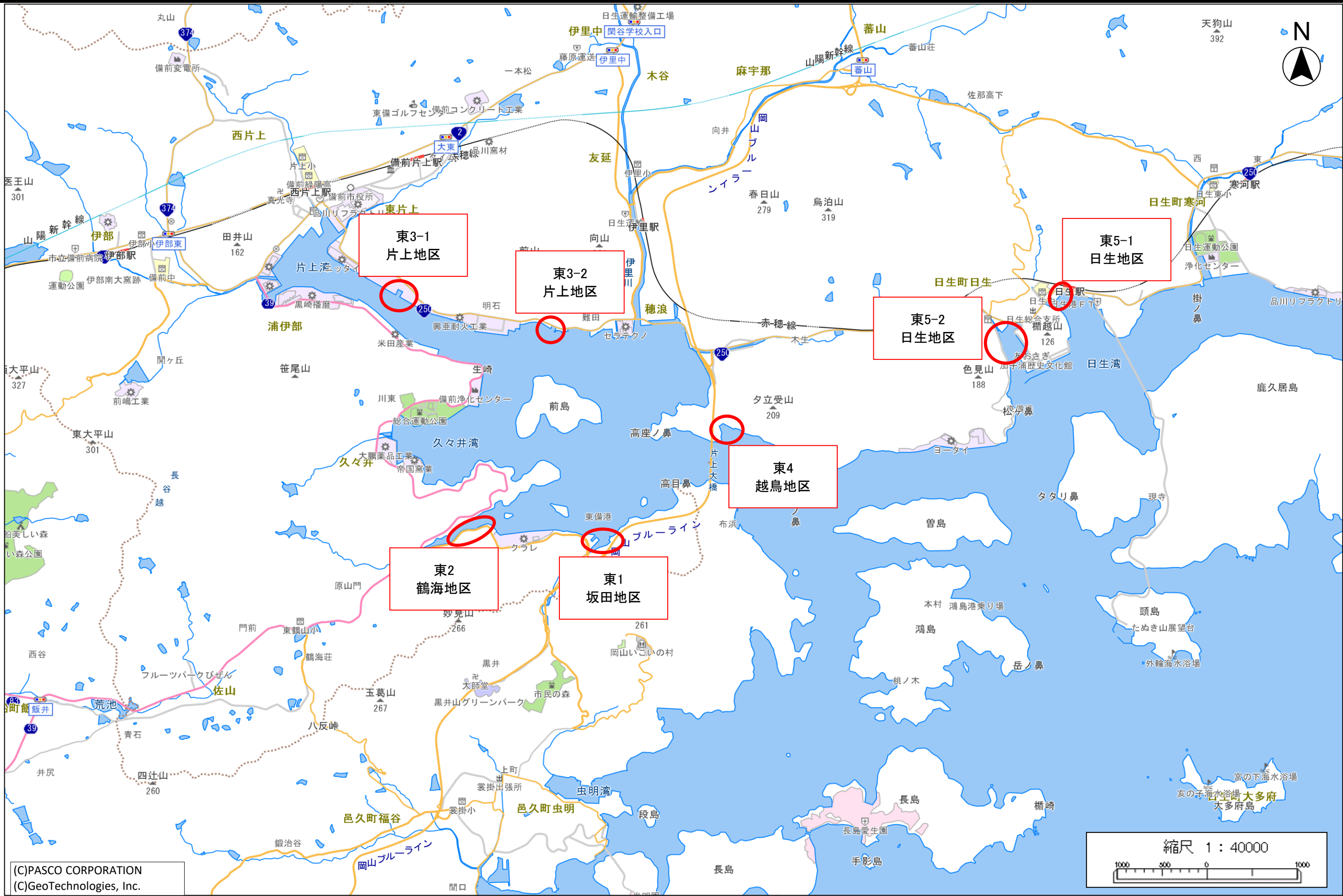
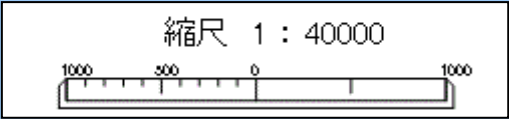


募集水域等位置図【東備港】



(C)PASCO CORPORATION
(C)GeoTechnologies, Inc.



位置図



位置図



位置図



位置図



位置図



位置図



位置図



平面図



公募範囲

大洋不動産護岸

坂田けい船岸

坂田防波堤

東1
東備港坂田地区
備前市鶴海地内

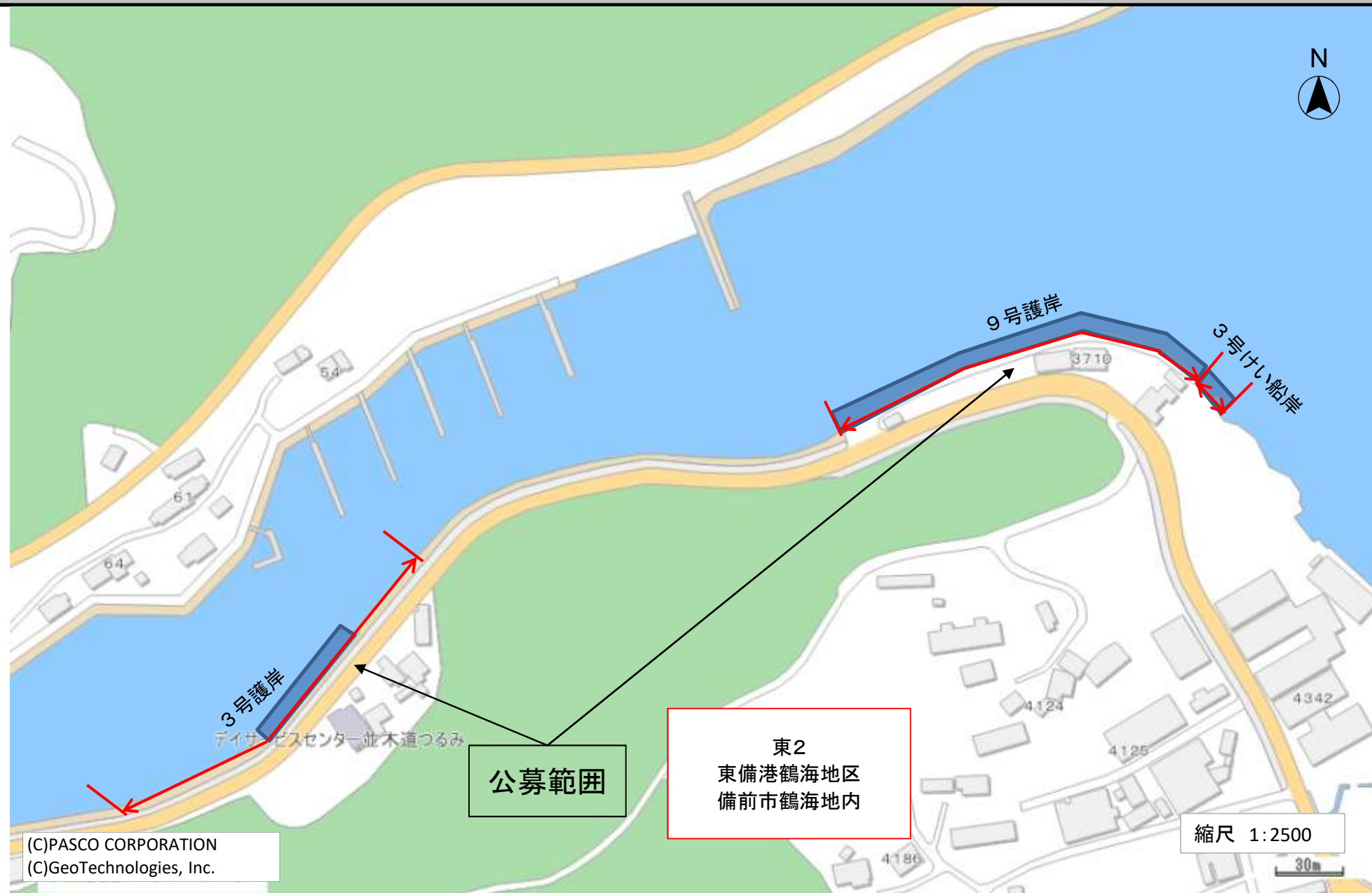
(C)PASCO CORPORATION
(C)GeoTechnologies, Inc.

PASCO GeoTechnologies

縮尺 1:2500

30m

平面図



平面図



平面図



(C)PASCO CORPORATION
(C)GeoTechnologies, Inc.

平面図



平面図



一文字防波堤

A diagram showing a rectangular field. The width of the field is labeled as 30m.