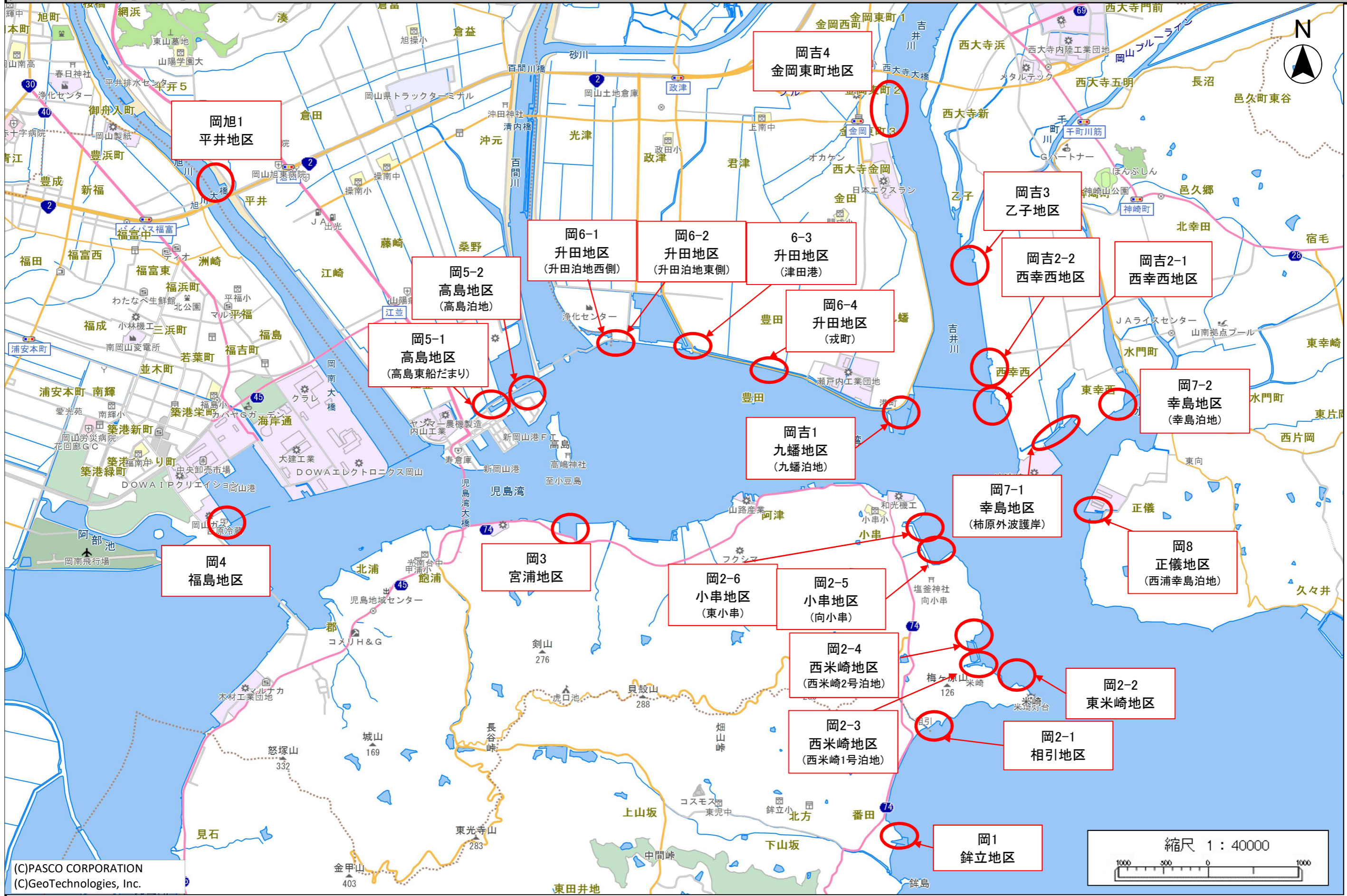


募集水域等位置図【岡山港】



(C)PASCO CORPORATION  
(C)GeoTechnologies, Inc.

# 位 置 図




位置図



(C)PASCO CORPORATION  
(C)GeoTechnologies, Inc.

縮尺 1 : 10000



### 位置図



(C)PASCO CORPORATION  
(C)GeoTechnologies, Inc.

### 位置図



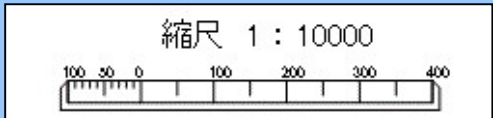
(C)PASCO CORPORATION  
(C)GeoTechnologies, Inc.

位置図

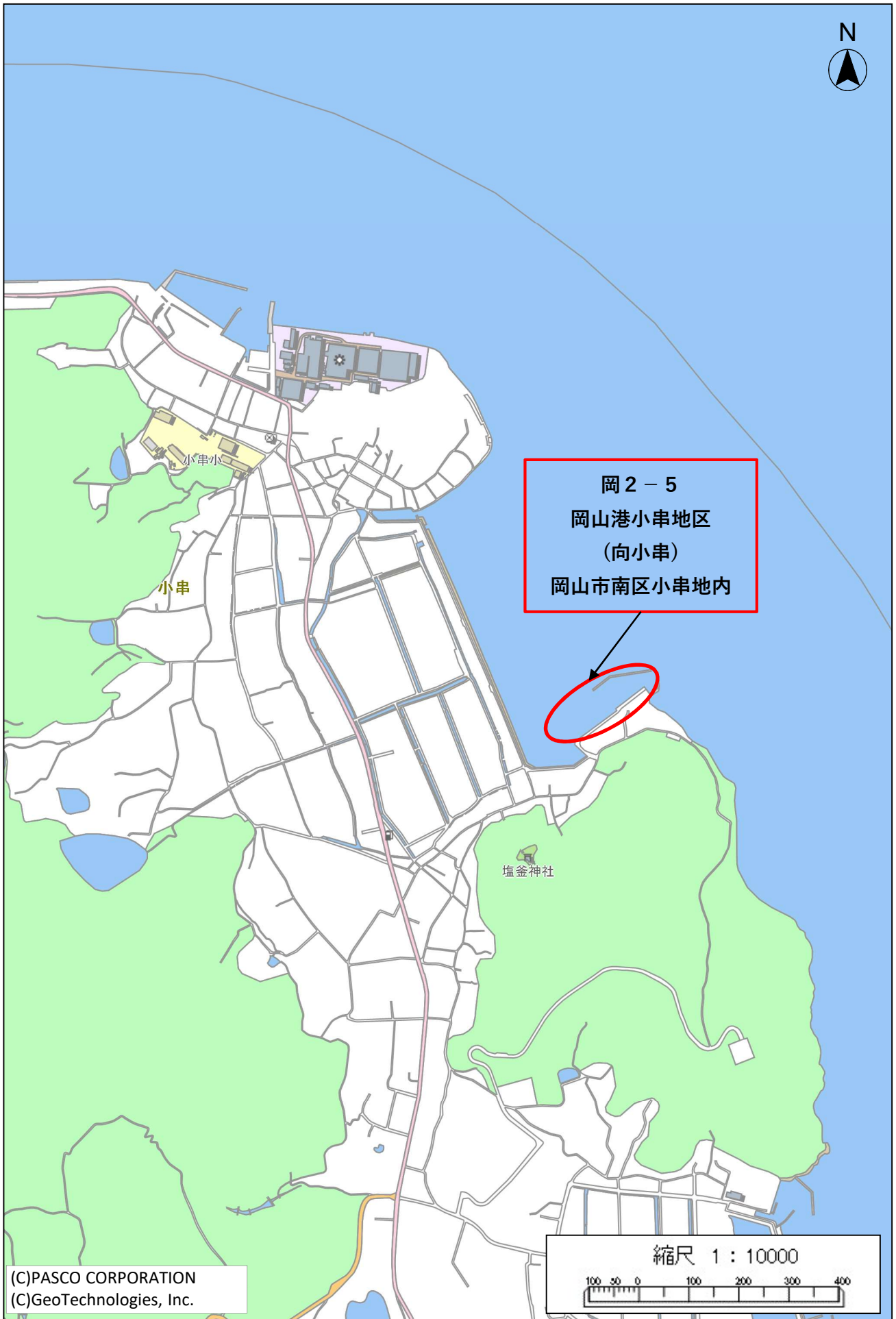


岡 2 - 4  
岡山港西米崎地区  
(西米崎 2 号泊地)  
岡山市南区小串地内

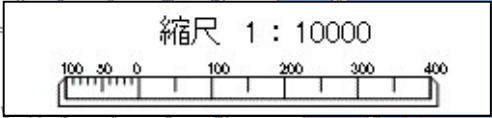
(C)PASCO CORPORATION  
(C)GeoTechnologies, Inc.



位置図

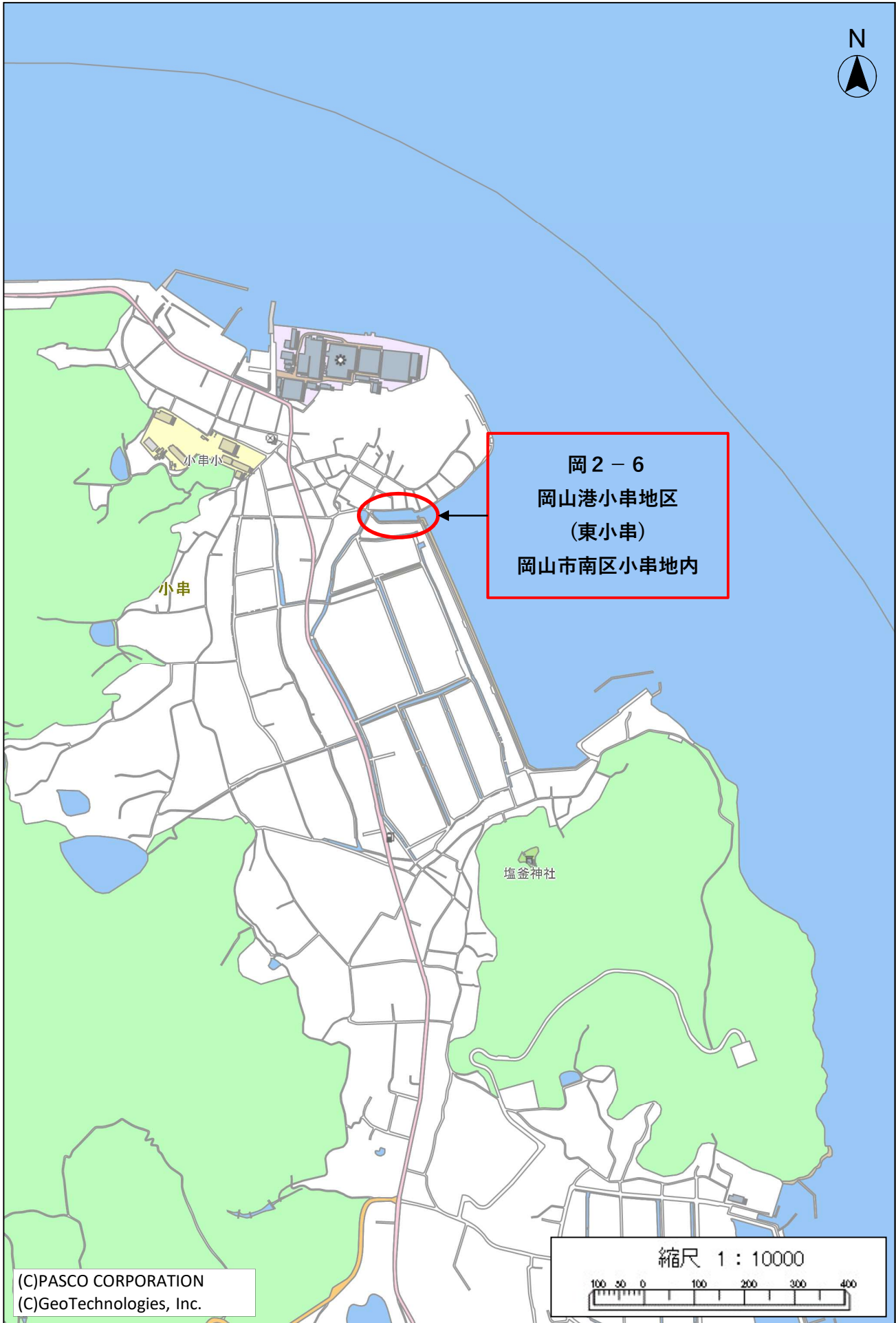


岡 2 - 5  
岡山港小串地区  
(向小串)  
岡山市南区小串地内



(C)PASCO CORPORATION  
(C)GeoTechnologies, Inc.

位置図



岡 2 - 6  
岡山港小串地区  
(東小串)  
岡山市南区小串地内

(C)PASCO CORPORATION  
(C)GeoTechnologies, Inc.





# 位置図



(C)PASCO CORPORATION  
(C)GeoTechnologies, Inc.

# 位置図



(C)PASCO CORPORATION  
(C)GeoTechnologies, Inc.

# 位置図



(C)PASCO CORPORATION  
(C)GeoTechnologies, Inc.



# 位置図



# 位置図



# 位置図



(C)PASCO CORPORATION  
(C)GeoTechnologies, Inc.

# 位置図



# 位置図



(C)PASCO CORPORATION  
(C)GeoTechnologies, Inc.



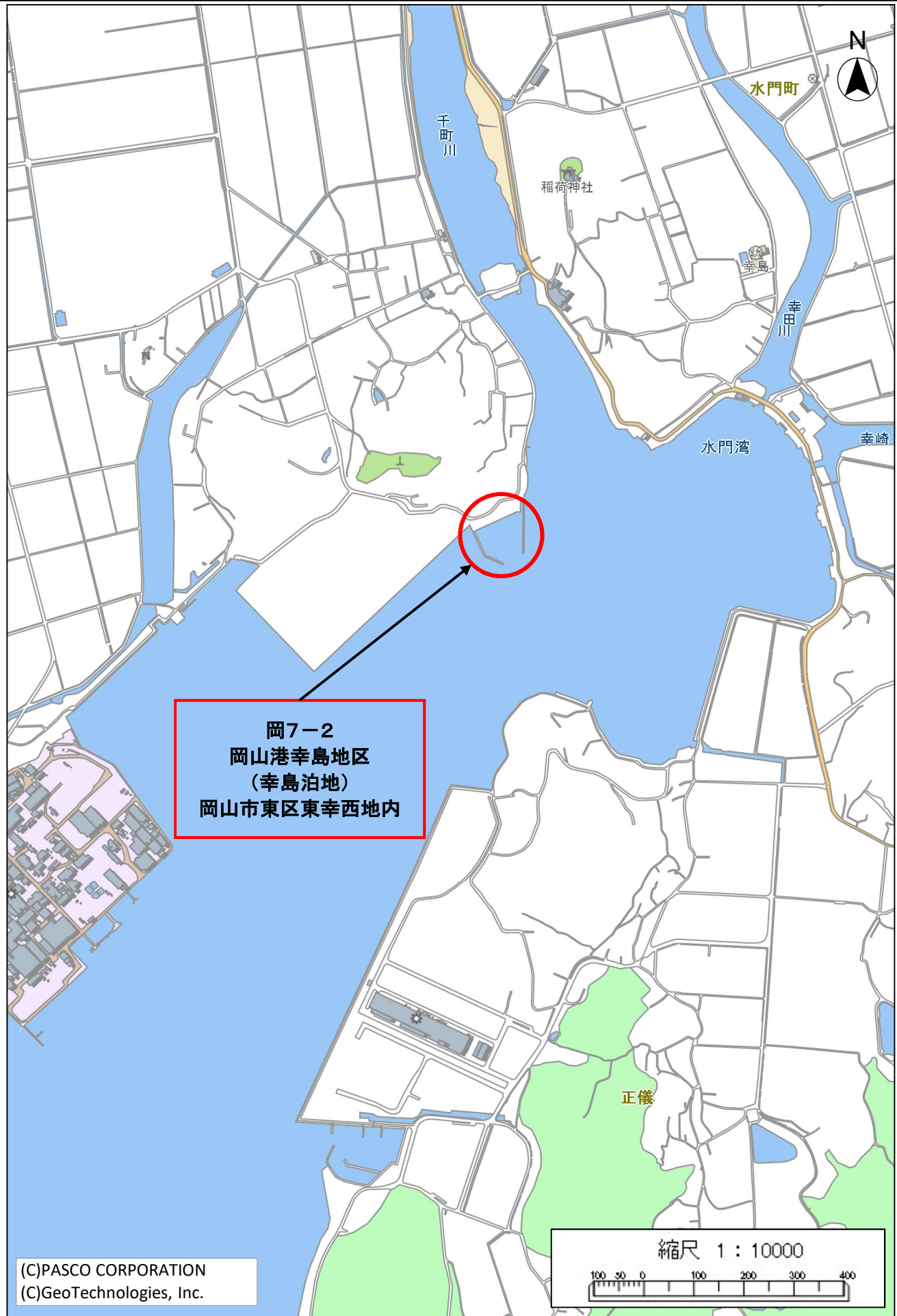
# 位 置 図



(C)PASCO CORPORATION  
(C)GeoTechnologies, Inc.

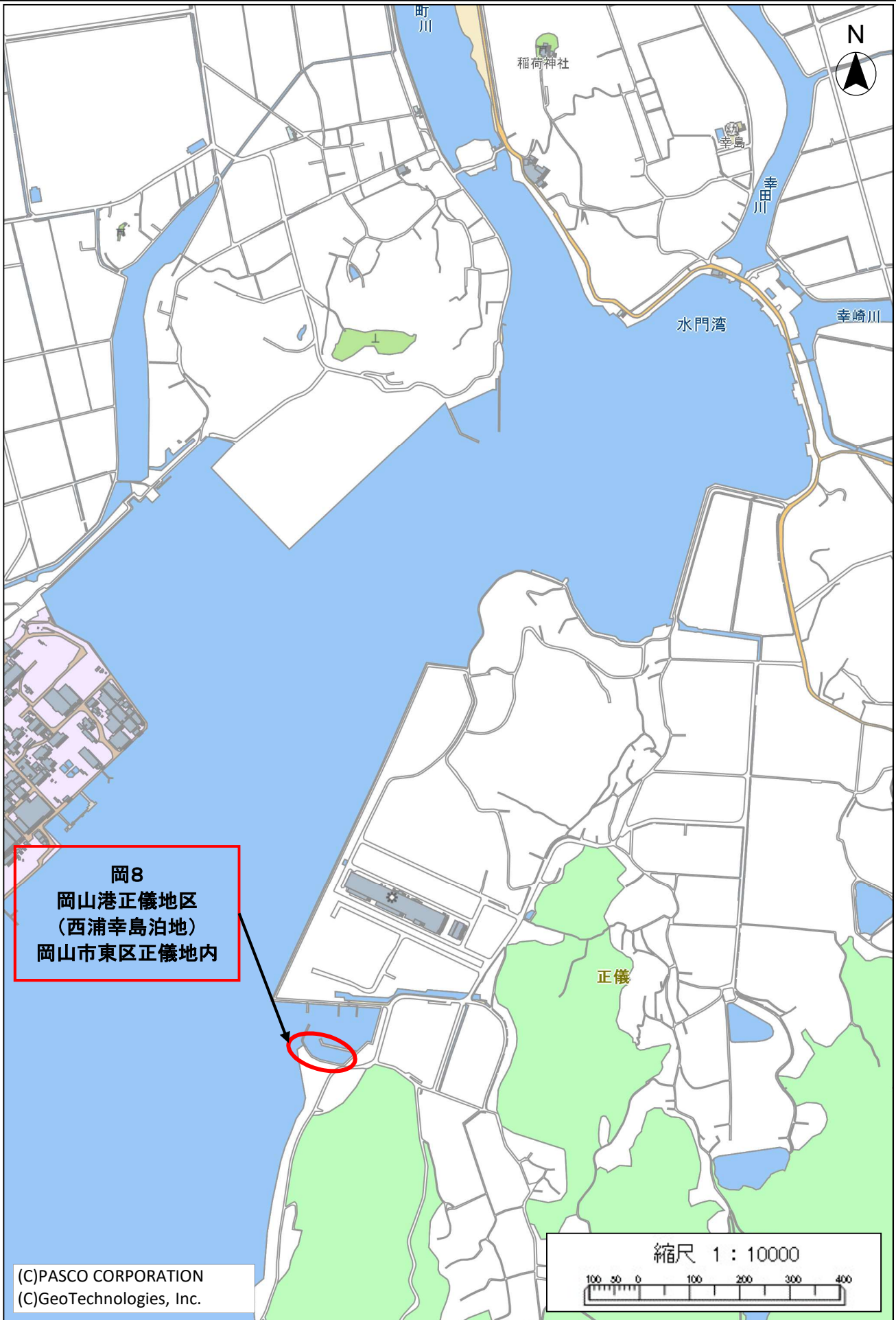


# 位置図



(C)PASCO CORPORATION  
(C)GeoTechnologies, Inc.

# 位 置 図



**岡8**  
岡山港正儀地区  
(西浦幸島泊地)  
岡山市東区正儀地内

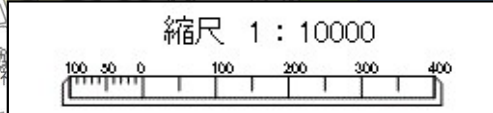
(C)PASCO CORPORATION  
(C)GeoTechnologies, Inc.



# 位置図



旭川  
**岡旭1**  
**岡山港・旭川**  
**平井地区**  
**(左岸船だまり)**  
**岡山市中区平井地内**



(C)PASCO CORPORATION  
(C)GeoTechnologies, Inc.

# 位置図



# 位置図

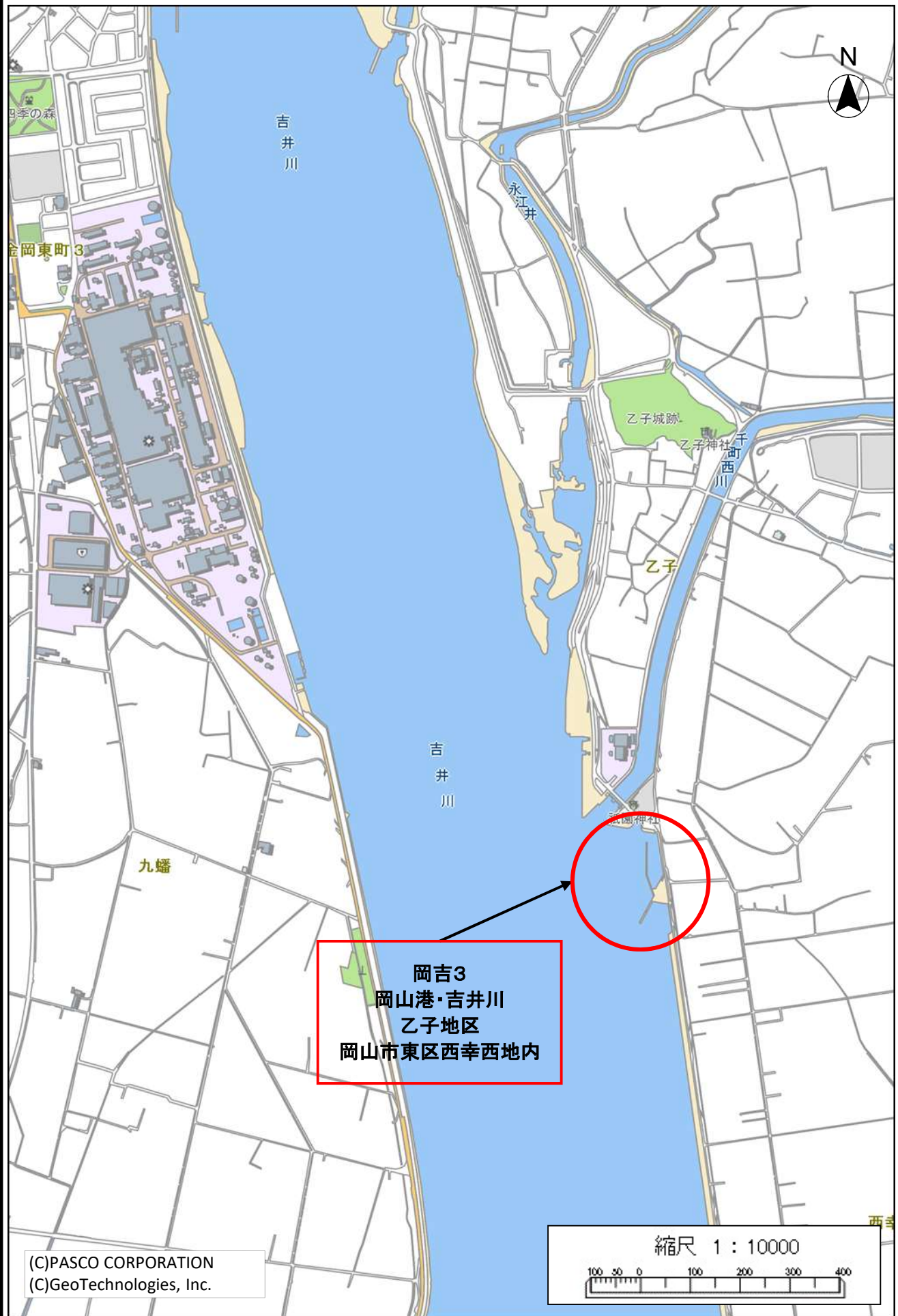


# 位置図



(C)PASCO CORPORATION  
(C)GeoTechnologies, Inc.

# 位置図



(C)PASCO CORPORATION  
(C)GeoTechnologies, Inc.





# 平 面 図



岡 1  
岡山港銚立地区  
玉野市番田地内

銚立けい船岸

公募範囲

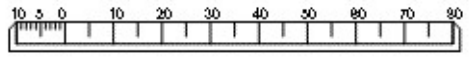
弁天崎

1149

1146

995

縮尺 1 : 1500



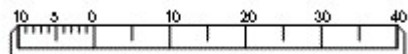
(C)PASCO CORPORATION  
(C)GeoTechnologies, Inc.

平面図



(C)PASCO CORPORATION  
(C)GeoTechnologies, Inc.

縮尺 1 : 1000



平面図



東米崎 1号防波堤

東米崎 2号防波堤

公募範囲

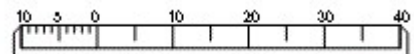
東米崎けい船岸

岡 2 - 2  
岡山港東米崎地区  
岡山市南区小串地内

339

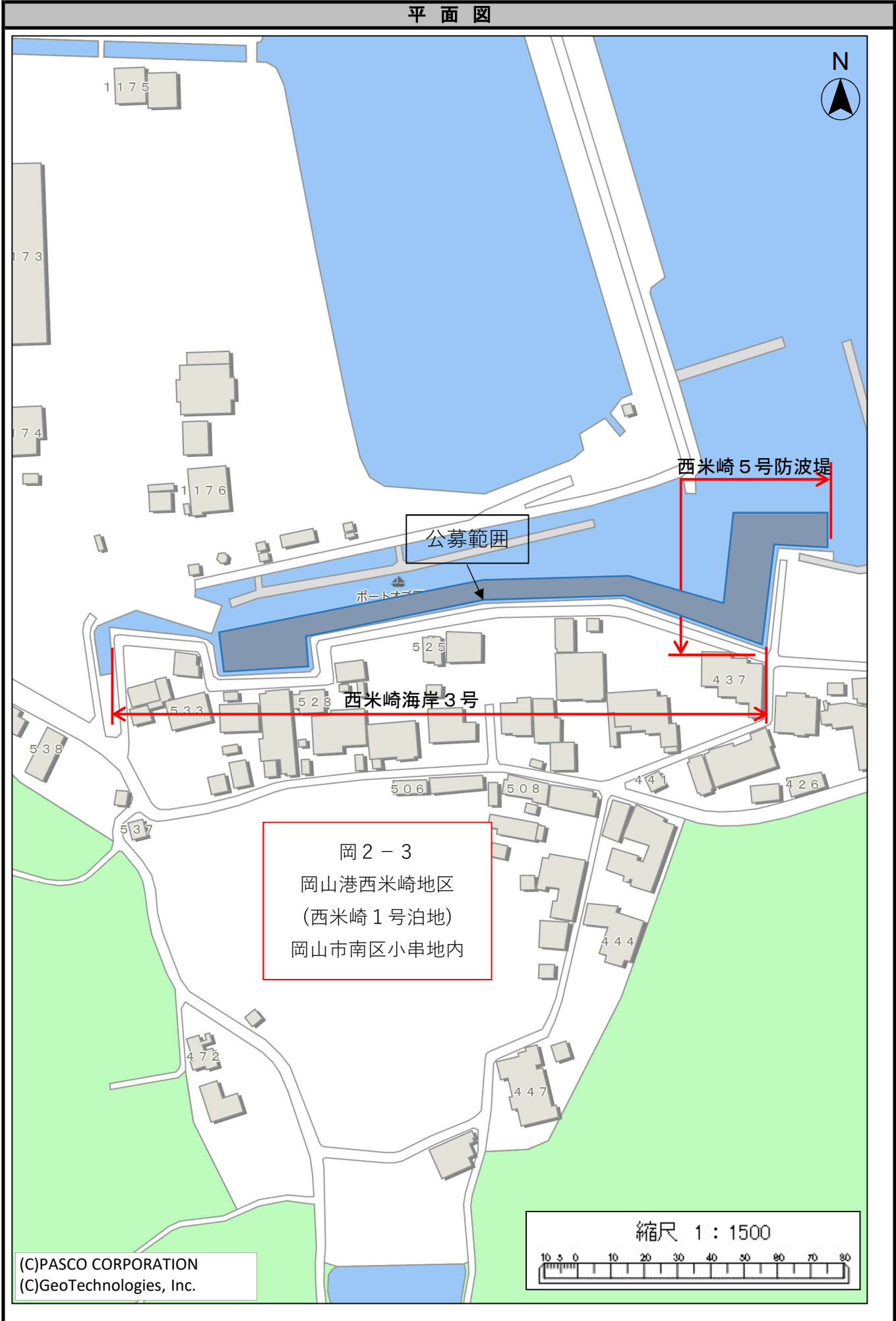
347

縮尺 1 : 1000



(C)PASCO CORPORATION  
(C)GeoTechnologies, Inc.

平面図



平面図



岡 2 - 4  
岡山港西米崎地区  
(西米崎 2 号泊地)  
岡山市南区小串地内

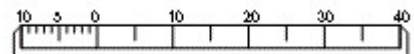
西米崎物揚場

公募範囲

西米崎浮棧橋

西米崎 1 号防波堤

縮尺 1 : 1000



(C)PASCO CORPORATION  
(C)GeoTechnologies, Inc.

平面図



向小串護岸

公募範囲

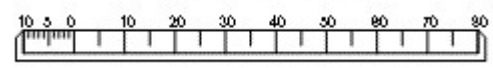
岡 2 - 5  
岡山港小串地区  
(向小串)  
岡山市南区小串地内

1901

1872

1883

縮尺 1 : 1500



(C)PASCO CORPORATION  
(C)GeoTechnologies, Inc.

平面図





# 平 面 図



公募範囲

宮浦港

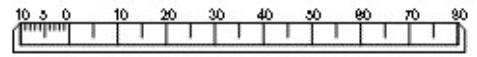
宮浦十い船護岸

公募範囲

宮浦西原海岸1号

岡3  
岡山港宮浦地区(宮浦港)  
岡山市南区宮浦地内

縮尺 1 : 1500



(C)PASCO CORPORATION  
(C)GeoTechnologies, Inc.

# 平 面 図



岡 4  
岡山港福島地区（福島船だまり）  
岡山市南区築港栄町地内

福島-1.0m物揚場

第2号水門防波堤

第2号水門防波堤

公募範囲

(C)PASCO CORPORATION  
(C)GeoTechnologies, Inc.



# 平 面 図



(C)PASCO CORPORATION  
(C)GeoTechnologies, Inc.

# 平面図



(C)PASCO CORPORATION  
 (C)GeoTechnologies, Inc.



# 平 面 図



(C)PASCO CORPORATION  
(C)GeoTechnologies, Inc.

# 平 面 図



# 平 面 図



岡 6 - 3  
岡山港升田地区  
(津田港)  
岡山市東区升田地内

問 屋 橋

三蟠九蟠海岸


公募範囲

横樋1号防波堤

横樋2号防波堤

(C)PASCO CORPORATION  
(C)GeoTechnologies, Inc.

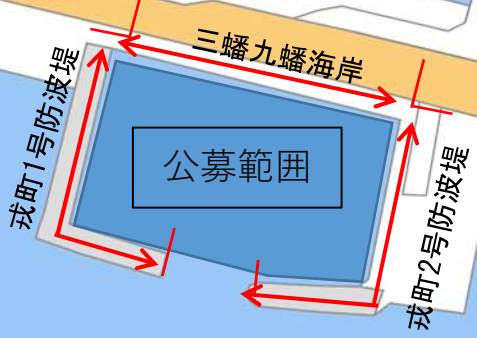
縮尺 1 : 1000



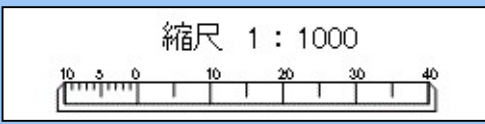
# 平 面 図



岡 6 - 4  
岡山港升田地区（戎町）  
岡山市東区豊田地内



(C)PASCO CORPORATION  
(C)GeoTechnologies, Inc.





# 平 面 図

岡 7 - 1  
岡山港幸島地区  
(柿原外波護岸)  
岡山市東区東幸西・西幸西地内

柿原外波2号護岸

公募範囲



448

445

429

(C)PASCO CORPORATION  
(C)GeoTechnologies, Inc.



# 平 面 図



岡 7 - 2  
岡山港幸島地区  
(幸島泊地)  
岡山市東区東幸西地内

幸島物揚場


公募範囲

幸島防砂堤

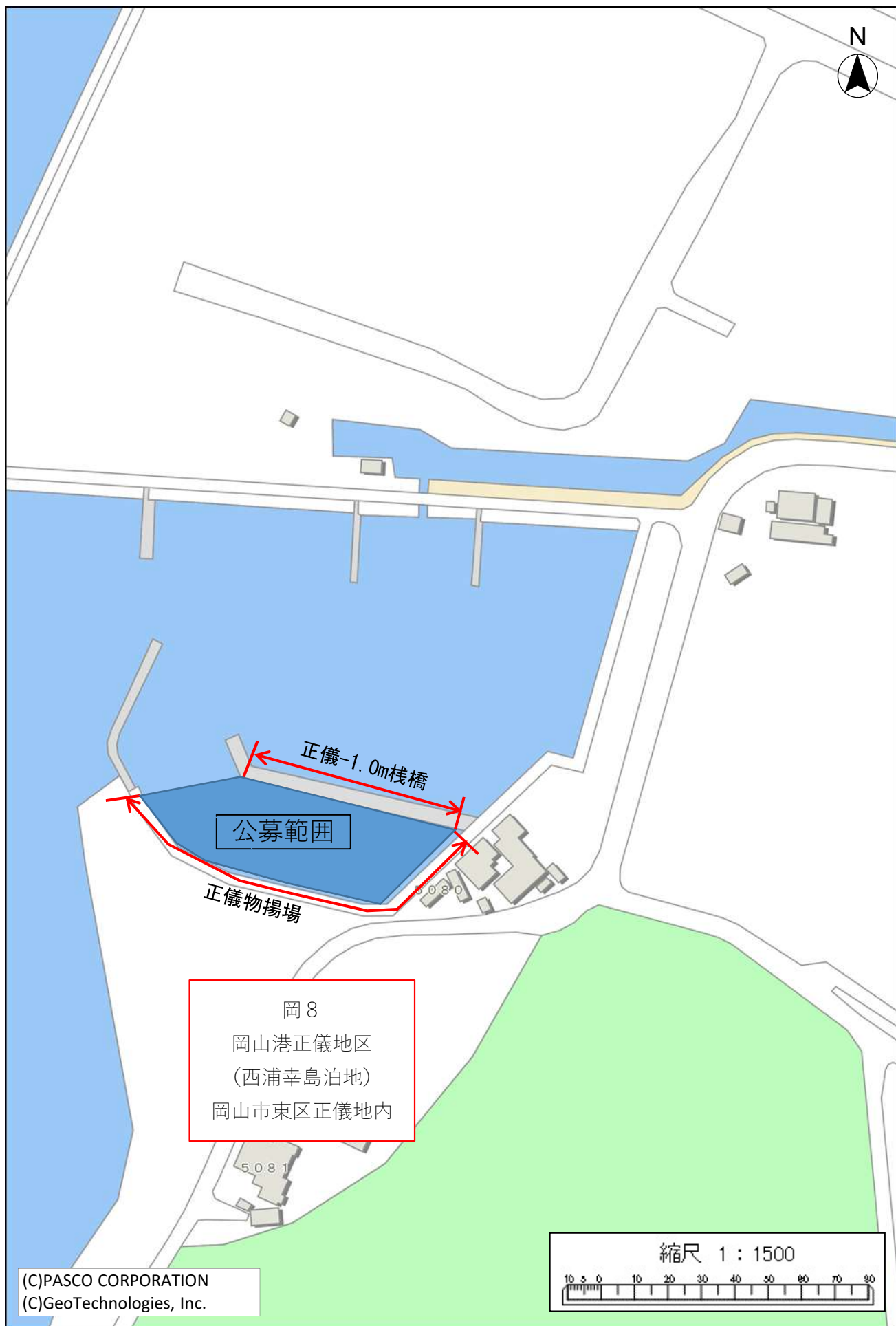
幸島防波堤

(C)PASCO CORPORATION  
(C)GeoTechnologies, Inc.

縮尺 1 : 1000



# 平 面 図



公募範囲

正儀-1.0m棧橋

正儀物揚場

岡 8  
岡山港正儀地区  
(西浦幸島泊地)  
岡山市東区正儀地内



(C)PASCO CORPORATION  
(C)GeoTechnologies, Inc.

# 平 面 図



(C)PASCO CORPORATION  
(C)GeoTechnologies, Inc.

# 平面図



岡吉1  
岡山港・吉井川  
九幡地区(九幡泊地)  
岡山市東区九幡地内

九幡3号-1.0m物揚場

九幡2号-1.0m物揚場

九幡-1.0m物揚場

公募範囲

九幡4号-1.0m物揚場

九幡東1号防波堤

(C)PASCO CORPORATION  
(C)GeoTechnologies, Inc.



# 平 面 図

岡吉 2 - 1  
岡山港・吉井川西幸西地区  
(左岸船だまり南)  
岡山市東区西幸西地内

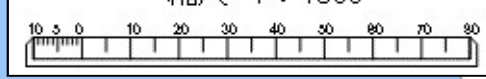


西幸西防波堤

公募範囲

西幸西3号けい船護岸

縮尺 1 : 1500

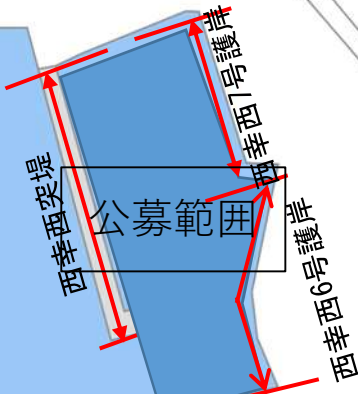


(C)PASCO CORPORATION  
(C)GeoTechnologies, Inc.

# 平 面 図



岡吉 2 - 2  
岡山港・吉井川西幸西地区  
(左岸船だまり北)  
岡山市東区西幸西地内



(C)PASCO CORPORATION  
(C)GeoTechnologies, Inc.



# 平 面 図

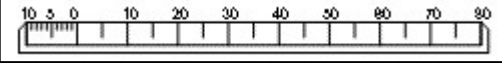


岡吉3  
岡山港・吉井川乙子地区  
岡山市東区西幸西地内

募 募 範 圍

西幸西4号導流堤

縮尺 1 : 1500



(C)PASCO CORPORATION  
(C)GeoTechnologies, Inc.



# 平 面 図



岡吉4  
岡山港・吉井川金岡東町地区  
(西大寺漁港)  
岡山市東区金岡東町地内

公募範囲

西大寺漁港けし船岸

金岡東町導流堤

金岡東町導流堤

金岡東町導流堤

(C)PASCO CORPORATION  
(C)GeoTechnologies, Inc.

