

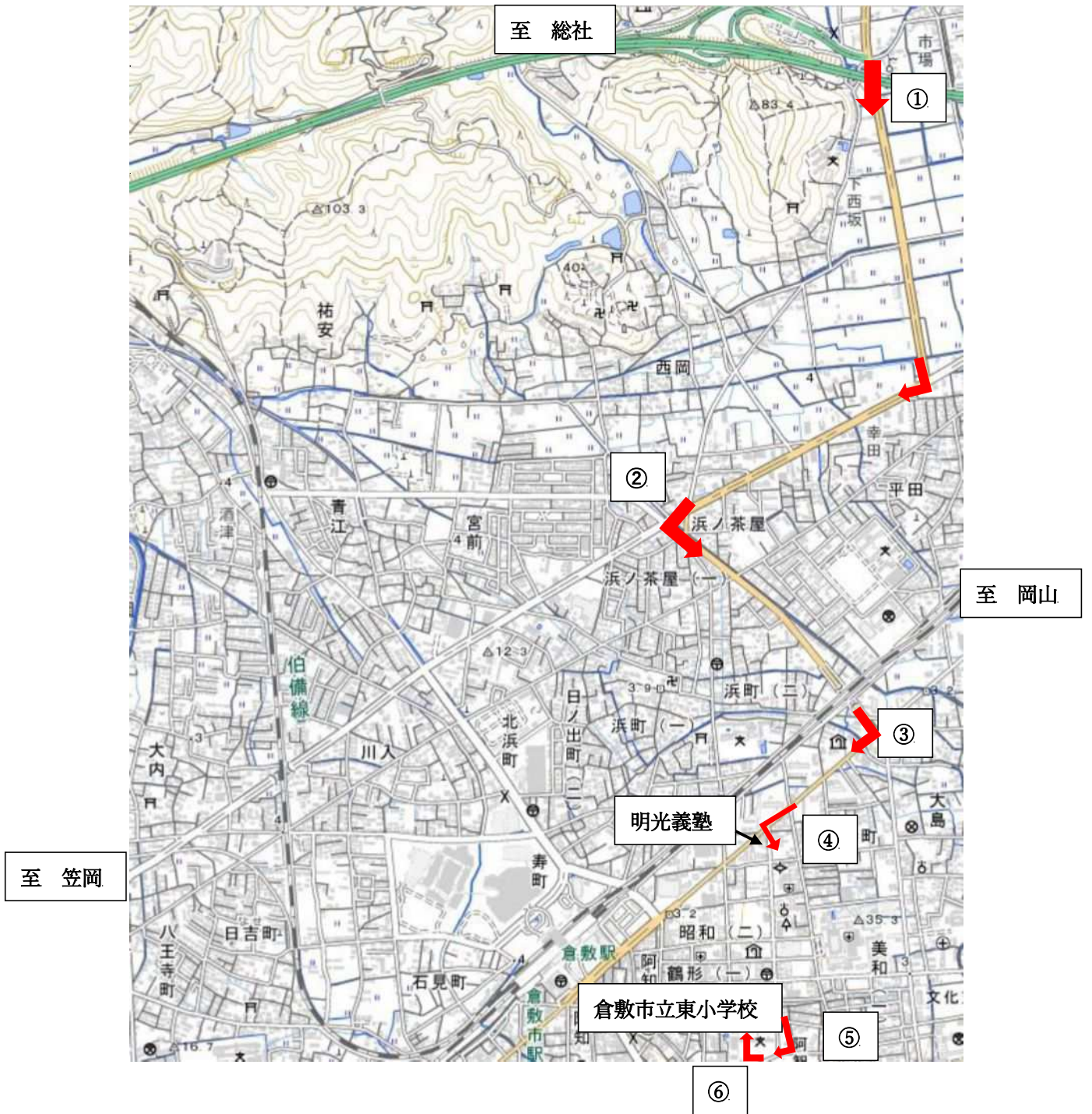
令和7年度中国地区スポーツ推進委員研修会

経路図・駐車場案内

実技会場案内

地図（倉敷 IC から）

※一方通行や歩行者専用道路、狭い路地が多い為、地図に従ってお越してください。



①国道429号を南進（右車線を進む）




②浜の茶屋北交差点を左折



③大島交差点を右折し国道429号（旧道2号線）へ




④幸町西交差点（明光義塾前）を左折



⑤倉敷市立東小学校 T字路を右折



⑥倉敷市立東小学校 正門より入場



地図（倉敷駅方面から）

※一方通行や歩行者専用道路、狭い路地が多い為、地図に従ってお越しください。




①幸町西交差点（明光義塾前）を右折



②倉敷市立東小学校 T 字路を右折



③倉敷市立東小学校 正門より入場




①倉敷市民会館出口を左折（県道22号線へ）

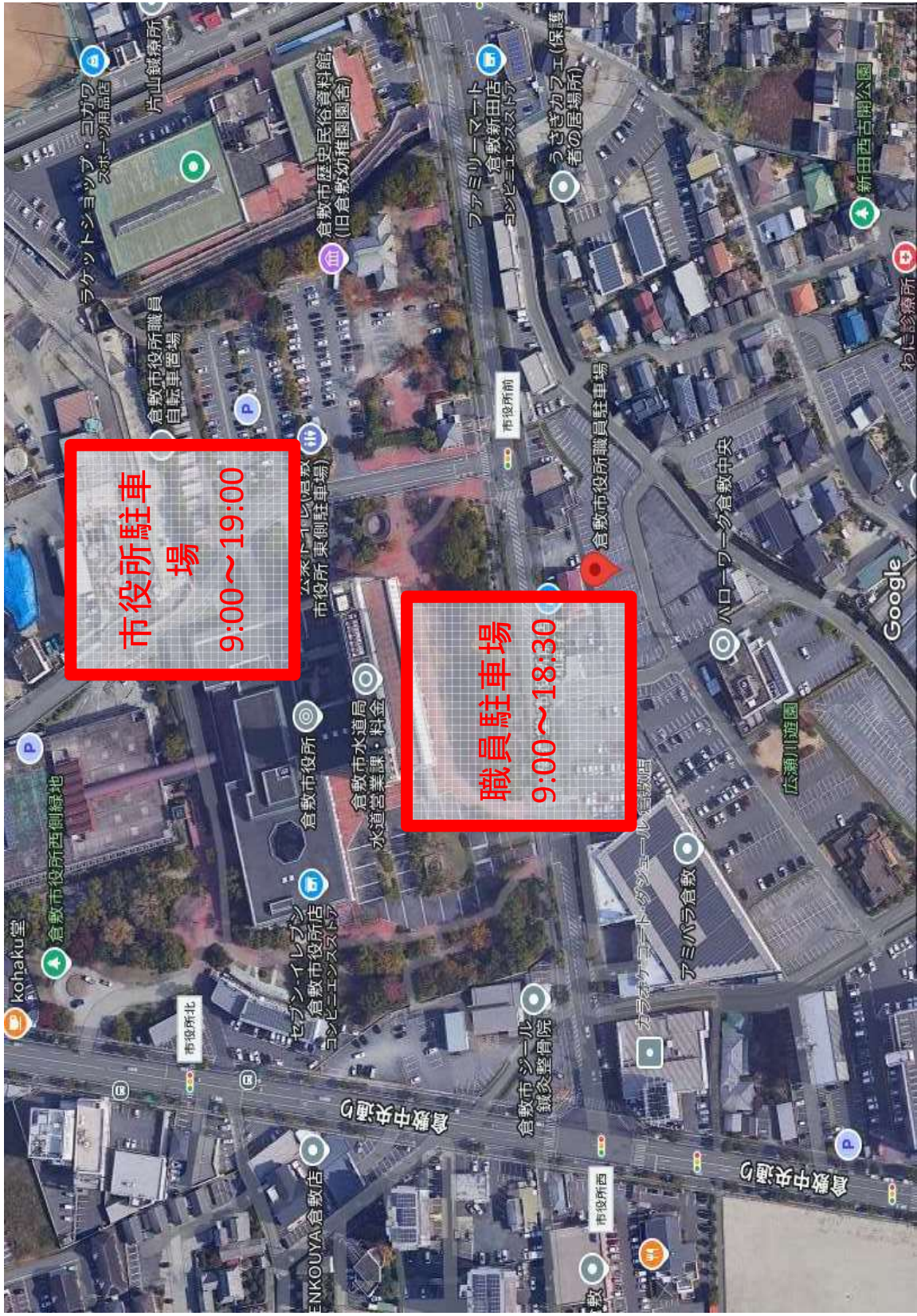


②県道22号線 とみなが薬局前交差点を左折



③倉敷市立東小学校 正門より入場





市役所駐車場
9:00~19:00

職員駐車場
9:00~18:30

駐車場開場時間

福田公園駐車場 24時間可能
ライフパーク駐車場 **8:00~**

各会場開館時間

福田公園 7:00~
ライフパーク **8:50~**

水島緑地福田公園案内図

※AEDの無い施設は最寄りの施設が管理事務所へご連絡ください。

管理事務所 086-455-1078

第2駐車場
278台

第2駐車場
233台

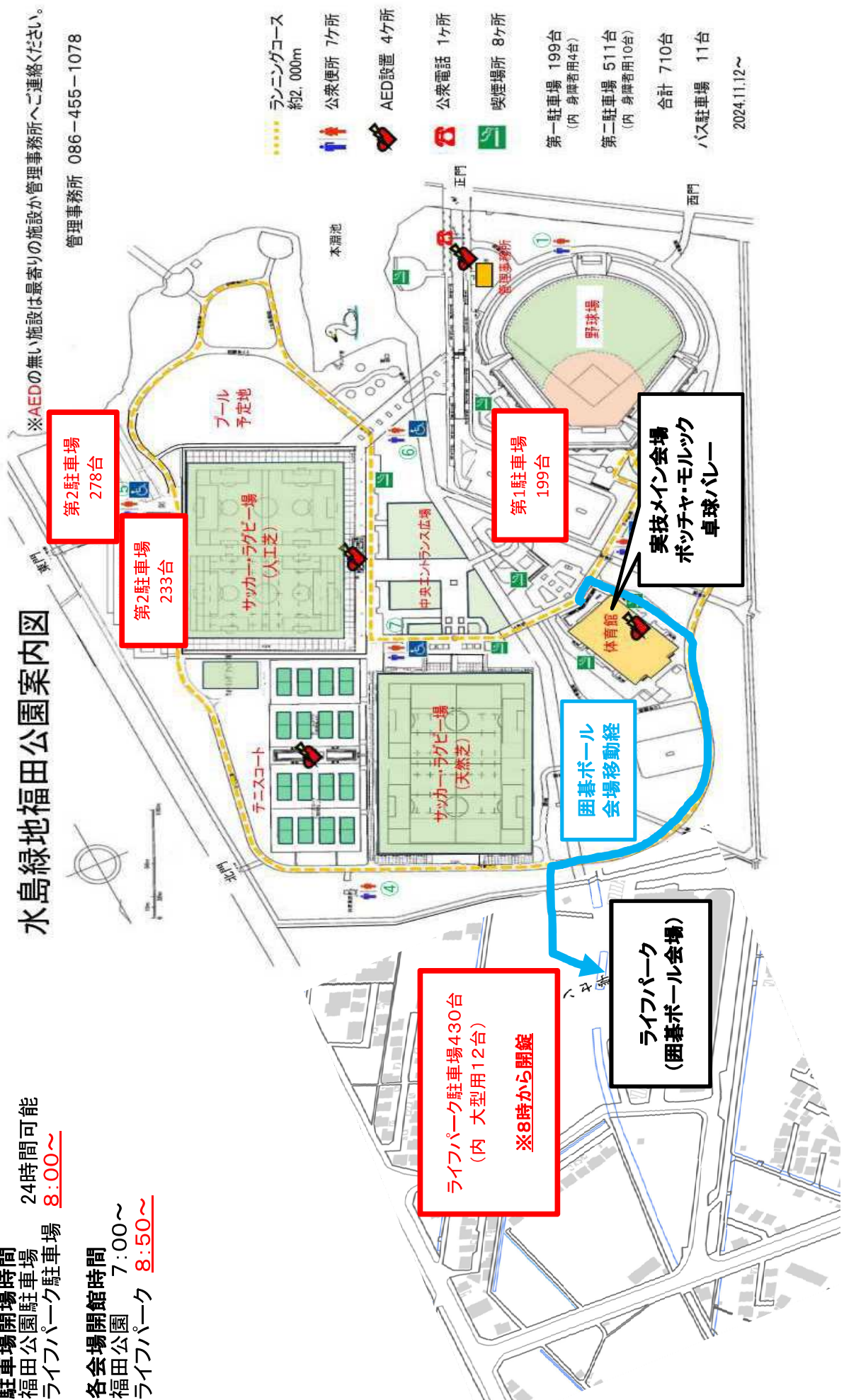
ライフパーク駐車場430台
(内 大型用12台)
※8時から開錠

第1駐車場
199台

ライフパーク
(囲碁ボール会場)

囲碁ボール
会場移動経

実技メイン会場
ポッチャ・モルック
卓球パレー



ランニングコース
約2,000m

公衆便所 7ヶ所

AED設置 4ヶ所

公衆電話 1ヶ所

喫煙場所 8ヶ所

第一駐車場 199台
(内 身障者用4台)

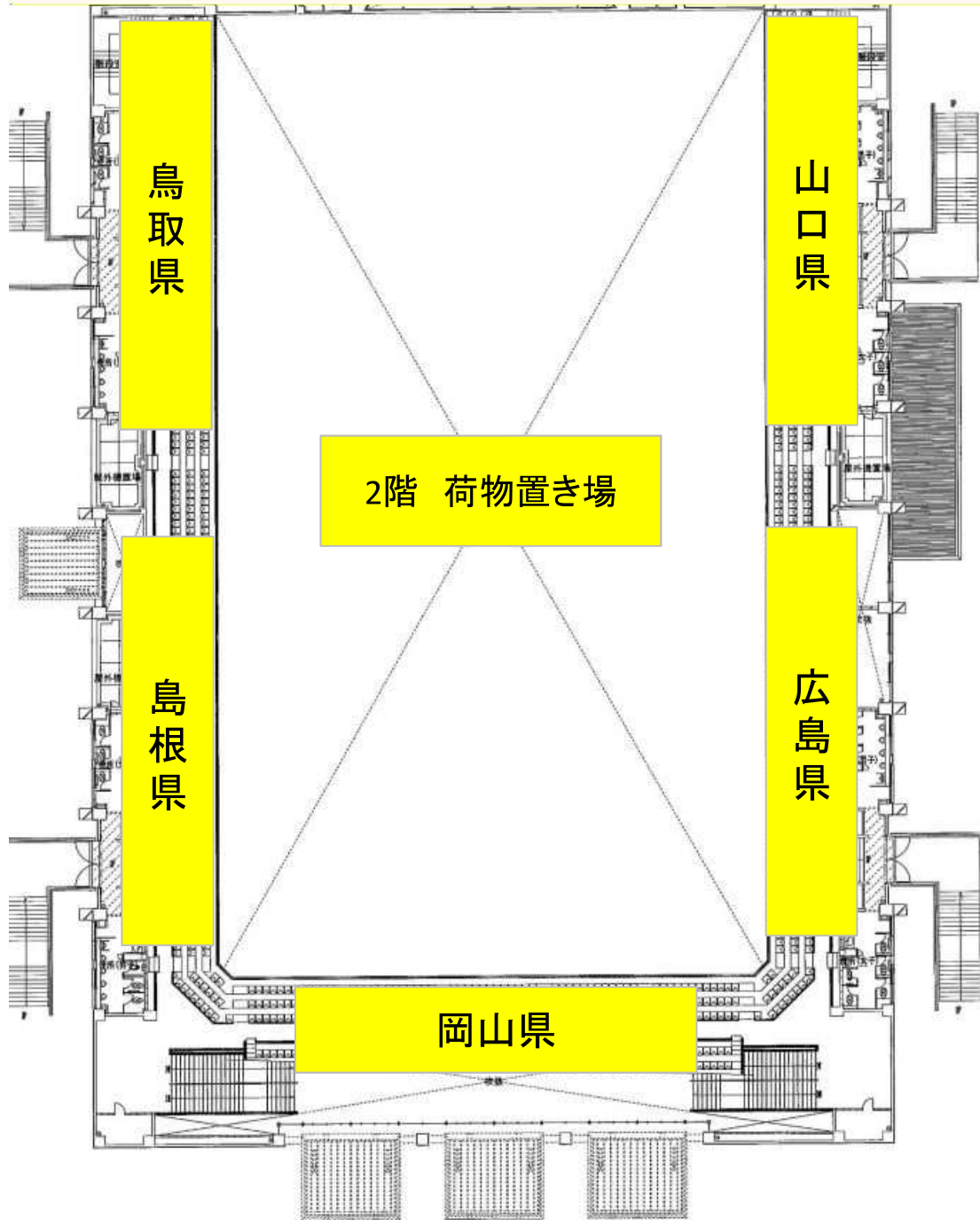
第二駐車場 511台
(内 身障者用10台)

合計 710台

バス駐車場 11台

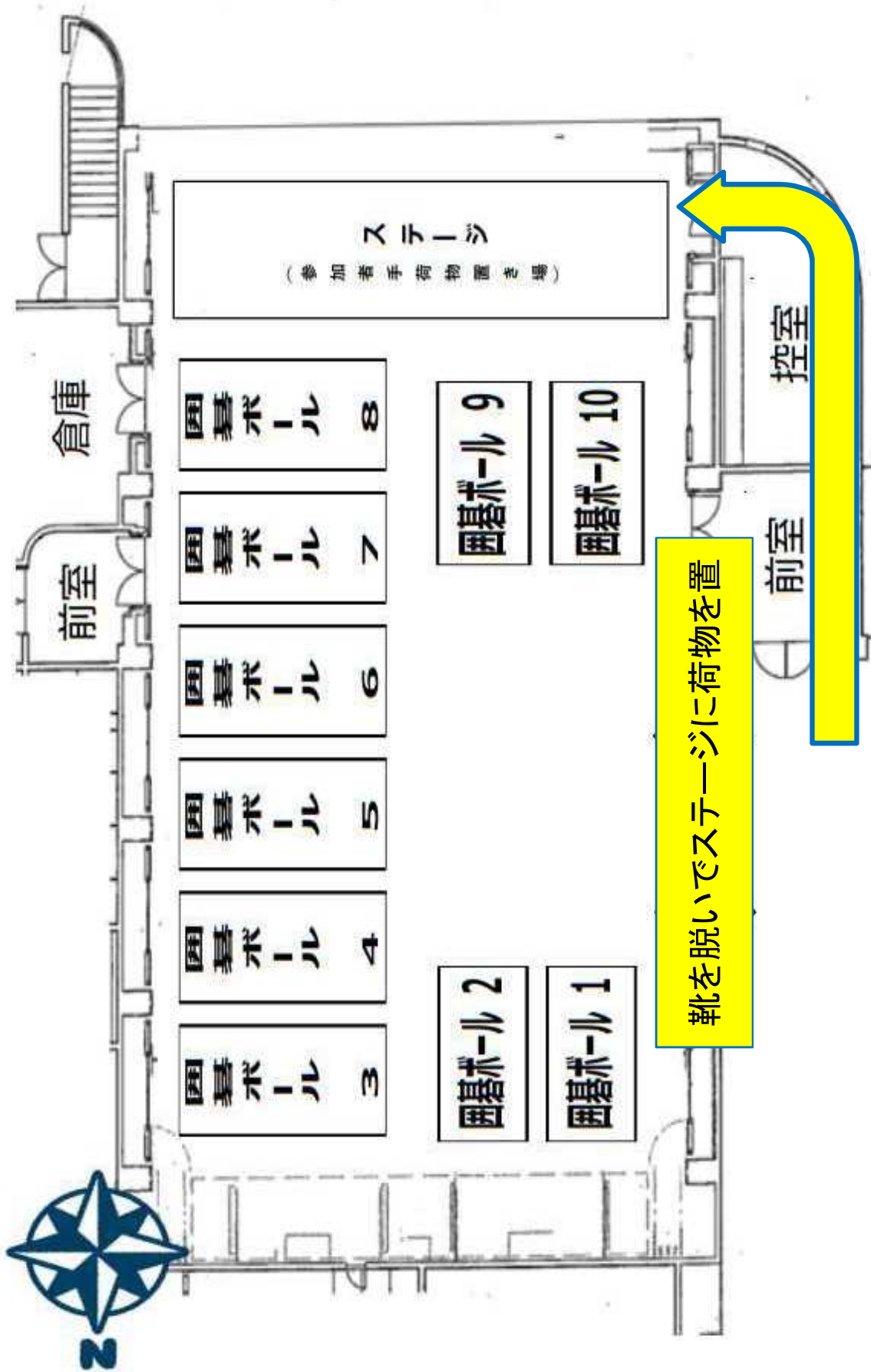
2024.11.12~

実技研修会場図



2階平面図

・ライパーク倉敷 大ホール



水島緑地福田公園 ～ ライフパーク

