



Okayama Police

資料

# 市町村別交通事故 ワースト交差点

～令和5年版～



国道30号 大雲寺交差点

岡山県警察本部  
交通部交通企画課

## は じ め に

県内における交通事故死者数は、昭和23年以降2番目に少ない49人（前年比－25人、－33.8%）となりましたが、人身事故件数については、5,161件（前年比＋813件、＋18.7%）、負傷者数5,816人（前年比＋961人、＋19.8%）といずれも増加に転じたほか、高齢者死者数も29人（前年比－15人）となり、全死者に占める高齢者死者の割合が59.2%と依然として高止まりの状況にあることから、引き続き交通事故抑止対策を強力に推進していく必要があります。

本資料を参考として、交通事故の発生実態に即した効果的な交通事故抑止対策を推進していただければ幸いです。

令和6年5月  
岡山県警察本部  
交通部交通企画課長

本資料について、令和元年までは、人身事故6件以上の交差点又は区間を「交通事故多発地点」として集計していましたが、より有用な資料とするため、令和2年からは、人身交通事故が複数発生した交差点を対象として、「交通事故多発交差点ワースト5」をまとめるとともに、市町村ごとに人身交通事故発生件数が多い交差点（岡山市、倉敷市は5か所、その他の市は3か所、町村は1か所）を「市町村別交通事故ワースト交差点」として取りまとめています。

## 目 次

○	交通事故多発交差点ワースト5	1
○	市町村別交通事故ワースト交差点一覧表	3
○	交通事故多発交差点分析図	5

・	岡山市	6
・	倉敷市	8
・	津山市	11
・	玉野市	12
・	笠岡市	14
・	井原市	15
・	総社市	16
・	高梁市	18
・	新見市	19
・	備前市	19
・	瀬戸内市	21
・	赤磐市	21
・	真庭市	23
・	浅口市	24
・	早島町	25
・	鏡野町	26
・	勝央町	26
・	久米南町	27
・	美咲町	27

○ 交通事故多発交差点ワースト5

順位	市町村名	管轄署名	交差点名	年 別	人身事 故件 数	う ち 夜 間	死 者 数
1	岡山市	岡山中央	大雲寺交差点	令和5年	10	7	0
				令和4年	1	1	0
2	早島町	倉敷	早島中交差点	令和5年	9	2	0
				令和4年	3	1	0
3	倉敷市	倉敷	西坂交差点	令和5年	7	4	0
				令和4年	2	0	0
4	岡山市	岡山西	大供交差点	令和5年	6	1	0
				令和4年	7	1	0
5	岡山市	岡山中央	浜三丁目交差点	令和5年	6	3	0
				令和4年	3	2	0

※ 順位は、人身事故件数の多い順とし、同数の場合は死傷者数の多い順とした。

また、死傷者数が同数の場合には、前年からの人身事故件数の増減率が高い順とした。









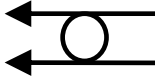



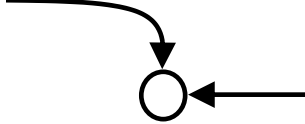
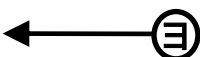


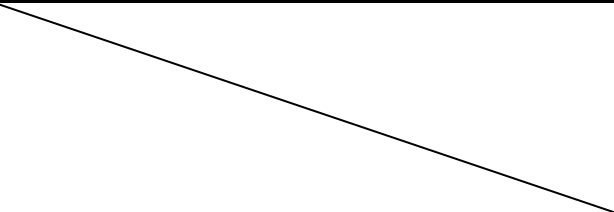
負傷者数	事故類型									
	対歩行者	正面衝突	追突	出合頭	追越追抜時	すれ違い時	左折時	右折時	単独事故	その他
12	1	0	2	1	0	0	0	6	0	0
0	0	0	0	0	0	0	1	0	0	0
11	0	0	5	0	0	0	0	3	0	1
4	0	0	2	0	0	0	0	1	0	0
8	1	0	3	0	0	0	2	1	0	0
2	0	0	0	0	0	0	1	1	0	0
7	0	0	4	0	0	0	2	0	0	0
8	0	0	3	1	0	0	2	0	0	1
6	0	0	4	0	0	0	1	0	0	1
3	1	0	0	0	0	0	1	0	0	1

○ 市町村別交通事故ワースト交差点一覧表

番号	市町村名	交差点名	人身 事故 件数	うち	死者 数	負傷 者数	掲載 ペ ージ
				夜 間			
1	岡山市	大 雲 寺 交 差 点	10	7	0	12	6
2		大 供 交 差 点	6	1	0	7	6
3		浜 三 丁 目 交 差 点	6	3	0	6	7
4		岡 山 西 警 察 署 東 交 差 点	5	3	0	8	7
5		岡 北 大 橋 西 詰 交 差 点	5	3	0	6	8
6	倉敷市	西 坂 交 差 点	7	4	0	8	8
7		大 高 交 差 点	5	2	0	8	9
8		生 坂 交 差 点	5	2	0	6	9
9		観 音 堂 交 差 点	5	4	0	6	10
10		稗 田 南 交 差 点	5	0	0	5	10
11	津山市	津 山 警 察 署 前 交 差 点	4	1	0	4	11
12		東 西 橋 交 差 点	3	0	0	3	11
13		今 井 橋 南 交 差 点	2	0	0	2	12
14	玉野市	跨 線 橋 西 交 差 点	3	1	0	3	12
15		シ ョ ッ ピ ン グ モ ー ル メ ル カ 南 西 交 差 点	2	0	0	3	13
16		玉 比 咩 神 社 前 交 差 点	2	0	0	2	13
17	笠岡市	生 江 浜 東 交 差 点	3	1	0	3	14
18		伏 越 交 差 点	2	1	0	2	14
19		住 吉 東 交 差 点	2	0	0	2	15
20	井原市	押 延 交 差 点	2	0	0	4	15
21		井 原 中 央 交 差 点	2	1	0	3	16

番号	市町村名	交差点名	人身 事故 件数	うち	死 者 数	負 傷 者 数	掲 載 ペ ー ジ
				夜 間			
22	総社市	総社西中学校前交差点	2	0	1	2	16
23		パチンコニューグラウンド 南西交差点	2	0	0	3	17
24		風土記の丘前交差点	2	1	1	1	17
25	高梁市	阿部交差点	2	0	0	3	18
26		鉄砲町交差点	2	1	0	2	18
27	新見市	正田BP口交差点	2	0	0	2	19
28	備前市	伊部東交差点	3	1	0	3	19
29		田井山交差点	2	0	0	2	20
30		大東交差点	2	0	0	2	20
31	瀬戸内市	邑久保育園東交差点	2	1	1	1	21
32	赤磐市	中島交差点	3	1	0	6	21
33		沼田交差点	3	1	0	4	22
34		新下市交差点	3	2	0	4	22
35	真庭市	落合垂水交差点	2	0	0	2	23
36		久世BP北口交差点	2	1	0	2	23
37	浅口市	鴨方西交差点	2	0	0	2	24
38		本庄橋交差点	2	1	0	2	24
39		おかやま山陽高等学校南 交 差 点	2	1	0	2	25
40	早島町	早島中交差点	9	2	0	11	25
41	鏡野町	布原交差点	2	1	0	2	26
42	勝央町	美野交差点	2	0	0	3	26
43	久米南町	全間交差点	2	0	0	2	27
44	美咲町	打穴中交差点	2	2	0	2	27

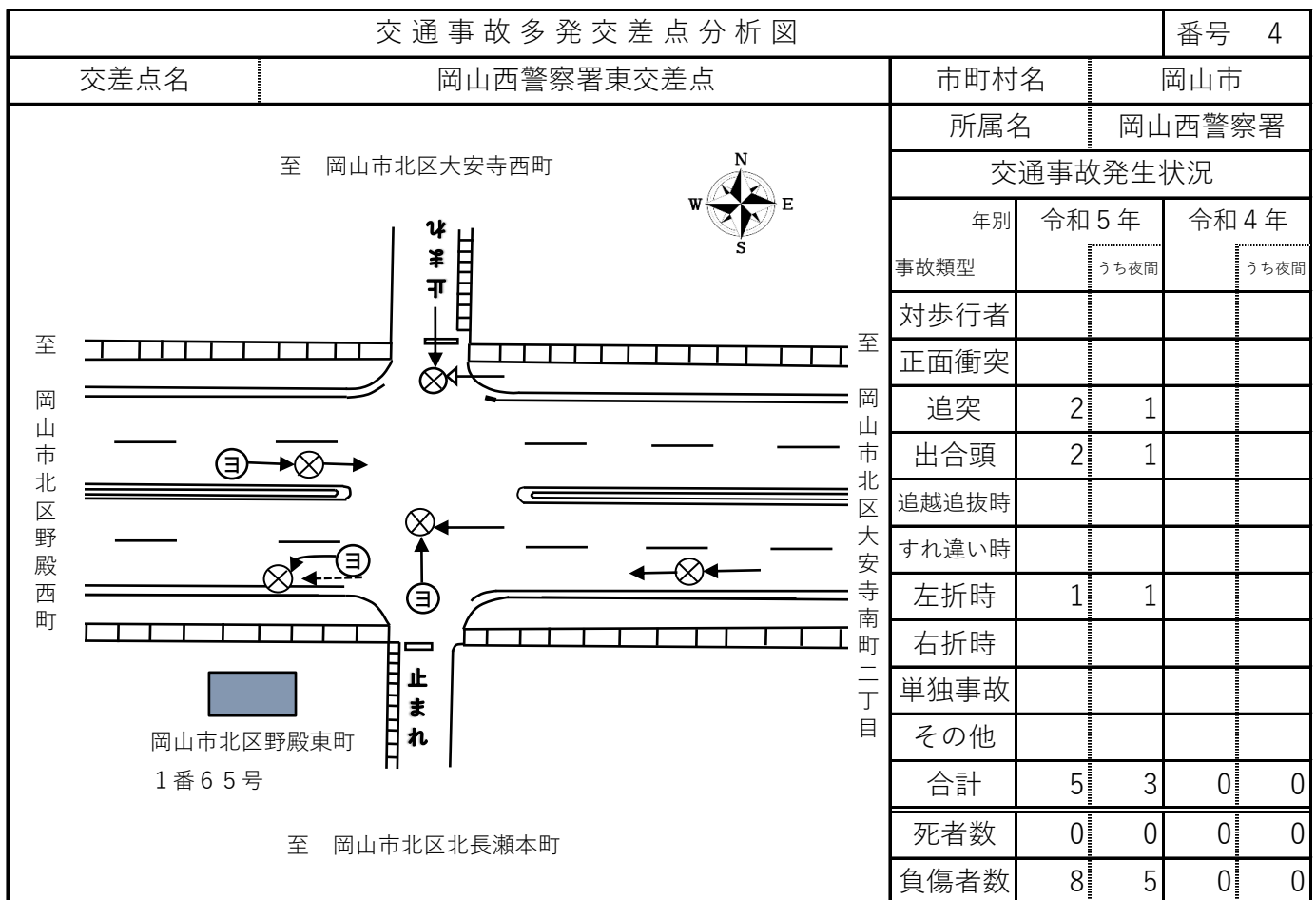
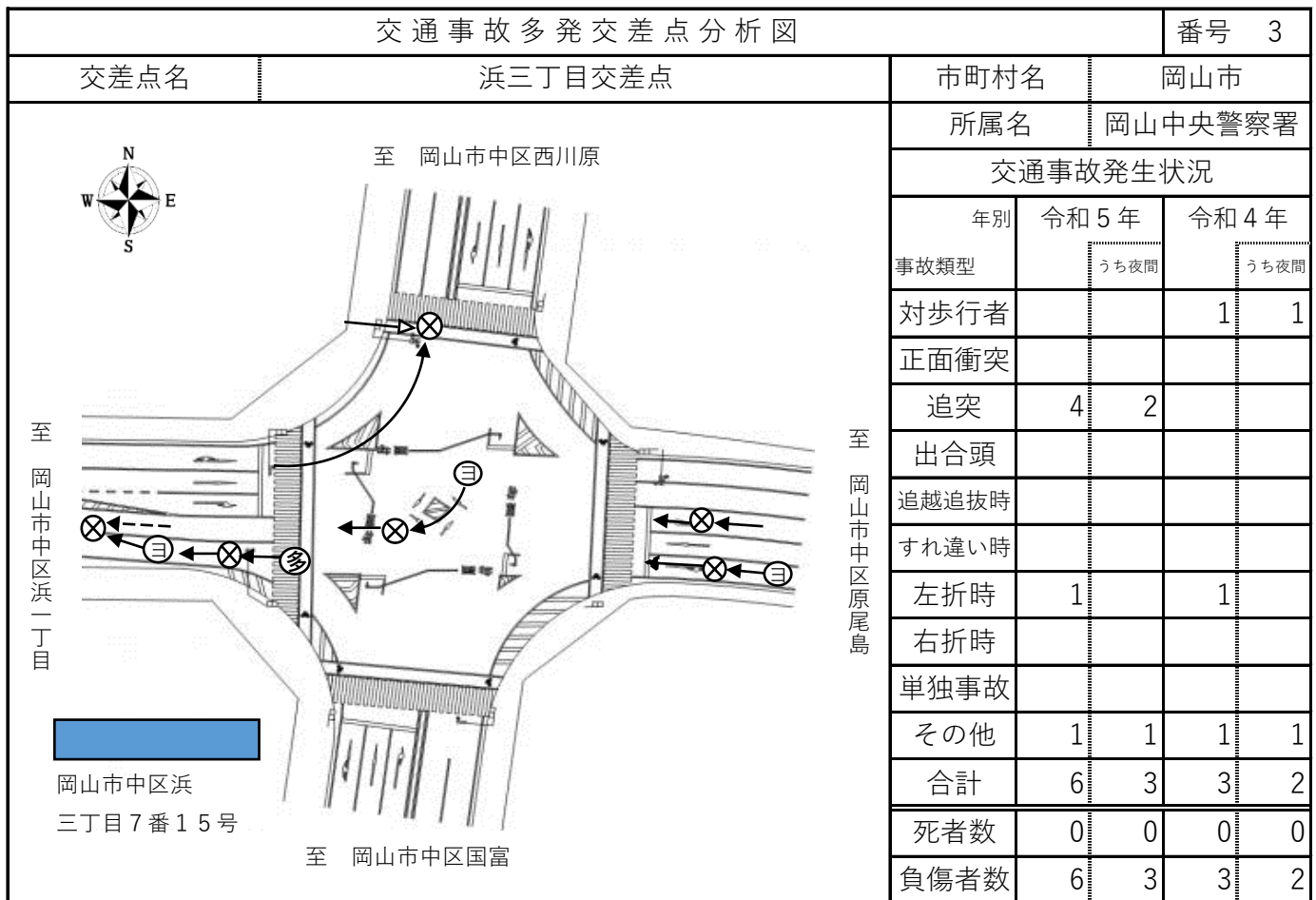
○ 交通事故多発交差点分析図

交通事故状況の凡例			
自動車	 (前進)  (後退)	追突	
二輪車 (原付含む)		正面衝突	
自転車		すれ違い 時接触	
歩行者		追越追抜 時接触	
死亡事故		出合頭 衝突	
人身事故		右左折時 衝突	
夜間		車両単独	
多重事故			



交通事故多発交差点分析図			番号 1	
交差点名	大雲寺交差点		市町村名	岡山市
	至 岡山市北区中山下一丁目		至 岡山市北区表町三丁目	
	岡山市北区表町三丁目9番21号		至 岡山市北区表町三丁目	
	至 岡山市北区柳町二丁目		至 岡山市北区京町	
	交通事故発生状況			
	年別	令和5年	令和4年	
	事故類型	うち夜間	うち夜間	
対歩行者	1	1		
正面衝突				
追突	2	2		
出合頭	1	1		
追越追抜時				
すれ違い時				
左折時			1	1
右折時	6	3		
単独事故				
その他				
合計	10	7	1	1
死者数	0	0	0	0
負傷者数	12	8	1	1

交通事故多発交差点分析図			番号 2	
交差点名	大供交差点		市町村名	岡山市
	至 岡山市北区下石井一丁目		至 岡山市	
	至 岡山市北区柳町二丁目		至 岡山市	
	至 岡山市北区鹿田町一丁目		至 岡山市	
	交通事故発生状況			
	年別	令和5年	令和4年	
	事故類型	うち夜間	うち夜間	
対歩行者				
正面衝突				
追突	4	1	3	
出合頭			1	
追越追抜時				
すれ違い時				
左折時	2	2		
右折時				
単独事故				
その他			1	1
合計	6	1	7	1
死者数	0	0	0	0
負傷者数	7	1	8	1

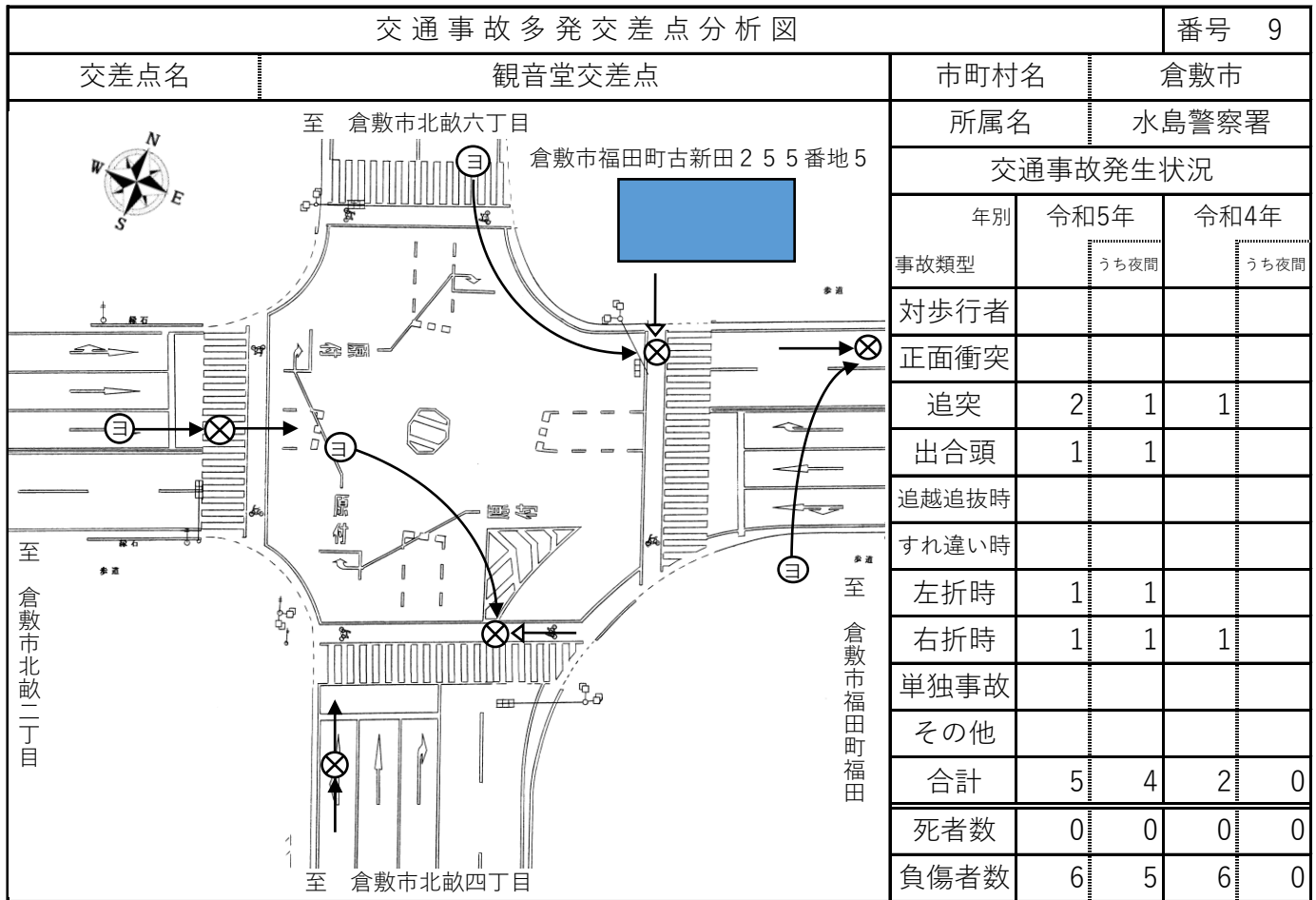


交通事故多発交差点分析図			番号 5			
交差点名		岡北大橋西詰交差点		市町村名	岡山市	
至 岡山市北区 大和町二丁目				所属名		岡山西警察署
				交通事故発生状況		
		年別	令和5年	令和4年		
		事故類型	うち夜間	うち夜間		
		対歩行者	3	3		
		正面衝突				
		追突	2	1		
		出合頭				
		追越追抜時				
		すれ違い時				
		左折時		2		
		右折時		1		
		単独事故				
		その他				
		合計	5	3		
		死者数	0	0		
		負傷者数	6	3		
至 岡山市北区兵団		至 岡山市北区北方四丁目		至 岡山市中区西川原		

交通事故多発交差点分析図			番号 6			
交差点名		西坂交差点		市町村名	倉敷市	
至 倉敷市西坂				所属名		倉敷警察署
				交通事故発生状況		
		年別	令和5年	令和4年		
		事故類型	うち夜間	うち夜間		
		対歩行者	1	1		
		正面衝突				
		追突	3	2		
		出合頭				
		追越追抜時				
		すれ違い時				
		左折時	2	1		
		右折時	1	1		
		単独事故				
		その他				
		合計	7	4		
		死者数	0	0		
		負傷者数	8	5		
至 倉敷市生坂		至 倉敷市平田		至 倉敷インターチェンジ		

交通事故多発交差点分析図			番号 7						
交差点名	大高交差点			市町村名	倉敷市				
	倉敷市東富井 813番地1			所属名		倉敷警察署			
				交通事故発生状況					
				年別		令和5年		令和4年	
				事故類型		うち夜間		うち夜間	
				対歩行者				1 1	
				正面衝突					
				追突		2		3 2	
				出合頭		1 1		1	
				追越追抜時					
				すれ違い時					
左折時		2 1							
右折時				2 2					
単独事故									
その他									
合計		5 2		7 5					
死者数		0 0		0 0					
負傷者数		8 4		7 5					

交通事故多発交差点分析図			番号 8						
交差点名	生坂交差点			市町村名	倉敷市				
	倉敷市生坂 360番地6			所属名		倉敷警察署			
				交通事故発生状況					
				年別		令和5年		令和4年	
				事故類型		うち夜間		うち夜間	
				対歩行者					
				正面衝突					
				追突		1			
				出合頭					
				追越追抜時					
				すれ違い時					
左折時									
右折時		3 2		1					
単独事故									
その他		1							
合計		5 2		1 0					
死者数		0 0		0 0					
負傷者数		6 3		1 0					





交通事故多発交差点分析図			番号 11			
交差点名	津山警察署前交差点		市町村名	津山市		
			所属名	津山警察署		
			交通事故発生状況			
			年別	令和5年	令和4年	
			事故類型	うち夜間	うち夜間	
			対歩行者			
			正面衝突			
			追突	2		
			出合頭	1	1	
			追越追抜時			
			すれ違い時			
左折時						
右折時	1					
単独事故						
その他						
合計	4	1	0	0		
死者数	0	0	0	0		
負傷者数	4	1	0	0		

交通事故多発交差点分析図			番号 12			
交差点名	東西橋交差点		市町村名	津山市		
			所属名	津山警察署		
			交通事故発生状況			
			年別	令和5年	令和4年	
			事故類型	うち夜間	うち夜間	
			対歩行者			
			正面衝突			
			追突			
			出合頭	3		
			追越追抜時			
			すれ違い時			
左折時						
右折時						
単独事故						
その他						
合計	3	0	0	0		
死者数	0	0	0	0		
負傷者数	3	0	0	0		

交通事故多発交差点分析図		番号 13		
交差点名	今井橋南交差点	市町村名	津山市	
		所属名	津山警察署	
		交通事故発生状況		
		年別	令和5年	令和4年
		事故類型	うち夜間	うち夜間
		対歩行者		
		正面衝突		
		追突	1	
		出合頭		
		追越追抜時		
		すれ違い時		
左折時	1			
右折時				
単独事故				
その他				
合計	2	0	0	0
死者数	0	0	0	0
負傷者数	2	0	0	0

交通事故多発交差点分析図		番号 14		
交差点名	跨線橋西交差点	市町村名	玉野市	
		所属名	玉野警察署	
		交通事故発生状況		
		年別	令和5年	令和4年
		事故類型	うち夜間	うち夜間
		対歩行者	1	1
		正面衝突		
		追突		
		出合頭	1	
		追越追抜時		
		すれ違い時		
左折時	1	1		
右折時				
単独事故				
その他				
合計	3	1	1	0
死者数	0	0	0	0
負傷者数	3	1	1	0

交通事故多発交差点分析図			番号 15			
交差点名	ショッピングモールメルカ南西交差点		市町村名	玉野市		
<p>至 玉野市宇野八丁目</p> <p>至 玉野市宇野五丁目</p> <p>至 玉野市宇野三丁目</p> <p>玉野市宇野 一丁目38番1号</p>			所属名	玉野警察署		
			交通事故発生状況			
			年別	令和5年	令和4年	
			事故類型	うち夜間	うち夜間	
			対歩行者	1		
			正面衝突			
			追突			
			出合頭	1		
			追越追抜時			
			すれ違い時			
左折時						
右折時						
単独事故						
その他						
合計	2	0	0	0		
死者数	0	0	0	0		
負傷者数	3	0	0	0		

交通事故多発交差点分析図			番号 16			
交差点名	玉比咩神社前交差点		市町村名	玉野市		
<p>至 玉野市奥玉一丁目</p> <p>至 玉野市玉一丁目</p> <p>至 玉野市玉三丁目</p> <p>至 玉野市玉四丁目</p> <p>玉野市玉 五丁目1番15号</p>			所属名	玉野警察署		
			交通事故発生状況			
			年別	令和5年	令和4年	
			事故類型	うち夜間	うち夜間	
			対歩行者			
			正面衝突	1		
			追突	1		
			出合頭			
			追越追抜時			
			すれ違い時			
左折時						
右折時						
単独事故						
その他						
合計	2	0	0	0		
死者数	0	0	0	0		
負傷者数	2	0	0	0		



交通事故多発交差点分析図				番号 17		
交差点名		生江浜東交差点		市町村名		
<p>至 笠岡市吉浜</p> <p>至 笠岡市大宜</p> <p>至 笠岡市金浦</p> <p>至 笠岡市平成町</p> <p>笠岡市生江浜 8 2 6 番地 3</p>		所属名		笠岡警察署		
		交通事故発生状況				
		年別	令和5年	令和4年		
		事故類型	うち夜間	うち夜間		
		対歩行者				
		正面衝突				
		追突	2	1		
		出合頭	1	1		
		追越追抜時				
		すれ違い時				
左折時						
右折時						
単独事故						
その他						
合計	3	1	1	0		
死者数	0	0	0	0		
負傷者数	3	1	1	0		

交通事故多発交差点分析図				番号 18		
交差点名		伏越交差点		市町村名		
<p>笠岡市笠岡 2 3 5 5 番地 2 2</p> <p>至 笠岡市中央町</p> <p>至 笠岡市金浦</p> <p>至 伏越港</p> <p>至 笠岡市五番町</p>		所属名		笠岡警察署		
		交通事故発生状況				
		年別	令和5年	令和4年		
		事故類型	うち夜間	うち夜間		
		対歩行者	1			
		正面衝突				
		追突	1	1		
		出合頭				
		追越追抜時				
		すれ違い時				
左折時						
右折時						
単独事故						
その他						
合計	2	1	0	0		
死者数	0	0	0	0		
負傷者数	2	1	0	0		

交通事故多発交差点分析図			番号 19			
交差点名	住吉東交差点		市町村名	笠岡市		
			所属名	笠岡警察署		
			交通事故発生状況			
			年別	令和5年	令和4年	
			事故類型	うち夜間	うち夜間	
			対歩行者			
			正面衝突			
			追突	1		
			出合頭			
			追越追抜時			
			すれ違い時			
左折時						
右折時	1					
単独事故						
その他						
合計	2	0	0	0		
死者数	0	0	0	0		
負傷者数	2	0	0	0		

交通事故多発交差点分析図			番号 20			
交差点名	押延交差点		市町村名	井原市		
			所属名	井原警察署		
			交通事故発生状況			
			年別	令和5年	令和4年	
			事故類型	うち夜間	うち夜間	
			対歩行者			
			正面衝突	2		
			追突			
			出合頭			
			追越追抜時			
			すれ違い時			
左折時						
右折時						
単独事故						
その他						
合計	2	0	0	0		
死者数	0	0	0	0		
負傷者数	4	0	0	0		

交通事故多発交差点分析図			番号 21		
交差点名		井原中央交差点			
		市町村名	井原市		
		所属名	井原警察署		
		交通事故発生状況			
		年別	令和5年	令和4年	
		事故類型	うち夜間	うち夜間	
		対歩行者			
		正面衝突			
		追突			
		出合頭			
		追越追抜時			
すれ違い時					
左折時	1	1			
右折時					
単独事故					
その他	1				
合計	2	1	0 0		
死者数	0	0	0 0		
負傷者数	3	1	0 0		

交通事故多発交差点分析図			番号 22		
交差点名		総社西中学校前			
		市町村名	総社市		
		所属名	総社警察署		
		交通事故発生状況			
		年別	令和5年	令和4年	
		事故類型	うち夜間	うち夜間	
		対歩行者			
		正面衝突			
		追突	1		
		出合頭	1	1	
		追越追抜時			
すれ違い時					
左折時					
右折時					
単独事故					
その他					
合計	2	0	0 0		
死者数	1	0	0 0		
負傷者数	2	0	1 0		

交通事故多発交差点分析図			番号 23				
交差点名	パチンコニューグランド南西交差点		市町村名	総社市			
			所属名	総社警察署			
			交通事故発生状況				
			年別	令和5年		令和4年	
			事故類型	うち夜間		うち夜間	
			対歩行者				
			正面衝突				
			追突				
			出合頭	2		2	
			追越追抜時				
			すれ違い時				
左折時							
右折時							
単独事故							
その他							
合計	2	0	2	0			
死者数	0	0	0	0			
負傷者数	3	0	2	0			

交通事故多発交差点分析図			番号 24				
交差点名	風土記の丘前交差点		市町村名	総社市			
			所属名	総社警察署			
			交通事故発生状況				
			年別	令和5年		令和4年	
			事故類型	うち夜間		うち夜間	
			対歩行者	2	1		
			正面衝突				
			追突				
			出合頭				
			追越追抜時				
			すれ違い時				
左折時							
右折時							
単独事故							
その他							
合計	2	1	0	0			
死者数	1	0	0	0			
負傷者数	1	1	0	0			

交通事故多発交差点分析図			番号 25			
交差点名	阿部交差点		市町村名	高梁市		
<p>至 高梁市松原町神原</p> <p>至 高梁市玉川町玉</p> <p>高梁市福地</p> <p>高梁市段町</p> <p>高梁市落合町阿部 1 2 7 5 番地 1</p>			所属名	高梁警察署		
			交通事故発生状況			
			年別	令和 5 年	令和 4 年	
			事故類型	うち夜間	うち夜間	
			対歩行者			
			正面衝突			
			追突	2	1	1
			出合頭			
			追越追抜時			
			すれ違い時			
左折時						
右折時						
単独事故						
その他						
合計	2	0	1	1		
死者数	0	0	0	0		
負傷者数	3	0	1	1		

交通事故多発交差点分析図			番号 26			
交差点名	鉄砲町交差点		市町村名	高梁市		
<p>至 高梁市川端町</p> <p>至 高梁市旭町</p> <p>高梁市鉄砲町 1 7 5 1 番地 3</p> <p>至 高梁市落合町近似</p> <p>至 高梁市段町</p>			所属名	高梁警察署		
			交通事故発生状況			
			年別	令和 5 年	令和 4 年	
			事故類型	うち夜間	うち夜間	
			対歩行者			
			正面衝突			
			追突			
			出合頭			
			追越追抜時			
			すれ違い時			
左折時	1	1				
右折時	1					
単独事故						
その他						
合計	2	1	0	0		
死者数	0	0	0	0		
負傷者数	2	1	0	0		

交通事故多発交差点分析図				番号 27		
交差点名		正田B P口交差点		市町村名		
		新見市		新見警察署		
		交通事故発生状況				
		年別	令和5年	令和4年		
		事故類型	うち夜間	うち夜間		
		対歩行者				
		正面衝突				
		追突	1			
		出合頭				
		追越追抜時				
		すれ違い時				
左折時						
右折時	1					
単独事故						
その他						
合計	2	0	0	0		
死者数	0	0	0	0		
負傷者数	2	0	0	0		

交通事故多発交差点分析図				番号 28		
交差点名		伊部東交差点		市町村名		
		備前市		備前警察署		
		交通事故発生状況				
		年別	令和5年	令和4年		
		事故類型	うち夜間	うち夜間		
		対歩行者				
		正面衝突				
		追突		1		
		出合頭				
		追越追抜時				
		すれ違い時				
左折時	1					
右折時	2	1	1	1		
単独事故						
その他						
合計	3	1	2	1		
死者数	0	0	0	0		
負傷者数	3	1	2	1		



交通事故多発交差点分析図			番号 29			
交差点名	田井山交差点		市町村名	備前市		
			所属名	備前警察署		
			交通事故発生状況			
			年別	令和5年	令和4年	
			事故類型	うち夜間	うち夜間	
			対歩行者			
			正面衝突			
			追突	1		
			出合頭	1		
			追越追抜時			
			すれ違い時			
左折時						
右折時						
単独事故						
その他						
合計	2	0	0	0		
死者数	0	0	0	0		
負傷者数	2	0	0	0		

交通事故多発交差点分析図			番号 30			
交差点名	大東交差点		市町村名	備前市		
			所属名	備前警察署		
			交通事故発生状況			
			年別	令和5年	令和4年	
			事故類型	うち夜間	うち夜間	
			対歩行者			
			正面衝突			
			追突	1	1	
			出合頭	1		
			追越追抜時			
			すれ違い時			
左折時						
右折時						
単独事故						
その他						
合計	2	0	1	0		
死者数	0	0	0	0		
負傷者数	2	0	1	0		

交通事故多発交差点分析図			番号 31			
交差点名	邑久保育園東交差点		市町村名	瀬戸内市		
			所属名	瀬戸内警察署		
			交通事故発生状況			
			年別	令和5年	令和4年	
			事故類型	うち夜間	うち夜間	
			対歩行者			
			正面衝突			
			追突	1	1	
			出合頭			
			追越追抜時			
			すれ違い時			
左折時						
右折時						
単独事故	1					
その他						
合計	2	1	0	0		
死者数	1	0	0	0		
負傷者数	1	1	0	0		

交通事故多発交差点分析図			番号 32			
交差点名	中島交差点		市町村名	赤磐市		
			所属名	赤磐警察署		
			交通事故発生状況			
			年別	令和5年	令和4年	
			事故類型	うち夜間	うち夜間	
			対歩行者			
			正面衝突			
			追突			
			出合頭	1	1	
			追越追抜時			
			すれ違い時			
左折時						
右折時	2					
単独事故						
その他						
合計	3	1	0	0		
死者数	0	0	0	0		
負傷者数	6	1	0	0		



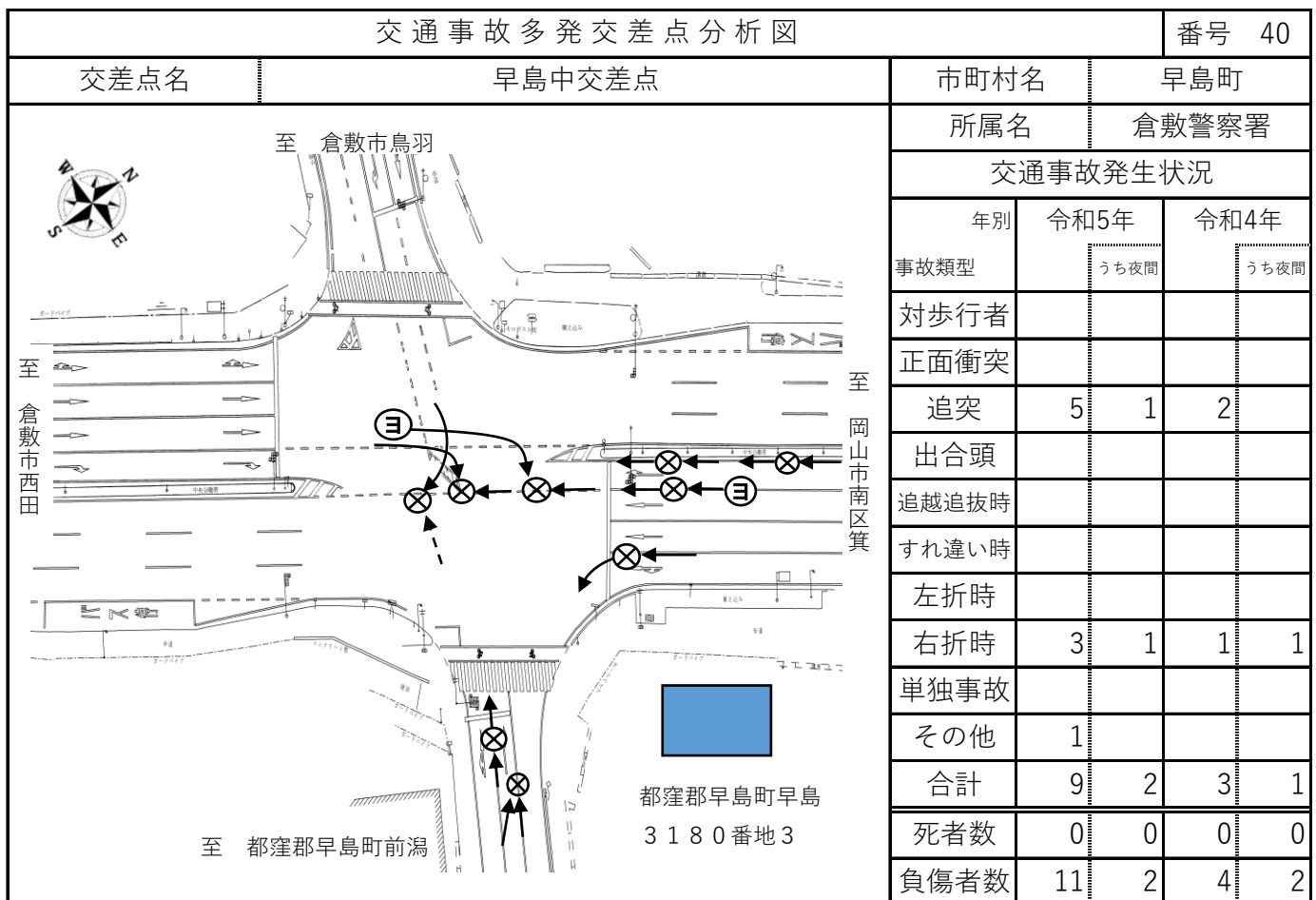
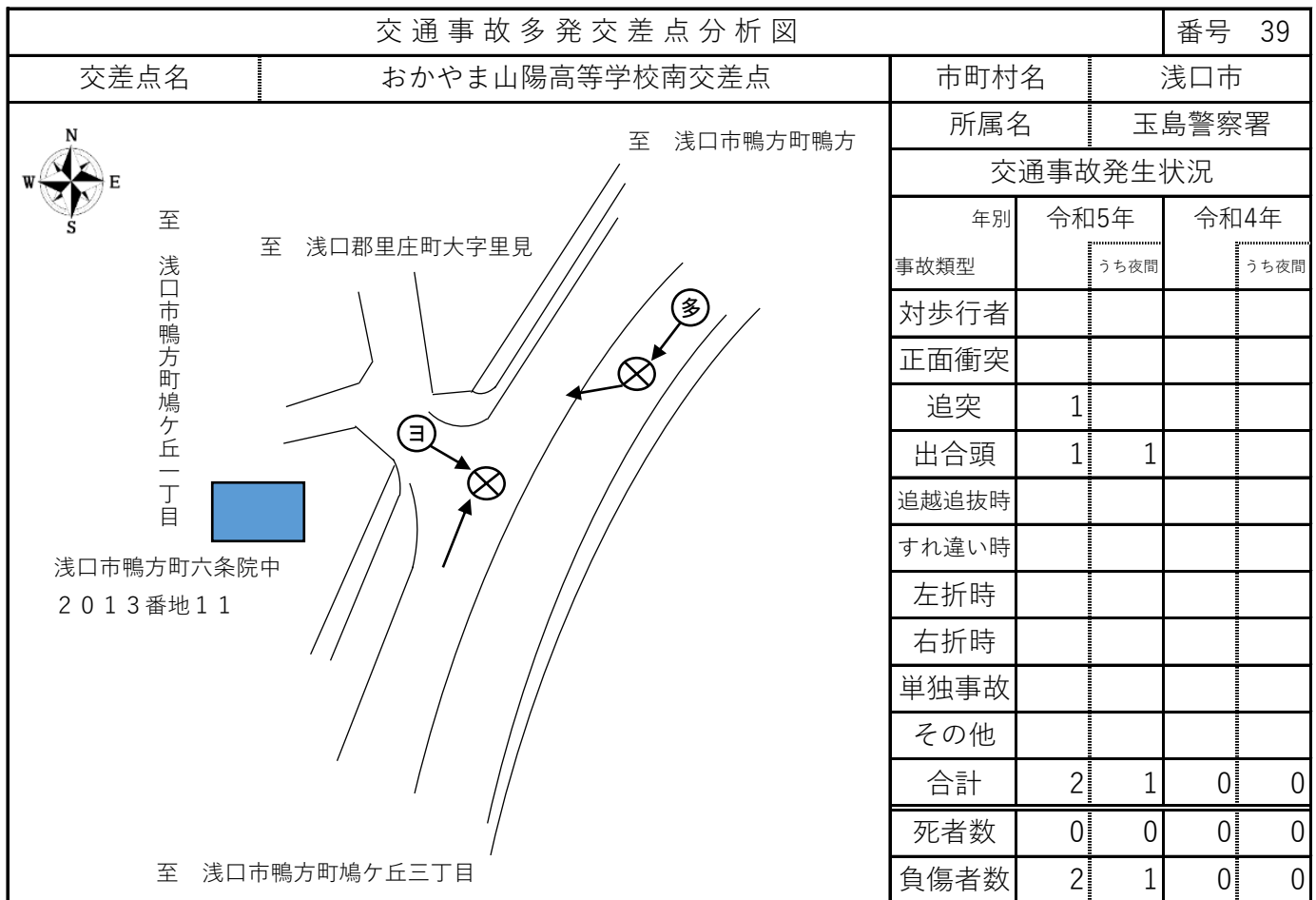
交通事故多発交差点分析図			番号 33			
交差点名	沼田交差点		市町村名	赤磐市		
			所属名	赤磐警察署		
			交通事故発生状況			
			年別	令和5年	令和4年	
			事故類型	うち夜間	うち夜間	
			対歩行者			
			正面衝突			
			追突	1	1	
			出合頭	1		
			追越追抜時			
			すれ違い時			
左折時						
右折時			1	1		
単独事故						
その他	1					
合計	3	1	0	0		
死者数	0	0	0	0		
負傷者数	4	1	1	1		

交通事故多発交差点分析図			番号 34			
交差点名	新下市交差点		市町村名	赤磐市		
			所属名	赤磐警察署		
			交通事故発生状況			
			年別	令和5年	令和4年	
			事故類型	うち夜間	うち夜間	
			対歩行者			
			正面衝突			
			追突	2	1	2
			出合頭			
			追越追抜時			
			すれ違い時			
左折時						
右折時	1	1	1			
単独事故						
その他						
合計	3	2	3	0		
死者数	0	0	0	0		
負傷者数	4	3	3	0		

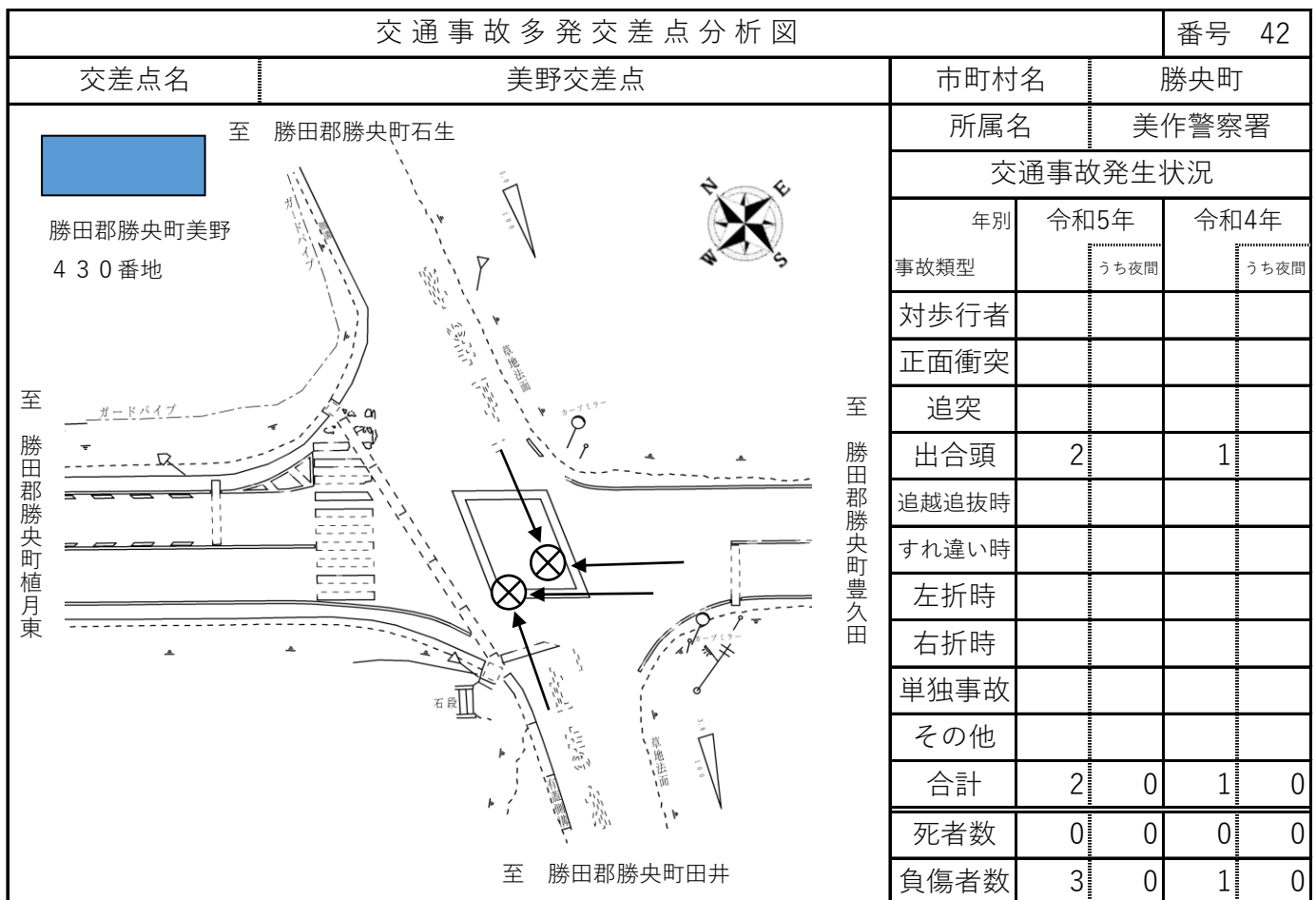
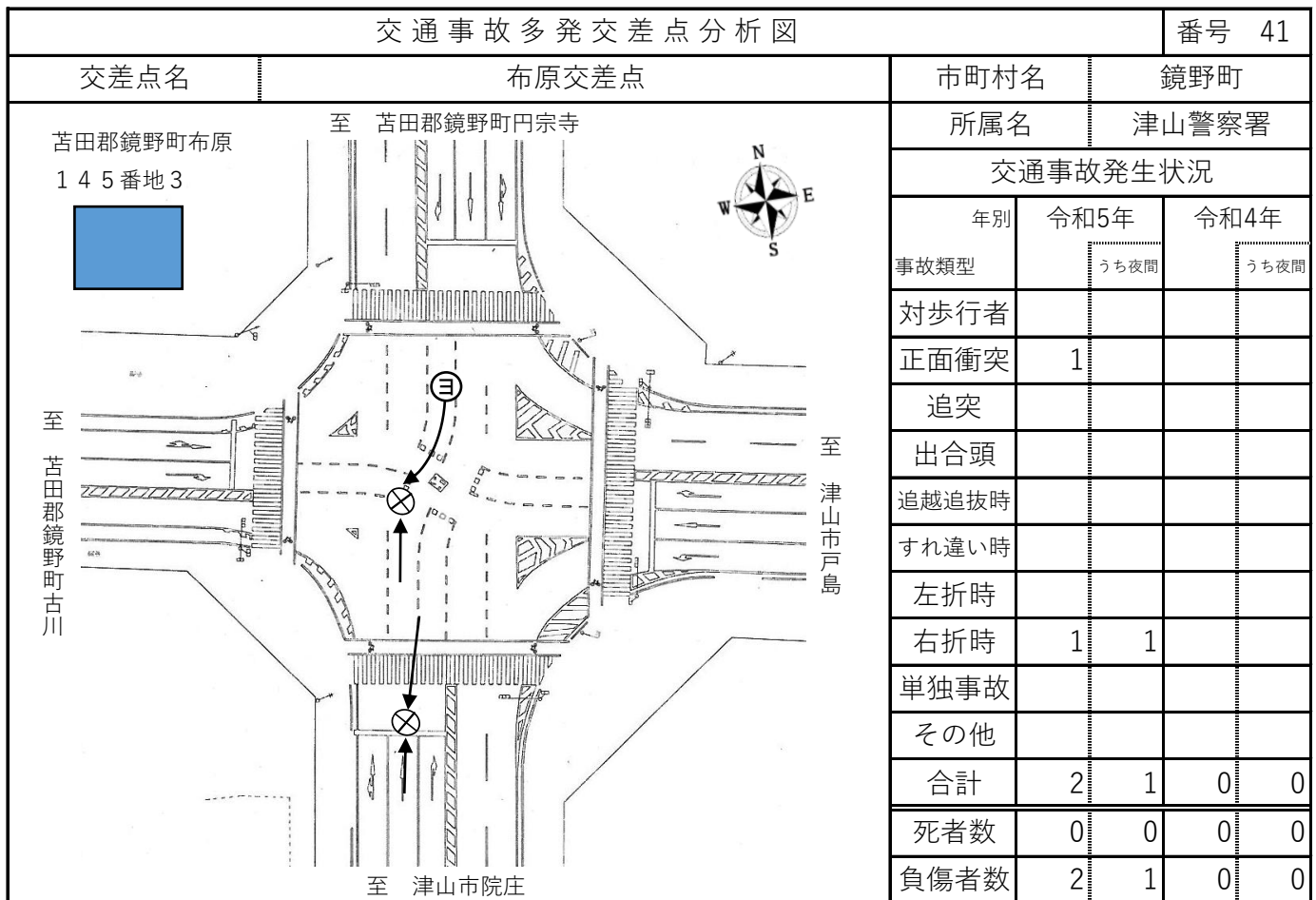
交通事故多発交差点分析図			番号 35	
交差点名	落合垂水交差点		市町村名	真庭市
	所属名	真庭警察署		
	交通事故発生状況			
	年別	令和5年	令和4年	
	事故類型	うち夜間	うち夜間	
	対歩行者			
	正面衝突			
	追突	2		
	出合頭			
	追越追抜時			
	すれ違い時			
左折時				
右折時				
単独事故				
その他				
合計	2	0	0	0
死者数	0	0	0	0
負傷者数	2	0	0	0

交通事故多発交差点分析図			番号 36	
交差点名	久世BP北口交差点		市町村名	真庭市
	所属名	真庭警察署		
	交通事故発生状況			
	年別	令和5年	令和4年	
	事故類型	うち夜間	うち夜間	
	対歩行者			
	正面衝突			
	追突	2	1	1
	出合頭			
	追越追抜時			
	すれ違い時			
左折時				
右折時				
単独事故				
その他				
合計	2	1	1	0
死者数	0	0	0	0
負傷者数	2	1	1	0









交通事故多発交差点分析図		番号 43	
交差点名	全間交差点	市町村名	久米南町
<p>至 久米郡久米南町下弓削</p> <p>至 久米南町西山寺</p> <p>至 久米郡久米南町下二ヶ</p> <p>至 赤磐市中勢実</p> <p>久米郡久米南町 上二ヶ18番地1</p>		所属名	美咲警察署
		交通事故発生状況	
年別	令和5年	令和4年	
事故類型	うち夜間	うち夜間	
対歩行者			
正面衝突			
追突	2		
出合頭			
追越追抜時			
すれ違い時			
左折時			
右折時			
単独事故			
その他			
合計	2	0	0
死者数	0	0	0
負傷者数	2	0	0

交通事故多発交差点分析図		番号 44	
交差点名	打穴中交差点	市町村名	美咲町
<p>至 津山市福田</p> <p>至 久米郡美咲町打穴下</p> <p>久米郡美咲町打穴中1047番地</p> <p>至 久米郡美咲町原田</p>		所属名	美咲警察署
		交通事故発生状況	
年別	令和5年	令和4年	
事故類型	うち夜間	うち夜間	
対歩行者			
正面衝突			
追突	1	1	
出合頭			
追越追抜時			
すれ違い時			
左折時	1	1	
右折時			
単独事故			
その他			
合計	2	2	0
死者数	0	0	0
負傷者数	2	2	0

# 令和6年岡山県交通安全年間スローガン

## 基本スローガン

「安全は 一人一人の 思いやり」



OKAYAMA POLICE

