

平成30年7月豪雨災害による被災状況



倉敷市真備町箭田上空

被害状況（倉敷市浸水被害）

くらしきしまびちょうやた
倉敷市真備町箭田 上空



たかがわ
高馬川

おだがわ
小田川


決壊箇所

一級河川小田川の破堤状況（倉敷市真備町）



被害状況（総社市浸水被害）

そうじゃしひわ
総社市日羽 上空



被害状況（総社市浸水・工場爆発被害）

そうじゃししもばら
総社市下原



アルミ工場

被害状況（高梁市浸水被害）

たかはしまつやま
高梁市松山



JR伯備線

被害状況（高梁市浸水被害）

たかはしおちあいちょう
高梁市落合町



被害状況（新見市土砂災害被害）

にいみしあしだち
新見市足立



被害状況（新見市浸水被害）

にいみしいくら
新見市井倉



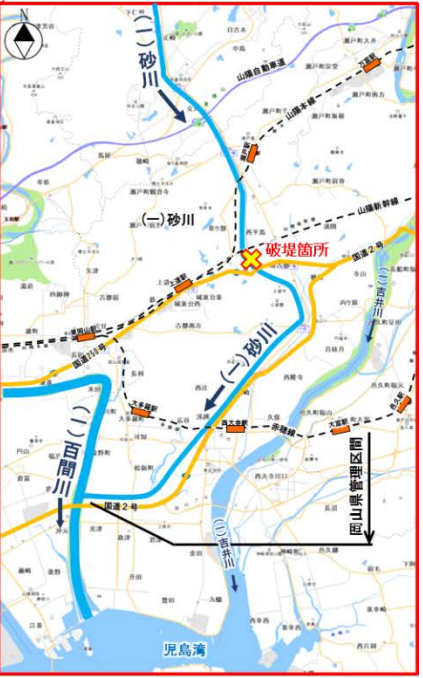
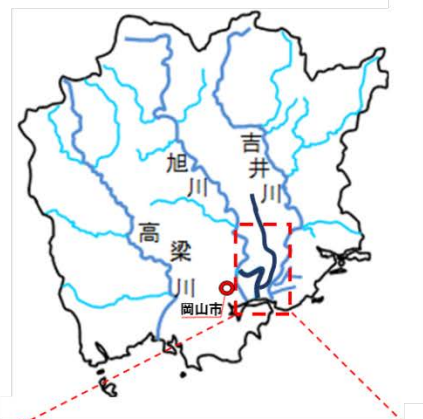
被害状況（岡山市浸水被害）

おかやましひがしくひがしひらじま
岡山市東区東平島



一級河川砂川の破堤状況（岡山市）

位置図



浸水面積:約750ha
(左岸約600ha 右岸約150ha)

浸水被害:床上1,569戸、床下661戸
(最大浸水深1.5m程度)

○ポンプ車配備位置 (計5台)

浸水状況 (7/7 午前8:30撮影)

破堤後の状況
(7/7 午前5:30頃)

(一) 砂川

(一) 砂川

活動の状況



警察ヘリでの救助活動



自衛隊ボートによる救助活動



自衛隊による沿道の撤去活動



自衛隊による沿道の撤去活動

災害対策本部の活動状況



県災害対策本部会議



県庁集中配備室



情報連絡員連絡会議(県庁受援調整本部)



支援物資仕分け(コンベックス岡山)