

# 岡山県の森林資源

(令和7年3月31日現在)

令和8年3月

岡山県農林水産部林政課



# 目 次

利用上の注意	-----	1
岡山県の森林資源の概要	-----	4
・ 森林の現況	-----	4
・ 民有林の推移	-----	6
・ 民有林の齢級別人工林森林資源構成表	-----	7
・ 森林計画区別齢級別人工林森林資源構成表	-----	7
・ 市町村別林野率	-----	8
・ 市町村別人工林率	-----	9
表－1 岡山県の森林面積表	-----	1 0
表－2 市町村別森林面積表	-----	1 1
表－3 市町村別人工林・天然林面積表	-----	1 3
表－4 所有形態別森林資源表	-----	1 5
表－5 地域森林計画対象民有林齢級別森林資源構成表	-----	1 6
表－6 市町村別地域森林計画対象民有林森林資源構成表	-----	2 2



## 1 目的

森林行政の推進に資するため、岡山県の森林資源の現況（令和7年3月31日現在）を地域森林計画樹立資料等により取りまとめた。

## 2 岡山県の森林面積の変遷

(単位：ha)

発行年月	地域森林計画対象森林			備考
	総面積	人工林	天然林	
平成14年3月	445,335	172,258	258,825	
平成15年3月	445,394	172,407	258,732	
平成16年3月	445,436	172,577	258,607	
平成17年3月	446,021	172,959	258,838	
平成18年3月	445,877	173,091	258,627	
平成19年3月	445,728	173,347	258,214	
平成20年3月	445,741	173,212	258,023	
平成21年3月	445,746	173,317	257,946	
平成22年3月	445,739	173,832	257,273	H20天然マツ林資源量調査結果反映(※2)
平成23年3月	445,793	175,187	255,837	H21天然マツ林資源量調査結果反映(※2)
平成24年3月	445,836	175,677	255,199	H22天然マツ林資源量調査結果反映(※2)
平成25年3月	445,765	175,835	254,950	H23天然マツ林資源量調査結果反映(※2)
平成26年3月	445,746	175,848	254,674	
平成27年3月	445,738	176,918	253,235	H25天然マツ林資源量調査結果反映(※2)
平成28年3月	445,694	178,440	251,511	H26天然マツ林資源量調査結果反映(※2)
平成29年3月	445,364	180,647	248,743	H27天然マツ林資源量調査結果反映(※2)
平成30年3月	447,912	181,347	249,646	面積計算方法の変更(※1)
平成31年3月	447,727	181,293	249,530	
令和2年3月	447,533	168,439	261,729	H30人工マツ林資源量調査結果反映(※2)
令和3年3月	447,108	168,253	261,281	
令和4年3月	446,763	168,576	263,409	R2森林計画図修正業務結果反映(※3)
令和5年3月	446,645	168,560	264,146	R3森林計画図修正業務結果反映(※4) R3森林計画図反映業務結果反映(※7)
令和6年3月	446,617	168,673	264,493	R3森林計画図修正業務結果反映(※4)
令和7年3月	446,584	168,588	264,763	R4森林計画図修正業務結果反映(※5) R4地籍情報による森林資源情報登録業務結果反映(※7)
令和8年3月	446,617	168,283	265,536	R4, R5森林計画図修正業務結果反映(※5,6) R5, R6地籍情報による森林資源情報登録業務結果反映(※7)

(注) マツ林資源量調査結果等の反映や面積計算方法の変更の影響が大きい年もある。

## 3 調査資料

- ・ 民有林に関する数値：令和7年における旭川地域森林計画、吉井川地域森林計画及び高梁川下流地域森林計画の変更に伴い得られた基礎資料を使用した。
- ・ 林野庁の所管する国有林に関する数値：「国有林の地域別の森林計画書」より
- ・ 林野庁以外の省庁が所管する国有林に関する数値：「2020年農林業センサス」より
- ・ 市町村別の総面積：「令和7年全国都道府県市区町村別面積調1月1日時点」より
- ・ ※1 地域森林計画対象民有林の面積は、平成28年3月31日現在の岡山県の森林資源の現況までは点格子板を使用したアナログ作業で算出していたが、平成29年3月31日現在の岡山県の森林資源の現況からはGIS計測技術を活用してデジタル作業で算出している。

### (3-1 マツ林資源量調査と「岡山県の森林資源」反映時点)

調査年度	調査済み市町村	反映時点
H20	備前市、瀬戸内市、赤磐市、和気町	「岡山県の森林資源」H22年3月
H21	岡山市(旧岡山市)、玉野市、吉備中央町	「岡山県の森林資源」H23年3月
H22	岡山市(旧岡山市以外)、倉敷市、早島町	「岡山県の森林資源」H24年3月
H23	総社市、浅口市	「岡山県の森林資源」H25年3月
H25	笠岡市、井原市、里庄町、矢掛町、高梁市(旧備中町、旧川上町)	「岡山県の森林資源」H27年3月
H26	高梁市(旧高梁市、旧成羽町、旧有漢町) 新見市、久米南町、美咲町(旧旭町、旧柵原町)	「岡山県の森林資源」H28年3月
H27	津山市、鏡野町、美咲町(旧中央町)、真庭市、新庄村、美作市、勝央町、奈義町、西粟倉村	「岡山県の森林資源」H29年3月
H30	全市町村	「岡山県の森林資源」R2年3月

- ・ ※2 民有林の天然マツ林については平成20年度から平成27年度まで、人工マツ林については平成30年度に、空中写真判読を主体にした「マツ林資源量調査」を実施し、樹種、林齢等を修正した内容を反映している。

(3-2 未立木地の森林計画図修正業務の調査と「岡山県の森林資源」反映時点)

調査年度	調査済み市町村	反映時点
R2	全市町村	「岡山県の森林資源」R4年3月
R3	岡山市、倉敷市、津山市、玉野市、新見市、 真庭市、鏡野町、美作市、美咲町、井原市、 高梁市、瀬戸内市、総社市	「岡山県の森林資源」R5年3月 「岡山県の森林資源」R6年3月
R4	笠岡市、備前市、瀬戸内市、赤磐市、真庭市、 浅口市、和気町、早島町、里庄町、矢掛町、 西粟倉村、久米南町、吉備中央町	「岡山県の森林資源」R7年3月
R4	新見市	「岡山県の森林資源」R8年3月
R5	総社市、笠岡市、井原市、高梁市、玉野市、 久米南町、備前市、赤磐市、和気町	「岡山県の森林資源」R8年3月

- ・※3 民有林の未立木地（1ha以上）については令和2年度に、空中写真判読を主体にした「森林計画図修正業務」を実施し、樹種、林齢等を修正した内容を反映している。
- ・※4 民有林の未立木地（0.3ha以上1ha未満）については令和3年度に、空中写真判読を主体にした「森林計画図修正業務」を実施し、樹種、林齢等を修正した内容を反映している。
- ・※5 民有林の未立木地（0.1ha以上0.3ha未満、0.3ha以上1ha未満）（令和3年度実施箇所を除く。）については令和4年度に、空中写真判読を主体にした「森林計画図修正業務」を実施し、樹種、林齢等を修正した内容を反映している。
- ・※6 民有林の未立木地（0.1ha以上0.3ha未満）（令和3,4年度実施箇所を除く。）については令和5年度に、空中写真判読を主体にした「森林計画図修正業務」を実施し、樹種、林齢等を修正した内容を反映している。

(3-3 地籍情報による森林資源情報登録業務の実施と「岡山県の森林資源」反映時点)

実施年度	実施済み市町村	反映時点
R3	新庄村	「岡山県の森林資源」R5年3月
R4	倉敷市	「岡山県の森林資源」R7年3月
R5	美作市	「岡山県の森林資源」R8年3月
R6	西粟倉村	「岡山県の森林資源」R8年3月

- ・※7 上記の市町村については、林地台帳に登載された地籍情報及び平成30年度に国が行った航空レーザ計測の成果、又は市町村が独自で行った航空レーザ計測の成果を活用した森林資源解析情報によって、森林計画図を修正した内容を反映した「地籍情報による森林資源情報登録業務」を実施している。

#### 4 市町村別の人工林及び天然林面積の増減

(単位：ha)

計画区	市町村	地域森林計画対象森林					
		人工林			天然林		
		令和7年3月	令和8年3月	増減(▲)	令和7年3月	令和8年3月	増減(▲)
高梁川下流	倉敷市	275	275	0	8,637	8,634	▲3
	総社市	1,326	1,330	4	11,501	11,512	10
	早島町	5	5	0	56	56	0
	笠岡市	251	251	0	4,585	4,615	29
	井原市	2,511	2,520	9	12,633	12,704	71
	浅口市	96	96	0	2,629	2,624	▲4
	里庄町	13	13	0	363	363	0
	矢掛町	767	771	3	4,774	4,771	▲2
	高梁市	9,292	9,309	17	31,475	31,558	82
	新見市	31,684	31,749	65	26,209	26,346	136
小計	46,219	46,319	98	102,862	103,182	320	
旭川	岡山市	4,504	4,504	0	26,241	26,241	0
	玉野市	607	613	5	4,964	4,996	31
	吉備中央町	4,591	4,587	▲3	13,047	13,040	▲7
	久米南町	1,688	1,693	5	3,196	3,221	25
	真庭市	33,993	33,922	▲70	23,781	23,729	▲51
	新庄村	2,749	2,758	9	2,803	2,796	▲7
	小計	48,132	48,077	▲54	74,032	74,023	▲9
	吉井川	瀬戸内市	399	399	0	4,524	4,523
備前市	2,336	2,332	▲3	16,459	16,494	35	
赤磐市	2,027	2,021	▲6	10,045	10,079	34	
和気町	730	730	0	8,549	8,558	8	
津山市	19,558	19,558	0	10,869	10,868	▲1	
鏡野町	21,691	21,691	0	9,168	9,167	0	
美咲町	5,591	5,596	5	9,089	9,076	▲12	
美作市	14,272	14,239	▲32	16,584	16,747	163	
勝央町	1,114	1,114	0	1,043	1,043	0	
奈義町	2,011	2,016	4	780	779	0	
西粟倉村	4,508	4,191	▲316	761	996	235	
小計	74,237	73,887	▲348	87,870	88,332	461	
合計	168,588	168,283	▲304	264,763	265,536	773	

(注1) 四捨五入のため計が合わない場合がある。

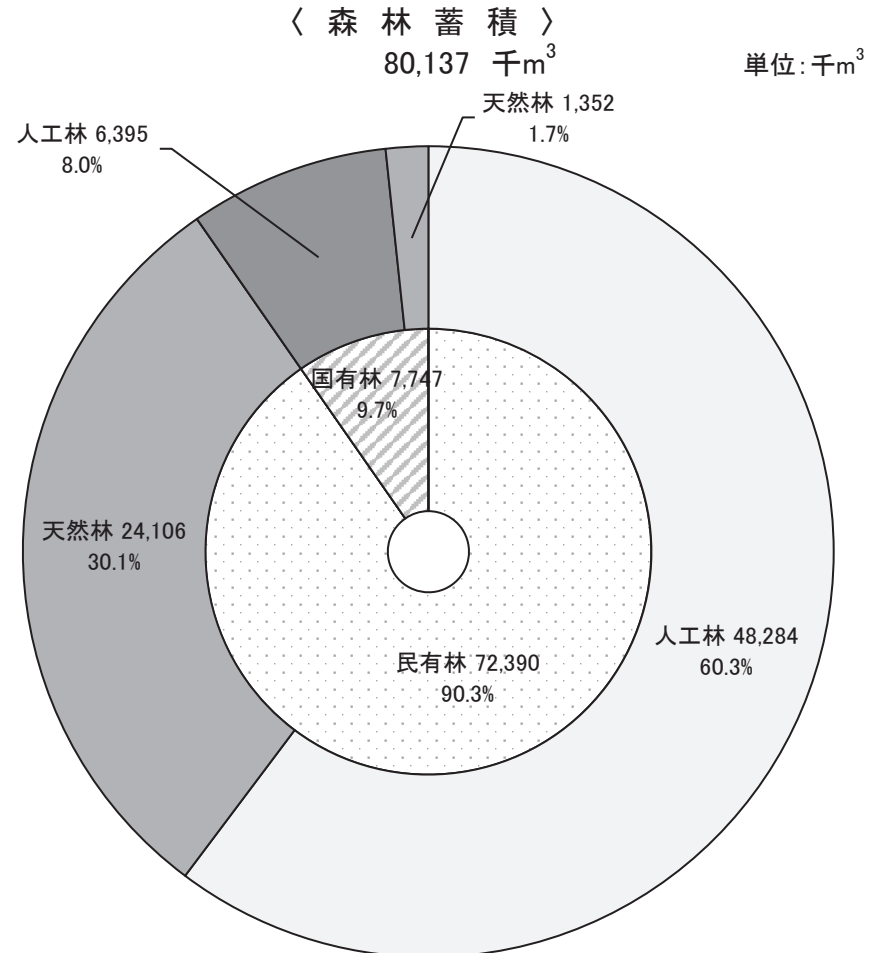
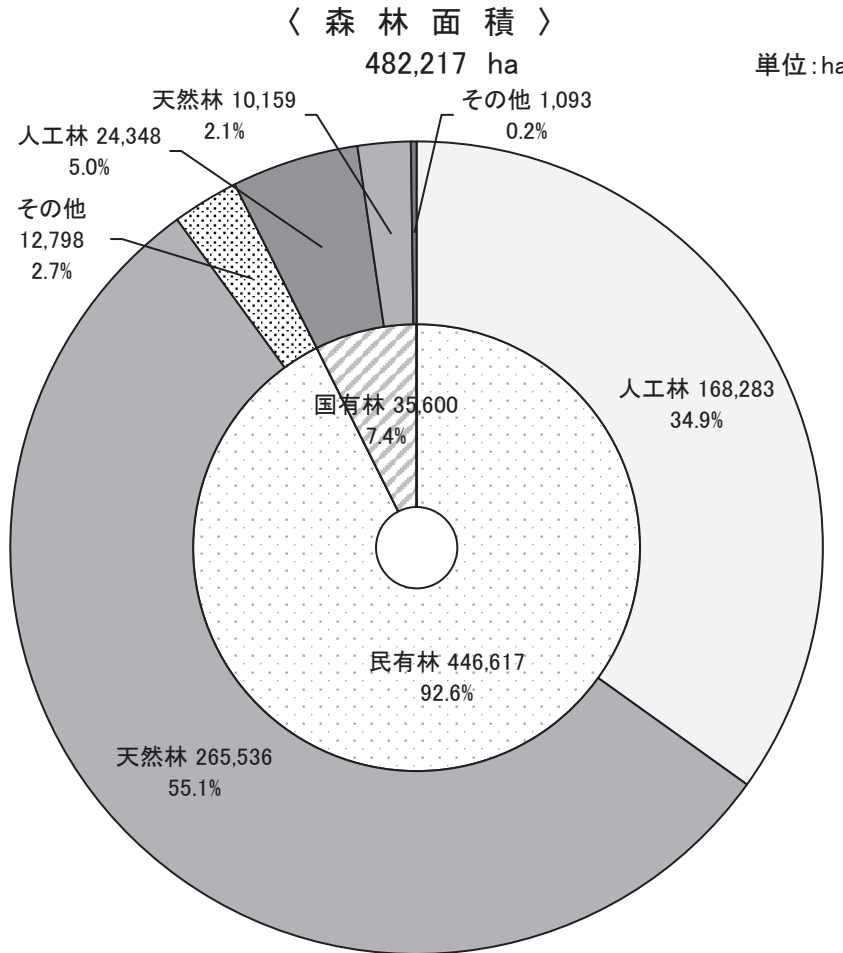
(注2) 年月は、発行年月を示す。

#### 5 主な用語の定義

- (1) 森林 森林法第2条第1項に規定する森林をいう。
- (2) 立木地 無立木地、竹林以外の森林をいう。
- (3) 無立木地 一時的に林木の生立していない林分及び樹冠疎密度が3/10未満の林分をいう。
- (4) 竹林 森林簿上の区分における竹林をいう。
- (5) クヌギ アベマキを含む。
- (6) 人工林 植栽または人工播種により成立した林分で目的樹種歩合が50%以上占めるものをいう。ただし次のものは天然林として取り扱う。
  - ア 人工植栽されたクヌギ林等で伐採後萌芽更新された二次林
  - イ アカマツ林等で伐採後、地かき、一部植栽を行った人工補正林
  - ウ 人工造林後、気象条件、自然立地要因等の理由により目的とする樹種の生育状態が悪く、人工林として取り扱うことが不適当な林分
- (7) 天然林 人工林以外の立木地をいう。
- (8) 更新困難地 湿地、風衝地等で林木の更新が著しく困難な森林をいう。
- (9) 林野庁所管 国有林野法第2条第1項及び第2項に規定する国有林野及び(旧)公有林
- 国有林 野等官行造林法第1条の規定に基づく造林地をいう。
- (10) その他省庁 国家行政組織法第3条に定める行政機関(林野庁を除く)の所管する国有
- 所管国有林 林野をいう。
- (11) 民有林 国有林以外の森林をいう。
- (12) 公有林 県、市町村及び財産区が保有する森林をいう。
- (13) 地域森林計画 森林法第5条に基づく地域森林計画の対象とする民有林をいう。
- 対象森林
- (14) 地域森林計画 地域森林計画対象森林以外の森林をいう。
- 対象外森林
- (15) 年齢 1年生から5年生までを1年齢、6年生から10年生までを2年齢、以下
- 順次5年ごとに括約区分する。101年生以上については一括21年齢で計上した。(ただしマツ林資源量調査を実施した箇所は表-5の下注に留意すること。)

## 岡山県の森林資源の概要

### 〔森林の現況〕

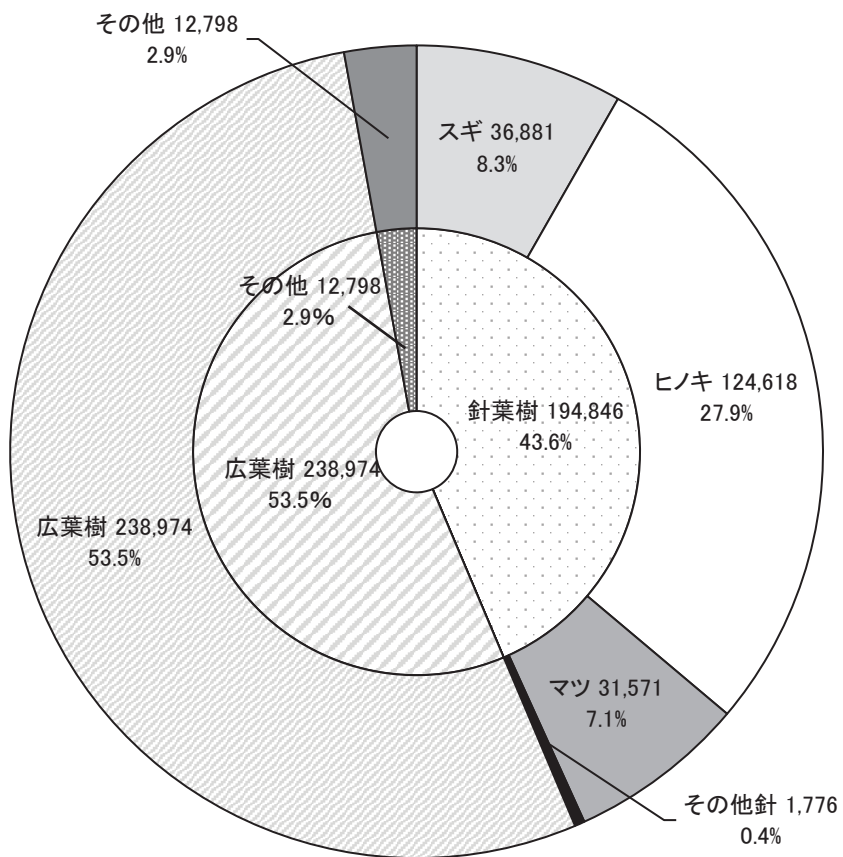


(注) 地域森林計画対象森林及び国有林の地域別の森林計画対象森林のみ。  
四捨五入のため計が合わない場合がある。

〈 民有林面積 〉

446,617 ha

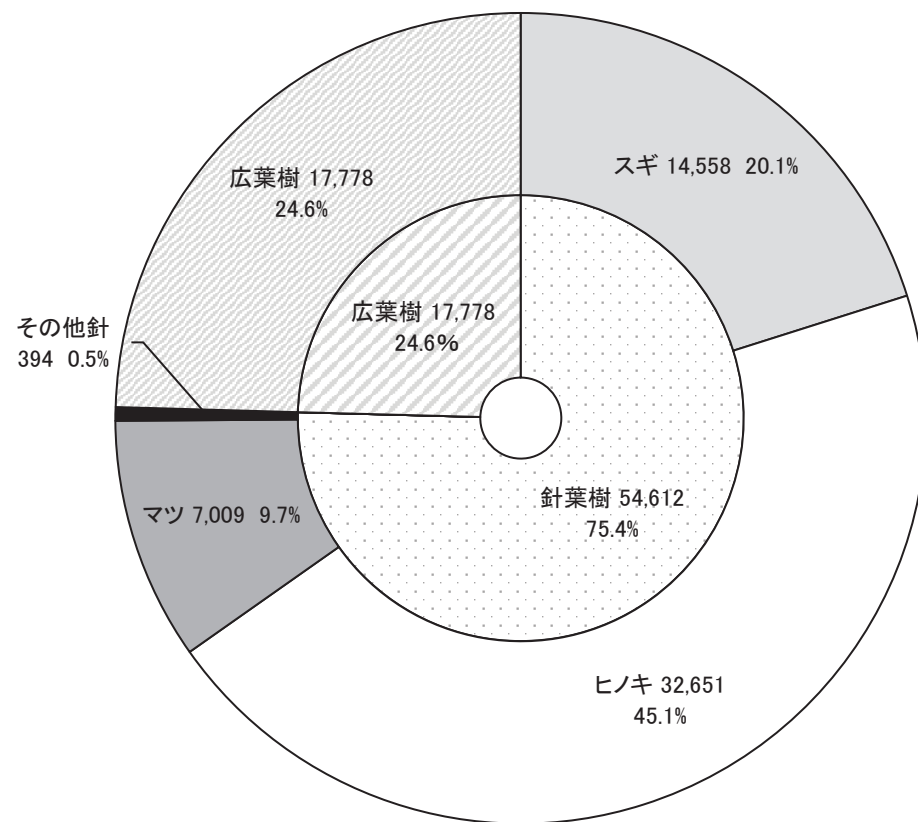
単位: ha



〈 民有林蓄積 〉

72,390 千m<sup>3</sup>

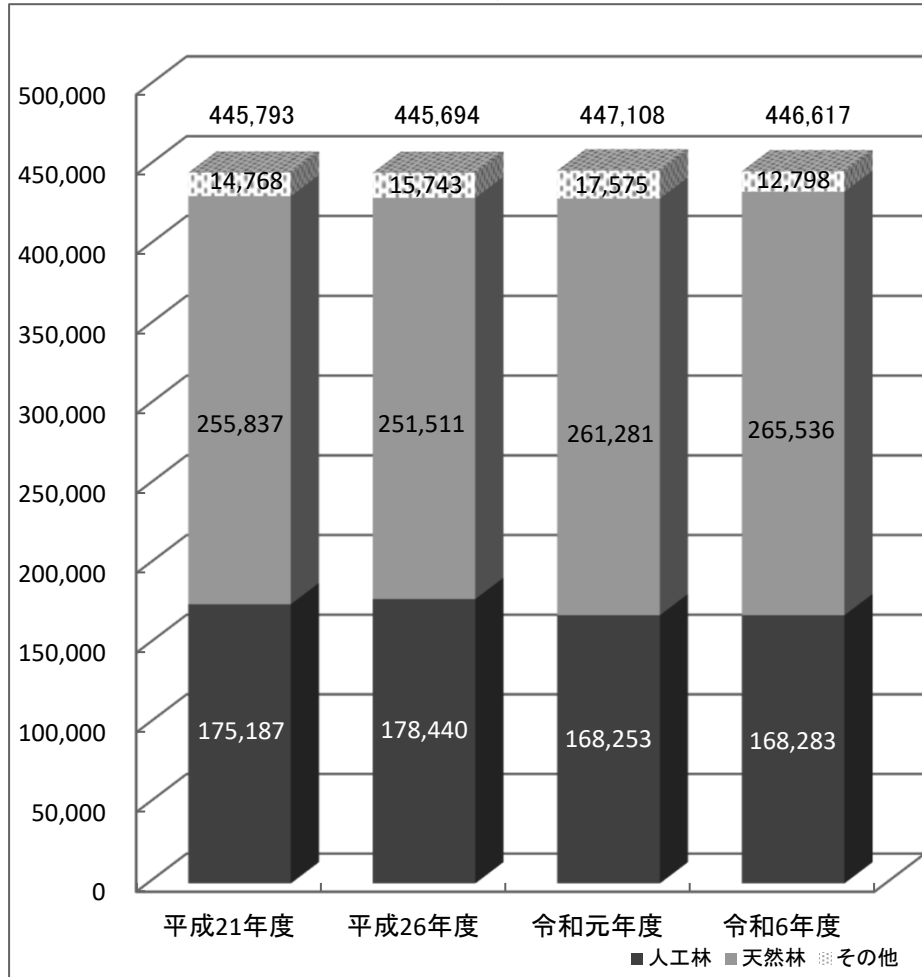
単位: 千m<sup>3</sup>



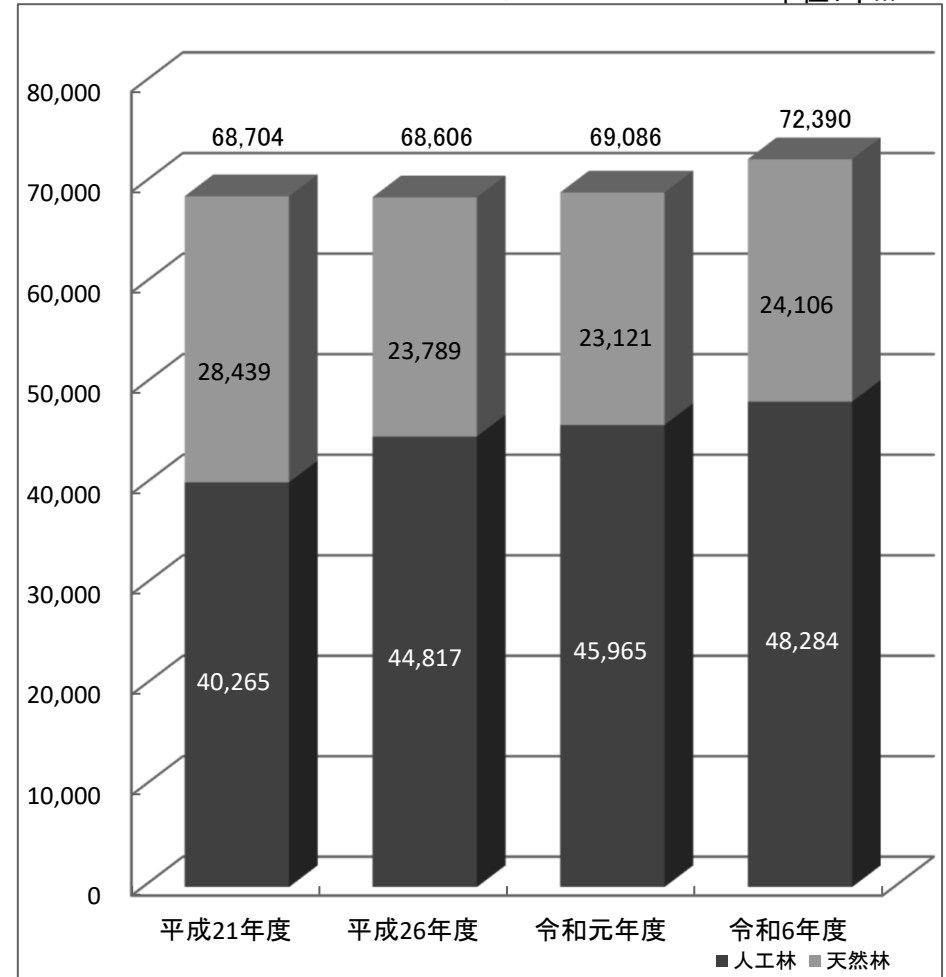
(注) 地域森林計画対象森林のみ。  
四捨五入のため計が合わない場合がある。

# 〔民有林の推移〕

〈面積〉 単位:ha

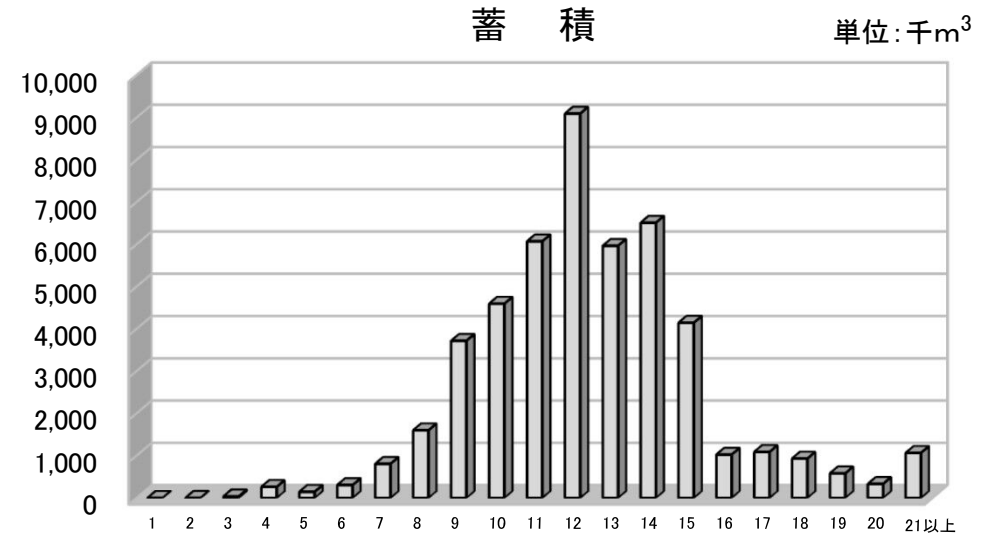
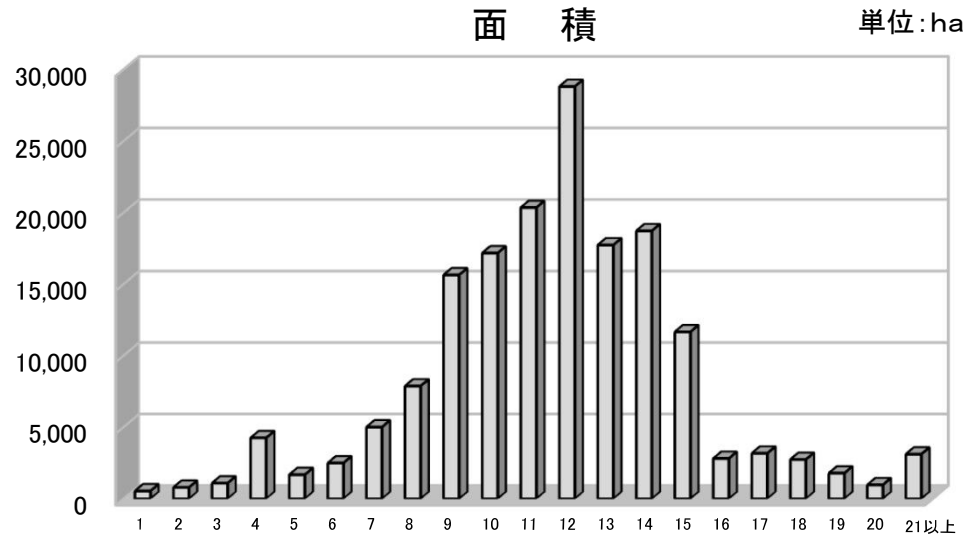


〈蓄積〉 単位:千m<sup>3</sup>

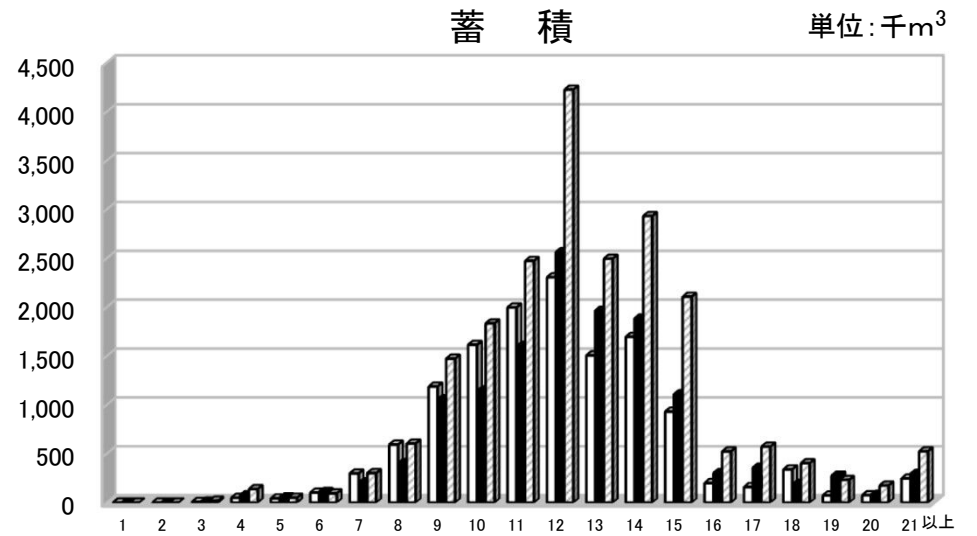
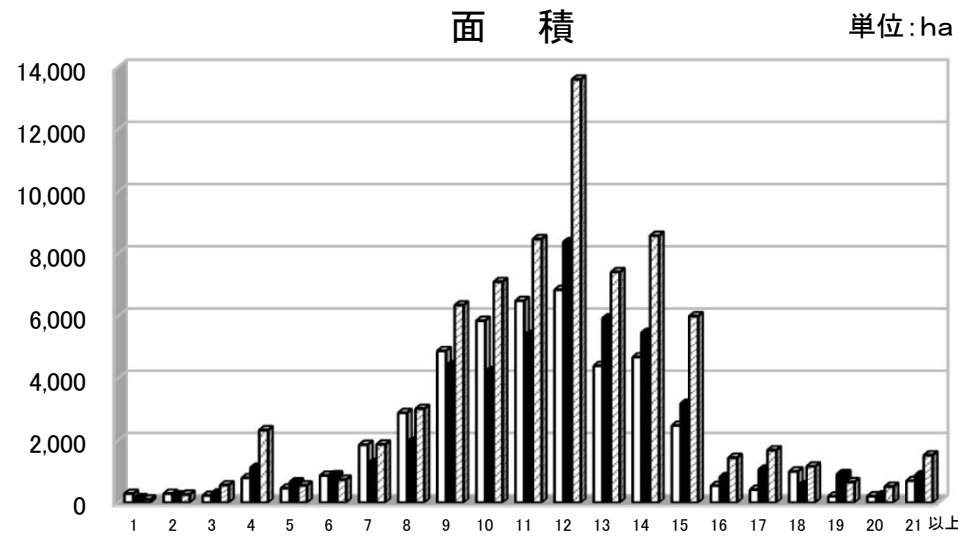


(注) 地域森林計画対象森林のみ。  
四捨五入のため計が合わない場合がある。

〔民有林の齢級別人工林森林資源構成表〕



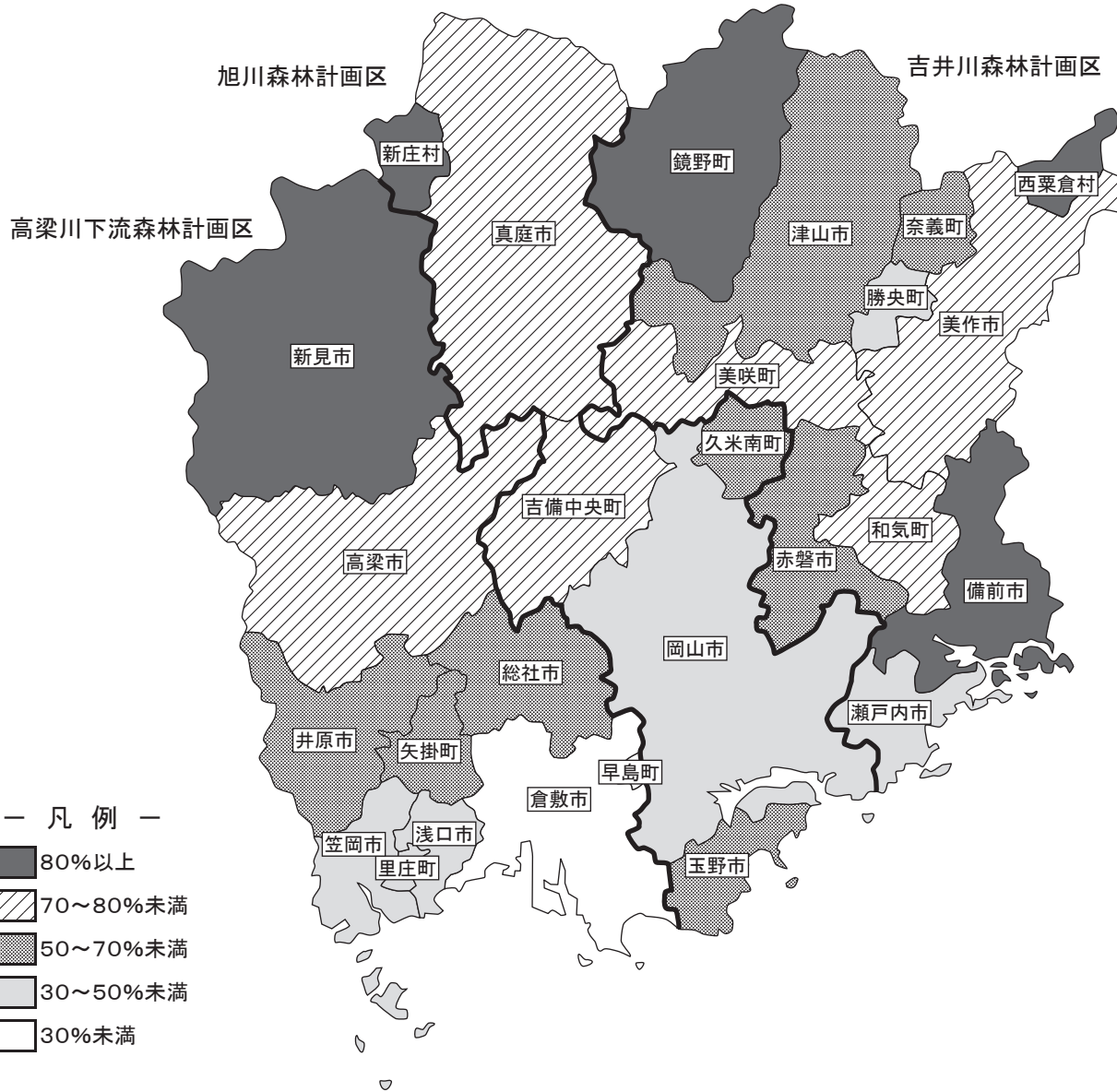
〔森林計画区別齢級別人工林森林資源構成表〕



(注) 地域森林計画対象森林のみ。

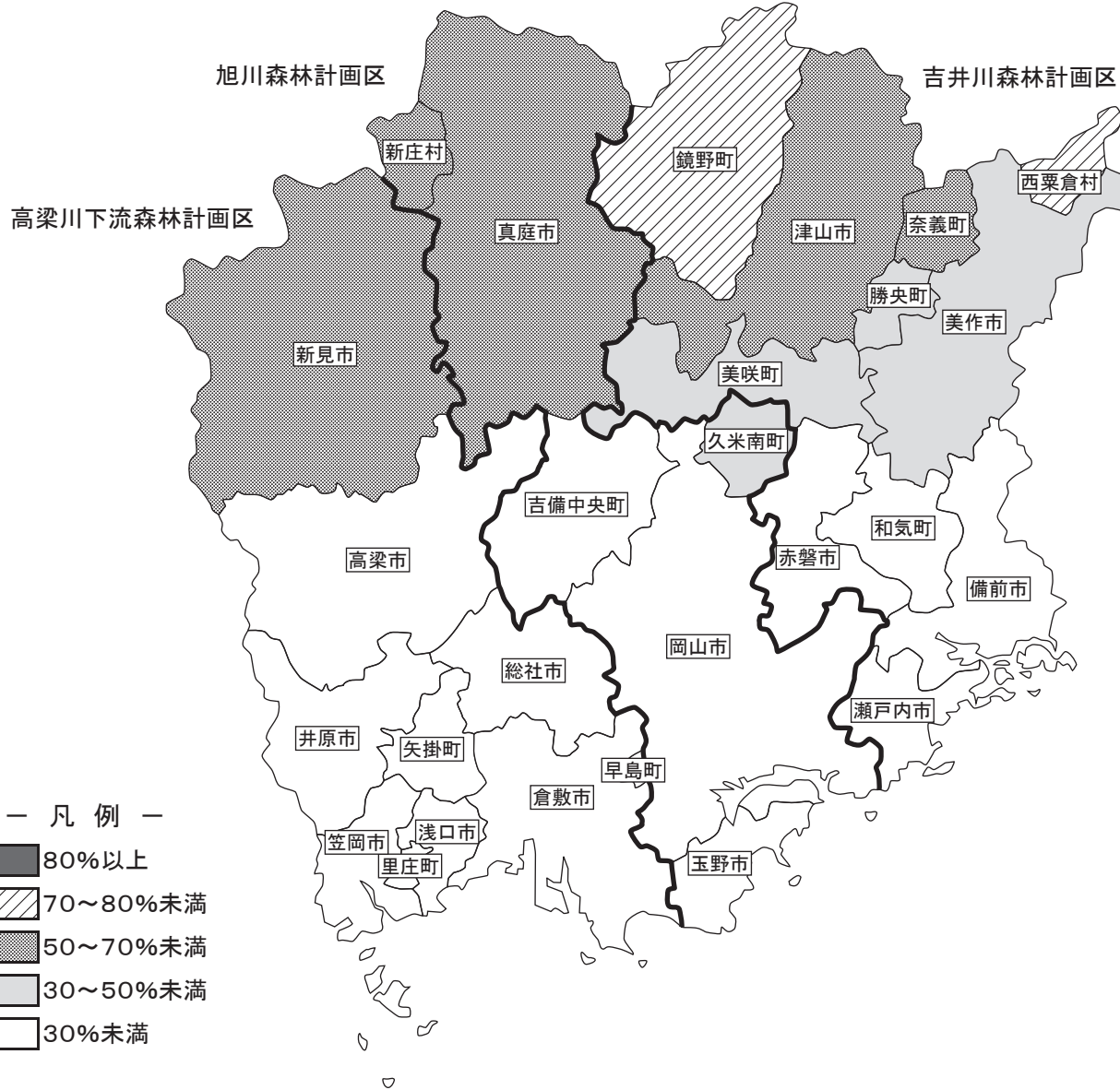
□ 高梁川下流 ■ 旭川 ▨ 吉井川

# 市町村別林野率



市町村別林野率(%)		
上位10市町村		
順位	市町村	林野率
1	西粟倉村	92.9%
2	新庄村	90.1%
3	鏡野町	86.4%
4	新見市	86.2%
5	備前市	81.6%
6	真庭市	79.0%
7	高梁市	78.2%
8	美作市	76.6%
9	和気町	75.0%
10	吉備中央町	71.5%

# 市町村別人工林率



— 凡例 —

- 80%以上
- 70~80%未滿
- 50~70%未滿
- 30~50%未滿
- 30%未滿

市町村別人工林率(%) 上位10市町村		
順位	市町村	人工林率
1	西粟倉村	77.8%
2	鏡野町	70.3%
3	奈義町	69.2%
4	津山市	64.4%
5	真庭市	58.5%
6	新見市	57.3%
7	新庄村	50.4%
8	勝央町	49.9%
9	美作市	46.3%
10	美咲町	37.8%

表-1 岡山県の森林面積表

単位 面積:ha

区 分		面 積	備 考
国 有 林	林野庁所管のもの	35,600	地域別の森林計画対象森林 35,600
	その他省庁所管のもの	1,530	
	計	37,130	
民 有 林	公 有 林	県	林政課所管のもの 5,012 他所管のもの 1,901
		市 町 村	35,274
		財 産 区	11,992
		計	54,180
	私 有 林	392,437	
	計	447,227	地域森林計画対象森林 446,617 地域森林計画対象外森林 610
	合 計	484,357	

(注) 四捨五入のため計が合わない場合がある。

表－2 市町村別森林面積表

単位 面積:ha

計 画 区	県 民 局	市 町 村	総 面 積	森 林 面 積									
				総 数		国 有 林			民 有 林				
				面 積	林野率 (%)	計	林野庁所管	その他省庁	計	森林計画 対象森林	森林計画 対象外森林		
高 梁 川 下 流	備 中	(倉敷)	倉敷市	35,607	9,900	27.8	85	85		9,816	9,635	180	
			総社市	21,190	13,323	62.9	43	42	1	13,280	13,270	10	
			早島町	762	87	11.4				87	70	17	
			計	57,559	23,310		127	126	1	23,182	22,975	207	
		(井笠)	笠岡市	13,607	5,158	37.9	54	52	2	5,104	5,039	65	
			井原市	24,354	15,846	65.1				15,846	15,804	43	
			浅口市	6,646	2,927	44.0	67	65	2	2,859	2,821	39	
			里庄町	1,223	384	31.4				384	383	0	
			矢掛町	9,062	5,796	64.0	76	76		5,720	5,712	8	
		計	54,892	30,110		198	194	4	29,912	29,758	154		
	(高梁)	高梁市	54,699	42,791	⑦ 78.2	1,045	1,045		41,745	41,724	21		
		計	54,699	42,791		1,045	1,045		41,745	41,724	21		
	(新見)	新見市	79,329	68,352	④ 86.2	9,182	9,042	140	59,169	59,156	14		
		計	79,329	68,352		9,182	9,042	140	59,169	59,156	14		
計画区計			246,479	164,562	66.8	10,553	10,408	145	154,010	153,614	396		
旭 川	備 前	(岡山)	岡山市	a)	78,995	34,854	44.1	2,551	2,359	192	32,303	32,255	47
			玉野市	a,b)	10,344	5,821	56.3				5,821	5,820	1
			吉備中央町		26,878	19,215	⑩ 71.5	1,248	1,248		17,966	17,940	26
		計	b,c)	116,922	59,890		3,799	3,607	192	56,090	56,015	75	
	美 作	(津山)	久米南町		7,865	5,200	66.1	91	91		5,109	5,109	
			計		7,865	5,200		91	91		5,109	5,109	
		(真庭)	真庭市		82,853	65,423	⑥ 79.0	6,607	6,607		58,816	58,802	14
			新庄村		6,711	6,049	② 90.1	331	331		5,717	5,717	
			計		89,564	71,471		6,938	6,938		64,533	64,519	14
	計画区計			b,c)	214,351	136,561	63.7	10,829	10,637	192	125,732	125,643	89
吉 井 川	備 前	(岡山)	瀬戸内市		12,546	5,450	43.4	314	105	209	5,136	5,132	5
			計		12,546	5,451		314	105	209	5,137	5,132	5
		(東備)	備前市		25,813	21,063	⑤ 81.6	2,032	2,031	1	19,031	19,023	8
			赤磐市		20,936	13,053	62.3	503	503		12,551	12,527	23
			和気町		14,421	10,813	⑨ 75.0	1,335	1,334	1	9,478	9,472	7
			計		61,170	44,930		3,870	3,868	2	41,060	41,022	38

単位 面積:ha

計 画 区	県 民 局		市 町 村	総 面 積	森 林 面 積							
					総 数		国 有 林			民 有 林		
					面 積	林 野 率 (%)	計	林 野 庁 所 管	そ の 他 省 庁	計	森 林 計 画 対 象 森 林	森 林 計 画 対 象 外 森 林
吉 井 川	美 作	(津山)	津山市	50,633	35,415	69.9	3,879	3,641	238	31,537	31,491	46
			鏡野町	41,968	36,280	③ 86.4	4,435	4,435		31,845	31,842	4
			美咲町	23,217	16,255	70.0	795	773	22	15,460	15,457	3
			計	115,818	87,951		9,109	8,849	260	78,842	78,790	52
	(勝英)	美作市	42,929	32,896	⑧ 76.6	1,101	1,101		31,795	31,777	18	
		勝央町	5,405	2,234	41.3				2,234	2,233	1	
		奈義町	6,952	4,386	63.1	1,356	634	722	3,031	3,021	10	
		西栗倉村	5,797	5,387	① 92.9				5,387	5,387		
	計	61,083	44,902		2,456	1,734	722	42,446	42,417	29		
	計画区計		250,617	183,233	73.1	15,749	14,556	1,193	167,484	167,360	124	
県計			b,c)	711,447	484,357	68.1	37,130	35,600	1,530	447,227	446,617	610
備前県民局計			b,c)	190,638	110,270	57.8	7,983	7,580	403	102,287	102,169	118
岡山地域			b,c)	129,468	65,340	50.5	4,113	3,712	401	61,227	61,147	80
東備地域				61,170	44,930	73.5	3,870	3,868	2	41,060	41,022	38
備中県民局計				246,479	164,562	66.8	10,553	10,408	145	154,010	153,614	396
倉敷地域				57,559	23,310	40.5	127	126	1	23,182	22,975	207
井笠地域				54,892	30,110	54.9	198	194	4	29,912	29,758	154
高梁地域				54,699	42,791	78.2	1,045	1,045		41,745	41,724	21
新見地域				79,329	68,352	86.2	9,182	9,042	140	59,170	59,156	14
美作県民局計				274,330	209,524	76.4	18,594	17,612	982	190,930	190,835	95
津山地域				123,683	93,151	75.3	9,200	8,940	260	83,951	83,899	52
真庭地域				89,564	71,471	79.8	6,938	6,938		64,533	64,519	14
勝英地域				61,083	44,902	73.5	2,456	1,734	722	42,446	42,417	29
県計(再計)			b,c)	711,447	484,357	68.1	37,130	35,600	1,530	447,227	446,617	610

- (注) 1. 林野率①～⑩の番号は、市町村別に林野率の高い順に付した番号である。  
 2. 四捨五入のため計が合わない場合がある。  
 3. 総面積は、「令和7年全国都道府県市区町村別面積調(1月1日時点)」(国土交通省国土地理院)による。  
 面積の境界未定に関する注意  
 a 児島湖(705ha)は、水面が境界未定のため、岡山市及び玉野市の面積に含まない。  
 b 岡山県玉野市と香川県香川郡直島町の境界未定のため推定。  
 c 児島湖(705ha)を含む。

表-3 市町村別人工林・天然林面積表

単位 面積:ha 人工林率:%

計画区	県民局		市町村	総数					国有林					民有林				
				総数	人工林	天然林	その他	人工林率	総数	人工林	天然林	その他	人工林率	総数	人工林	天然林	その他	人工林率
高梁川下流	(倉敷)	倉敷市	9,720	275	8,715	730	2.8	85		81	3		9,635	275	8,634	727	2.9	
		総社市	13,312	1,330	11,553	429	10.0	42		41	0		13,270	1,330	11,512	428	10.0	
		早島町	70	5	56	8	6.8						70	5	56	8	6.8	
		計	23,102	1,610	20,324	1,167		126		123	4		22,975	1,610	20,202	1,164		
	(井笠)	笠岡市	5,091	251	4,667	173	4.9	52		52	0		5,039	251	4,615	173	5.0	
		井原市	15,804	2,520	12,704	579	15.9						15,804	2,520	12,704	579	15.9	
		浅口市	2,886	96	2,688	102	3.3	65		64	1		2,821	96	2,624	101	3.4	
		里庄町	383	13	363	8	3.3						383	13	363	8	3.3	
		矢掛町	5,788	771	4,847	171	13.3	76		76	0		5,712	771	4,771	170	13.5	
	計	29,952	3,650	25,269	1,033		194		192	2		29,758	3,650	25,077	1,031			
	(高梁)	高梁市	42,770	9,938	31,940	891	23.2	1,045	628	383	34	60.1	41,724	9,309	31,558	857	22.3	
		計	42,770	9,938	31,940	891		1,045	628	383	34		41,724	9,309	31,558	857		
	(新見)	新見市	68,198	39,087	27,724	1,387	⑥ 57.3	9,042	7,337	1,379	326	81.1	59,156	31,749	26,346	1,061	53.7	
		計	68,198	39,087	27,724	1,387		9,042	7,337	1,379	326		59,156	31,749	26,346	1,061		
計画区計			164,021	54,284	105,258	4,479	33.1	10,408	7,966	2,076	366	76.5	153,614	46,319	103,182	4,113	30.2	
旭川	備前	(岡山)	岡山市	34,615	5,478	27,501	1,635	15.8	2,359	974	1,260	125	41.3	32,255	4,504	26,241	1,511	14.0
			玉野市	5,820	613	4,996	211	10.5						5,820	613	4,996	211	10.5
			吉備中央町	19,188	5,457	13,358	373	28.4	1,248	870	318	60	69.7	17,940	4,587	13,040	313	25.6
		計	59,623	11,547	45,855	2,220		3,607	1,843	1,579	185		56,015	9,704	44,277	2,035		
	美作	(津山)	久米南町	5,200	1,729	3,273	198	33.2	91	36	51	4	39.7	5,109	1,693	3,221	195	33.1
			計	5,200	1,729	3,273	198		91	36	51	4		5,109	1,693	3,221	195	
		(真庭)	真庭市	65,409	38,244	25,786	1,379	⑤ 58.5	6,607	4,322	2,057	228	65.4	58,802	33,922	23,729	1,151	57.7
			新庄村	6,049	3,051	2,830	168	⑦ 50.4	331	292	34	5	88.3	5,717	2,758	2,796	163	48.2
			計	71,457	41,295	28,616	1,547		6,938	4,614	2,091	233		64,519	36,681	26,525	1,314	
		計画区計			136,280	54,571	77,744	3,965	40.0	10,637	6,494	3,721	422	61.1	125,643	48,077	74,023	3,543
吉井川	備前	(岡山)	瀬戸内市	5,237	444	4,583	210	8.5	105	45	60	1	42.5	5,132	399	4,523	209	7.8
			計	5,237	444	4,583	210		105	45	60	1		5,132	399	4,523	209	
		(東備)	備前市	21,054	2,717	18,103	234	12.9	2,031	384	1,608	38	18.9	19,023	2,332	16,494	197	12.3
			赤磐市	13,030	2,152	10,440	437	16.5	503	132	361	10	26.2	12,527	2,021	10,079	427	16.1
			和気町	10,806	1,129	9,465	211	10.5	1,334	400	907	28	30.0	9,472	730	8,558	184	7.7
計	44,890	5,998	38,008	883		3,868	916	2,876	76		41,022	5,083	35,132	808				

単位 面積:ha 人工林率:%

計画区	県民局		市町村	総数					国有林					民有林					
				総数	人工林	天然林	その他	人工林率	総数	人工林	天然林	その他	人工林率	総数	人工林	天然林	その他	人工林率	
吉井川	美作	(津山)	津山市	35,132	22,636	11,375	1,121	④	64.4	3,641	3,078	507	56	84.5	31,491	19,558	10,868	1,065	62.1
			鏡野町	36,277	25,499	9,697	1,081	②	70.3	4,435	3,808	530	97	85.9	31,842	21,691	9,167	983	68.1
			美咲町	16,231	6,133	9,282	816	⑩	37.8	773	537	206	30	69.5	15,457	5,596	9,076	786	36.2
			計	87,639	54,268	30,354	3,017			8,849	7,423	1,243	183		78,790	46,845	29,111	2,834	
	(勝英)	美作市	32,877	15,231	16,836	810	⑨	46.3	1,101	992	89	20	90.1	31,777	14,239	16,747	790	44.8	
		勝央町	2,233	1,114	1,043	76	⑧	49.9						2,233	1,114	1,043	76	49.9	
		奈義町	3,655	2,530	874	251	③	69.2	634	514	94	25	81.1	3,021	2,016	779	226	66.7	
		西栗倉村	5,387	4,191	996	199	①	77.8						5,387	4,191	996	199	77.8	
	計	44,151	23,066	19,749	1,336			1,734	1,506	183	45		42,417	21,560	19,566	1,291			
	計画区計			181,916	83,776	92,694	5,446		46.1	14,556	9,889	4,362	305	67.9	167,360	73,887	88,332	5,142	44.1
県計			482,217	192,631	275,695	13,891		39.9	35,600	24,348	10,159	1,093	68.4	446,617	168,283	265,536	12,798	37.7	
備前県民局計			109,749	17,989	88,446	3,313		16.4	7,580	2,804	4,514	262	37.0	102,169	15,186	83,932	3,052	14.9	
岡山地域			64,859	11,991	50,438	2,430		18.5	3,712	1,888	1,638	186	50.9	61,147	10,103	48,800	2,244	16.5	
東備地域			44,890	5,998	38,008	883		13.4	3,868	916	2,876	76	23.7	41,022	5,083	35,132	808	12.4	
備中県民局計			164,021	54,284	105,258	4,479		33.1	10,408	7,966	2,076	366	76.5	153,614	46,319	103,182	4,113	30.2	
倉敷地域			23,102	1,610	20,324	1,167		7.0	126		123	4		22,975	1,610	20,202	1,164	7.0	
井笠地域			29,952	3,650	25,269	1,033		12.2	194		192	2		29,758	3,650	25,077	1,031	12.3	
高梁地域			42,770	9,938	31,940	891		23.2	1,045	628	383	34	60.1	41,724	9,309	31,558	857	22.3	
新見地域			68,198	39,087	27,724	1,387		57.3	9,042	7,337	1,379	326	81.1	59,156	31,749	26,346	1,061	53.7	
美作県民局計			208,447	120,358	81,991	6,098		57.7	17,612	13,579	3,569	465	77.1	190,835	106,779	78,423	5,633	56.0	
津山地域			92,839	55,997	33,626	3,216		60.3	8,940	7,459	1,295	187	83.4	83,899	48,538	32,332	3,029	57.9	
真庭地域			71,457	41,295	28,616	1,547		57.8	6,938	4,614	2,091	233	66.5	64,519	36,681	26,525	1,314	56.9	
勝英地域			44,151	23,066	19,749	1,336		52.2	1,734	1,506	183	45	86.8	42,417	21,560	19,566	1,291	50.8	
県計(再計)			482,217	192,631	275,695	13,891		39.9	35,600	24,348	10,159	1,093	68.4	446,617	168,283	265,536	12,798	37.7	

- (注)
1. 人工林率①～⑩の番号は、市町村別に人工林率の高い順に付した番号である。
  2. 四捨五入のため計が合わない場合がある。
  3. その他には、竹林、伐採跡地、未立木地及び更新困難地を含み、国有林においては林地以外の土地を含む。
  4. 国有林の地域別の森林計画対象森林及び地域森林計画対象森林のみ。

表-4 所有形態別森林資源表

単位 面積:ha 材積:千m<sup>3</sup>

区分		総数	立 木 地									その他		
			総 数			人 工 林			天 然 林					
			総 数	針葉樹	広葉樹	総 数	針葉樹	広葉樹	総 数	針葉樹	広葉樹			
国 有 林	面積	35,600.01	34,507.31	25,236.58	9,270.73	24,348.46	22,036.63	2,311.83	10,158.85	3,199.95	6,958.90	1,092.70		
	材積	7,747	7,747	6,574	1,173	6,395	6,110	285	1,352	464	888	—		
民 有 林	都道府県	面積	6,913.54	6,699.04	5,148.58	1,550.46	4,957.02	4,888.66	68.36	1,742.02	259.92	1,482.10	214.50	
		材積	1,701	1,701	1,579	122	1,524	1,520	4	177	59	118	—	
	市町村	面積	35,273.99	34,451.31	17,022.78	17,428.53	14,927.62	14,472.41	455.21	19,523.69	2,550.37	16,973.32	822.68	
		材積	6,301	6,301	4,982	1,319	4,505	4,480	25	1,796	502	1,294	—	
	財産区	面積	11,992.37	11,780.95	4,655.73	7,125.22	3,301.92	3,194.87	107.05	8,479.03	1,460.86	7,018.17	211.42	
		材積	1,678	1,678	1,183	495	860	855	6	818	328	489	—	
	小 計	面積	54,179.90	52,931.30	26,827.09	26,104.21	23,186.56	22,555.94	630.62	29,744.74	4,271.15	25,473.59	1,248.60	
		材積	9,679	9,679	7,744	1,935	6,889	6,855	34	2,790	889	1,901	—	
	私 有 林	公社有林	面積	25,377.30	25,128.14	23,164.60	1,963.54	23,089.10	23,060.41	28.69	2,039.04	104.19	1,934.85	249.16
			材積	6,209	6,209	6,067	142	6,041	6,040	2	167	27	140	—
		機構有林	面積	6,628.22	6,547.51	5,585.23	962.28	5,649.40	5,564.07	85.33	898.11	21.16	876.95	80.71
			材積	1,521	1,521	1,452	69	1,405	1,401	4	116	51	65	—
		会社有林	面積	22,593.35	21,819.76	8,485.40	13,334.36	6,652.73	6,433.22	219.51	15,167.03	2,052.18	13,114.85	773.59
			材積	3,412	3,412	2,465	948	2,078	2,068	11	1,334	397	937	—
		その他	面積	37,037.89	36,173.99	14,302.23	21,871.76	11,041.42	10,686.18	355.24	25,132.57	3,616.05	21,516.52	863.90
			材積	5,269	5,269	3,696	1,573	3,056	3,036	20	2,213	661	1,552	—
個人有林		面積	300,800.69	291,218.73	116,481.18	174,737.55	98,663.76	96,407.62	2,256.14	192,554.97	20,073.56	172,481.41	9,581.96	
		材積	46,300	46,300	33,188	13,111	28,814	28,687	127	17,486	4,502	12,985	—	
小 計		面積	392,437.45	380,888.13	168,018.64	212,869.49	145,096.41	142,151.50	2,944.91	235,791.72	25,867.14	209,924.58	11,549.32	
		材積	62,711	62,711	46,868	15,842	41,395	41,231	163	21,316	5,637	15,679	—	
民 有 林 計		面積	446,617.35	433,819.43	194,845.73	238,973.70	168,282.97	164,707.44	3,575.53	265,536.46	30,138.29	235,398.17	12,797.92	
		材積	72,390	72,390	54,612	17,778	48,284	48,086	198	24,106	6,526	17,580	—	
総 数	面積	482,217.36	468,326.74	220,082.31	248,244.43	192,631.43	186,744.07	5,887.36	275,695.31	33,338.24	242,357.07	13,890.62		
	材積	80,137	80,137	61,186	18,951	54,679	54,196	483	25,458	6,990	18,468	—		

(注) 1. 国有林については国有林の地域別の森林計画対象森林のみ、民有林については地域森林計画対象森林のみを示す。  
 2. 立木地以外のその他には、竹林、伐採跡地、未立木地及び更新困難地を含み、国有林においては林地以外の土地を含む。  
 3. 四捨五入のため計は合わない場合がある。

表-5 地域森林計画対象民有林齢級別森林資源構成表

単位 面積:ha 材積:m<sup>3</sup>

区 分	総 数			1 齢 級			2 齢 級			3 齢 級		
	面 積	材 積	成長量	面 積	材 積	成長量	面 積	材 積	成長量	面 積	材 積	成長量
人 工 林	スギ	36,729.97	14,499,847	94,513	24.04		63.70			19.34	767	246
	ヒノキ	124,617.23	32,650,449	398,551	450.32		644.94			893.76	29,748	6,552
	マツ	3,325.89	929,067	6,476	18.71		19.78			12.57	366	45
	他 針	34.35	6,908	163						1.97	48	48
	人針計	164,707.44	48,086,271	499,703	493.07		728.42			927.64	30,928	6,891
	その他広	3,151.59	164,456	5,028	31.26		42.61	743	278	146.55	3,910	362
	クヌギ	423.94	33,295	1,043	6.24		11.87	257	165	10.26	450	39
	人広計	3,575.53	197,751	6,072	37.50		54.48	1,000	443	156.81	4,360	401
	人工林計	168,282.97	48,284,022	505,774	530.57		782.90	1,000	443	1,084.45	35,288	7,292
	天 然 林	スギ	151.35	58,613	159	0.09						
ヒノキ		0.71	197	0								
マツ		28,244.66	6,079,967	68,386	2.66		0.46			2.58	112	14
他 針		1,741.57	387,332	3,549								
天針計		30,138.29	6,526,108	72,094	2.75		0.46			2.58	112	14
その他広		231,715.74	17,196,900	46,544	4.60		83.52	943	635	147.21	3,931	352
クヌギ		3,682.43	383,279	717			0.96	27	25			
天広計		235,398.17	17,580,179	47,261	4.60		84.48	970	660	147.21	3,931	352
天然林計		265,536.46	24,106,287	119,354	7.35		84.94	970	660	149.79	4,042	366
計	スギ	36,881.32	14,558,460	94,672	24.13		63.70			19.34	767	246
	ヒノキ	124,617.94	32,650,646	398,551	450.32		644.94			893.76	29,748	6,552
	マツ	31,570.55	7,009,034	74,862	21.37		20.24			15.15	477	59
	他 針	1,775.92	394,239	3,711						1.97	48	48
	針葉樹計	194,845.73	54,612,380	571,796	495.82		728.88			930.22	31,040	6,904
	その他広	234,867.33	17,361,356	51,572	35.86		126.13	1,687	912	293.76	7,841	714
	クヌギ	4,106.37	416,575	1,760	6.24		12.83	283	190	10.26	450	39
	広葉樹計	238,973.70	17,777,930	53,332	42.10		138.96	1,970	1,102	304.02	8,291	753
立木地計	433,819.43	72,390,310	625,129	537.92		867.84	1,970	1,102	1,234.24	39,331	7,658	
竹 林	5,835.20											
伐 跡	2,387.27											
未立木地	4,311.78											
更新困難地	263.67											
合 計	446,617.35											

(注)マツ林資源量調査を実施した箇所については、林齢が1年生から9年生までを5年生、10年生から32年生までを25年生、33年生から62年生までを50年生、63年生から99年生までを75年生、100年生以上を100年生に括約して計上している。

単位 面積:ha 材積:m<sup>3</sup>

区 分	4 齢 級			5 齢 級			6 齢 級			7 齢 級			
	面 積	材 積	成 長 量	面 積	材 積	成 長 量	面 積	材 積	成 長 量	面 積	材 積	成 長 量	
人 工 林	スギ	145.77	13,069	1,234	63.58	8,425	598	74.42	13,681	758	256.77	53,655	2,294
	ヒノキ	2,746.00	185,023	17,530	1,257.68	118,090	8,864	2,047.97	270,819	15,623	4,341.44	725,505	31,211
	マツ										99.50	9,387	415
	他 針	0.69	44	5	0.14	9	1				0.03	4	0
	人 針 計	2,892.46	198,135	18,769	1,321.40	126,524	9,463	2,122.39	284,500	16,381	4,697.74	788,552	33,920
	その他広	1,142.69	49,267	2,505	321.61	16,065	630	356.89	19,305	555	286.62	16,780	351
	クヌギ	211.55	14,371	635	25.16	1,662	55	7.39	581	13	16.85	1,539	23
	人 広 計	1,354.24	63,638	3,141	346.77	17,727	685	364.28	19,887	569	303.47	18,319	374
	人工林計	4,246.70	261,773	21,909	1,668.17	144,252	10,148	2,486.67	304,387	16,949	5,001.21	806,870	34,294
天 然 林	スギ										0.08	18	1
	ヒノキ												
	マツ	8.52	485	48	322.14	11,705	836				10.92	1,789	72
	他 針	1.95	98	11	25.04	1,818	144	0.62	72	4	5.21	616	27
	天 針 計	10.47	584	59	347.18	13,523	980	0.62	72	4	16.21	2,423	99
	その他広	240.27	9,684	581	204.25	8,852	364	184.30	10,575	292	1,794.12	106,844	1,957
	クヌギ	1.46	103	4				0.04	2	0	6.46	573	10
	天 広 計	241.73	9,787	586	204.25	8,852	364	184.34	10,578	292	1,800.58	107,416	1,967
	天然林計	252.20	10,370	644	551.43	22,375	1,345	184.96	10,650	296	1,816.79	109,839	2,066
計	スギ	145.77	13,069	1,234	63.58	8,425	598	74.42	13,681	758	256.85	53,673	2,294
	ヒノキ	2,746.00	185,023	17,530	1,257.68	118,090	8,864	2,047.97	270,819	15,623	4,341.44	725,505	31,211
	マツ	8.52	485	48	322.14	11,705	836				110.42	11,176	486
	他 針	2.64	142	15	25.18	1,827	145	0.62	72	4	5.24	619	27
	針葉樹計	2,902.93	198,719	18,828	1,668.58	140,047	10,443	2,123.01	284,573	16,385	4,713.95	790,974	34,019
	その他広	1,382.96	58,951	3,086	525.86	24,917	995	541.19	29,881	847	2,080.74	123,623	2,309
	クヌギ	213.01	14,474	640	25.16	1,662	55	7.43	583	13	23.31	2,112	32
	広葉樹計	1,595.97	73,425	3,726	551.02	26,579	1,050	548.62	30,464	860	2,104.05	125,735	2,341
立木地計	4,498.90	272,144	22,554	2,219.60	166,627	11,493	2,671.63	315,037	17,246	6,818.00	916,709	36,360	

単位 面積:ha 材積:m<sup>3</sup>

区 分	8 齢 級			9 齢 級			10 齢 級			11 齢 級			
	面 積	材 積	成 長 量	面 積	材 積	成 長 量	面 積	材 積	成 長 量	面 積	材 積	成 長 量	
人 工 林	スギ	440.42	116,451	3,812	1,006.28	313,819	7,402	1,280.33	439,821	7,568	2,974.18	1,113,144	13,294
	ヒノキ	7,163.96	1,464,756	48,478	14,436.28	3,388,789	75,747	15,797.40	4,149,135	66,550	17,324.47	4,955,059	52,406
	マツ	0.06	4	0	0.36	96	2	2.41	587	9	4.90	1,515	18
	他 針	8.24	1,316	47	7.01	1,195	36	0.43	92	1			
	人 針 計	7,612.68	1,582,527	52,337	15,449.93	3,703,899	83,188	17,080.57	4,589,634	74,128	20,303.55	6,069,718	65,718
	その他広	195.19	12,382	171	152.38	10,741	96	79.29	5,266	26	41.35	2,955	9
	クヌギ	60.38	6,234	69	36.00	3,925	32	9.86	1,091	6	2.38	283	1
	人 広 計	255.57	18,616	240	188.38	14,665	128	89.15	6,357	32	43.73	3,238	10
	人工林計	7,868.25	1,601,143	52,578	15,638.31	3,718,564	83,316	17,169.72	4,595,991	74,160	20,347.28	6,072,957	65,727
天 然 林	スギ	0.23	55	2	1.23	297	8	0.15	54	1	0.90	218	3
	ヒノキ												
	マツ	132.37	19,098	680	11,509.12	1,484,797	43,775	66.73	6,570	129	33.66	5,822	76
	他 針	6.68	1,146	37	443.52	82,659	2,550	6.44	1,307	30	31.28	7,496	104
	天 針 計	139.28	20,299	719	11,953.87	1,567,754	46,334	73.32	7,931	159	65.84	13,535	183
	その他広	2,960.02	191,475	2,582	19,556.50	1,280,648	12,376	5,051.06	360,990	1,731	9,847.97	721,826	2,608
	クヌギ	50.02	4,598	52	58.31	6,000	46	50.86	5,106	29	93.81	9,849	38
	天 広 計	3,010.04	196,074	2,634	19,614.81	1,286,647	12,422	5,101.92	366,095	1,760	9,941.78	731,675	2,646
	天然林計	3,149.32	216,373	3,354	31,568.68	2,854,401	58,755	5,175.24	374,026	1,920	10,007.62	745,210	2,830
計	スギ	440.65	116,506	3,813	1,007.51	314,116	7,410	1,280.48	439,875	7,569	2,975.08	1,113,361	13,296
	ヒノキ	7,163.96	1,464,756	48,478	14,436.28	3,388,789	75,747	15,797.40	4,149,135	66,550	17,324.47	4,955,059	52,406
	マツ	132.43	19,102	681	11,509.48	1,484,894	43,777	69.14	7,157	137	38.56	7,337	94
	他 針	14.92	2,463	84	450.53	83,854	2,587	6.87	1,398	31	31.28	7,496	104
	針葉樹計	7,751.96	1,602,826	53,056	27,403.80	5,271,652	129,521	17,153.89	4,597,566	74,288	20,369.39	6,083,253	65,901
	その他広	3,155.21	203,858	2,753	19,708.88	1,291,389	12,472	5,130.35	366,255	1,758	9,889.32	724,781	2,617
	クヌギ	110.40	10,832	122	94.31	9,924	78	60.72	6,197	35	96.19	10,132	39
	広葉樹計	3,265.61	214,690	2,875	19,803.19	1,301,313	12,550	5,191.07	372,452	1,792	9,985.51	734,914	2,656
立木地計	11,017.57	1,817,516	55,931	47,206.99	6,572,965	142,071	22,344.96	4,970,017	76,080	30,354.90	6,818,167	68,557	

単位 面積:ha 材積:m<sup>3</sup>

区分	12 齢 級			13 齢 級			14 齢 級			15 齢 級			
	面積	材積	成長量	面積	材積	成長量	面積	材積	成長量	面積	材積	成長量	
人 工 林	スギ	6,889.95	2,685,119	21,885	6,114.23	2,490,626	13,276	6,806.86	2,835,061	9,251	4,818.03	2,034,475	6,000
	ヒノキ	19,440.80	5,719,664	39,978	11,448.87	3,441,322	15,740	11,468.68	3,560,240	9,386	6,589.24	2,054,069	4,654
	マツ	2,399.10	682,597	5,295	91.53	27,761	125	353.47	111,380	321	161.98	50,201	118
	他針	7.77	1,895	11	4.94	1,375	9	0.50	130	0			
	人針計	28,737.62	9,089,275	67,170	17,659.57	5,961,084	29,151	18,629.51	6,506,812	18,958	11,569.25	4,138,745	10,771
	その他広	71.32	5,086	12	68.37	5,403	6	84.90	6,426	9	75.93	5,632	11
	クスギ	3.11	354	1	1.66	193	0	4.21	441	1	7.06	781	1
	人広計	74.43	5,440	13	70.03	5,596	6	89.11	6,867	10	82.99	6,413	12
	人工林計	28,812.05	9,094,716	67,183	17,729.60	5,966,680	29,158	18,718.62	6,513,679	18,968	11,652.24	4,145,159	10,782
天 然 林	スギ	5.56	1,886	15	1.82	629	3	3.32	1,237	4	1.97	942	2
	ヒノキ							0.13	32	0			
	マツ	1,101.09	299,292	1,998	5,045.35	1,501,679	10,308	157.03	34,758	177	121.94	27,343	156
	他針	49.91	12,616	101	492.53	118,137	301	3.10	857	3	2.95	890	2
	天針計	1,156.56	313,794	2,114	5,539.70	1,620,444	10,612	163.58	36,884	183	126.86	29,175	160
	その他広	31,824.12	2,328,186	5,305	39,958.51	2,958,088	4,017	26,561.20	2,061,786	3,330	26,180.53	2,019,963	3,351
	クスギ	173.91	17,939	41	460.48	48,149	51	896.15	94,221	142	784.45	83,627	123
	天広計	31,998.03	2,346,125	5,346	40,418.99	3,006,237	4,068	27,457.35	2,156,007	3,472	26,964.98	2,103,590	3,474
	天然林計	33,154.59	2,659,919	7,460	45,958.69	4,626,682	14,679	27,620.93	2,192,891	3,656	27,091.84	2,132,765	3,634
計	スギ	6,895.51	2,687,005	21,901	6,116.05	2,491,255	13,279	6,810.18	2,836,299	9,255	4,820.00	2,035,418	6,002
	ヒノキ	19,440.80	5,719,664	39,978	11,448.87	3,441,322	15,740	11,468.81	3,560,272	9,386	6,589.24	2,054,069	4,654
	マツ	3,500.19	981,889	7,293	5,136.88	1,529,440	10,433	510.50	146,138	498	283.92	77,544	273
	他針	57.68	14,511	112	497.47	119,512	311	3.60	987	3	2.95	890	2
	針葉樹計	29,894.18	9,403,069	69,284	23,199.27	7,581,528	39,763	18,793.09	6,543,696	19,142	11,696.11	4,167,920	10,931
	その他広	31,895.44	2,333,272	5,317	40,026.88	2,963,491	4,023	26,646.10	2,068,212	3,339	26,256.46	2,025,595	3,361
	クスギ	177.02	18,293	42	462.14	48,342	51	900.36	94,662	143	791.51	84,408	124
	広葉樹計	32,072.46	2,351,565	5,359	40,489.02	3,011,833	4,074	27,546.46	2,162,874	3,482	27,047.97	2,110,004	3,485
立木地計	61,966.64	11,754,635	74,643	63,688.29	10,593,362	43,837	46,339.55	8,706,570	22,624	38,744.08	6,277,924	14,416	

単位 面積:ha 材積:m<sup>3</sup>

区 分	16 齢 級			17 齢 級			18 齢 級			19 齢 級			
	面 積	材 積	成 長 量	面 積	材 積	成 長 量	面 積	材 積	成 長 量	面 積	材 積	成 長 量	
人 工 林	スギ	1,386.63	588,050	1,657	1,169.45	492,432	1,380	996.82	411,611	1,243	455.73	189,144	540
	ヒノキ	1,373.21	429,204	956	1,890.33	570,515	1,224	1,699.87	510,843	1,130	1,307.17	388,443	931
	マツ	16.90	4,606	6	90.23	23,389	75	24.22	8,412	20	11.33	3,420	11
	他 針							0.41	91	0			
	人 針 計	2,776.74	1,021,860	2,620	3,150.01	1,086,336	2,679	2,721.32	930,958	2,393	1,774.23	581,008	1,482
	その他広	23.19	1,894	3	14.06	1,269	2	10.43	865	1	2.99	185	0
	クヌギ	5.75	637	1	2.94	357	0	0.73	77	0	0.35	42	0
	人 広 計	28.94	2,532	4	17.00	1,626	2	11.16	942	1	3.34	227	0
	人工林計	2,805.68	1,024,391	2,624	3,167.01	1,087,963	2,681	2,732.48	931,900	2,395	1,777.57	581,234	1,482
天 然 林	スギ	0.02	8	0				7.29	2,780	5			
	ヒノキ												
	マツ	108.54	19,522	73	616.49	178,065	505	4,261.73	1,351,787	3,545	3,697.33	883,676	5,304
	他 針	0.63	152	0	20.47	5,320	8	505.23	119,015	152	24.12	6,630	30
	天 針 計	109.19	19,682	73	636.96	183,386	513	4,774.25	1,473,582	3,703	3,721.45	890,306	5,333
	その他広	15,813.36	1,232,664	2,017	13,688.25	1,055,065	1,485	22,552.84	1,702,272	1,920	8,201.82	615,685	1,043
	クヌギ	620.24	65,026	88	321.50	32,227	42	115.13	11,006	18	32.22	3,246	5
	天 広 計	16,433.60	1,297,689	2,105	14,009.75	1,087,292	1,527	22,667.97	1,713,277	1,938	8,234.04	618,932	1,048
	天然林計	16,542.79	1,317,371	2,179	14,646.71	1,270,677	2,040	27,442.22	3,186,859	5,640	11,955.49	1,509,238	6,381
計	スギ	1,386.65	588,058	1,657	1,169.45	492,432	1,380	1,004.11	414,392	1,248	455.73	189,144	540
	ヒノキ	1,373.21	429,204	956	1,890.33	570,515	1,224	1,699.87	510,843	1,130	1,307.17	388,443	931
	マツ	125.44	24,128	80	706.72	201,454	580	4,285.95	1,360,199	3,565	3,708.66	887,096	5,314
	他 針	0.63	152	0	20.47	5,320	8	505.64	119,106	152	24.12	6,630	30
	針葉樹計	2,885.93	1,041,541	2,693	3,786.97	1,269,722	3,193	7,495.57	2,404,540	6,096	5,495.68	1,471,314	6,815
	その他広	15,836.55	1,234,558	2,020	13,702.31	1,056,334	1,487	22,563.27	1,703,137	1,921	8,204.81	615,870	1,043
	クヌギ	625.99	65,663	89	324.44	32,585	42	115.86	11,082	18	32.57	3,288	5
	広葉樹計	16,462.54	1,300,221	2,109	14,026.75	1,088,918	1,529	22,679.13	1,714,219	1,939	8,237.38	619,158	1,048
立木地計	19,348.47	2,341,762	4,803	17,813.72	2,358,640	4,722	30,174.70	4,118,759	8,035	13,733.06	2,090,472	7,864	

単位 面積:ha 材積:m<sup>3</sup>

区 分	20 齡 級			21 齡 級 以 上			
	面 積	材 積	成 長 量	面 積	材 積	成 長 量	
人 工 林	スギ	370.91	150,939	453	1,372.53	549,558	1,623
	ヒノキ	578.64	177,553	433	1,716.20	511,672	1,156
	マツ	8.81	2,800	9	10.03	2,545	7
	他 針				2.22	709	3
	人 針 計	958.36	331,292	895	3,100.98	1,064,483	2,789
	その他広	0.22	18	0	3.74	263	0
	クヌギ	0.04	3		0.15	17	0
	人 広 計	0.26	21	0	3.89	279	0
	人工林計	958.62	331,313	895	3,104.87	1,064,763	2,790
天 然 林	スギ	2.51	882	2	126.18	49,606	114
	ヒノキ				0.58	165	0
	マツ	44.15	8,892	26	1,001.85	244,574	664
	他 針	0.69	205	0	121.20	28,298	44
	天 針 計	47.35	9,979	28	1,249.81	322,644	823
	その他広	1,243.55	101,899	170	5,617.74	425,525	427
	クヌギ	9.59	916	2	6.84	665	1
	天 広 計	1,253.14	102,815	172	5,624.58	426,190	428
	天然林計	1,300.49	112,794	199	6,874.39	748,833	1,251
計	スギ	373.42	151,820	455	1,498.71	599,164	1,737
	ヒノキ	578.64	177,553	433	1,716.78	511,837	1,157
	マツ	52.96	11,692	34	1,011.88	247,119	672
	他 針	0.69	205	0	123.42	29,007	47
	針葉樹計	1,005.71	341,271	922	4,350.79	1,387,127	3,612
	その他広	1,243.77	101,917	170	5,621.48	425,788	427
	クヌギ	9.63	919	2	6.99	681	1
	広葉樹計	1,253.40	102,836	172	5,628.47	426,469	429
立木地計	2,259.11	444,107	1,094	9,979.26	1,813,596	4,041	

表-6 市町村別地域森林計画対象民有林森林資源構成表

単位 面積:ha 材積:m<sup>3</sup>

市町村		岡 山 市											
		計			(旧岡山市)			(旧御津町)			(旧建部町)		
区	分	面積	材積	成長量	面積	材積	成長量	面積	材積	成長量	面積	材積	成長量
人 工 林	スギ	233.16	86,444	669	21.72	7,097	49	104.33	40,138	343	89.52	34,253	240
	ヒノキ	3,945.62	1,000,525	18,047	599.61	145,968	2,695	1,759.01	506,298	9,246	1,522.61	333,449	5,877
	マツ	215.46	46,323	626	80.13	12,021	161	26.35	5,614	79	104.16	28,161	376
	他針	6.41	1,412	27	3.90	763	22				2.51	650	5
	人針計	4,400.65	1,134,705	19,369	705.36	165,848	2,927	1,889.69	552,051	9,668	1,718.80	396,513	6,498
	その他広	94.63	5,471	120	36.58	2,020	35	35.85	2,369	54	20.28	959	30
	クヌギ	8.68	505	13	2.67	192	2	2.16	162	2	3.85	151	9
	人工林計	4,503.96	1,140,681	19,502	744.61	168,060	2,965	1,927.70	554,581	9,724	1,742.93	397,622	6,537
天 然 林	スギ												
	ヒノキ												
	マツ	2,082.27	450,613	6,171	1,469.14	279,861	4,493	212.72	52,020	533	363.16	110,647	1,061
	他針	130.07	27,918	504	117.26	24,654	478	1.74	569	3	1.74	468	3
	天針計	2,212.34	478,530	6,674	1,586.40	304,515	4,971	214.46	52,589	536	364.90	111,115	1,064
	その他広	23,719.35	1,649,469	5,580	12,281.43	835,528	3,498	4,998.68	380,189	963	3,801.27	256,884	731
	クヌギ	309.16	23,178	27	164.74	12,728	15				22.33	1,644	2
	天然林計	26,240.85	2,151,177	12,281	14,032.57	1,152,771	8,484	5,213.14	432,778	1,500	4,188.50	369,644	1,797
計	スギ	233.16	86,444	669	21.72	7,097	49	104.33	40,138	343	89.52	34,253	240
	ヒノキ	3,945.62	1,000,525	18,047	599.61	145,968	2,695	1,759.01	506,298	9,246	1,522.61	333,449	5,877
	マツ	2,297.73	496,936	6,796	1,549.27	291,881	4,653	239.07	57,634	612	467.32	138,808	1,437
	他針	136.48	29,330	531	121.16	25,417	500	1.74	569	3	4.25	1,118	8
	針葉樹計	6,612.99	1,613,235	26,043	2,291.76	470,363	7,898	2,104.15	604,639	10,204	2,083.70	507,628	7,562
	その他広	23,813.98	1,654,940	5,700	12,318.01	837,547	3,533	5,034.53	382,558	1,017	3,821.55	257,843	761
	クヌギ	317.84	23,683	40	167.41	12,921	17	2.16	162	2	26.18	1,795	11
	広葉樹計	24,131.82	1,678,623	5,739	12,485.42	850,468	3,551	5,036.69	382,720	1,019	3,847.73	259,638	772
立木地計	30,744.81	3,291,859	31,783	14,777.18	1,320,831	11,448	7,140.84	987,360	11,223	5,931.43	767,267	8,334	
竹林	1,013.63			579.25			162.66			135.99			
伐跡	29.04			5.34			3.25			16.52			
未立木地	457.19			273.69			105.15			57.27			
更新困難地	10.70			6.20			1.30			3.20			
合計	32,255.37	3,291,859	31,783	15,641.66	1,320,831	11,448	7,413.20	987,360	11,223	6,144.41	767,267	8,334	

単位 面積:ha 材積:m<sup>3</sup>

市町村		岡山市					玉野市			瀬戸内市			
		(旧瀬戸町)			(旧灘崎町)		面積	材積	成長量	計			
区分	面積	材積	成長量	面積	材積	成長量				面積	材積	成長量	面積
人工林	スギ	12.48	3,647	30	5.11	1,309	7	7.59	1,221	17	2.16	565	3
	ヒノキ	49.19	11,078	180	15.20	3,732	48	142.42	29,851	728	353.35	70,828	1,762
	マツ	4.82	528	10				37.32	3,627	54	12.63	2,038	21
	他針							1.41	209	8	1.20	222	4
	人針計	66.49	15,253	220	20.31	5,041	56	188.74	34,908	807	369.34	73,652	1,790
	その他広	1.20	76	1	0.72	48	0	413.50	20,230	541	29.56	1,577	33
	クヌギ							10.46	498	20	0.23	12	0
	人広計	1.20	76	1	0.72	48	0	423.96	20,728	561	29.79	1,589	33
	人工林計	67.69	15,328	221	21.03	5,089	56	612.70	55,636	1,368	399.13	75,240	1,823
天然林	スギ							0.58	83	2			
	ヒノキ												
	マツ	33.47	7,142	74	3.78	943	10	405.38	28,780	926	1,092.33	134,497	4,224
	他針	9.33	2,226	20				4.46	916	27	399.89	73,606	2,264
	天針計	42.80	9,368	94	3.78	943	10	410.42	29,780	955	1,492.22	208,102	6,488
	その他広	1,925.89	128,270	274	712.08	48,598	114	4,574.23	303,258	1,544	2,952.89	190,817	1,171
	クヌギ	94.27	6,713	8	27.82	2,093	1	11.06	843	1	78.09	5,538	5
	天広計	2,020.16	134,982	283	739.90	50,691	115	4,585.29	304,100	1,545	3,030.98	196,354	1,176
天然林計	2,062.96	144,351	376	743.68	51,634	124	4,995.71	333,880	2,500	4,523.20	404,457	7,664	
計	スギ	12.48	3,647	30	5.11	1,309	7	8.17	1,304	19	2.16	565	3
	ヒノキ	49.19	11,078	180	15.20	3,732	48	142.42	29,851	728	353.35	70,828	1,762
	マツ	38.29	7,670	84	3.78	943	10	442.70	32,407	980	1,104.96	136,534	4,246
	他針	9.33	2,226	20				5.87	1,125	36	401.09	73,828	2,267
	針葉樹計	109.29	24,621	314	24.09	5,984	65	599.16	64,688	1,762	1,861.56	281,754	8,278
	その他広	1,927.09	128,346	275	712.80	48,646	114	4,987.73	323,488	2,085	2,982.45	192,393	1,204
	クヌギ	94.27	6,713	8	27.82	2,093	1	21.52	1,341	20	78.32	5,550	5
	広葉樹計	2,021.36	135,058	283	740.62	50,739	115	5,009.25	324,829	2,105	3,060.77	197,943	1,209
立木地計	2,130.65	159,679	597	764.71	56,723	180	5,608.41	389,517	3,867	4,922.33	479,697	9,487	
竹林	65.95			69.78			104.06			151.59			
伐跡	3.55			0.38			4.14			4.23			
未立木地	17.93			3.15			92.13			27.10			
更新困難地							11.15			26.37			
合計	2,218.08	159,679	597	838.02	56,723	180	5,819.89	389,517	3,867	5,131.62	479,697	9,487	

単位 面積:ha 材積:m<sup>3</sup>

市町村		瀬戸内市									吉備中央町		
		(旧牛窓町)			(旧邑久町)			(旧長船町)			計		
区分		面積	材積	成長量	面積	材積	成長量	面積	材積	成長量	面積	材積	成長量
人工林	スギ	0.26	44	0	1.24	277	2	0.66	244	1	309.48	114,348	760
	ヒノキ	52.22	10,740	250	237.15	47,261	1,177	63.98	12,826	336	4,104.51	1,072,506	15,447
	マツ				12.60	2,031	21	0.03	6	0	130.08	24,172	290
	他針	0.20	20	1	1.00	202	2				0.15	59	0
	人針計	52.68	10,804	251	251.99	49,771	1,202	64.67	13,076	337	4,544.22	1,211,085	16,496
	その他広	7.66	384	9	11.99	588	15	9.91	604	9	41.21	2,036	61
	クヌギ	0.23	12	0							1.66	88	4
	人広計	7.89	396	9	11.99	588	15	9.91	604	9	42.87	2,124	64
	人工林計	60.57	11,201	260	263.98	50,359	1,217	74.58	13,681	346	4,587.09	1,213,209	16,561
天然林	スギ										0.19	47	0
	ヒノキ												
	マツ	242.51	33,912	1,097	579.80	60,826	1,892	270.02	39,758	1,235	4,295.78	912,152	10,791
	他針	57.41	10,017	304	213.87	38,978	1,172	128.61	24,611	788	7.03	1,344	21
	天針計	299.92	43,929	1,402	793.67	99,804	3,064	398.63	64,369	2,023	4,303.00	913,543	10,812
	その他広	511.24	31,586	208	1,622.28	103,759	665	819.37	55,472	298	8,667.32	666,531	1,456
	クヌギ	14.26	929	3	63.75	4,603	2	0.08	5		69.71	6,376	25
	天広計	525.50	32,515	211	1,686.03	108,362	666	819.45	55,477	298	8,737.03	672,907	1,481
天然林計	825.42	76,444	1,613	2,479.70	208,166	3,730	1,218.08	119,847	2,321	13,040.03	1,586,450	12,293	
計	スギ	0.26	44	0	1.24	277	2	0.66	244	1	309.67	114,395	760
	ヒノキ	52.22	10,740	250	237.15	47,261	1,177	63.98	12,826	336	4,104.51	1,072,506	15,447
	マツ	242.51	33,912	1,097	592.40	62,857	1,913	270.05	39,765	1,235	4,425.86	936,324	11,080
	他針	57.61	10,036	305	214.87	39,180	1,174	128.61	24,611	788	7.18	1,403	22
	針葉樹計	352.60	54,733	1,653	1,045.66	149,575	4,266	463.30	77,446	2,359	8,847.22	2,124,628	27,308
	その他広	518.90	31,970	217	1,634.27	104,346	680	829.28	56,076	307	8,708.53	668,567	1,517
	クヌギ	14.49	941	3	63.75	4,603	2	0.08	5		71.37	6,464	28
	広葉樹計	533.39	32,911	221	1,698.02	108,950	681	829.36	56,082	307	8,779.90	675,031	1,545
立木地計	885.99	87,644	1,873	2,743.68	258,525	4,947	1,292.66	133,527	2,667	17,627.12	2,799,659	28,853	
竹林	28.80			77.68			45.11			197.39			
伐跡	2.08			1.21			0.94			33.75			
未立木地	13.09			8.61			5.40			80.59			
更新困難地				26.33			0.04			1.11			
合計	929.96	87,644	1,873	2,857.51	258,525	4,947	1,344.15	133,527	2,667	17,939.96	2,799,659	28,853	

単位 面積:ha 材積:m<sup>3</sup>

市町村		吉備中央町						備前県民局(岡山地域)計			備前市		
		(旧加茂川町)			(旧賀陽町)						計		
区分		面積	材積	成長量	面積	材積	成長量	面積	材積	成長量	面積	材積	成長量
人工林	スギ	267.17	104,605	658	42.31	9,743	102	552.39	202,578	1,449	105.75	35,231	218
	ヒノキ	2,444.88	746,150	10,310	1,659.63	326,357	5,137	8,545.90	2,173,710	35,983	2,037.79	498,961	9,096
	マツ	72.15	16,153	220	57.93	8,019	70	395.49	76,160	991	12.09	1,356	41
	他針	0.15	59	0				9.17	1,902	39	10.98	1,705	75
	人針計	2,784.35	866,967	11,188	1,759.87	344,118	5,308	9,502.95	2,454,350	38,462	2,166.61	537,254	9,430
	その他広	31.17	1,246	57	10.04	790	4	578.90	29,313	754	165.75	9,514	121
	クヌギ	1.48	73	4	0.18	15	0	21.03	1,104	37	0.04	3	
	人広計	32.65	1,319	60	10.22	805	4	599.93	30,417	791	165.79	9,517	121
	人工林計	2,817.00	868,286	11,248	1,770.09	344,923	5,312	10,102.88	2,484,767	39,253	2,332.40	546,771	9,550
天然林	スギ				0.19	47	0	0.77	130	2			
	ヒノキ												
	マツ	1,421.17	394,782	4,048	2,874.61	517,369	6,743	7,875.76	1,526,041	22,111	3,954.06	411,395	10,491
	他針	0.14	58	0	6.89	1,286	21	541.45	103,784	2,816	6.34	1,880	13
	天針計	1,421.31	394,840	4,048	2,881.69	518,703	6,764	8,417.98	1,629,956	24,930	3,960.40	413,275	10,504
	その他広	5,150.66	420,427	813	3,516.66	246,104	643	39,913.79	2,810,075	9,751	12,533.65	820,176	4,860
	クヌギ	1.17	89		68.54	6,287	25	468.02	35,934	57	0.31	23	0
	天然林計	6,573.14	815,356	4,861	6,466.89	771,094	7,432	48,799.79	4,475,965	34,738	16,494.36	1,233,474	15,363
計	スギ	267.17	104,605	658	42.50	9,790	102	553.16	202,708	1,451	105.75	35,231	218
	ヒノキ	2,444.88	746,150	10,310	1,659.63	326,357	5,137	8,545.90	2,173,710	35,983	2,037.79	498,961	9,096
	マツ	1,493.32	410,936	4,268	2,932.54	525,388	6,813	8,271.25	1,602,202	23,102	3,966.15	412,751	10,532
	他針	0.29	117	1	6.89	1,286	21	550.62	105,686	2,855	17.32	3,585	88
	針葉樹計	4,205.66	1,261,807	15,236	4,641.56	862,821	12,072	17,920.93	4,084,306	63,391	6,127.01	950,529	19,933
	その他広	5,181.83	421,673	870	3,526.70	246,894	647	40,492.69	2,839,388	10,505	12,699.40	829,691	4,980
	クヌギ	2.65	162	4	68.72	6,302	25	489.05	37,038	94	0.35	26	0
	広葉樹計	5,184.48	421,835	873	3,595.42	253,196	672	40,981.74	2,876,426	10,599	12,699.75	829,716	4,980
立木地計	9,390.14	1,683,642	16,109	8,236.98	1,116,017	12,744	58,902.67	6,960,732	73,990	18,826.76	1,780,245	24,914	
竹林	131.11			66.28			1,466.67			94.92			
伐跡	23.51			10.24			71.16			27.41			
未立木地	37.82			42.77			657.01			52.22			
更新困難地	0.46			0.65			49.33			21.99			
合計	9,583.04	1,683,642	16,109	8,356.92	1,116,017	12,744	61,146.84	6,960,732	73,990	19,023.30	1,780,245	24,914	

単位 面積:ha 材積:m<sup>3</sup>

市町村		備前市									赤磐市		
		(旧備前市)			(旧日生町)			(旧吉永町)			計		
区分		面積	材積	成長量	面積	材積	成長量	面積	材積	成長量	面積	材積	成長量
人工林	スギ	21.50	7,005	41	0.03	6	0	84.22	28,221	177	59.53	20,841	180
	ヒノキ	282.83	67,512	1,128	49.34	9,101	275	1,705.62	422,348	7,693	1,833.66	428,408	9,819
	マツ	9.45	836	34	0.41	43	0	2.23	477	7	70.60	7,751	192
	他針	7.59	1,138	36	1.20	294	8	2.19	274	32	2.28	769	4
	人針計	321.37	76,490	1,239	50.98	9,444	283	1,794.26	451,320	7,907	1,966.07	457,769	10,196
	その他広	126.05	7,314	78	18.60	1,003	15	21.10	1,197	28	52.72	2,891	75
	クヌギ	0.04	3								1.94	137	2
	人広計	126.09	7,317	78	18.60	1,003	15	21.10	1,197	28	54.66	3,028	77
	人工林計	447.46	83,807	1,317	69.58	10,447	298	1,815.36	452,517	7,935	2,020.73	460,797	10,273
天然林	スギ										0.46	161	1
	ヒノキ												
	マツ	2,702.73	274,853	6,908	595.22	45,791	1,142	656.11	90,751	2,441	2,421.90	397,263	12,054
	他針	1.59	273	6				4.75	1,606	7	1.69	389	10
	天針計	2,704.32	275,126	6,914	595.22	45,791	1,142	660.86	92,358	2,448	2,424.05	397,813	12,066
	その他広	6,407.26	402,058	2,618	1,437.76	88,015	759	4,688.63	330,103	1,483	7,601.59	527,337	3,053
	クヌギ	0.12	9		0.19	13	0				53.84	4,058	6
	天広計	6,407.38	402,067	2,618	1,437.95	88,028	759	4,688.63	330,103	1,483	7,655.43	531,395	3,059
天然林計	9,111.70	677,193	9,531	2,033.17	133,820	1,901	5,349.49	422,461	3,931	10,079.48	929,208	15,125	
計	スギ	21.50	7,005	41	0.03	6	0	84.22	28,221	177	59.99	21,001	182
	ヒノキ	282.83	67,512	1,128	49.34	9,101	275	1,705.62	422,348	7,693	1,833.66	428,408	9,819
	マツ	2,712.18	275,688	6,942	595.63	45,834	1,142	658.34	91,229	2,448	2,492.50	405,015	12,247
	他針	9.18	1,411	42	1.20	294	8	6.94	1,880	38	3.97	1,158	15
	針葉樹計	3,025.69	351,616	8,153	646.20	55,235	1,425	2,455.12	543,678	10,355	4,390.12	855,582	22,262
	その他広	6,533.31	409,372	2,695	1,456.36	89,018	775	4,709.73	331,300	1,510	7,654.31	530,228	3,128
	クヌギ	0.16	12		0.19	13	0				55.78	4,196	8
	広葉樹計	6,533.47	409,384	2,695	1,456.55	89,031	775	4,709.73	331,300	1,510	7,710.09	534,423	3,136
立木地計	9,559.16	761,000	10,848	2,102.75	144,267	2,200	7,164.85	874,978	11,866	12,100.21	1,390,005	25,398	
竹林	50.92			8.60			35.40			294.60			
伐跡	2.56			0.08			24.77			31.17			
未立木地	31.47			5.65			15.10			99.08			
更新困難地	3.95			9.77			8.27			2.23			
合計	9,648.06	761,000	10,848	2,126.85	144,267	2,200	7,248.39	874,978	11,866	12,527.29	1,390,005	25,398	

単位 面積:ha 材積:m<sup>3</sup>

市町村		赤 磐 市											
		(旧山陽町)			(旧赤坂町)			(旧熊山町)			(旧吉井町)		
区 分		面 積	材 積	成 長 量	面 積	材 積	成 長 量	面 積	材 積	成 長 量	面 積	材 積	成 長 量
人 工 林	スギ	2.13	577	5	2.61	761	5	3.40	807	4	51.39	18,697	166
	ヒノキ	162.20	40,466	935	365.90	92,099	2,141	41.29	8,853	200	1,264.27	286,991	6,543
	マツ				2.76	515	8	5.43	706	10	62.41	6,530	175
	他 針	0.96	314	2							1.32	455	2
	人針計	165.29	41,356	943	371.27	93,375	2,153	50.12	10,365	213	1,379.39	312,673	6,886
	その他広	3.68	249	0	14.53	790	27	3.68	230	3	30.83	1,622	45
	クヌギ										1.94	137	2
	人広計	3.68	249	0	14.53	790	27	3.68	230	3	32.77	1,760	47
	人工林計	168.97	41,605	943	385.80	94,164	2,181	53.80	10,595	216	1,412.16	314,433	6,933
天 然 林	スギ										0.46	161	1
	ヒノキ												
	マツ	325.17	52,210	1,704	436.05	65,184	2,224	741.87	106,315	3,247	918.81	173,553	4,879
	他 針				0.06	17	0				1.63	372	10
	天針計	325.17	52,210	1,704	436.11	65,201	2,225	741.87	106,315	3,247	920.90	174,086	4,890
	その他広	789.00	56,091	263	1,599.49	112,075	689	1,581.05	100,580	720	3,632.05	258,591	1,381
	クヌギ	2.49	197	0	6.86	563	1	12.09	883	1	32.40	2,414	4
	天広計	791.49	56,288	263	1,606.35	112,638	690	1,593.14	101,464	721	3,664.45	261,005	1,385
天然林計	1,116.66	108,499	1,967	2,042.46	177,839	2,915	2,335.01	207,779	3,968	4,585.35	435,092	6,276	
計	スギ	2.13	577	5	2.61	761	5	3.40	807	4	51.85	18,857	167
	ヒノキ	162.20	40,466	935	365.90	92,099	2,141	41.29	8,853	200	1,264.27	286,991	6,543
	マツ	325.17	52,210	1,704	438.81	65,699	2,232	747.30	107,021	3,257	981.22	180,084	5,054
	他 針	0.96	314	2	0.06	17	0				2.95	827	12
	針葉樹計	490.46	93,567	2,647	807.38	158,575	4,378	791.99	116,680	3,460	2,300.29	486,759	11,776
	その他広	792.68	56,340	263	1,614.02	112,865	716	1,584.73	100,810	723	3,662.88	260,213	1,426
	クヌギ	2.49	197	0	6.86	563	1	12.09	883	1	34.34	2,552	6
	広葉樹計	795.17	56,537	263	1,620.88	113,428	717	1,596.82	101,694	724	3,697.22	262,765	1,432
立木地計	1,285.63	150,104	2,910	2,428.26	272,003	5,095	2,388.81	218,374	4,184	5,997.51	749,524	13,209	
竹 林	46.34			75.17			66.06			107.03			
伐 跡	1.77			2.91			4.54			21.95			
未立木地	15.71			15.51			43.55			24.31			
更新困難地							1.36			0.87			
合 計	1,349.45	150,104	2,910	2,521.85	272,003	5,095	2,504.32	218,374	4,184	6,151.67	749,524	13,209	

単位 面積:ha 材積:m<sup>3</sup>

市町村		和 気 町									備前県民局(東備地域) 計		
		計			(旧佐伯町)			(旧和気町)					
区 分		面 積	材 積	成 長 量	面 積	材 積	成 長 量	面 積	材 積	成 長 量	面 積	材 積	成 長 量
人 工 林	スギ	25.96	7,649	72	10.05	3,058	22	15.91	4,591	50	191.24	63,721	470
	ヒノキ	656.25	164,263	3,485	334.27	88,216	1,816	321.98	76,047	1,669	4,527.70	1,091,632	22,400
	マツ	7.11	832	22	3.64	548	14	3.47	284	8	89.80	9,939	255
	他 針										13.26	2,474	79
	人針計	689.32	172,743	3,579	347.96	91,821	1,852	341.36	80,922	1,726	4,822.00	1,167,766	23,204
	その他広	40.31	2,442	48	8.37	533	11	31.94	1,909	36	258.78	14,847	244
	クヌギ										1.98	140	2
	人広計	40.31	2,442	48	8.37	533	11	31.94	1,909	36	260.76	14,987	246
	人工林計	729.63	175,185	3,626	356.33	92,354	1,864	373.30	82,831	1,763	5,082.76	1,182,753	23,450
天 然 林	スギ										0.46	161	1
	ヒノキ												
	マツ	2,272.08	291,620	7,716	750.00	120,860	3,469	1,522.08	170,761	4,248	8,648.04	1,100,279	30,262
	他 針	14.09	3,240	83	0.53	94	3	13.56	3,146	80	22.12	5,509	106
	天針計	2,286.17	294,861	7,799	750.53	120,954	3,472	1,535.64	173,907	4,328	8,670.62	1,105,949	30,369
	その他広	6,070.54	435,774	2,340	2,542.76	190,215	926	3,527.78	245,559	1,414	26,205.78	1,783,288	10,252
	クヌギ	201.31	16,151	22	201.31	16,151	22				255.46	20,232	28
	天広計	6,271.85	451,925	2,362	2,744.07	206,366	948	3,527.78	245,559	1,414	26,461.24	1,803,520	10,281
天然林計	8,558.02	746,786	10,162	3,494.60	327,320	4,419	5,063.42	419,466	5,742	35,131.86	2,909,468	40,650	
計	スギ	25.96	7,649	72	10.05	3,058	22	15.91	4,591	50	191.70	63,882	471
	ヒノキ	656.25	164,263	3,485	334.27	88,216	1,816	321.98	76,047	1,669	4,527.70	1,091,632	22,400
	マツ	2,279.19	292,452	7,738	753.64	121,407	3,482	1,525.55	171,044	4,256	8,737.84	1,110,218	30,517
	他 針	14.09	3,240	83	0.53	94	3	13.56	3,146	80	35.38	7,983	185
	針葉樹計	2,975.49	467,604	11,378	1,098.49	212,775	5,324	1,877.00	254,829	6,054	13,492.62	2,273,715	53,573
	その他広	6,110.85	438,216	2,388	2,551.13	190,747	937	3,559.72	247,469	1,450	26,464.56	1,798,134	10,496
	クヌギ	201.31	16,151	22	201.31	16,151	22				257.44	20,372	31
	広葉樹計	6,312.16	454,367	2,410	2,752.44	206,899	959	3,559.72	247,469	1,450	26,722.00	1,818,507	10,527
立木地計	9,287.65	921,971	13,788	3,850.93	419,673	6,283	5,436.72	502,298	7,505	40,214.62	4,092,222	64,100	
竹 林	107.45			61.64			45.81			496.97			
伐 跡	27.37			12.23			15.14			85.95			
未立木地	30.70			11.84			18.86			182.00			
更新困難地	18.37			2.93			15.44			42.59			
合 計	9,471.54	921,971	13,788	3,939.57	419,673	6,283	5,531.97	502,298	7,505	41,022.13	4,092,222	64,100	

単位 面積:ha 材積:m<sup>3</sup>

市町村		備前県民局計			倉敷市								
					計			(旧倉敷市)			(旧船穂町)		
区分	面積	材積	成長量	面積	材積	成長量	面積	材積	成長量	面積	材積	成長量	
人工林	スギ	743.63	266,299	1,918	8.93	2,027	24	5.55	1,268	15			
	ヒノキ	13,073.60	3,265,342	58,383	134.03	26,055	353	69.85	14,387	157	0.31	64	
	マツ	485.29	86,099	1,246	41.27	2,653	87	36.55	2,353	74			
	他針	22.43	4,377	119	1.42	271	4	1.01	180	4			
	人針計	14,324.95	3,622,116	61,666	185.65	31,005	468	112.96	18,187	250	0.31	64	
	その他広	837.68	44,160	998	87.14	4,651	47	86.99	4,640	47			
	クヌギ	23.01	1,244	39	2.11	130	1	0.66					
	人広計	860.69	45,404	1,037	89.25	4,781	48	87.65	4,640	47			
	人工林計	15,185.64	3,667,520	62,702	274.90	35,786	516	200.61	22,827	297	0.31	64	
天然林	スギ	1.23	291	4									
	ヒノキ												
	マツ	16,523.80	2,626,320	52,373	520.90	92,145	459	380.17	61,819	302	2.05	707	
	他針	563.57	109,293	2,922	85.23	18,550	55	83.72	18,192	54	0.21	49	
	天針計	17,088.60	2,735,905	55,299	606.13	110,695	514	463.89	80,010	357	2.26	756	
	その他広	66,119.57	4,593,362	20,004	7,932.12	519,052	816	6,424.05	416,989	724	88.10	6,231	
	クヌギ	723.48	56,166	85	95.25	7,636	27	43.91	3,339	12			
	天広計	66,843.05	4,649,528	20,089	8,027.37	526,689	844	6,467.96	420,328	736	88.10	6,231	
天然林計	83,931.65	7,385,433	75,388	8,633.50	637,384	1,357	6,931.85	500,339	1,093	90.36	6,987		
計	スギ	744.86	266,590	1,922	8.93	2,027	24	5.55	1,268	15			
	ヒノキ	13,073.60	3,265,342	58,383	134.03	26,055	353	69.85	14,387	157	0.31	64	
	マツ	17,009.09	2,712,419	53,619	562.17	94,798	546	416.72	64,171	377	2.05	707	
	他針	586.00	113,670	3,041	86.65	18,821	59	84.73	18,372	58	0.21	49	
	針葉樹計	31,413.55	6,358,021	116,965	791.78	141,700	982	576.85	98,197	607	2.57	820	
	その他広	66,957.25	4,637,522	21,001	8,019.26	523,703	863	6,511.04	421,629	772	88.10	6,231	
	クヌギ	746.49	57,410	124	97.36	7,766	28	44.57	3,339	12			
	広葉樹計	67,703.74	4,694,932	21,125	8,116.62	531,470	891	6,555.61	424,968	783	88.10	6,231	
立木地計	99,117.29	11,052,953	138,090	8,908.40	673,170	1,873	7,132.46	523,166	1,390	90.67	7,052		
竹林	1,963.64			344.29			213.35			8.50			
伐跡	157.11			25.11			16.84			1.65			
未立木地	839.01			355.02			298.05			5.94			
更新困難地	91.92			2.55			2.35						
合計	102,168.97	11,052,953	138,090	9,635.37	673,170	1,873	7,663.05	523,166	1,390	106.76	7,052		

単位 面積:ha 材積:m<sup>3</sup>

市町村		倉敷市 (旧真備町)			総社市 (旧総社市)								
		面積	材積	成長量	計			(旧総社市)			(旧山手村)		
区分	面積				材積	成長量	面積	材積	成長量	面積	材積	成長量	面積
人工林	スギ	3.38	759	9	84.20	24,536	171	82.06	24,032	167	0.17	35	1
	ヒノキ	63.87	11,604	195	1,174.72	207,632	4,253	1,136.10	200,940	4,134	9.69	1,639	32
	マツ	4.72	300	13	6.09	980	8	5.48	866	7	0.61	114	1
	他針	0.41	91	0	0.88	132	5	0.88	132	5			
	人針計	72.38	12,754	217	1,265.89	233,281	4,437	1,224.52	225,970	4,312	10.47	1,787	33
	その他広	0.15	11		64.20	4,001	67	63.50	3,952	67			
	クヌギ	1.45	130	1	0.18	13	0	0.18	13	0			
	人広計	1.60	141	1	64.38	4,014	67	63.68	3,965	67			
	人工林計	73.98	12,895	218	1,330.27	237,295	4,504	1,288.20	229,935	4,379	10.47	1,787	33
天然林	スギ												
	ヒノキ												
	マツ	138.68	29,619	154	1,520.73	295,352	1,111	1,430.92	277,650	1,042	71.58	14,963	60
	他針	1.30	309	0	102.81	21,121	50	63.08	13,309	28	37.51	7,379	20
	天針計	139.98	29,928	154	1,623.54	316,473	1,161	1,494.00	290,958	1,070	109.09	22,342	80
	その他広	1,419.97	95,832	88	9,880.44	643,619	737	9,170.93	604,232	676	363.07	19,535	36
	クヌギ	51.34	4,297	16	7.74	559	1	7.64	552	1	0.10	6	0
	天広計	1,471.31	100,129	103	9,888.18	644,178	738	9,178.57	604,785	678	363.17	19,541	36
天然林計	1,611.29	130,058	258	11,511.72	960,651	1,900	10,672.57	895,743	1,748	472.26	41,883	117	
計	スギ	3.38	759	9	84.20	24,536	171	82.06	24,032	167	0.17	35	1
	ヒノキ	63.87	11,604	195	1,174.72	207,632	4,253	1,136.10	200,940	4,134	9.69	1,639	32
	マツ	143.40	29,919	166	1,526.82	296,332	1,119	1,436.40	278,516	1,049	72.19	15,077	61
	他針	1.71	401	0	103.69	21,253	55	63.96	13,441	33	37.51	7,379	20
	針葉樹計	212.36	42,682	371	2,889.43	549,754	5,598	2,718.52	516,928	5,383	119.56	24,129	113
	その他広	1,420.12	95,843	88	9,944.64	647,620	804	9,234.43	608,184	743	363.07	19,535	36
	クヌギ	52.79	4,427	16	7.92	572	2	7.82	566	2	0.10	6	0
	広葉樹計	1,472.91	100,270	104	9,952.56	648,192	805	9,242.25	608,750	745	363.17	19,541	36
立木地計	1,685.27	142,952	475	12,841.99	1,197,946	6,403	11,960.77	1,125,678	6,128	482.73	43,670	150	
竹林	122.44			290.82			263.95			9.95			
伐跡	6.62			77.48			77.22			0.09			
未立木地	51.03			58.16			49.95			6.22			
更新困難地	0.20			1.92			1.62			0.22			
合計	1,865.56	142,952	475	13,270.37	1,197,946	6,403	12,353.51	1,125,678	6,128	499.21	43,670	150	

単位 面積:ha 材積:m<sup>3</sup>

市町村		総社市 (旧清音村)			早島町			備中県民局(倉敷地域)計			笠岡市		
		面積	材積	成長量	面積	材積	成長量	面積	材積	成長量	面積	材積	成長量
人工林	スギ	1.97	470	3				93.13	26,563	195	10.76	2,404	28
	ヒノキ	28.93	5,054	88	0.05	11	0	1,308.80	233,698	4,607	113.62	22,188	383
	マツ							47.36	3,633	95	38.50	7,651	74
	他針							2.30	403	9	4.73	1,092	6
	人針計	30.90	5,524	91	0.05	11	0	1,451.59	264,297	4,905	167.61	33,336	490
	その他広	0.70	49	0	4.70	204	5	156.04	8,855	119	82.54	4,833	86
	クヌギ							2.29	144	1	0.83	65	1
	人広計	0.70	49	0	4.70	204	5	158.33	8,999	120	83.37	4,898	86
	人工林計	31.60	5,573	91	4.75	215	5	1,609.92	273,296	5,025	250.98	38,233	577
天然林	スギ												
	ヒノキ												
	マツ	18.23	2,739	9	2.33	631	3	2,043.96	388,128	1,573	720.68	126,524	447
	他針	2.22	433	1				188.04	39,671	105	405.04	91,552	156
	天針計	20.45	3,173	11	2.33	631	3	2,232.00	427,799	1,678	1,125.72	218,076	603
	その他広	346.44	19,852	24	54.12	3,942	3	17,866.68	1,166,614	1,556	3,489.36	236,453	178
	クヌギ							102.99	8,195	29			
	天広計	346.44	19,852	24	54.12	3,942	3	17,969.67	1,174,809	1,585	3,489.36	236,453	178
天然林計	366.89	23,025	35	56.45	4,573	6	20,201.67	1,602,608	3,263	4,615.08	454,530	781	
計	スギ	1.97	470	3				93.13	26,563	195	10.76	2,404	28
	ヒノキ	28.93	5,054	88	0.05	11	0	1,308.80	233,698	4,607	113.62	22,188	383
	マツ	18.23	2,739	9	2.33	631	3	2,091.32	391,761	1,668	759.18	134,175	521
	他針	2.22	433	1				190.34	40,074	113	409.77	92,644	161
	針葉樹計	51.35	8,697	102	2.38	642	3	3,683.59	692,096	6,583	1,293.33	251,412	1,093
	その他広	347.14	19,901	24	58.82	4,146	8	18,022.72	1,175,469	1,675	3,571.90	241,286	264
	クヌギ							105.28	8,339	30	0.83	65	1
	広葉樹計	347.14	19,901	24	58.82	4,146	8	18,128.00	1,183,808	1,705	3,572.73	241,351	264
立木地計	398.49	28,598	126	61.20	4,788	11	21,811.59	1,875,904	8,288	4,866.06	492,763	1,357	
竹林	16.92			5.60			640.71			101.26			
伐跡	0.17			0.42			103.01			5.82			
未立木地	1.99			2.45			415.63			57.74			
更新困難地	0.08						4.47			7.69			
合計	417.65	28,598	126	69.67	4,788	11	22,975.41	1,875,904	8,288	5,038.57	492,763	1,357	

単位 面積:ha 材積:m<sup>3</sup>

市町村		井 原 市											
		計			(旧井原市)			(旧美星町)			(旧芳井町)		
区	分	面 積	材 積	成 長 量	面 積	材 積	成 長 量	面 積	材 積	成 長 量	面 積	材 積	成 長 量
人 工 林	スギ	506.12	171,530	932	34.73	11,175	56	71.60	27,012	154	399.79	133,343	722
	ヒノキ	1,833.06	371,088	7,009	376.87	85,108	1,279	555.55	96,923	2,476	900.64	189,058	3,255
	マツ	118.34	24,433	224	5.59	1,040	18	66.59	14,004	126	46.16	9,389	81
	他針												
	人針計	2,457.52	567,051	8,166	417.19	97,324	1,352	693.74	137,938	2,756	1,346.59	331,789	4,058
	その他広	60.33	4,995	31	7.13	540	3	3.64	226	5	49.56	4,229	23
	クヌギ	2.17	183	1	0.11			0.34	24	0	1.72	159	1
	人広計	62.50	5,178	32	7.24	540	3	3.98	250	6	51.28	4,388	24
	人工林計	2,520.02	572,229	8,198	424.43	97,863	1,355	697.72	138,189	2,761	1,397.87	336,177	4,082
天 然 林	スギ												
	ヒノキ												
	マツ	1,510.95	454,568	1,982	186.02	50,127	252	872.10	276,650	1,167	452.83	127,791	563
	他針	214.25	55,232	158	121.56	31,716	90	79.53	20,270	61	13.16	3,246	7
	天針計	1,725.20	509,800	2,140	307.58	81,844	342	951.63	296,920	1,228	465.99	131,037	570
	その他広	10,977.89	913,069	963	3,892.32	336,170	424	2,919.79	237,123	217	4,165.78	339,776	323
	クヌギ	1.16	126	1				0.36	37	0	0.80	88	0
	天広計	10,979.05	913,195	964	3,892.32	336,170	424	2,920.15	237,160	217	4,166.58	339,865	323
天然林計	12,704.25	1,422,996	3,104	4,199.90	418,014	766	3,871.78	534,080	1,445	4,632.57	470,901	894	
計	スギ	506.12	171,530	932	34.73	11,175	56	71.60	27,012	154	399.79	133,343	722
	ヒノキ	1,833.06	371,088	7,009	376.87	85,108	1,279	555.55	96,923	2,476	900.64	189,058	3,255
	マツ	1,629.29	479,002	2,206	191.61	51,168	270	938.69	290,654	1,293	498.99	137,179	643
	他針	214.25	55,232	158	121.56	31,716	90	79.53	20,270	61	13.16	3,246	7
	針葉樹計	4,182.72	1,076,852	10,306	724.77	179,167	1,694	1,645.37	434,858	3,984	1,812.58	462,826	4,628
	その他広	11,038.22	918,064	994	3,899.45	336,710	426	2,923.43	237,349	222	4,215.34	344,005	346
	クヌギ	3.33	309	2	0.11			0.70	61	0	2.52	247	1
	広葉樹計	11,041.55	918,373	996	3,899.56	336,710	426	2,924.13	237,410	223	4,217.86	344,253	348
立木地計	15,224.27	1,995,224	11,302	4,624.33	515,877	2,120	4,569.50	672,269	4,207	6,030.44	807,078	4,976	
竹 林	359.32			102.89			55.57			200.86			
伐 跡	95.30			20.33			41.81			33.16			
未立木地	124.51			36.63			61.05			26.83			
更新困難地	0.35			0.16			0.12			0.07			
合 計	15,803.75	1,995,224	11,302	4,784.34	515,877	2,120	4,728.05	672,269	4,207	6,291.36	807,078	4,976	

単位 面積:ha 材積:m<sup>3</sup>

市町村		浅口市											
		計			(旧金光町)			(旧鴨方町)			(旧寄島町)		
区分		面積	材積	成長量	面積	材積	成長量	面積	材積	成長量	面積	材積	成長量
人工林	スギ	2.59	568	7	0.18	37	1	2.24	488	6	0.17	43	0
	ヒノキ	77.42	13,208	373	12.12	2,171	51	64.67	10,912	319	0.63	125	3
	マツ	0.05	9	0	0.05	9	0						
	他針												
	人針計	80.06	13,785	379	12.35	2,217	51	66.91	11,401	325	0.80	167	3
	その他広	15.96	982	15	4.74	314	4	8.47	530	7	2.75	139	4
	クヌギ												
	人広計	15.96	982	15	4.74	314	4	8.47	530	7	2.75	139	4
	人工林計	96.02	14,768	395	17.09	2,531	55	75.38	11,931	332	3.55	306	7
天然林	スギ												
	ヒノキ												
	マツ	447.81	105,795	446	162.69	35,072	151	277.28	68,755	285	7.84	1,968	10
	他針	9.18	2,209	3	0.56	136	0	5.32	1,248	1	3.30	825	1
	天針計	456.99	108,004	449	163.25	35,209	151	282.60	70,003	286	11.14	2,793	11
	その他広	2,166.72	155,239	190	552.49	40,176	24	1,370.62	97,451	54	243.61	17,612	112
	クヌギ												
	天広計	2,166.72	155,239	190	552.49	40,176	24	1,370.62	97,451	54	243.61	17,612	112
	天然林計	2,623.71	263,243	639	715.74	75,384	176	1,653.22	167,454	340	254.75	20,404	123
計	スギ	2.59	568	7	0.18	37	1	2.24	488	6	0.17	43	0
	ヒノキ	77.42	13,208	373	12.12	2,171	51	64.67	10,912	319	0.63	125	3
	マツ	447.86	105,805	446	162.74	35,082	151	277.28	68,755	285	7.84	1,968	10
	他針	9.18	2,209	3	0.56	136	0	5.32	1,248	1	3.30	825	1
	針葉樹計	537.05	121,790	828	175.60	37,426	203	349.51	81,404	612	11.94	2,960	14
	その他広	2,182.68	156,221	205	557.23	40,489	28	1,379.09	97,982	61	246.36	17,750	116
	クヌギ												
	広葉樹計	2,182.68	156,221	205	557.23	40,489	28	1,379.09	97,982	61	246.36	17,750	116
立木地計	2,719.73	278,011	1,033	732.83	77,915	231	1,728.60	179,385	673	258.30	20,710	130	
竹林	53.81			21.32			30.51			1.98			
伐跡	22.71			2.00			20.71						
未立木地	24.04			4.57			17.76			1.71			
更新困難地	0.23						0.03			0.20			
合計	2,820.52	278,011	1,033	760.72	77,915	231	1,797.61	179,385	673	262.19	20,710	130	

単位 面積:ha 材積:m<sup>3</sup>

市町村		里庄町			矢掛町			備中県民局(井笠地域) 計			高梁市		
		面積	材積	成長量	面積	材積	成長量	面積	材積	成長量	面積	材積	成長量
人 工 林	スギ	0.22	52	0	15.39	4,171	39	535.08	178,724	1,006	1,793.03	653,128	4,911
	ヒノキ	2.44	516	5	722.27	129,592	3,018	2,748.81	536,593	10,788	7,177.91	1,653,691	26,373
	マツ	6.41	1,033	9	21.10	2,479	19	184.40	35,606	327	209.44	62,258	501
	他針							4.73	1,092	6	0.08	24	0
	人針計	9.07	1,600	15	758.76	136,242	3,076	3,473.02	752,015	12,126	9,180.46	2,369,101	31,785
	その他広	3.61	225	3	10.64	777	2	173.08	11,812	137	99.91	4,896	183
	クヌギ				1.21	91	1	4.21	339	3	28.80	2,059	130
	人広計	3.61	225	3	11.85	868	3	177.29	12,151	139	128.71	6,955	313
	人工林計	12.68	1,826	17	770.61	137,110	3,079	3,650.31	764,166	12,266	9,309.17	2,376,056	32,098
天 然 林	スギ										0.24	17	0
	ヒノキ												
	マツ	80.97	18,409	88	315.31	79,970	341	3,075.72	785,266	3,304	3,166.17	1,159,783	5,649
	他針	35.76	8,372	11	269.26	65,449	109	933.49	222,814	436	12.03	2,998	19
	天針計	116.73	26,781	99	584.57	145,419	450	4,009.21	1,008,080	3,741	3,178.44	1,162,798	5,668
	その他広	246.15	16,829	76	4,186.57	310,996	217	21,066.69	1,632,586	1,624	27,921.38	2,134,146	4,797
	クヌギ							1.16	126	1	458.08	47,927	79
	天広計	246.15	16,829	76	4,186.57	310,996	217	21,067.85	1,632,712	1,624	28,379.46	2,182,074	4,877
天然林計	362.88	43,609	175	4,771.14	456,415	667	25,077.06	2,640,792	5,365	31,557.90	3,344,872	10,545	
計	スギ	0.22	52	0	15.39	4,171	39	535.08	178,724	1,006	1,793.27	653,145	4,911
	ヒノキ	2.44	516	5	722.27	129,592	3,018	2,748.81	536,593	10,788	7,177.91	1,653,691	26,373
	マツ	87.38	19,441	97	336.41	82,449	360	3,260.12	820,872	3,631	3,375.61	1,222,041	6,150
	他針	35.76	8,372	11	269.26	65,449	109	938.22	223,906	442	12.11	3,022	19
	針葉樹計	125.80	28,381	114	1,343.33	281,661	3,526	7,482.23	1,760,095	15,867	12,358.90	3,531,900	37,453
	その他広	249.76	17,054	78	4,197.21	311,773	219	21,239.77	1,644,398	1,760	28,021.29	2,139,043	4,980
	クヌギ				1.21	91	1	5.37	465	3	486.88	49,986	209
	広葉樹計	249.76	17,054	78	4,198.42	311,864	220	21,245.14	1,644,863	1,764	28,508.17	2,189,028	5,190
立木地計	375.56	45,435	192	5,541.75	593,525	3,746	28,727.37	3,404,958	17,631	40,867.07	5,720,928	42,642	
竹林	4.08			60.75			579.22			504.60			
伐跡	0.42			41.22			165.47			195.97			
未立木地	3.29			68.36			277.94			148.15			
更新困難地				0.14			8.41			8.40			
合計	383.35	45,435	192	5,712.22	593,525	3,746	29,758.41	3,404,958	17,631	41,724.19	5,720,928	42,642	

単位 面積:ha 材積:m<sup>3</sup>

市町村		高 梁 市											
		(旧高梁市)			(旧有漢町)			(旧成羽町)			(旧川上町)		
区 分		面 積	材 積	成 長 量	面 積	材 積	成 長 量	面 積	材 積	成 長 量	面 積	材 積	成 長 量
人 工 林	スギ	421.77	130,697	978	61.74	20,212	165	258.76	75,186	627	432.64	145,316	1,243
	ヒノキ	2,352.75	549,062	8,934	892.33	228,654	2,778	989.42	174,043	3,399	1,442.26	336,543	5,821
	マツ	110.56	26,512	208	15.93	3,027	26	53.19	22,615	175	20.11	7,064	62
	他 針	0.08	24	0									
	人針計	2,885.16	706,296	10,120	970.00	251,892	2,968	1,301.37	271,844	4,200	1,895.01	488,923	7,125
	その他広	23.06	1,349	28	18.82	702	84	13.20	463	17	13.10	661	18
	クヌギ	3.61	253	15	7.05	115	94	2.85	268	4	9.61	906	10
	人広計	26.67	1,601	43	25.87	816	178	16.05	731	21	22.71	1,566	28
	人工林計	2,911.83	707,897	10,163	995.87	252,709	3,146	1,317.42	272,575	4,221	1,917.72	490,489	7,153
天 然 林	スギ							0.22	9	0			
	ヒノキ												
	マツ	1,645.88	609,784	3,271	193.05	57,015	314	462.64	190,710	962	478.32	174,559	655
	他 針	3.02	664	3	0.20	68	0	1.83	490	5	5.46	1,360	10
	天針計	1,648.90	610,448	3,274	193.25	57,083	314	464.69	191,210	968	483.78	175,920	665
	その他広	11,794.83	896,728	2,144	1,881.12	176,584	163	4,688.24	319,960	779	4,543.87	346,175	805
	クヌギ	374.05	39,204	41	83.39	8,652	38				0.51	60	0
	天広計	12,168.88	935,932	2,185	1,964.51	185,237	201	4,688.24	319,960	779	4,544.38	346,235	805
天然林計	13,817.78	1,546,380	5,459	2,157.76	242,320	515	5,152.93	511,170	1,746	5,028.16	522,155	1,471	
計	スギ	421.77	130,697	978	61.74	20,212	165	258.98	75,195	627	432.64	145,316	1,243
	ヒノキ	2,352.75	549,062	8,934	892.33	228,654	2,778	989.42	174,043	3,399	1,442.26	336,543	5,821
	マツ	1,756.44	636,296	3,480	208.98	60,042	340	515.83	213,325	1,137	498.43	181,623	717
	他 針	3.10	688	3	0.20	68	0	1.83	490	5	5.46	1,360	10
	針葉樹計	4,534.06	1,316,744	13,394	1,163.25	308,975	3,282	1,766.06	463,054	5,168	2,378.79	664,843	7,791
	その他広	11,817.89	898,076	2,172	1,899.94	177,286	248	4,701.44	320,423	796	4,556.97	346,836	823
	クヌギ	377.66	39,457	56	90.44	8,767	132	2.85	268	4	10.12	966	10
	広葉樹計	12,195.55	937,533	2,228	1,990.38	186,053	380	4,704.29	320,691	800	4,567.09	347,802	833
立木地計	16,729.61	2,254,277	15,622	3,153.63	495,028	3,662	6,470.35	783,745	5,967	6,945.88	1,012,644	8,624	
竹 林	251.33			35.45			58.86			87.35			
伐 跡	36.74			18.76			17.06			16.52			
未立木地	61.09			15.72			27.74			26.64			
更新困難地	0.89			0.55			1.14			1.58			
合 計	17,079.66	2,254,277	15,622	3,224.11	495,028	3,662	6,575.15	783,745	5,967	7,077.97	1,012,644	8,624	

単位 面積:ha 材積:m<sup>3</sup>

市町村		高 梁 市			備中県民局(高梁地域) 計			新 見 市					
		(旧備中町)						計			(旧新見市)		
区 分		面 積	材 積	成 長 量	面 積	材 積	成 長 量	面 積	材 積	成 長 量	面 積	材 積	成 長 量
人 工 林	スギ	618.12	281,718	1,898	1,793.03	653,128	4,911	7,905.93	3,119,507	25,216	3,878.77	1,603,375	12,382
	ヒノキ	1,501.15	365,389	5,442	7,177.91	1,653,691	26,373	22,987.77	6,663,026	82,864	8,627.24	2,692,719	31,178
	マツ	9.65	3,039	31	209.44	62,258	501	521.62	203,392	1,318	257.44	108,590	697
	他針				0.08	24	0	0.98	268	2	0.95	257	2
	人針計	2,128.92	650,146	7,371	9,180.46	2,369,101	31,785	31,416.30	9,986,193	109,400	12,764.40	4,404,941	44,259
	その他広	31.73	1,722	36	99.91	4,896	183	261.75	15,208	563	58.75	4,295	73
	クヌギ	5.68	517	7	28.80	2,059	130	71.05	6,426	154	18.25	2,013	19
	人広計	37.41	2,240	43	128.71	6,955	313	332.80	21,634	717	77.00	6,308	92
	人工林計	2,166.33	652,386	7,414	9,309.17	2,376,056	32,098	31,749.10	10,007,827	110,117	12,841.40	4,411,249	44,351
天 然 林	スギ	0.02	8	0	0.24	17	0	0.85	379	2	0.76	379	2
	ヒノキ												
	マツ	386.28	127,715	446	3,166.17	1,159,783	5,649	1,225.69	489,991	2,426	703.81	296,457	1,485
	他針	1.52	416	1	12.03	2,998	19	1.40	477	4	0.75	259	1
	天針計	387.82	128,138	447	3,178.44	1,162,798	5,668	1,227.94	490,847	2,432	705.32	297,096	1,488
	その他広	5,013.32	394,699	906	27,921.38	2,134,146	4,797	24,644.52	2,106,607	4,970	12,040.07	1,061,047	2,246
	クヌギ	0.13	11	0	458.08	47,927	79	473.14	56,835	73	418.79	49,992	65
	天広計	5,013.45	394,710	906	28,379.46	2,182,074	4,877	25,117.66	2,163,442	5,044	12,458.86	1,111,039	2,311
天然林計	5,401.27	522,848	1,353	31,557.90	3,344,872	10,545	26,345.60	2,654,289	7,475	13,164.18	1,408,135	3,799	
計	スギ	618.14	281,726	1,898	1,793.27	653,145	4,911	7,906.78	3,119,886	25,218	3,879.53	1,603,754	12,384
	ヒノキ	1,501.15	365,389	5,442	7,177.91	1,653,691	26,373	22,987.77	6,663,026	82,864	8,627.24	2,692,719	31,178
	マツ	395.93	130,754	477	3,375.61	1,222,041	6,150	1,747.31	693,383	3,745	961.25	405,048	2,182
	他針	1.52	416	1	12.11	3,022	19	2.38	745	5	1.70	516	3
	針葉樹計	2,516.74	778,284	7,818	12,358.90	3,531,900	37,453	32,644.24	10,477,040	111,832	13,469.72	4,702,036	45,747
	その他広	5,045.05	396,422	942	28,021.29	2,139,043	4,980	24,906.27	2,121,815	5,533	12,098.82	1,065,342	2,319
	クヌギ	5.81	528	7	486.88	49,986	209	544.19	63,261	227	437.04	52,005	84
	広葉樹計	5,050.86	396,950	949	28,508.17	2,189,028	5,190	25,450.46	2,185,076	5,760	12,535.86	1,117,347	2,403
立木地計	7,567.60	1,175,234	8,767	40,867.07	5,720,928	42,642	58,094.70	12,662,116	117,592	26,005.58	5,819,384	48,150	
竹 林	71.61			504.60			272.73			116.61			
伐 跡	106.89			195.97			522.75			156.55			
未立木地	16.96			148.15			236.85			157.71			
更新困難地	4.24			8.40			28.62			14.14			
合 計	7,767.30	1,175,234	8,767	41,724.19	5,720,928	42,642	59,155.65	12,662,116	117,592	26,450.59	5,819,384	48,150	

単位 面積:ha 材積:m<sup>3</sup>

市町村		新見市											
		(旧大佐町)			(旧神郷町)			(旧哲多町)			(旧哲西町)		
区分		面積	材積	成長量	面積	材積	成長量	面積	材積	成長量	面積	材積	成長量
人 工 林	スギ	1,400.79	571,597	4,827	1,774.20	647,548	5,510	449.10	159,293	1,362	403.07	137,695	1,134
	ヒノキ	4,154.64	1,259,576	14,868	4,660.55	1,225,880	15,325	2,584.04	645,909	10,520	2,961.30	838,941	10,973
	マツ	97.98	32,463	152	59.87	26,661	138	59.95	19,815	178	46.38	15,863	153
	他針	0.03	12	0									
	人針計	5,653.44	1,863,647	19,848	6,494.62	1,900,089	20,973	3,093.09	825,017	12,060	3,410.75	992,498	12,260
	その他広	123.40	6,722	341	16.55	977	26	24.70	1,201	50	38.35	2,013	73
	クヌギ	24.95	1,941	68	18.11	1,663	29	2.96	336	4	6.78	473	34
	人広計	148.35	8,663	409	34.66	2,640	54	27.66	1,537	54	45.13	2,486	107
	人工林計	5,801.79	1,872,311	20,257	6,529.28	1,902,729	21,027	3,120.75	826,554	12,114	3,455.88	994,984	12,368
天 然 林	スギ										0.09		
	ヒノキ												
	マツ	149.28	58,816	215	22.41	10,568	51	276.71	95,745	539	73.48	28,404	136
	他針	0.57	195	2				0.08	23	0			
	天針計	149.85	59,011	217	22.41	10,568	51	276.79	95,768	539	73.57	28,404	136
	その他広	2,662.36	234,878	531	3,187.03	254,303	726	4,701.79	380,044	956	2,053.27	176,335	511
	クヌギ	1.25	151	0	2.42	271					50.68	6,421	8
	天広計	2,663.61	235,029	531	3,189.45	254,574	726	4,701.79	380,044	956	2,103.95	182,756	519
天然林計	2,813.46	294,039	748	3,211.86	265,142	777	4,978.58	475,813	1,496	2,177.52	211,160	655	
計	スギ	1,400.79	571,597	4,827	1,774.20	647,548	5,510	449.10	159,293	1,362	403.16	137,695	1,134
	ヒノキ	4,154.64	1,259,576	14,868	4,660.55	1,225,880	15,325	2,584.04	645,909	10,520	2,961.30	838,941	10,973
	マツ	247.26	91,279	367	82.28	37,230	189	336.66	115,560	718	119.86	44,267	289
	他針	0.60	206	2				0.08	23	0			
	針葉樹計	5,803.29	1,922,658	20,065	6,517.03	1,910,658	21,024	3,369.88	920,786	12,599	3,484.32	1,020,902	12,396
	その他広	2,785.76	241,600	871	3,203.58	255,280	752	4,726.49	381,245	1,007	2,091.62	178,347	584
	クヌギ	26.20	2,092	68	20.53	1,934	29	2.96	336	4	57.46	6,894	42
	広葉樹計	2,811.96	243,692	940	3,224.11	257,214	781	4,729.45	381,581	1,011	2,149.08	185,241	626
立木地計	8,615.25	2,166,350	21,005	9,741.14	2,167,872	21,805	8,099.33	1,302,367	13,610	5,633.40	1,206,144	13,023	
竹林	21.16			42.06			40.86			52.04			
伐跡	34.66			128.96			157.02			45.56			
未立木地	32.74			13.35			28.45			4.60			
更新困難地	5.77			4.95			2.54			1.22			
合計	8,709.58	2,166,350	21,005	9,930.46	2,167,872	21,805	8,328.20	1,302,367	13,610	5,736.82	1,206,144	13,023	

単位 面積:ha 材積:m<sup>3</sup>

市町村		備中県民局(新見地域)計			備中県民局計			津山市					
								計			(旧津山市)		
区分		面積	材積	成長量	面積	材積	成長量	面積	材積	成長量	面積	材積	成長量
人工林	スギ	7,905.93	3,119,507	25,216	10,327.17	3,977,922	31,327	4,886.18	1,991,662	11,652	509.27	192,284	1,086
	ヒノキ	22,987.77	6,663,026	82,864	34,223.29	9,087,008	124,632	13,655.45	3,692,952	40,662	3,299.18	849,543	11,478
	マツ	521.62	203,392	1,318	962.82	304,889	2,241	319.68	93,547	633	7.65	1,981	14
	他針	0.98	268	2	8.09	1,787	16	0.53	33	4	0.32	23	2
	人針計	31,416.30	9,986,193	109,400	45,521.37	13,371,606	158,216	18,861.84	5,778,193	52,950	3,816.42	1,043,831	12,580
	その他広	261.75	15,208	563	690.78	40,771	1,002	656.33	30,827	1,388	280.38	12,433	643
	クヌギ	71.05	6,426	154	106.35	8,968	287	40.30	2,899	118	12.67	929	41
	人広計	332.80	21,634	717	797.13	49,739	1,289	696.63	33,726	1,506	293.05	13,362	684
	人工林計	31,749.10	10,007,827	110,117	46,318.50	13,421,345	159,505	19,558.47	5,811,920	54,457	4,109.47	1,057,193	13,264
天然林	スギ	0.85	379	2	1.09	397	2	8.28	3,038	11	3.49	1,318	4
	ヒノキ												
	マツ	1,225.69	489,991	2,426	9,511.54	2,823,168	12,952	365.65	99,415	554	229.81	57,380	331
	他針	1.40	477	4	1,134.96	265,960	564	11.40	3,511	22	8.58	2,775	14
	天針計	1,227.94	490,847	2,432	10,647.59	3,089,525	13,518	385.33	105,965	587	241.88	61,473	350
	その他広	24,644.52	2,106,607	4,970	91,499.27	7,039,954	12,947	10,466.41	781,520	1,874	4,721.41	344,053	868
	クヌギ	473.14	56,835	73	1,035.37	113,082	182	15.83	1,738	3	0.79	90	0
	天広計	25,117.66	2,163,442	5,044	92,534.64	7,153,036	13,129	10,482.24	783,258	1,877	4,722.20	344,144	868
天然林計	26,345.60	2,654,289	7,475	103,182.23	10,242,561	26,647	10,867.57	889,223	2,464	4,964.08	405,616	1,218	
計	スギ	7,906.78	3,119,886	25,218	10,328.26	3,978,318	31,329	4,894.46	1,994,700	11,663	512.76	193,602	1,090
	ヒノキ	22,987.77	6,663,026	82,864	34,223.29	9,087,008	124,632	13,655.45	3,692,952	40,662	3,299.18	849,543	11,478
	マツ	1,747.31	693,383	3,745	10,474.36	3,128,057	15,194	685.33	192,962	1,187	237.46	59,361	345
	他針	2.38	745	5	1,143.05	267,748	580	11.93	3,545	26	8.90	2,797	16
	針葉樹計	32,644.24	10,477,040	111,832	56,168.96	16,461,131	171,734	19,247.17	5,884,158	53,537	4,058.30	1,105,304	12,930
	その他広	24,906.27	2,121,815	5,533	92,190.05	7,080,725	13,949	11,122.74	812,347	3,262	5,001.79	356,487	1,511
	クヌギ	544.19	63,261	227	1,141.72	122,050	469	56.13	4,637	121	13.46	1,020	41
	広葉樹計	25,450.46	2,185,076	5,760	93,331.77	7,202,775	14,419	11,178.87	816,984	3,384	5,015.25	357,506	1,552
立木地計	58,094.70	12,662,116	117,592	149,500.73	23,663,906	186,153	30,426.04	6,701,142	56,921	9,073.55	1,462,810	14,482	
竹林	272.73			1,997.26			478.11			341.84			
伐跡	522.75			987.20			144.87			52.26			
未立木地	236.85			1,078.57			438.06			142.10			
更新困難地	28.62			49.90			3.79			1.02			
合計	59,155.65	12,662,116	117,592	153,613.66	23,663,906	186,153	31,490.87	6,701,142	56,921	9,610.77	1,462,810	14,482	

単位 面積:ha 材積:m<sup>3</sup>

市町村		津山市											
		(旧加茂町)			(旧阿波村)			(旧勝北町)			(旧久米町)		
区分		面積	材積	成長量	面積	材積	成長量	面積	材積	成長量	面積	材積	成長量
人 工 林	スギ	2,527.96	1,052,473	5,989	1,551.29	623,513	3,918	112.98	48,707	266	184.68	74,684	394
	ヒノキ	6,121.33	1,747,272	18,041	1,356.05	381,657	3,872	853.77	233,535	2,474	2,025.12	480,944	4,797
	マツ	273.74	79,730	566	16.05	5,100	15	12.28	3,538	20	9.96	3,198	19
	他針							0.21	11	1			
	人針計	8,923.03	2,879,475	24,595	2,923.39	1,010,270	7,805	979.24	285,791	2,760	2,219.76	558,827	5,210
	その他広	244.06	12,147	529	29.35	1,228	61	70.02	3,583	107	32.52	1,436	49
	クヌギ	18.38	1,304	54				4.53	387	11	4.72	280	13
	人広計	262.44	13,450	583	29.35	1,228	61	74.55	3,970	118	37.24	1,716	62
	人工林計	9,185.47	2,892,925	25,178	2,952.74	1,011,497	7,866	1,053.79	289,761	2,878	2,257.00	560,542	5,272
天 然 林	スギ	3.90	1,325	5	0.89	396	1						
	ヒノキ												
	マツ	53.30	16,164	105	2.15	640	4	9.49	2,858	16	70.90	22,373	97
	他針	0.11	32	0	0.59	154	1	1.69	484	4	0.43	67	3
	天針計	57.31	17,520	111	3.63	1,189	6	11.18	3,342	20	71.33	22,441	100
	その他広	2,082.07	169,388	346	733.14	61,729	104	507.03	37,910	105	2,422.76	168,439	452
	クヌギ	0.25	35	0							14.79	1,613	3
	天然林計	2,139.63	186,942	457	736.77	62,918	110	518.21	41,253	125	2,508.88	192,493	555
計	スギ	2,531.86	1,053,798	5,994	1,552.18	623,909	3,919	112.98	48,707	266	184.68	74,684	394
	ヒノキ	6,121.33	1,747,272	18,041	1,356.05	381,657	3,872	853.77	233,535	2,474	2,025.12	480,944	4,797
	マツ	327.04	95,894	671	18.20	5,740	19	21.77	6,396	36	80.86	25,571	116
	他針	0.11	32	0	0.59	154	1	1.90	495	5	0.43	67	3
	針葉樹計	8,980.34	2,896,995	24,706	2,927.02	1,011,459	7,812	990.42	289,133	2,780	2,291.09	581,267	5,310
	その他広	2,326.13	181,535	875	762.49	62,957	164	577.05	41,494	212	2,455.28	169,876	501
	クヌギ	18.63	1,338	54				4.53	387	11	19.51	1,893	15
	広葉樹計	2,344.76	182,873	929	762.49	62,957	164	581.58	41,881	223	2,474.79	171,768	516
立木地計	11,325.10	3,079,868	25,634	3,689.51	1,074,416	7,976	1,572.00	331,014	3,003	4,765.88	753,035	5,826	
竹林	31.44			5.61			9.25			89.97			
伐跡	52.92			0.23			15.63			23.83			
未立木地	148.09			96.51			22.32			29.04			
更新困難地	0.54						2.06			0.17			
合計	11,558.09	3,079,868	25,634	3,791.86	1,074,416	7,976	1,621.26	331,014	3,003	4,908.89	753,035	5,826	

単位 面積:ha 材積:m<sup>3</sup>

市町村		鏡野町											
		計			(旧富村)			(旧奥津町)			(旧上斎原村)		
区分		面積	材積	成長量	面積	材積	成長量	面積	材積	成長量	面積	材積	成長量
人工林	スギ	6,165.50	2,338,360	16,655	1,212.25	500,640	3,690	2,302.57	818,529	5,795	1,512.75	569,940	4,513
	ヒノキ	14,804.29	4,127,219	45,863	2,895.47	846,993	9,015	5,281.83	1,417,805	15,486	2,105.50	589,248	8,344
	マツ	499.52	137,180	820	23.68	5,813	33	342.65	89,962	600	106.98	34,305	143
	他針	0.04	3	0				0.04	3	0			
	人針計	21,469.35	6,602,762	63,339	4,131.40	1,353,446	12,739	7,927.09	2,326,299	21,881	3,725.23	1,193,493	13,001
	その他広	196.59	9,830	391	36.43	1,996	69	86.72	4,128	192	15.60	884	26
	クヌギ	24.96	2,081	71	6.43	623	14	10.89	903	32			
	人広計	221.55	11,911	462	42.86	2,619	82	97.61	5,032	224	15.60	884	26
	人工林計	21,690.90	6,614,673	63,800	4,174.26	1,356,065	12,821	8,024.70	2,331,330	22,105	3,740.83	1,194,377	13,027
天然林	スギ	39.90	15,710	48	0.20	86	1				39.70	15,624	47
	ヒノキ												
	マツ	72.78	19,713	112	4.40	490	2	15.03	4,023	20	11.20	3,208	19
	他針	6.19	1,829	12	0.03	9	0	3.11	793	6			
	天針計	118.87	37,253	172	4.63	585	2	18.14	4,817	26	50.90	18,833	67
	その他広	9,010.09	730,185	1,400	1,495.89	124,353	219	2,712.09	211,979	471	2,396.14	204,812	338
	クヌギ	38.49	4,703	7	10.33	1,234	2	10.67	1,261	2	0.91	105	0
	天広計	9,048.58	734,887	1,407	1,506.22	125,588	221	2,722.76	213,239	473	2,397.05	204,918	338
天然林計	9,167.45	772,140	1,579	1,510.85	126,173	224	2,740.90	218,056	499	2,447.95	223,750	404	
計	スギ	6,205.40	2,354,070	16,703	1,212.45	500,726	3,691	2,302.57	818,529	5,795	1,552.45	585,564	4,561
	ヒノキ	14,804.29	4,127,219	45,863	2,895.47	846,993	9,015	5,281.83	1,417,805	15,486	2,105.50	589,248	8,344
	マツ	572.30	156,893	932	28.08	6,302	35	357.68	93,986	620	118.18	37,513	163
	他針	6.23	1,832	13	0.03	9	0	3.15	796	7			
	針葉樹計	21,588.22	6,640,014	63,510	4,136.03	1,354,031	12,741	7,945.23	2,331,115	21,907	3,776.13	1,212,326	13,068
	その他広	9,206.68	740,015	1,791	1,532.32	126,349	288	2,798.81	216,107	663	2,411.74	205,696	363
	クヌギ	63.45	6,784	78	16.76	1,857	16	21.56	2,164	34	0.91	105	0
	広葉樹計	9,270.13	746,798	1,869	1,549.08	128,207	304	2,820.37	218,271	698	2,412.65	205,801	363
立木地計	30,858.35	7,386,813	65,379	5,685.11	1,482,237	13,045	10,765.60	2,549,386	22,605	6,188.78	1,418,127	13,431	
竹林	173.19			15.06			35.25			2.63			
伐跡	261.34			56.99			146.43			10.95			
未立木地	531.21			62.18			197.22			183.75			
更新困難地	17.63			2.35			12.81			0.88			
合計	31,841.72	7,386,813	65,379	5,821.69	1,482,237	13,045	11,157.31	2,549,386	22,605	6,386.99	1,418,127	13,431	

単位 面積:ha 材積:m<sup>3</sup>

市町村		鏡野町			久米南町			美咲町					
		(旧鏡野町)						計			(旧中央町)		
区分		面積	材積	成長量	面積	材積	成長量	面積	材積	成長量	面積	材積	成長量
人 工 林	スギ	1,137.93	449,251	2,657	64.59	16,441	139	388.19	140,241	738	48.81	15,489	56
	ヒノキ	4,521.49	1,273,173	13,018	1,552.51	337,623	4,859	5,100.78	1,158,919	13,489	1,708.93	398,115	4,835
	マツ	26.21	7,100	43	63.06	15,286	100	60.31	17,309	133	1.70	432	5
	他針							1.82	449	4	0.44	79	3
	人針計	5,685.63	1,729,524	15,718	1,680.16	369,350	5,098	5,551.10	1,316,919	14,363	1,759.88	414,114	4,899
	その他広	57.84	2,822	104	11.90	537	10	38.20	1,613	50	5.61	205	14
	クヌギ	7.64	555	25	0.69	56	1	6.52	450	8	1.36	96	2
	人広計	65.48	3,377	129	12.59	593	10	44.72	2,064	59	6.97	301	17
	人工林計	5,751.11	1,732,901	15,847	1,692.75	369,943	5,108	5,595.82	1,318,982	14,422	1,766.85	414,415	4,916
天 然 林	スギ												
	ヒノキ							0.13	32	0			
	マツ	42.15	11,992	71	247.89	68,665	280	353.76	102,633	386	82.13	20,972	68
	他針	3.05	1,026	6	4.25	903	11	0.91	244	1	0.34	88	0
	天針計	45.20	13,019	77	252.14	69,568	290	354.80	102,909	387	82.47	21,059	68
	その他広	2,405.97	189,041	372	2,969.00	175,802	399	8,393.81	536,065	1,242	2,048.36	133,830	293
	クヌギ	16.58	2,102	3	0.10	9	0	326.98	34,159	58			
	天広計	2,422.55	191,143	375	2,969.10	175,811	399	8,720.79	570,225	1,300	2,048.36	133,830	293
天然林計	2,467.75	204,162	451	3,221.24	245,379	690	9,075.59	673,134	1,687	2,130.83	154,889	362	
計	スギ	1,137.93	449,251	2,657	64.59	16,441	139	388.19	140,241	738	48.81	15,489	56
	ヒノキ	4,521.49	1,273,173	13,018	1,552.51	337,623	4,859	5,100.91	1,158,951	13,489	1,708.93	398,115	4,835
	マツ	68.36	19,092	114	310.95	83,951	380	414.07	119,942	519	83.83	21,403	73
	他針	3.05	1,026	6	4.25	903	11	2.73	693	5	0.78	166	3
	針葉樹計	5,730.83	1,742,543	15,795	1,932.30	438,918	5,388	5,905.90	1,419,828	14,750	1,842.35	435,173	4,967
	その他広	2,463.81	191,862	476	2,980.90	176,339	409	8,432.01	537,679	1,293	2,053.97	134,034	308
	クヌギ	24.22	2,657	28	0.79	65	1	333.50	34,610	66	1.36	96	2
	広葉樹計	2,488.03	194,520	504	2,981.69	176,404	410	8,765.51	572,289	1,359	2,055.33	134,131	310
立木地計	8,218.86	1,937,063	16,299	4,913.99	615,322	5,798	14,671.41	1,992,116	16,109	3,897.68	569,304	5,277	
竹林	120.25			108.30			397.28			150.18			
伐跡	46.97			29.13			67.62			18.72			
未立木地	88.06			56.35			314.53			82.69			
更新困難地	1.59			1.08			6.46			1.08			
合計	8,475.73	1,937,063	16,299	5,108.85	615,322	5,798	15,457.30	1,992,116	16,109	4,150.35	569,304	5,277	

単位 面積:ha 材積:m<sup>3</sup>

市町村		美 咲 町						美作県民局(津山地域) 計			真 庭 市		
		(旧旭町)			(旧柵原町)						計		
区 分		面 積	材 積	成長量	面 積	材 積	成長量	面 積	材 積	成長量	面 積	材 積	成長量
人 工 林	スギ	297.08	109,909	563	42.30	14,843	119	11,504.46	4,486,704	29,184	7,517.72	3,181,518	16,110
	ヒノキ	1,992.92	435,062	5,108	1,398.93	325,743	3,546	35,113.03	9,316,713	104,872	25,412.05	6,661,694	59,370
	マツ	46.66	14,067	103	11.95	2,810	25	942.57	263,322	1,686	503.72	151,375	768
	他針	0.37	87	0	1.01	283	1	2.39	485	8	1.37	253	20
	人針計	2,337.03	559,126	5,774	1,454.19	343,679	3,691	47,562.45	14,067,224	135,750	33,434.86	9,994,840	76,268
	その他広	23.38	942	31	9.21	466	5	903.02	42,807	1,839	346.25	19,581	599
	クヌギ	2.81	201	4	2.35	153	2	72.47	5,487	198	141.01	11,257	317
	人広計	26.19	1,143	35	11.56	619	6	975.49	48,294	2,037	487.26	30,838	915
	人工林計	2,363.22	560,269	5,809	1,465.75	344,298	3,697	48,537.94	14,115,518	137,787	33,922.12	10,025,678	77,183
天 然 林	スギ							48.18	18,749	59	1.56	670	2
	ヒノキ	0.13	32	0				0.13	32	0			
	マツ	114.18	37,786	132	157.45	43,875	186	1,040.08	290,427	1,332	681.16	201,921	1,066
	他針				0.57	156	1	22.75	6,487	46	12.32	3,398	5
	天針計	114.31	37,818	132	158.02	44,032	187	1,111.14	315,694	1,436	695.04	205,989	1,074
	その他広	3,311.05	202,293	406	3,034.40	199,943	543	30,839.31	2,223,572	4,916	21,694.88	1,822,833	4,745
	クヌギ	27.78	2,796	5	299.20	31,364	53	381.40	40,609	68	1,339.40	151,210	318
	天広計	3,338.83	205,089	411	3,333.60	231,307	596	31,220.71	2,264,181	4,984	23,034.28	1,974,043	5,063
天然林計	3,453.14	242,907	543	3,491.62	275,338	783	32,331.85	2,579,875	6,420	23,729.32	2,180,032	6,136	
計	スギ	297.08	109,909	563	42.30	14,843	119	11,552.64	4,505,453	29,243	7,519.28	3,182,187	16,112
	ヒノキ	1,993.05	435,094	5,108	1,398.93	325,743	3,546	35,113.16	9,316,745	104,872	25,412.05	6,661,694	59,370
	マツ	160.84	51,854	235	169.40	46,685	211	1,982.65	553,749	3,017	1,184.88	353,297	1,834
	他針	0.37	87	0	1.58	440	2	25.14	6,972	54	13.69	3,651	25
	針葉樹計	2,451.34	596,944	5,906	1,612.21	387,710	3,878	48,673.59	14,382,918	137,186	34,129.90	10,200,829	77,341
	その他広	3,334.43	203,235	437	3,043.61	200,409	548	31,742.33	2,266,380	6,754	22,041.13	1,842,414	5,344
	クヌギ	30.59	2,997	9	301.55	31,516	55	453.87	46,095	266	1,480.41	162,467	634
	広葉樹計	3,365.02	206,232	446	3,345.16	231,926	602	32,196.20	2,312,475	7,021	23,521.54	2,004,881	5,978
立木地計	5,816.36	803,176	6,352	4,957.37	619,636	4,480	80,869.79	16,695,393	144,207	57,651.44	12,205,710	83,319	
竹 林	186.18			60.92			1,156.88			336.62			
伐 跡	30.12			18.78			502.96			376.94			
未立木地	173.93			57.91			1,340.15			360.95			
更新困難地	2.31			3.07			28.96			76.13			
合 計	6,208.90	803,176	6,352	5,098.05	619,636	4,480	83,898.74	16,695,393	144,207	58,802.08	12,205,710	83,319	

単位 面積:ha 材積:m<sup>3</sup>

市町村		真庭市											
		(旧北房町)			(旧勝山町)			(旧落合町)			(旧湯原町)		
区分		面積	材積	成長量	面積	材積	成長量	面積	材積	成長量	面積	材積	成長量
人 工 林	スギ	166.49	61,382	381	1,989.98	900,676	4,497	685.66	285,182	1,191	1,363.17	595,623	2,955
	ヒノキ	1,460.39	379,683	3,507	5,816.00	1,444,352	13,539	5,511.65	1,449,358	10,911	4,163.29	1,140,806	10,116
	マツ	38.70	10,372	84	66.42	20,512	122	52.88	15,055	85	72.68	21,781	105
	他針				0.71	22	18				0.41	165	0
	人針計	1,665.58	451,437	3,972	7,873.11	2,365,562	18,176	6,250.19	1,749,594	12,187	5,599.55	1,758,375	13,177
	その他広	16.89	1,637	9	87.03	4,046	161	56.18	3,149	92	38.26	2,214	77
	クヌギ	1.40	132	1	49.06	3,977	99	21.62	1,660	53	4.76	369	11
	人広計	18.29	1,769	10	136.09	8,023	260	77.80	4,809	145	43.02	2,584	88
	人工林計	1,683.87	453,206	3,982	8,009.20	2,373,585	18,436	6,327.99	1,754,403	12,332	5,642.57	1,760,959	13,265
天 然 林	スギ	0.02	8	0	1.39	607	1						
	ヒノキ												
	マツ	313.51	86,993	522	25.94	8,388	32	186.45	58,462	262	11.83	3,923	13
	他針	0.25	54	0				3.28	789	3			
	天針計	313.78	87,055	522	27.33	8,995	33	189.73	59,251	265	11.83	3,923	13
	その他広	2,969.38	277,823	280	2,199.20	178,829	648	4,039.69	309,423	904	3,933.04	337,825	974
	クヌギ	65.02	6,635	29	808.28	90,427	196	224.67	25,205	36	0.40	46	0
	天広計	3,034.40	284,457	309	3,007.48	269,255	844	4,264.36	334,628	940	3,933.44	337,871	974
天然林計	3,348.18	371,512	831	3,034.81	278,251	877	4,454.09	393,879	1,204	3,945.27	341,794	987	
計	スギ	166.51	61,390	381	1,991.37	901,283	4,498	685.66	285,182	1,191	1,363.17	595,623	2,955
	ヒノキ	1,460.39	379,683	3,507	5,816.00	1,444,352	13,539	5,511.65	1,449,358	10,911	4,163.29	1,140,806	10,116
	マツ	352.21	97,365	606	92.36	28,900	154	239.33	73,517	346	84.51	25,703	119
	他針	0.25	54	0	0.71	22	18	3.28	789	3	0.41	165	0
	針葉樹計	1,979.36	538,492	4,495	7,900.44	2,374,557	18,209	6,439.92	1,808,845	12,452	5,611.38	1,762,298	13,190
	その他広	2,986.27	279,459	289	2,286.23	182,875	809	4,095.87	312,572	996	3,971.30	340,039	1,051
	クヌギ	66.42	6,767	30	857.34	94,404	295	246.29	26,865	89	5.16	416	11
	広葉樹計	3,052.69	286,226	319	3,143.57	277,279	1,104	4,342.16	339,437	1,085	3,976.46	340,454	1,062
立木地計	5,032.05	824,718	4,814	11,044.01	2,651,835	19,313	10,782.08	2,148,282	13,536	9,587.84	2,102,752	14,252	
竹林	22.94			49.63			101.12			48.82			
伐跡	30.94			93.52			37.19			53.69			
未立木地	11.76			28.63			14.84			36.65			
更新困難地	3.11			0.52			4.80			5.28			
合計	5,100.80	824,718	4,814	11,216.31	2,651,835	19,313	10,940.03	2,148,282	13,536	9,732.28	2,102,752	14,252	

単位 面積:ha 材積:m<sup>3</sup>

市町村		真庭市											
		(旧久世町)			(旧美甘村)			(旧川上村)			(旧八束村)		
区分		面積	材積	成長量	面積	材積	成長量	面積	材積	成長量	面積	材積	成長量
人工林	スギ	761.59	356,380	1,987	1,569.30	615,321	2,933	440.92	162,842	760	229.52	82,179	493
	ヒノキ	3,010.06	786,062	8,378	2,350.41	632,943	4,254	1,229.77	344,169	3,442	883.34	225,840	2,736
	マツ	5.58	1,939	5	56.24	17,821	89	86.17	27,061	106	37.93	10,017	16
	他針							0.16	41	1	0.09	25	0
	人針計	3,777.23	1,144,381	10,369	3,975.95	1,266,085	7,276	1,757.02	534,113	4,308	1,150.88	318,061	3,244
	その他広	23.72	1,368	50	46.48	2,504	86	49.65	3,574	78	9.19	481	18
	クヌギ	44.51	3,397	114	5.73	466	14	8.16	928	10	0.47	41	0
	人広計	68.23	4,765	165	52.21	2,970	100	57.81	4,502	88	9.66	522	18
	人工林計	3,845.46	1,149,146	10,534	4,028.16	1,269,055	7,376	1,814.83	538,615	4,397	1,160.54	318,583	3,262
天然林	スギ	0.15	54	1									
	ヒノキ												
	マツ	50.08	14,648	82	4.42	1,430	7	16.17	5,112	25	51.24	16,137	90
	他針							8.27	2,388	2	0.52	167	1
	天針計	50.23	14,702	83	4.42	1,430	7	24.44	7,501	27	51.76	16,304	91
	その他広	1,578.62	137,447	420	1,284.26	104,815	277	2,084.02	190,708	497	2,093.32	158,190	404
	クヌギ	7.55	849	7	228.07	27,420	48						
	天広計	1,586.17	138,296	427	1,512.33	132,235	325	2,084.02	190,708	497	2,093.32	158,190	404
天然林計	1,636.40	152,998	510	1,516.75	133,665	333	2,108.46	198,209	524	2,145.08	174,494	495	
計	スギ	761.74	356,434	1,988	1,569.30	615,321	2,933	440.92	162,842	760	229.52	82,179	493
	ヒノキ	3,010.06	786,062	8,378	2,350.41	632,943	4,254	1,229.77	344,169	3,442	883.34	225,840	2,736
	マツ	55.66	16,587	87	60.66	19,252	96	102.34	32,174	131	89.17	26,154	106
	他針							8.43	2,429	3	0.61	192	1
	針葉樹計	3,827.46	1,159,083	10,452	3,980.37	1,267,515	7,283	1,781.46	541,614	4,335	1,202.64	334,365	3,335
	その他広	1,602.34	138,815	470	1,330.74	107,319	364	2,133.67	194,282	575	2,102.51	158,671	421
	クヌギ	52.06	4,246	122	233.80	27,886	62	8.16	928	10	0.47	41	0
	広葉樹計	1,654.40	143,061	592	1,564.54	135,205	425	2,141.83	195,210	585	2,102.98	158,712	421
立木地計	5,481.86	1,302,144	11,044	5,544.91	1,402,720	7,708	3,923.29	736,824	4,921	3,305.62	493,077	3,757	
竹林	79.27			20.40			8.67			4.10			
伐跡	14.07			56.05			34.73			23.60			
未立木地	12.00			54.89			147.24			32.61			
更新困難地				0.32			0.22			50.69			
合計	5,587.20	1,302,144	11,044	5,676.57	1,402,720	7,708	4,114.15	736,824	4,921	3,416.62	493,077	3,757	

単位 面積:ha 材積:m<sup>3</sup>

市町村		真庭市			新庄村			美作県民局(真庭地域)計			美作市		
		(旧中和村)									計		
区分		面積	材積	成長量	面積	材積	成長量	面積	材積	成長量	面積	材積	成長量
人 工 林	スギ	311.09	121,935	915	1,281.18	508,266	3,467	8,798.90	3,689,784	19,577	3,192.00	1,229,749	7,315
	ヒノキ	987.14	258,481	2,486	1,402.18	360,143	3,216	26,814.23	7,021,837	62,586	10,658.01	2,696,824	33,308
	マツ	87.12	26,817	156	41.80	12,492	60	545.52	163,867	828	122.94	32,039	172
	他針							1.37	253	20	0.01	2	0
	人針計	1,385.35	407,232	3,557	2,725.16	880,901	6,742	36,160.02	10,875,741	83,010	13,972.96	3,958,615	40,796
	その他広	18.85	608	27	27.55	1,174	30	373.80	20,755	628	201.99	10,690	305
	クヌギ	5.30	286	15	5.78	573	10	146.79	11,830	327	64.10	5,087	159
	人広計	24.15	894	42	33.33	1,747	40	520.59	32,585	955	266.09	15,777	464
	人工林計	1,409.50	408,126	3,600	2,758.49	882,649	6,782	36,680.61	10,908,326	83,965	14,239.05	3,974,391	41,260
天 然 林	スギ				83.75	31,523	66	85.31	32,192	68	0.92	378	3
	ヒノキ				0.58	165	0	0.58	165	0			
	マツ	21.52	6,828	32	70.28	21,876	125	751.44	223,797	1,191	326.53	90,286	431
	他針							12.32	3,398	5	4.86	1,371	6
	天針計	21.52	6,828	32	154.61	53,563	192	849.65	259,552	1,265	332.31	92,035	440
	その他広	1,513.35	127,774	341	2,598.33	191,350	1,118	24,293.21	2,014,183	5,863	16,255.50	1,124,450	2,387
	クヌギ	5.41	629	1	42.61	5,079	36	1,382.01	156,289	354	159.38	17,078	26
	天然林計	1,540.28	135,231	374	2,795.55	249,992	1,346	26,524.87	2,430,024	7,482	16,747.19	1,233,563	2,852
計	スギ	311.09	121,935	915	1,364.93	539,788	3,533	8,884.21	3,721,976	19,645	3,192.92	1,230,127	7,318
	ヒノキ	987.14	258,481	2,486	1,402.76	360,308	3,216	26,814.81	7,022,002	62,586	10,658.01	2,696,824	33,308
	マツ	108.64	33,646	189	112.08	34,368	185	1,296.96	387,665	2,019	449.47	122,325	603
	他針							13.69	3,651	25	4.87	1,374	6
	針葉樹計	1,406.87	414,061	3,590	2,879.77	934,464	6,934	37,009.67	11,135,293	84,275	14,305.27	4,050,650	41,236
	その他広	1,532.20	128,382	369	2,625.88	192,524	1,148	24,667.01	2,034,938	6,491	16,457.49	1,135,140	2,692
	クヌギ	10.71	915	16	48.39	5,652	46	1,528.80	168,119	681	223.48	22,165	184
	広葉樹計	1,542.91	129,297	384	2,674.27	198,176	1,194	26,195.81	2,203,057	7,172	16,680.97	1,157,305	2,876
立木地計	2,949.78	543,357	3,974	5,554.04	1,132,640	8,128	63,205.48	13,338,350	91,447	30,986.24	5,207,954	44,112	
竹林	1.67			4.45			341.07			302.12			
伐跡	33.15			14.99			391.93			95.93			
未立木地	22.33			139.84			500.79			379.53			
更新困難地	11.19			3.83			79.96			12.75			
合計	3,018.12	543,357	3,974	5,717.15	1,132,640	8,128	64,519.23	13,338,350	91,447	31,776.57	5,207,954	44,112	

単位 面積:ha 材積:m<sup>3</sup>

市町村		美作市											
		(旧勝田町)			(旧大原町)			(旧東栗倉村)			(旧美作町)		
区分		面積	材積	成長量	面積	材積	成長量	面積	材積	成長量	面積	材積	成長量
人工林	スギ	1,541.53	624,634	3,556	454.78	167,183	1,017	598.50	231,674	1,327	128.43	44,713	325
	ヒノキ	2,499.27	654,717	8,079	1,886.30	466,335	6,082	937.70	263,155	2,501	1,753.02	468,888	5,818
	マツ	49.79	13,165	72	15.44	3,739	21	35.63	9,072	40	10.33	2,953	19
	他針							0.01	2	0			
	人針計	4,090.59	1,292,516	11,708	2,356.52	637,257	7,120	1,571.84	503,903	3,868	1,891.78	516,554	6,162
	その他広	29.34	1,655	42	18.44	815	31	93.55	4,365	177	32.25	2,298	36
	クヌギ	24.33	2,081	56	20.79	1,514	51	13.98	1,077	42	1.96	148	6
	人広計	53.67	3,736	98	39.23	2,329	82	107.53	5,442	219	34.21	2,447	42
	人工林計	4,144.26	1,296,253	11,806	2,395.75	639,586	7,203	1,679.37	509,345	4,087	1,925.99	519,001	6,203
天然林	スギ	0.92	378	3									
	ヒノキ												
	マツ	30.22	7,968	39	3.83	945	3	1.19	329	1	118.05	32,636	192
	他針	1.47	433	2				0.15	51	0	0.46	134	1
	天針計	32.61	8,778	43	3.83	945	3	1.34	380	2	118.51	32,769	193
	その他広	2,237.56	171,319	324	1,569.57	111,984	279	645.31	49,339	110	3,386.64	259,703	586
	クヌギ				42.73	4,787	7	9.50	1,132	5			
	天広計	2,237.56	171,319	324	1,612.30	116,771	285	654.81	50,470	115	3,386.64	259,703	586
天然林計	2,270.17	180,098	367	1,616.13	117,716	289	656.15	50,850	117	3,505.15	292,473	779	
計	スギ	1,542.45	625,012	3,559	454.78	167,183	1,017	598.50	231,674	1,327	128.43	44,713	325
	ヒノキ	2,499.27	654,717	8,079	1,886.30	466,335	6,082	937.70	263,155	2,501	1,753.02	468,888	5,818
	マツ	80.01	21,133	111	19.27	4,684	25	36.82	9,401	41	128.38	35,589	212
	他針	1.47	433	2				0.16	53	0	0.46	134	1
	針葉樹計	4,123.20	1,301,295	11,751	2,360.35	638,202	7,124	1,573.18	504,282	3,870	2,010.29	549,323	6,355
	その他広	2,266.90	172,974	366	1,588.01	112,799	310	738.86	53,704	288	3,418.89	262,002	622
	クヌギ	24.33	2,081	56	63.52	6,301	58	23.48	2,209	47	1.96	148	6
	広葉樹計	2,291.23	175,056	422	1,651.53	119,100	368	762.34	55,913	334	3,420.85	262,150	628
立木地計	6,414.43	1,476,350	12,173	4,011.88	757,302	7,492	2,335.52	560,195	4,204	5,431.14	811,473	6,983	
竹林	65.98			35.74			17.06			50.21			
伐跡	9.11			11.52			7.51			51.42			
未立木地	33.62			48.52			23.55			94.50			
更新困難地	0.13			0.68			0.83			2.41			
合計	6,523.27	1,476,350	12,173	4,108.34	757,302	7,492	2,384.47	560,195	4,204	5,629.68	811,473	6,983	

単位 面積:ha 材積:m<sup>3</sup>

市町村		美 作 市						勝 央 町			奈 義 町		
		(旧作東町)			(旧英田町)								
区 分		面 積	材 積	成 長 量	面 積	材 積	成 長 量	面 積	材 積	成 長 量	面 積	材 積	成 長 量
人 工 林	スギ	213.65	74,414	482	255.11	87,131	609	13.95	4,758	41	333.97	128,247	952
	ヒノキ	2,255.84	529,032	6,560	1,325.88	314,697	4,268	1,044.95	236,483	3,882	1,552.74	380,808	4,942
	マツ	7.92	2,052	13	3.83	1,059	7	0.48			31.87	7,317	53
	他針										0.06	3	0
	人針計	2,477.41	605,499	7,055	1,584.82	402,886	4,884	1,059.38	241,241	3,923	1,918.64	516,375	5,948
	その他広	12.44	666	7	15.97	890	11	54.27	2,137	99	86.24	2,894	149
	クヌギ	1.54	125	3	1.50	141	1	0.26	17	1	10.96	663	33
	人広計	13.98	791	10	17.47	1,032	12	54.53	2,153	100	97.20	3,558	182
	人工林計	2,491.39	606,289	7,065	1,602.29	403,918	4,896	1,113.91	243,394	4,023	2,015.84	519,933	6,130
天 然 林	スギ												
	ヒノキ												
	マツ	94.34	26,567	103	78.90	21,841	91	25.14	6,636	40	7.77	1,893	5
	他針	0.49	134	0	2.29	621	3	1.74	470	3	1.37	352	2
	天針計	94.83	26,701	104	81.19	22,461	94	26.88	7,106	43	9.14	2,246	7
	その他広	4,997.83	319,065	698	3,418.59	213,040	390	1,016.23	70,137	177	769.60	51,805	152
	クヌギ	95.45	9,863	12	11.70	1,296	2				0.60	36	2
	天広計	5,093.28	328,928	710	3,430.29	214,336	392	1,016.23	70,137	177	770.20	51,841	154
天然林計	5,188.11	355,629	814	3,511.48	236,798	486	1,043.11	77,243	220	779.34	54,087	161	
計	スギ	213.65	74,414	482	255.11	87,131	609	13.95	4,758	41	333.97	128,247	952
	ヒノキ	2,255.84	529,032	6,560	1,325.88	314,697	4,268	1,044.95	236,483	3,882	1,552.74	380,808	4,942
	マツ	102.26	28,620	116	82.73	22,899	98	25.62	6,636	40	39.64	9,210	58
	他針	0.49	134	0	2.29	621	3	1.74	470	3	1.43	356	3
	針葉樹計	2,572.24	632,200	7,159	1,666.01	425,347	4,977	1,086.26	248,347	3,966	1,927.78	518,621	5,955
	その他広	5,010.27	319,731	705	3,434.56	213,930	401	1,070.50	72,274	276	855.84	54,700	301
	クヌギ	96.99	9,988	15	13.20	1,438	3	0.26	17	1	11.56	699	35
	広葉樹計	5,107.26	329,719	721	3,447.76	215,368	404	1,070.76	72,290	277	867.40	55,399	336
立木地計	7,679.50	961,918	7,879	5,113.77	640,715	5,381	2,157.02	320,637	4,243	2,795.18	574,019	6,291	
竹 林	92.13			41.00			24.67			45.10			
伐 跡	6.32			10.05			7.35			62.24			
未立木地	150.16			29.18			43.74			118.05			
更新困難地	0.11			8.59						0.18			
合 計	7,928.22	961,918	7,879	5,202.59	640,715	5,381	2,232.78	320,637	4,243	3,020.75	574,019	6,291	

単位 面積:ha 材積:m<sup>3</sup>

市町村		西 栗 倉 村			美作県民局(勝英地域) 計			美 作 県 民 局 計		
区 分		面 積	材 積	成 長 量	面 積	材 積	成 長 量	面 積	材 積	成 長 量
人 工 林	ス ギ	1,815.89	716,385	4,198	5,355.81	2,079,139	12,507	25,659.17	10,255,627	61,268
	ヒノキ	2,137.38	645,434	5,946	15,393.08	3,959,550	48,078	77,320.34	20,298,099	215,536
	マ ツ	234.40	71,534	250	389.69	110,890	475	1,877.78	538,079	2,988
	他 針				0.07	6	0	3.83	744	28
	人 針 計	4,187.67	1,433,354	10,394	21,138.65	6,149,584	61,060	104,861.12	31,092,549	279,821
	その他広	3.81	241	8	346.31	15,962	562	1,623.13	79,525	3,029
	クヌギ				75.32	5,767	192	294.58	23,083	717
	人 広 計	3.81	241	8	421.63	21,729	754	1,917.71	102,608	3,746
	人工林計	4,191.48	1,433,595	10,402	21,560.28	6,171,313	61,814	106,778.83	31,195,157	283,567
天 然 林	ス ギ	14.62	6,606	23	15.54	6,984	26	149.03	57,925	153
	ヒノキ							0.71	197	0
	マ ツ	58.36	17,439	63	417.80	116,255	538	2,209.32	630,479	3,061
	他 針				7.97	2,193	12	43.04	12,078	63
	天 針 計	72.98	24,046	86	441.31	125,432	576	2,402.10	700,679	3,277
	その他広	923.05	79,436	98	18,964.38	1,325,829	2,814	74,096.90	5,563,584	13,593
	クヌギ	0.19	20	0	160.17	17,133	28	1,923.58	214,031	450
	天 広 計	923.24	79,456	99	19,124.55	1,342,962	2,842	76,020.48	5,777,615	14,042
天然林計	996.22	103,502	185	19,565.86	1,468,394	3,418	78,422.58	6,478,293	17,319	
計	ス ギ	1,830.51	722,992	4,221	5,371.35	2,086,123	12,533	25,808.20	10,313,552	61,421
	ヒノキ	2,137.38	645,434	5,946	15,393.08	3,959,550	48,078	77,321.05	20,298,296	215,536
	マ ツ	292.76	88,973	313	807.49	227,145	1,013	4,087.10	1,168,558	6,049
	他 針				8.04	2,199	12	46.87	12,822	91
	針葉樹計	4,260.65	1,457,399	10,480	21,579.96	6,275,016	61,636	107,263.22	31,793,228	283,098
	その他広	926.86	79,677	107	19,310.69	1,341,791	3,376	75,720.03	5,643,108	16,621
	クヌギ	0.19	20	0	235.49	22,900	220	2,218.16	237,114	1,167
	広葉樹計	927.05	79,697	107	19,546.18	1,364,691	3,596	77,938.19	5,880,223	17,788
立木地計	5,187.70	1,537,096	10,587	41,126.14	7,639,707	65,232	185,201.41	37,673,450	300,886	
竹 林	4.46			376.35			1,874.30			
伐 跡	182.55			348.07			1,242.96			
未立木地	11.94			553.26			2,394.20			
更新困難地				12.93			121.85			
合 計	5,386.65	1,537,096	10,587	42,416.75	7,639,707	65,232	190,834.72	37,673,450	300,886	

単位 面積:ha 材積:m<sup>3</sup>

市町村		高梁川下流森林計画区			旭川森林計画区			吉井川森林計画区			県計		
区分		面積	材積	成長量	面積	材積	成長量	面積	材積	成長量	面積	材積	成長量
人工林	スギ	10,327.17	3,977,922	31,327	9,413.72	3,908,238	21,162	16,989.08	6,613,687	42,025	36,729.97	14,499,847	94,513
	ヒノキ	34,223.29	9,087,008	124,632	36,559.29	9,462,342	101,666	53,834.65	14,101,099	172,253	124,617.23	32,650,449	398,551
	マツ	962.82	304,889	2,241	991.44	253,276	1,897	1,371.63	370,902	2,337	3,325.89	929,067	6,476
	他針	8.09	1,787	16	9.34	1,933	55	16.92	3,187	91	34.35	6,908	163
	人針計	45,521.37	13,371,606	158,216	46,973.79	13,625,789	124,780	72,212.28	21,088,876	216,706	164,707.44	48,086,271	499,703
	その他広	690.78	40,771	1,002	935.04	49,029	1,359	1,525.77	74,655	2,667	3,151.59	164,456	5,028
	クヌギ	106.35	8,968	287	168.28	12,978	364	149.31	11,350	392	423.94	33,295	1,043
	人広計	797.13	49,739	1,289	1,103.32	62,007	1,723	1,675.08	86,005	3,060	3,575.53	197,751	6,072
	人工林計	46,318.50	13,421,345	159,505	48,077.11	13,687,796	126,503	73,887.36	21,174,881	219,766	168,282.97	48,284,022	505,774
天然林	スギ	1.09	397	2	86.08	32,323	70	64.18	25,893	86	151.35	58,613	159
	ヒノキ				0.58	165	0	0.13	32	0	0.71	197	0
	マツ	9,511.54	2,823,168	12,952	7,782.76	1,684,007	19,358	10,950.36	1,572,792	36,076	28,244.66	6,079,967	68,386
	他針	1,134.96	265,960	564	158.13	34,479	568	448.48	86,893	2,417	1,741.57	387,332	3,549
	天針計	10,647.59	3,089,525	13,518	8,027.55	1,750,974	19,997	11,463.15	1,685,610	38,579	30,138.29	6,526,108	72,094
	その他広	91,499.27	7,039,954	12,947	64,223.11	4,809,242	14,843	75,993.36	5,347,704	18,754	231,715.74	17,196,900	46,544
	クヌギ	1,035.37	113,082	182	1,772.04	186,694	406	875.02	83,503	129	3,682.43	383,279	717
	天広計	92,534.64	7,153,036	13,129	65,995.15	4,995,937	15,249	76,868.38	5,431,206	18,882	235,398.17	17,580,179	47,261
天然林計	103,182.23	10,242,561	26,647	74,022.70	6,746,910	35,245	88,331.53	7,116,816	57,461	265,536.46	24,106,287	119,354	
計	スギ	10,328.26	3,978,318	31,329	9,499.80	3,940,561	21,232	17,053.26	6,639,581	42,111	36,881.32	14,558,460	94,672
	ヒノキ	34,223.29	9,087,008	124,632	36,559.87	9,462,507	101,666	53,834.78	14,101,131	172,253	124,617.94	32,650,646	398,551
	マツ	10,474.36	3,128,057	15,194	8,774.20	1,937,283	21,255	12,321.99	1,943,694	38,413	31,570.55	7,009,034	74,862
	他針	1,143.05	267,748	580	167.47	36,412	624	465.40	90,080	2,508	1,775.92	394,239	3,711
	針葉樹計	56,168.96	16,461,131	171,734	55,001.34	15,376,763	144,777	83,675.43	22,774,486	255,285	194,845.73	54,612,380	571,796
	その他広	92,190.05	7,080,725	13,949	65,158.15	4,858,271	16,202	77,519.13	5,422,359	21,421	234,867.33	17,361,356	51,572
	クヌギ	1,141.72	122,050	469	1,940.32	199,672	770	1,024.33	94,852	521	4,106.37	416,575	1,760
	広葉樹計	93,331.77	7,202,775	14,419	67,098.47	5,057,944	16,971	78,543.46	5,517,211	21,942	238,973.70	17,777,930	53,332
立木地計	149,500.73	23,663,906	186,153	122,099.81	20,434,706	161,748	162,218.89	28,291,697	277,228	433,819.43	72,390,310	625,129	
竹林	1,997.26			1,764.45			2,073.49			5,835.20			
伐跡	987.20			487.99			912.08			2,387.27			
未立木地	1,078.57			1,187.05			2,046.16			4,311.78			
更新困難地	49.90			104.00			109.77			263.67			
合計	153,613.66	23,663,906	186,153	125,643.30	20,434,706	161,748	167,360.39	28,291,697	277,228	446,617.35	72,390,310	625,129	







岡山県マスコット ももっち・うらっち