

岡山県の森林資源

(令和5年3月31日現在)

令和6年3月

岡山県農林水産部林政課

目 次

利用上の注意	-----	1
岡山県の森林資源の概要	-----	4
・ 森林の現況	-----	4
・ 民有林の推移	-----	6
・ 民有林の齢級別人工林森林資源構成表	-----	7
・ 森林計画区別齢級別人工林森林資源構成表	-----	7
・ 市町村別林野率	-----	8
・ 市町村別人工林率	-----	9
表－1 岡山県の森林面積表	-----	1 0
表－2 市町村別森林面積表	-----	1 1
表－3 市町村別人工林・天然林面積表	-----	1 3
表－4 所有形態別森林資源表	-----	1 5
表－5 地域森林計画対象民有林齢級別森林資源構成表	-----	1 6
表－6 市町村別地域森林計画対象民有林森林資源構成表	-----	2 2

1 目的

森林行政の推進に資するため、岡山県の森林資源の現況（令和5年3月31日現在）を地域森林計画樹立資料等により取りまとめた。

1 岡山県の森林面積の変遷

(単位：ha)

発行年月	地域森林計画対象森林			備考
	総面積	人工林	天然林	
平成14年3月	445,335	172,258	258,825	
平成15年3月	445,394	172,407	258,732	
平成16年3月	445,436	172,577	258,607	
平成17年3月	446,021	172,959	258,838	
平成18年3月	445,877	173,091	258,627	
平成19年3月	445,728	173,347	258,214	
平成20年3月	445,741	173,212	258,023	
平成21年3月	445,746	173,317	257,946	
平成22年3月	445,739	173,832	257,273	H20天然マツ林資源量調査結果反映(※2)
平成23年3月	445,793	175,187	255,837	H21天然マツ林資源量調査結果反映(※2)
平成24年3月	445,836	175,677	255,199	H22天然マツ林資源量調査結果反映(※2)
平成25年3月	445,765	175,835	254,950	H23天然マツ林資源量調査結果反映(※2)
平成26年3月	445,746	175,848	254,674	
平成27年3月	445,738	176,918	253,235	H25天然マツ林資源量調査結果反映(※2)
平成28年3月	445,694	178,440	251,511	H26天然マツ林資源量調査結果反映(※2)
平成29年3月	445,364	180,647	248,743	H27天然マツ林資源量調査結果反映(※2)
平成30年3月	447,912	181,347	249,646	面積計算方法の変更(※1)
平成31年3月	447,727	181,293	249,530	
令和2年3月	447,533	168,439	261,729	H30人工マツ林資源量調査結果反映(※2)
令和3年3月	447,108	168,253	261,281	
令和4年3月	446,763	168,576	263,409	R2森林計画図修正業務結果反映(※3)
令和5年3月	446,645	168,560	264,146	R3森林計画図修正業務結果反映(※4) R3森林計画図反映業務結果反映(※5)
令和6年3月	446,617	168,673	264,493	R3森林計画図修正業務結果反映(※4)

(注) マツ林資源量調査結果等の反映や面積計算方法の変更の影響が大きい年もある。

3 調査資料

- ・民有林に関する数値：令和5年における旭川地域森林計画、吉井川地域森林計画及び高梁川下流地域森林計画の変更に伴い得られた基礎資料を使用した。
- ・林野庁の所管する国有林に関する数値：「国有林の地域別の森林計画書」より
- ・林野庁以外の省庁が所管する国有林に関する数値：「2020年農林業センサス」より
- ・市町村別の総面積：「令和5年全国都道府県市区町村別面積調1月1日時点」より
- ・※1 地域森林計画対象民有林の面積は、平成28年3月31日現在の岡山県の森林資源の現況までは点格子板を使用したアナログ作業で算出していたが、平成29年3月31日現在の岡山県の森林資源の現況からはGIS計測技術を活用してデジタル作業で算出している。
- ・※2 民有林の天然マツ林については平成20年度から平成27年度まで、人工マツ林については平成30年度に、空中写真判読を主体にした「マツ林資源量調査」を実施し、樹種、林齢等を修正した内容を反映している。

調査年度	調査済み市町村	反映時点
H20	備前市、瀬戸内市、赤磐市、和気町	「岡山県の森林資源」H22年3月
H21	岡山市（旧岡山市）、玉野市、吉備中央町	「岡山県の森林資源」H23年3月
H22	岡山市（旧岡山市以外）、倉敷市、早島町	「岡山県の森林資源」H24年3月
H23	総社市、浅口市	「岡山県の森林資源」H25年3月
H25	笠岡市、井原市、里庄町、矢掛町、高梁市（旧備中町、旧川上町）	「岡山県の森林資源」H27年3月
H26	高梁市（旧高梁市、旧成羽町、旧有漢町） 新見市、久米南町、美咲町（旧旭町、旧柵原町）	「岡山県の森林資源」H28年3月
H27	津山市、鏡野町、美咲町（旧中央町）、真庭市、新庄村、美作市、勝央町、奈義町、西粟倉村	「岡山県の森林資源」H29年3月
H30	全市町村	「岡山県の森林資源」R2年3月

- ・※3 民有林の未立木地（1ha以上）については令和2年度に、空中写真判読を主体にした「森林計画図修正業務」を実施し、樹種、林齢等を修正した内容を反映している。
- ・※4 民有林の未立木地（0.3ha以上1ha未満）については令和3年度に、空中写真判読を主体にした「森林計画図修正業務」を実施し、樹種、林齢等を修正した内容を反映している。

調査年度	調査済み市町村	反映時点
R2	全市町村	「岡山県の森林資源」R4年3月
R3	岡山市、倉敷市、津山市、玉野市、新見市、 真庭市、鏡野町、美作市、美咲町、井原市、 高梁市、瀬戸内市、総社市	「岡山県の森林資源」R5年3月 「岡山県の森林資源」R6年3月

- ・※5 次の市町村については、林地台帳に登録された地籍情報及び平成30年度に国が行った航空レーザ計測の成果を活用した森林資源解析情報によって、森林計画図を修正した内容を反映している。

実施年度	実施済み市町村	反映時点
R3	新庄村	「岡山県の森林資源」R5年3月

4 市町村別の人工林及び天然林面積の増減

(単位：ha)

計画区	市町村	地域森林計画対象森林						
		人工林			天然林			
		令和5年3月	令和6年3月	増減(▲)	令和5年3月	令和6年3月	増減(▲)	
高梁川下流	倉敷市	337	337	0	8,611	8,611	0	
	総社市	1,322	1,326	4	11,488	11,501	13	
	早島町	4	5	0	59	55	▲3	
	笠岡市	240	240	0	4,547	4,547	0	
	井原市	2,510	2,511	1	12,574	12,634	59	
	浅口市	96	96	0	2,620	2,618	▲1	
	里庄町	13	13	0	359	359	0	
	矢掛町	768	768	0	4,775	4,775	0	
	高梁市	9,299	9,299	0	31,450	31,497	46	
	新見市	31,704	31,733	29	26,182	26,255	72	
	小計	46,292	46,327	34	102,665	102,853	187	
	旭川	岡山市	4,506	4,506	0	26,258	26,258	0
		玉野市	607	607	0	4,969	4,967	▲1
吉備中央町		4,554	4,562	8	12,964	12,956	▲7	
久米南町		1,684	1,684	0	3,184	3,184	0	
真庭市		33,858	33,925	67	23,573	23,712	138	
新庄村		2,749	2,749	0	2,803	2,803	0	
小計		47,959	48,034	75	73,751	73,881	129	
吉井川	瀬戸内市	399	399	0	4,491	4,513	22	
	備前市	2,332	2,331	0	16,411	16,407	▲3	
	赤磐市	2,011	2,018	6	10,003	10,004	1	
	和気町	728	728	0	8,536	8,536	0	
	津山市	19,529	19,558	29	10,855	10,869	13	
	鏡野町	21,754	21,741	▲13	9,172	9,171	0	
	美咲町	5,588	5,588	0	9,091	9,091	0	
	美作市	14,272	14,272	0	16,584	16,584	0	
	勝央町	1,136	1,114	▲22	1,047	1,043	▲3	
	奈義町	2,059	2,055	▲4	780	780	0	
	西粟倉村	4,501	4,508	7	761	761	0	
	小計	74,309	74,312	3	87,729	87,759	29	
合計		168,560	168,673	113	264,146	264,493	346	

(注1) 四捨五入のため計が合わない場合がある。

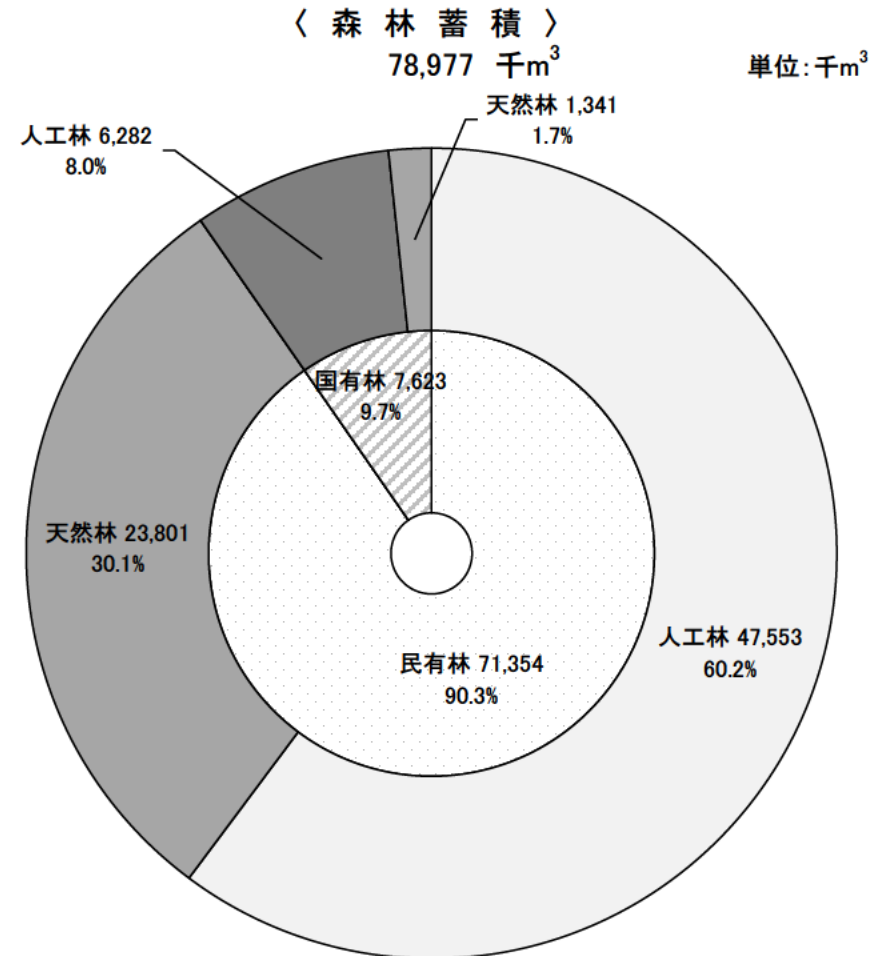
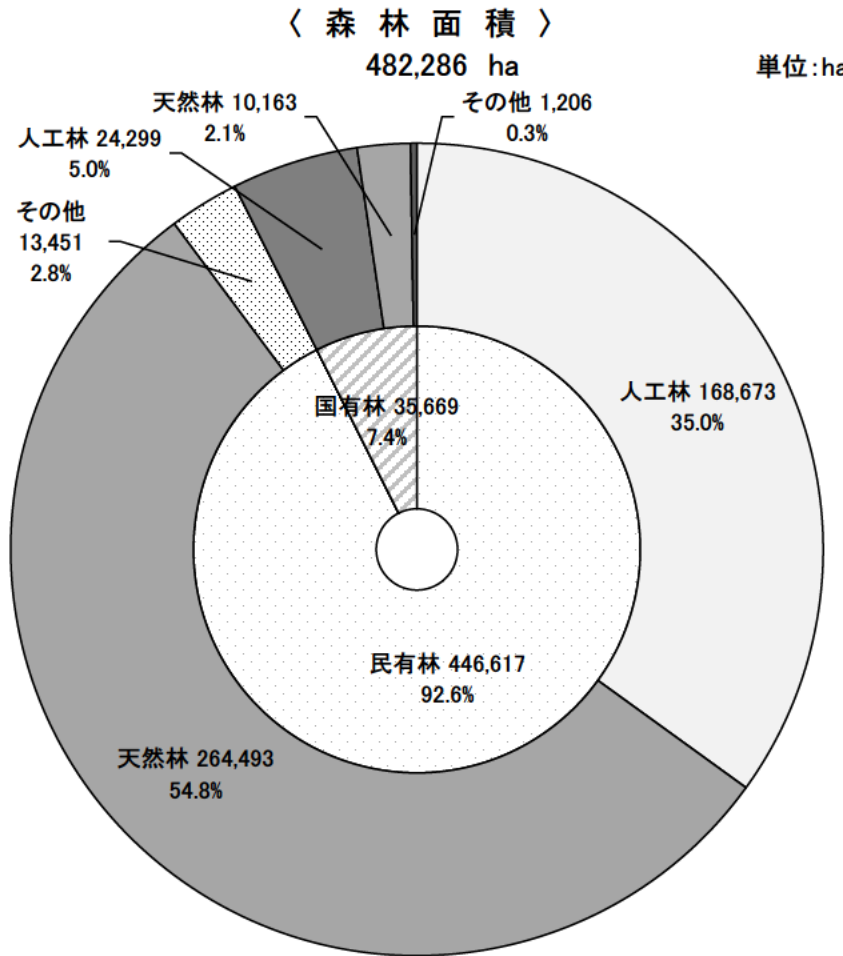
(注2) 年月は、発行年月を示す。

5 主な用語の定義

- (1) 森林 森林法第2条第1項に規定する森林をいう。
- (2) 立木地 無立木地、竹林以外の森林をいう。
- (3) 無立木地 一時的に林木の生立していない林分及び樹冠疎密度が3/10未満の林分をいう。
- (4) 竹林 森林簿上の区分における竹林をいう。
- (5) クヌギ アベマキを含む。
- (6) 人工林 植栽または人工播種により成立した林分で目的樹種歩合が50%以上占めるものをいう。ただし次のものは天然林として取り扱う。
 - ア 人工植栽されたクヌギ林等で伐採後萌芽更新された二次林
 - イ アカマツ林等で伐採後、地かき、一部植栽を行った人工補正林
 - ウ 人工造林後、気象条件、自然立地要因等の理由により目的とする樹種の生育状態が悪く、人工林として取り扱うことが不適当な林分
- (7) 天然林 人工林以外の立木地をいう。
- (8) 更新困難地 湿地、風衝地等で林木の更新が著しく困難な森林をいう。
- (9) 林野庁所管 国有林野法第2条第1項及び第2項に規定する国有林野及び(旧)公有林
国有林 野等官行造林法第1条の規定に基づく造林地をいう。
- (10) その他省庁 国家行政組織法第3条に定める行政機関(林野庁を除く)の所管する国有
所管国有林 林野をいう。
- (11) 民有林 国有林以外の森林をいう。
- (12) 公有林 県、市町村及び財産区が保有する森林をいう。
- (13) 地域森林計画 対象森林 森林法第5条に基づく地域森林計画の対象とする民有林をいう。
- (14) 地域森林計画 対象外森林 地域森林計画対象森林以外の森林をいう。
- (15) 年齢 1年生から5年生までを1齢級、6年生から10年生までを2齢級、以下順次5年ごとに括約区分する。101年生以上については一括21齢級で計上した。(ただしマツ林資源量調査を実施した箇所は表-5の下注に留意すること。)

岡山県の森林資源の概要

〔森林の現況〕

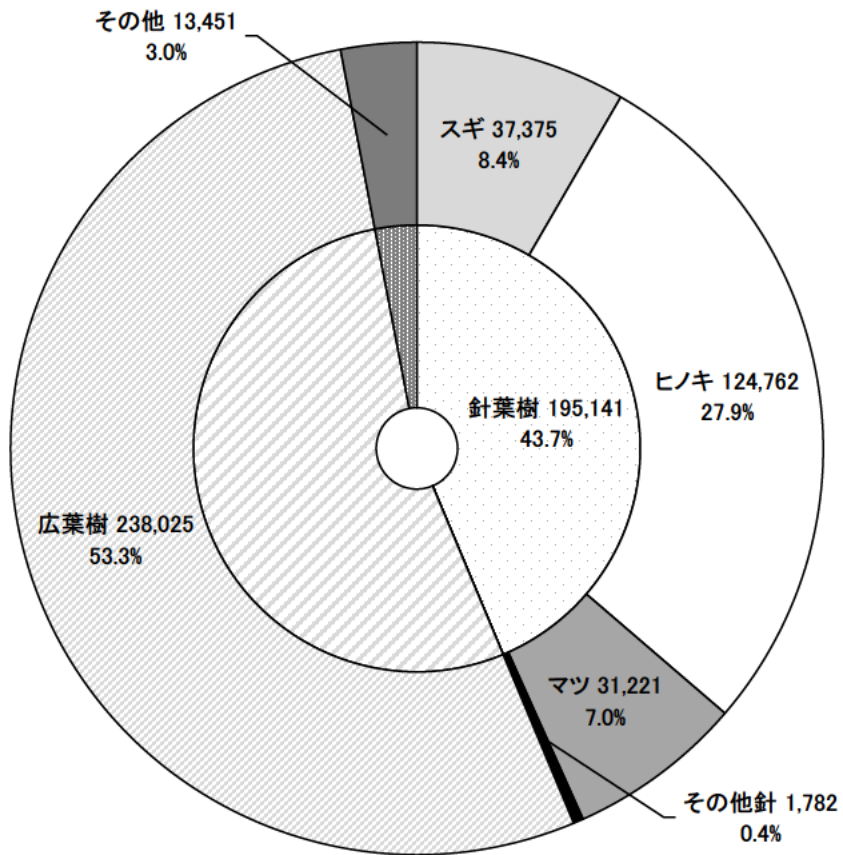


(注) 地域森林計画対象森林及び国有林の地域別の森林計画対象森林のみ。
四捨五入のため計が合わない場合がある。

〈 民有林面積 〉

446,617 ha

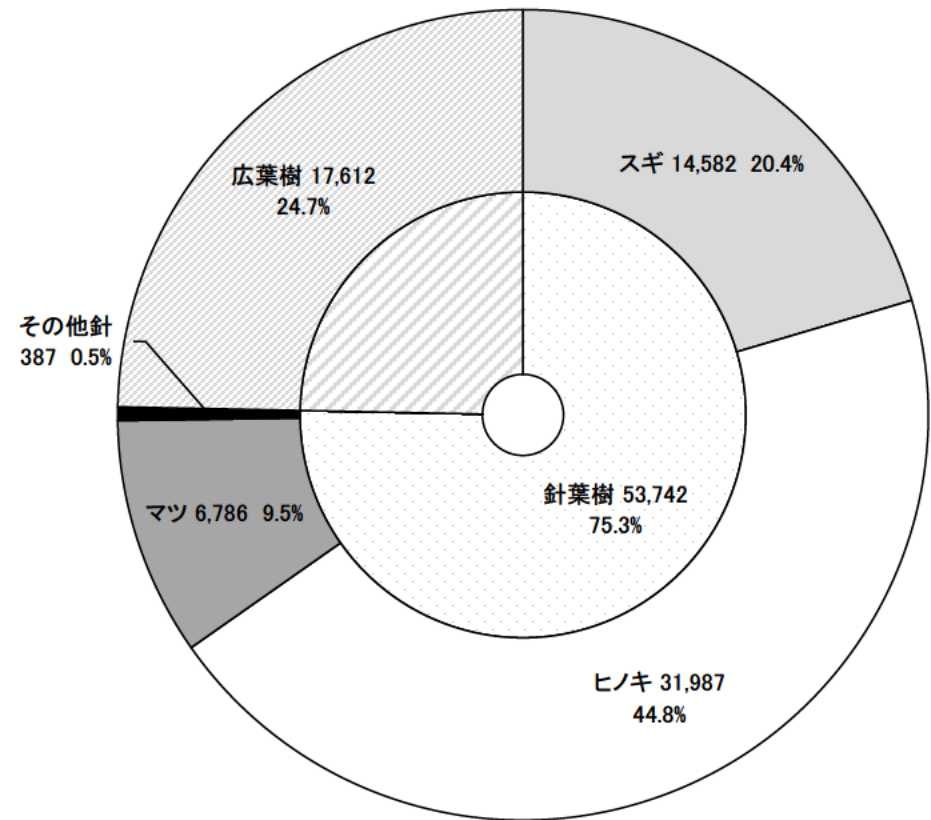
単位:ha



〈 民有林蓄積 〉

71,354 千m³

単位:千m³

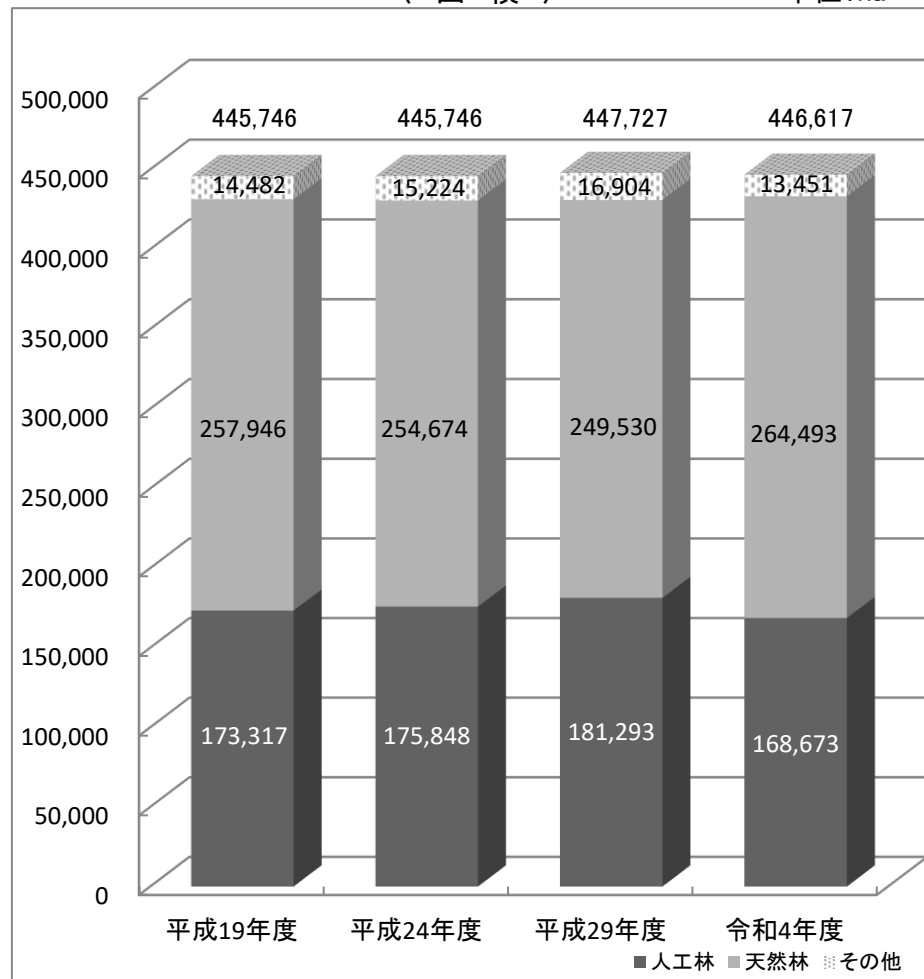


(注) 地域森林計画対象森林のみ。
四捨五入のため計が合わない場合がある。

〔民有林の推移〕

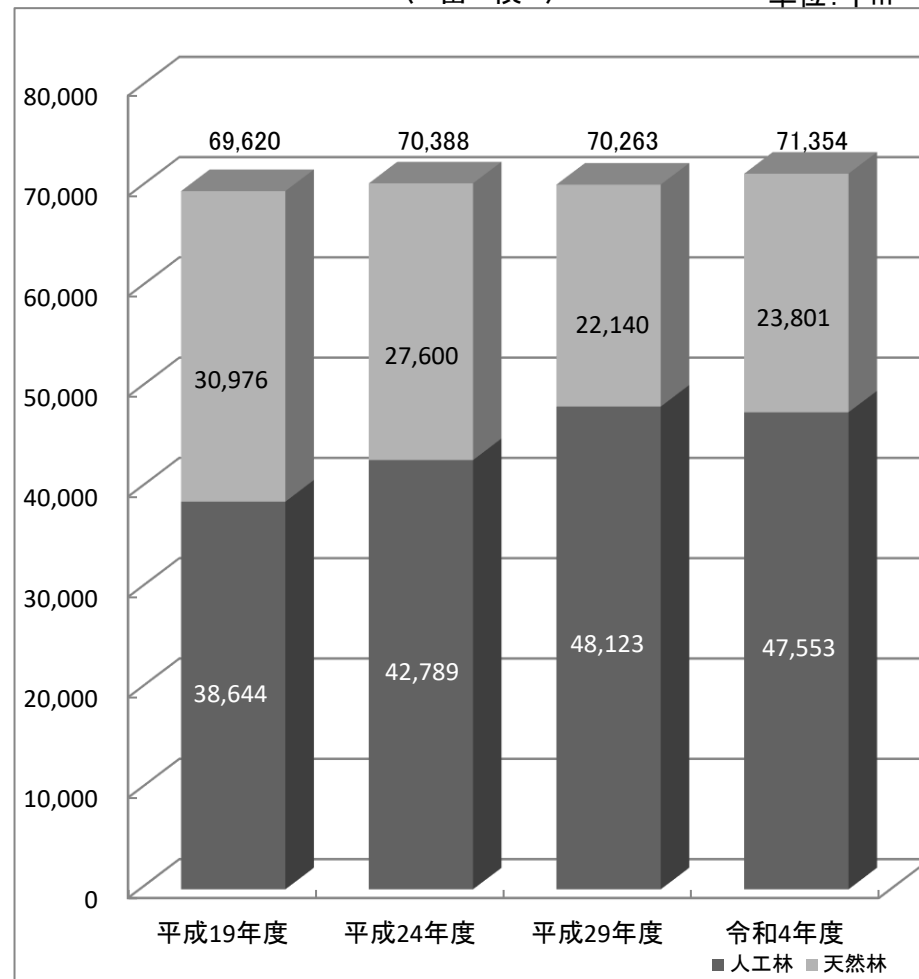
〈面積〉

単位:ha



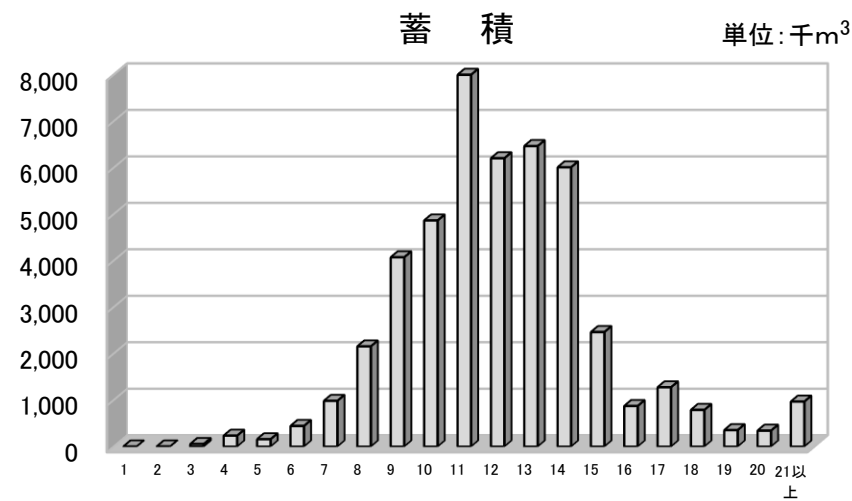
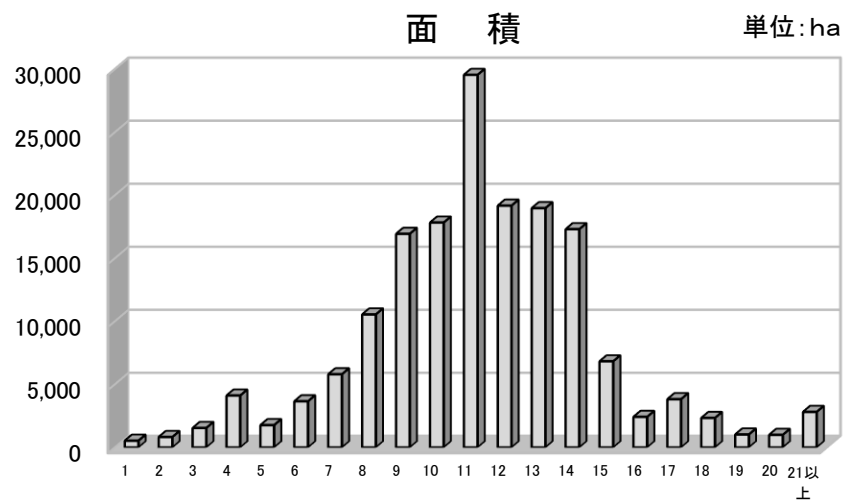
〈蓄積〉

単位:千m³

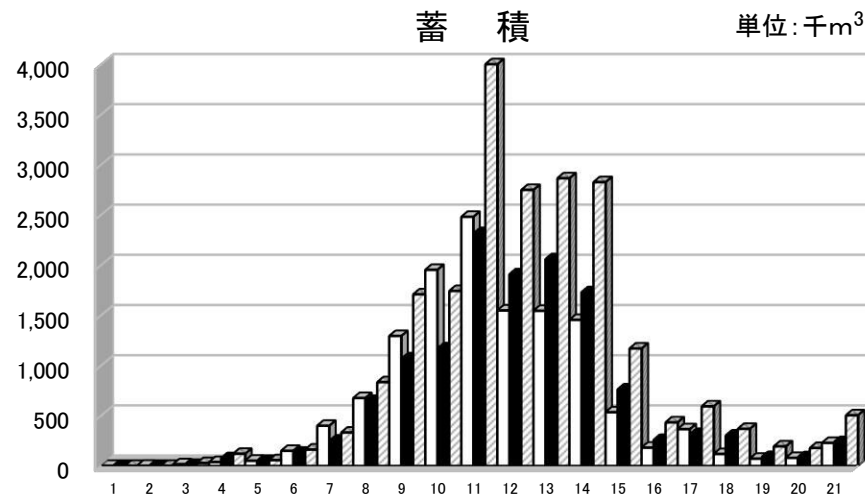
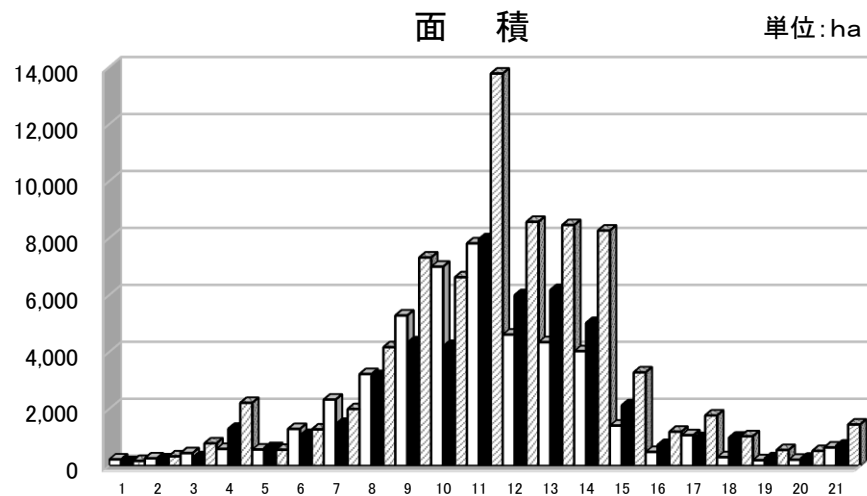


(注) 地域森林計画対象森林のみ。
四捨五入のため計が合わない場合がある。

〔民有林の齢級別人工林森林資源構成表〕



〔森林計画区別齢級別人工林森林資源構成表〕



(注) 地域森林計画対象森林のみ。

□ 高梁川下流 ■ 旭川 ▨ 吉井川

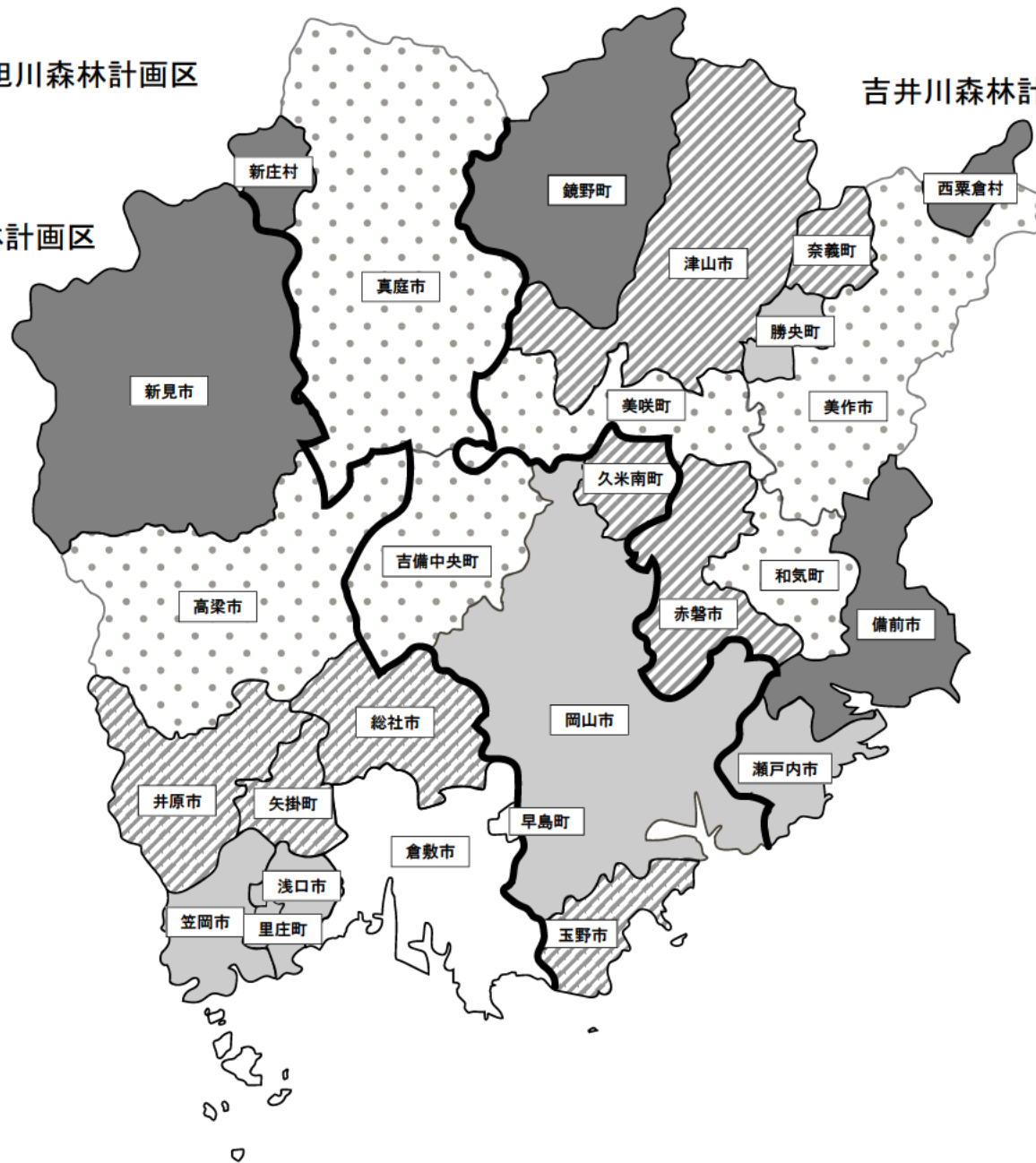
市町村別林野率








旭川森林計画区

吉井川森林計画区

高梁川下流森林計画区



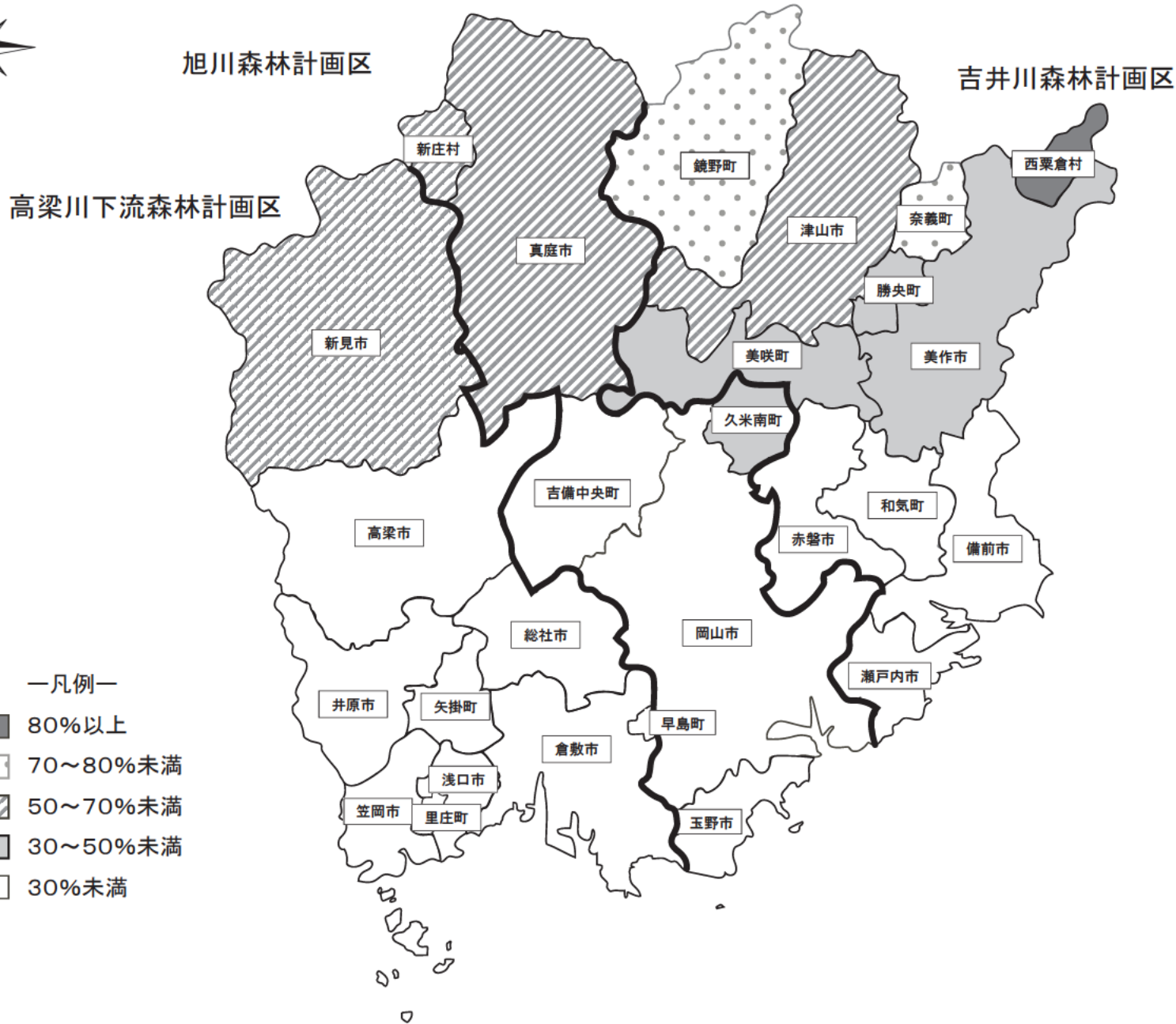
—凡例—

-  80%以上
-  70~80%未満
-  50~70%未満
-  30~50%未満
-  30%未満

市町村別林野率(%)		
上位10市町村		
順位	市町村	林野率
1	西粟倉村	92.7%
2	新庄村	90.1%
3	鏡野町	86.4%
4	新見市	86.2%
5	備前市	81.6%
6	真庭市	79.0%
7	高梁市	78.2%
8	美作市	76.6%
9	和気町	75.0%
10	吉備中央町	71.5%



市町村別人工林率



- 凡例—
- 80%以上
 - 70~80%未満
 - 50~70%未満
 - 30~50%未満
 - 30%未満

市町村別人工林率(%)		
上位10市町村		
順位	市町村	人工林率
1	西粟倉村	83.9%
2	鏡野町	70.4%
3	奈義町	70.3%
4	津山市	64.4%
5	真庭市	58.5%
6	新見市	57.2%
7	新庄村	50.3%
8	勝央町	49.9%
9	美作市	46.5%
10	美咲町	37.7%

表－1 岡山県の森林面積表

単位 面積:ha

区 分		面 積	備 考	
国 有 林	林野庁所管のもの	35,669	地域別の森林計画対象森林 35,669	
	その他省庁所管のもの	1,530		
	計	37,199		
民 有 林	公 有 林	県	6,914	林政課所管のもの 5,130 他所管のもの 1,784
		市 町 村	35,264	
		財 産 区	11,993	
		計	54,171	
	私 有 林	392,446		
	計	447,227	地域森林計画対象森林 446,617 地域森林計画対象外森林 610	
	合 計	484,425		

(注)四捨五入のため計が合わない場合がある。

表-2 市町村別森林面積表

単位 面積:ha

計画区	県民局	市町村	総面積	森 林 面 積									
				総 数		国 有 林			民 有 林				
				面積	林野率 (%)	計	林野庁所管	その他省庁	計	森林計画対象森林	森林計画対象外森林		
高梁川下流	(倉敷)	倉敷市	35,607	9,904	27.8	85	85		9,820	9,639	180		
		総社市	21,190	13,323	62.9	43	42	1	13,281	13,271	10		
		早島町	762	87	11.4				87	70	17		
		計	57,559	23,314		127	126	1	23,187	22,980	207		
	(井笠)	笠岡市	13,624	5,160	37.9	54	52	2	5,106	5,040	65		
		井原市	24,354	15,849	65.1				15,849	15,806	43		
		浅口市	6,646	2,938	44.2	67	65	2	2,871	2,832	39		
		里庄町	1,223	384	31.4				384	383	0		
		矢掛町	9,062	5,797	64.0	76	76		5,721	5,713	8		
	計	54,909	30,127		198	194	4	29,929	29,775	154			
	(高梁)	高梁市	54,699	42,798	⑦ 78.2	1,045	1,045		41,752	41,731	21		
		計	54,699	42,798		1,045	1,045		41,752	41,731	21		
	(新見)	新見市	79,329	68,391	④ 86.2	9,251	9,111	140	59,140	59,127	14		
		計	79,329	68,391		9,251	9,111	140	59,140	59,127	14		
計画区計			246,496	164,630	66.8	10,621	10,476	145	154,008	153,612	396		
旭川	(岡山)	岡山市	a)	78,995	34,878	44.2	2,551	2,359	192	32,327	32,279	47	
		玉野市	a,b)	10,358	5,825	56.2				5,825	5,823	1	
		吉備中央町		26,878	19,211	⑩ 71.5	1,248	1,248		17,963	17,937	26	
		計	b,c)	116,936	59,914		3,799	3,607	192	56,114	56,039	75	
	(津山)	久米南町		7,865	5,200	66.1	91	91		5,109	5,109		
		計		7,865	5,200		91	91		5,109	5,109		
		(真庭)	真庭市		82,853	65,422	⑥ 79.0	6,607	6,607		58,816	58,801	14
			新庄村		6,711	6,049	② 90.1	331	331		5,717	5,717	
		計		89,564	71,471		6,938	6,938		64,533	64,519	14	
	計画区計			b,c)	214,365	136,585	63.7	10,829	10,637	192	125,756	125,667	89
吉井川	(岡山)	瀬戸内市		12,546	5,453	43.5	314	105	209	5,139	5,134	5	
		計		12,546	5,453		314	105	209	5,139	5,134	5	
	(東備)	備前市		25,814	21,063	⑤ 81.6	2,032	2,031	1	19,032	19,024	8	
		赤磐市		20,936	13,054	62.4	503	503		12,551	12,528	23	
		和気町		14,421	10,817	⑨ 75.0	1,335	1,334	1	9,482	9,475	7	
	計		61,171	44,934		3,870	3,868	2	41,064	41,026	38		

単位 面積:ha

計 画 区	県 民 局	市 町 村	総 面 積	森 林 面 積								
				総 数		国 有 林			民 有 林			
				面 積	林野率 (%)	計	林野庁所管	その他省庁	計	森林計画 対象森林	森林計画 対象外森林	
吉 井 川	美 作	(津山)	津 山 市	50,633	35,417	69.9	3,879	3,641	238	31,539	31,493	46
			鏡 野 町	41,968	36,279	③ 86.4	4,435	4,435		31,844	31,841	4
			美 咲 町	23,217	16,257	70.0	795	773	22	15,461	15,459	3
		計	115,818	87,953		9,109	8,849	260	78,844	78,792	52	
	(勝英)	美 作 市	42,929	32,874	⑧ 76.6	1,101	1,101		31,774	31,755	18	
		勝 央 町	5,405	2,234	41.3				2,234	2,233	1	
		奈 義 町	6,952	4,386	63.1	1,356	634	722	3,031	3,021	10	
		西 栗 倉 村	5,797	5,376	① 92.7				5,376	5,376		
	計	61,083	44,870		2,456	1,734	722	42,414	42,385	29		
	計 画 区 計	250,618	183,210	73.1	15,749	14,556	1,193	167,462	167,338	124		
備 前 県 民 局 計	b,c)	711,479	484,425	68.1	37,199	35,669	1,530	447,227	446,617	610		
備 前 県 民 局 計	岡 山 地 域	b,c)	190,653	110,301	57.9	7,983	7,580	403	102,318	102,200	118	
	東 備 地 域	b,c)	129,482	65,367	50.5	4,113	3,712	401	61,253	61,173	80	
	東 備 地 域		61,171	44,934	73.5	3,870	3,868	2	41,064	41,026	38	
備 中 県 民 局 計		246,496	164,630	66.8	10,621	10,476	145	154,008	153,612	396		
備 中 県 民 局 計	倉 敷 地 域		57,559	23,314	40.5	127	126	1	23,187	22,980	207	
	井 笠 地 域		54,909	30,127	54.9	198	194	4	29,929	29,775	154	
	高 梁 地 域		54,699	42,797	78.2	1,045	1,045		41,752	41,731	21	
	新 見 地 域		79,329	68,392	86.2	9,251	9,111	140	59,141	59,127	14	
美 作 県 民 局 計		274,330	209,494	76.4	18,594	17,612	982	190,900	190,805	95		
美 作 県 民 局 計	津 山 地 域		123,683	93,153	75.3	9,200	8,940	260	83,953	83,901	52	
	真 庭 地 域		89,564	71,471	79.8	6,938	6,938		64,533	64,519	14	
	勝 英 地 域		61,083	44,870	73.5	2,456	1,734	722	42,414	42,385	29	
備 前 県 計 (再 計)	b,c)	711,479	484,425	68.1	37,199	35,669	1,530	447,227	446,617	610		

- (注) 1. 林野率①～⑩の番号は、市町村別に林野率の高い順に付した番号である。
 2. 四捨五入のため計が合わない場合がある。
 3. 総面積は、「令和5年全国都道府県市区町村別面積調(1月1日時点)」(国土交通省国土地理院)による。
 面積の境界未定に関する注意
 a 児島湖(705ha)は、水面が境界未定のため、岡山市及び玉野市の面積に含まない。
 b 岡山県玉野市と香川県香川郡直島町の境界未定のため推定。
 c 児島湖(705ha)を含む。

表-3 市町村別人工林・天然林面積表

単位 面積:ha 人工林率:%

計画区	県民局		市町村	総 数					国 有 林					民 有 林					
				総数	人工林	天然林	その他	人工林率	総数	人工林	天然林	その他	人工林率	総数	人工林	天然林	その他	人工林率	
高 梁 川 下 流	備 中	(倉敷)	倉敷市	9,724	337	8,693	694	3.5	85		81	3		9,639	337	8,611	691	3.5	
			総社市	13,312	1,326	11,543	443	10.0	42		41	0		13,271	1,326	11,501	443	10.0	
			早島町	70	5	55	10	6.8						70	5	55	10	6.8	
			計	23,106	1,668	20,291	1,147		126		123	4		22,980	1,668	20,168	1,143		
		(井笠)	笠岡市	5,093	240	4,599	254	4.7	52		52	0		5,040	240	4,547	254	4.8	
			井原市	15,806	2,511	12,634	661	15.9						15,806	2,511	12,634	661	15.9	
			浅口市	2,898	96	2,683	118	3.3	65		65	1		2,832	96	2,618	118	3.4	
			里庄町	383	13	359	12	3.3						383	13	359	12	3.3	
		(高梁)	矢掛町	5,789	768	4,851	171	13.3	76		76	0		5,713	768	4,775	171	13.4	
			計	29,969	3,627	25,126	1,216		194		193	1		29,775	3,627	24,933	1,215		
		(新見)	高梁市	42,776	9,887	31,878	1,011	23.1	1,045	589	382	75	56.3	41,731	9,299	31,497	936	22.3	
			計	42,776	9,887	31,878	1,011		1,045	589	382	75		41,731	9,299	31,497	936		
			新見市	68,238	39,062	27,638	1,538	⑥	57.2	9,111	7,328	1,383	400	80.4	59,127	31,733	26,255	1,138	53.7
				計	68,238	39,062	27,638	1,538		9,111	7,328	1,383	400		59,127	31,733	26,255	1,138	
		計画区計	164,089	54,244	104,933	4,912	33.1	10,476	7,917	2,080	479	75.6	153,612	46,327	102,853	4,432	30.2		
旭 川	備 前	(岡山)	岡山市	34,638	5,480	27,519	1,640	15.8	2,359	974	1,260	125	41.3	32,279	4,506	26,258	1,515	14.0	
			玉野市	5,823	607	4,967	249	10.4						5,823	607	4,967	249	10.4	
			吉備中央町	19,185	5,432	13,275	478	28.3	1,248	870	318	60	69.7	17,937	4,562	12,956	418	25.4	
			計	59,647	11,519	45,761	2,367		3,607	1,843	1,579	185		56,039	9,676	44,182	2,182		
	美 作	(津山)	久米南町	5,200	1,721	3,236	244	33.1	91	36	51	4	39.7	5,109	1,684	3,184	240	33.0	
			計	5,200	1,721	3,236	244		91	36	51	4		5,109	1,684	3,184	240		
		(真庭)	真庭市	65,408	38,247	25,769	1,393	⑤	58.5	6,607	4,322	2,057	228	65.4	58,801	33,925	23,712	1,164	57.7
			新庄村	6,049	3,041	2,837	170	⑦	50.3	331	292	34	5	88.3	5,717	2,749	2,803	165	48.1
			計	71,457	41,288	28,606	1,563		6,938	4,614	2,091	233		64,519	36,674	26,515	1,330		
			計画区計	136,304	54,528	77,602	4,174	40.0	10,637	6,494	3,721	422	61.1	125,667	48,034	73,881	3,752	38.2	
吉 井 川	備 前	(岡山)	瀬戸内市	5,239	444	4,573	222	8.5	105	45	60	1	42.5	5,134	399	4,513	221	7.8	
			計	5,239	444	4,573	222		105	45	60	1		5,134	399	4,513	221		
		(東備)	備前市	21,054	2,716	18,015	323	12.9	2,031	384	1,608	38	18.9	19,024	2,331	16,407	285	12.3	
			赤磐市	13,030	2,149	10,365	516	16.5	503	132	361	10	26.2	12,528	2,018	10,004	506	16.1	
			和気町	10,809	1,128	9,443	238	10.4	1,334	400	907	28	30.0	9,475	728	8,536	211	7.7	
		計	44,894	5,993	37,824	1,078		3,868	916	2,876	76		41,026	5,077	34,947	1,002			

単位 面積:ha 人工林率:%

計画区	県民局		市町村	総数					国有林					民有林					
				総数	人工林	天然林	その他	人工林率	総数	人工林	天然林	その他	人工林率	総数	人工林	天然林	その他	人工林率	
吉井川	美作	(津山)	津山市	35,134	22,636	11,376	1,122	④	64.4	3,641	3,078	507	56	84.5	31,493	19,558	10,869	1,066	62.1
			鏡野町	36,276	25,548	9,701	1,026	②	70.4	4,435	3,808	530	97	85.9	31,841	21,741	9,171	929	68.3
			美咲町	16,232	6,126	9,297	809	⑩	37.7	773	537	206	30	69.5	15,459	5,588	9,091	779	36.2
		計	87,641	54,310	30,374	2,957			8,849	7,423	1,243	183		78,792	46,887	29,131	2,774		
		(勝英)	美作市	32,856	15,263	16,672	920	⑨	46.5	1,101	992	89	20	90.1	31,755	14,272	16,584	900	44.9
			勝央町	2,233	1,114	1,043	76	⑧	49.9						2,233	1,114	1,043	76	49.9
	奈義町		3,655	2,569	874	212	③	70.3	634	514	94	25	81.1	3,021	2,055	780	186	68.0	
	西粟倉村	5,376	4,508	761	107	①	83.9						5,376	4,508	761	107	83.9		
	計	44,119	23,454	19,351	1,315			1,734	1,506	183	45		42,385	21,948	19,168	1,269			
	計画区計				181,893	84,201	92,121	5,572		46.3	14,556	9,889	4,362	305	67.9	167,338	74,312	87,759	5,267
県計				482,286	192,973	274,656	14,657		40.0	35,669	24,299	10,163	1,206	68.1	446,617	168,673	264,493	13,451	37.8
備前	備前県民局計			109,780	17,956	88,157	3,667		16.4	7,580	2,804	4,514	262	37.0	102,200	15,152	83,643	3,405	14.8
	岡山地域			64,886	11,963	50,334	2,589		18.4	3,712	1,888	1,638	186	50.9	61,173	10,075	48,695	2,403	16.5
	東備地域			44,894	5,993	37,824	1,078		13.3	3,868	916	2,876	76	23.7	41,026	5,077	34,947	1,002	12.4
備中	備中県民局計			164,089	54,244	104,933	4,912		33.1	10,476	7,917	2,080	479	75.6	153,612	46,327	102,853	4,432	30.2
	倉敷地域			23,106	1,668	20,291	1,147		7.2	126		123	4		22,980	1,668	20,168	1,143	7.3
	井笠地域			29,969	3,627	25,126	1,216		12.1	194		193	1		29,775	3,627	24,933	1,215	12.2
	高梁地域			42,776	9,887	31,878	1,011		23.1	1,045	589	382	75	56.3	41,731	9,299	31,497	936	22.3
	新見地域			68,238	39,062	27,638	1,538		57.2	9,111	7,328	1,383	400	80.4	59,127	31,733	26,255	1,138	53.7
美作	美作県民局計			208,417	120,773	81,566	6,079		57.9	17,612	13,579	3,569	465	77.1	190,805	107,194	77,997	5,613	56.2
	津山地域			92,841	56,031	33,609	3,201		60.4	8,940	7,459	1,295	187	83.4	83,901	48,572	32,315	3,015	57.9
	真庭地域			71,457	41,288	28,606	1,563		57.8	6,938	4,614	2,091	233	66.5	64,519	36,674	26,515	1,330	56.8
	勝英地域			44,119	23,454	19,351	1,315		53.2	1,734	1,506	183	45	86.8	42,385	21,948	19,168	1,269	51.8
県計(再計)				482,286	192,973	274,656	14,657		40.0	35,669	24,299	10,163	1,206	68.1	446,617	168,673	264,493	13,451	37.8

- (注) 1. 人工林率①～⑩の番号は、市町村別に人工林率の高い順に付した番号である。
 2. 四捨五入のため計が合わない場合がある。
 3. その他には、竹林、伐採跡地、未立木地及び更新困難地を含み、国有林においては林地以外の土地を含む。
 4. 国有林の地域別の森林計画対象森林及び地域森林計画対象森林のみ。

表-4 所有形態別森林資源表

単位 面積:ha 材積:千m³

区 分		総 数	立 木 地									その他			
			総 数			人 工 林			天 然 林						
			総 数	針葉樹	広葉樹	総 数	針葉樹	広葉樹	総 数	針葉樹	広葉樹				
国 有 林		面 積	35,669	34,462	25,188	9,275	24,299	21,984	2,315	10,163	3,203	6,960	1,206		
		材 積	7,623	7,623	6,459	1,164	6,282	5,998	283	1,341	461	880	—		
民 有 林	公 有 林	都道府県	面 積	6,914	6,722	5,191	1,532	4,994	4,932	62	1,728	259	1,470	192	
			材 積	1,699	1,699	1,579	120	1,525	1,522	3	174	57	117	—	
		市町村	面 積	35,264	34,403	17,061	17,342	14,978	14,526	452	19,425	2,535	16,890	861	
			材 積	6,242	6,242	4,939	1,303	4,474	4,450	24	1,768	489	1,280	—	
		財産区	面 積	11,993	11,766	4,644	7,122	3,291	3,187	104	8,475	1,458	7,018	227	
			材 積	1,650	1,650	1,158	492	842	836	6	808	322	486	—	
		小 計	面 積	54,171	52,892	26,896	25,996	23,263	22,645	618	29,628	4,251	25,377	1,279	
			材 積	9,591	9,591	7,676	1,915	6,840	6,808	32	2,750	867	1,883	—	
		私 有 林	公社有林	面 積	25,372	25,117	23,172	1,946	23,096	23,069	27	2,021	102	1,919	255
			材 積	5,988	5,988	5,848	140	5,823	5,822	1	164	26	138	—	
			機構有林	面 積	6,631	6,569	5,632	937	5,696	5,611	85	873	21	852	61
				材 積	1,450	1,450	1,384	66	1,382	1,378	4	68	6	63	—
			会社有林	面 積	22,618	21,831	8,618	13,213	6,825	6,579	245	15,006	2,039	12,967	787
				材 積	3,405	3,405	2,474	931	2,100	2,088	12	1,306	386	919	—
		その他	面 積	37,005	36,122	14,298	21,824	11,041	10,690	352	25,081	3,609	21,472	883	
			材 積	5,237	5,237	3,677	1,560	3,007	2,988	19	2,229	689	1,541	—	
		個人有林	面 積	300,820	290,634	116,524	174,110	98,751	96,532	2,219	191,883	19,992	171,891	10,186	
			材 積	45,684	45,684	32,683	13,000	28,401	28,283	118	17,282	4,400	12,882	—	
		小 計	面 積	392,446	380,274	168,245	212,030	145,410	142,482	2,928	234,864	25,763	209,101	12,172	
		材 積	61,763	61,763	46,067	15,697	40,713	40,559	154	21,051	5,508	15,543	—		
	民 有 林 計	面 積	446,617	433,166	195,141	238,025	168,673	165,127	3,547	264,493	30,014	234,478	13,451		
		材 積	71,354	71,354	53,742	17,612	47,553	47,367	186	23,801	6,375	17,425	—		
総 数		面 積	482,286	467,628	220,328	247,300	192,973	187,111	5,862	274,656	33,217	241,438	14,657		
		材 積	78,977	78,977	60,201	18,776	53,835	53,365	470	25,142	6,836	18,306	—		

- (注) 1. 国有林については国有林の地域別の森林計画対象森林のみ、民有林については地域森林計画対象森林のみを示す。
 2. 立木地以外のその他には、竹林、伐採跡地、未立木地及び更新困難地を含み、国有林においては林地以外の土地を含む。
 3. 四捨五入のため計は合わない場合がある。

表-5 地域森林計画対象民有林齢級別森林資源構成表

単位 面積:ha 材積:m³

区分	総 数			1 齢 級			2 齢 級			3 齢 級		
	面積	材積	成長量	面積	材積	成長量	面積	材積	成長量	面積	材積	成長量
人工林	スギ	37,211.15	14,517,782	107,215	35.68		34.70			34.28	1,759	337
	ヒノキ	124,761.70	31,986,945	439,797	433.29		705.75			1,176.54	41,392	10,046
	マツ	3,114.82	855,532	8,211	13.82		21.04					
	他針	38.84	6,673	124	4.03		1.97			0.29	16	2
	人針計	165,126.51	47,366,931	555,347	486.82		763.46			1,211.11	43,167	10,384
	その他広	3,119.82	154,283	5,365	25.84		46.75	832	237	292.43	8,276	746
	クヌギ	427.03	32,141	1,035	10.27		5.76	181	24	29.78	1,534	121
	人広計	3,546.85	186,424	6,400	36.11		52.51	1,013	261	322.21	9,809	866
	人工林計	168,673.36	47,553,356	561,747	522.93		815.97	1,013	261	1,533.32	52,976	11,250
	天然林	スギ	164.30	64,145	187							
ヒノキ		0.58	165	0								
マツ		28,106.25	5,930,430	72,833			0.60			10.14	431	51
他針		1,743.00	380,681	4,021						0.76	28	3
天針計		30,014.13	6,375,421	77,041			0.60			10.90	459	54
その他広		230,781.68	17,041,822	54,851	77.64		68.61	986	204	184.77	5,394	487
クヌギ		3,696.75	383,629	742	0.91		0.05	2	0	0.11	5	0
天広計		234,478.43	17,425,451	55,592	78.55		68.66	988	204	184.88	5,398	487
天然林計		264,492.56	23,800,872	132,633	78.55		69.26	988	204	195.78	5,857	541
計	スギ	37,375.45	14,581,927	107,402	35.68		34.70			34.28	1,759	337
	ヒノキ	124,762.28	31,987,110	439,797	433.29		705.75			1,176.54	41,392	10,046
	マツ	31,221.07	6,785,961	81,044	13.82		21.64			10.14	431	51
	他針	1,781.84	387,354	4,145	4.03		1.97			1.05	44	5
	針葉樹計	195,140.64	53,742,352	632,388	486.82		764.06			1,222.01	43,626	10,438
	その他広	233,901.50	17,196,105	60,216	103.48		115.36	1,818	440	477.20	13,669	1,233
	クヌギ	4,123.78	415,770	1,777	11.18		5.81	183	24	29.89	1,538	121
	広葉樹計	238,025.28	17,611,876	61,992	114.66		121.17	2,001	465	507.09	15,208	1,354
立木地計	433,165.92	71,354,228	694,380	601.48		885.23	2,001	465	1,729.10	58,833	11,792	
竹林	5,808.17											
伐跡	1,828.25											
未立木地	5,547.87											
更新困難地	266.93											
合計	446,617.14											

(注)マツ林資源量調査を実施した箇所については、林齢が1年生から9年生までを5年生、10年生から32年生までを25年生、33年生から62年生までを50年生、63年生から99年生までを75年生、100年生以上を100年生に括約して計上している。

単位 面積:ha 材積:m³

区 分	4 齢 級			5 齢 級			6 齢 級			7 齢 級			
	面 積	材 積	成 長 量	面 積	材 積	成 長 量	面 積	材 積	成 長 量	面 積	材 積	成 長 量	
人 工 林	スギ	150.51	12,332	1,266	79.01	11,614	783	110.73	19,323	990	312.87	65,352	2,855
	ヒノキ	2,622.80	162,149	16,418	1,373.79	131,146	9,545	3,059.53	393,774	22,721	5,255.89	902,821	38,511
	マツ							98.07	8,416	407	0.20	28	1
	他 針	0.85	51	5				0.24	39	2	2.57	372	15
	人 針 計	2,774.16	174,533	17,689	1,452.80	142,760	10,329	3,268.57	421,552	24,120	5,571.53	968,573	41,383
	その他広	1,132.57	46,525	2,669	282.81	12,544	531	376.49	20,168	581	193.66	11,442	250
	クヌギ	198.25	12,609	669	24.46	1,492	56	6.68	621	13	27.91	2,501	41
	人 広 計	1,330.82	59,134	3,338	307.27	14,036	588	383.17	20,789	594	221.57	13,943	291
	人工林計	4,104.98	233,666	21,027	1,760.07	156,796	10,916	3,651.74	442,340	24,714	5,793.10	982,517	41,674
天 然 林	スギ										0.31	68	2
	ヒノキ												
	マツ	320.80	10,122	729				0.85	112	6	55.95	9,163	384
	他 針	21.43	1,339	106	5.12	293	21	5.53	597	32	4.74	803	29
	天 針 計	342.23	11,462	835	5.12	293	21	6.38	709	39	61.00	10,034	415
	その他広	278.20	10,053	647	84.71	4,276	168	1,007.49	52,888	1,452	1,815.72	114,952	2,056
	クヌギ	1.35	89	6				0.69	62	1	15.90	1,374	24
	天 広 計	279.55	10,143	653	84.71	4,276	168	1,008.18	52,950	1,453	1,831.62	116,326	2,080
	天然林計	621.78	21,604	1,488	89.83	4,568	189	1,014.56	53,659	1,492	1,892.62	126,360	2,494
計	スギ	150.51	12,332	1,266	79.01	11,614	783	110.73	19,323	990	313.18	65,420	2,858
	ヒノキ	2,622.80	162,149	16,418	1,373.79	131,146	9,545	3,059.53	393,774	22,721	5,255.89	902,821	38,511
	マツ	320.80	10,122	729				98.92	8,528	413	56.15	9,191	385
	他 針	22.28	1,390	112	5.12	293	21	5.77	636	34	7.31	1,175	44
	針葉樹計	3,116.39	185,994	18,524	1,457.92	143,053	10,350	3,274.95	422,261	24,159	5,632.53	978,607	41,797
	その他広	1,410.77	56,578	3,316	367.52	16,820	700	1,383.98	73,056	2,033	2,009.38	126,394	2,306
	クヌギ	199.60	12,698	675	24.46	1,492	56	7.37	683	14	43.81	3,875	65
	広葉樹計	1,610.37	69,276	3,991	391.98	18,312	756	1,391.35	73,738	2,047	2,053.19	130,270	2,371
立木地計	4,726.76	255,271	22,515	1,849.90	161,364	11,106	4,666.30	495,999	26,205	7,685.72	1,108,877	44,168	

単位 面積:ha 材積:m³

区 分	8 齢 級			9 齢 級			10 齢 級			11 齢 級			
	面 積	材 積	成 長 量	面 積	材 積	成 長 量	面 積	材 積	成 長 量	面 積	材 積	成 長 量	
人 工 林	スギ	595.95	161,538	5,267	1,142.54	355,890	8,483	1,643.27	565,948	9,914	5,494.66	2,030,354	23,891
	ヒノキ	9,665.24	1,971,809	64,912	15,630.19	3,703,000	82,615	16,122.99	4,294,122	70,905	21,626.36	6,155,343	63,919
	マツ	0.06	4	0	0.96	241	5	1.90	444	8	2,391.43	667,504	7,189
	他 針	8.94	1,366	51	4.00	660	21	0.63	130	2			
	人 針 計	10,270.19	2,134,717	70,230	16,777.69	4,059,791	91,124	17,768.79	4,860,645	80,828	29,512.45	8,853,201	94,998
	その他広	210.79	13,250	196	127.40	9,012	87	56.77	3,890	18	35.81	2,518	9
	クヌギ	60.96	6,319	76	30.22	3,298	27	3.07	318	2	2.64	324	2
	人 広 計	271.75	19,569	272	157.62	12,310	114	59.84	4,207	19	38.45	2,842	11
	人工林計	10,541.94	2,154,286	70,502	16,935.31	4,072,100	91,238	17,828.63	4,864,852	80,848	29,550.90	8,856,043	95,009
	天 然 林	スギ	0.58	79	2	0.80	255	8	0.18	43	1	5.20	1,585
ヒノキ													
マツ		11,539.13	1,397,559	47,221	12.58	1,474	42	65.33	6,592	126	83.57	19,292	204
他 針		443.17	77,224	2,719	2.29	432	12	12.38	2,572	53	62.02	14,690	178
天 針 計		11,982.88	1,474,862	49,942	15.67	2,161	63	77.89	9,207	181	150.79	35,566	399
その他広		19,171.44	1,210,424	18,485	3,815.71	265,455	2,355	6,236.67	445,419	2,109	23,274.07	1,667,984	5,360
クヌギ		65.73	6,123	71	66.45	6,705	51	30.38	3,035	19	100.24	10,555	43
天 広 計		19,237.17	1,216,547	18,556	3,882.16	272,160	2,406	6,267.05	448,454	2,128	23,374.31	1,678,539	5,404
天然林計		31,220.05	2,691,409	68,498	3,897.83	274,321	2,468	6,344.94	457,661	2,309	23,525.10	1,714,105	5,803
計	スギ	596.53	161,617	5,270	1,143.34	356,145	8,492	1,643.45	565,991	9,915	5,499.86	2,031,939	23,908
	ヒノキ	9,665.24	1,971,809	64,912	15,630.19	3,703,000	82,615	16,122.99	4,294,122	70,905	21,626.36	6,155,343	63,919
	マツ	11,539.19	1,397,563	47,221	13.54	1,716	47	67.23	7,037	134	2,475.00	686,796	7,393
	他 針	452.11	78,589	2,770	6.29	1,092	33	13.01	2,702	55	62.02	14,690	178
	針葉樹計	22,253.07	3,609,578	120,172	16,793.36	4,061,952	91,186	17,846.68	4,869,852	81,009	29,663.24	8,888,768	95,398
	その他広	19,382.23	1,223,673	18,681	3,943.11	274,466	2,442	6,293.44	449,308	2,127	23,309.88	1,670,503	5,369
	クヌギ	126.69	12,443	147	96.67	10,003	78	33.45	3,353	21	102.88	10,878	45
	広葉樹計	19,508.92	1,236,116	18,828	4,039.78	284,469	2,520	6,326.89	452,661	2,147	23,412.76	1,681,381	5,414
立木地計	41,761.99	4,845,694	139,001	20,833.14	4,346,421	93,706	24,173.57	5,322,513	83,157	53,076.00	10,570,148	100,812	

単位 面積:ha 材積:m³

区 分	12 齢 級			13 齢 級			14 齢 級			15 齢 級			
	面 積	材 積	成 長 量	面 積	材 積	成 長 量	面 積	材 積	成 長 量	面 積	材 積	成 長 量	
人 工 林	スギ	6,054.43	2,381,603	19,725	6,687.13	2,737,254	14,562	6,587.37	2,732,734	9,070	3,045.10	1,296,768	3,729
	ヒノキ	12,978.27	3,800,664	26,791	12,090.18	3,682,973	16,880	10,442.47	3,216,402	8,528	3,615.39	1,126,404	2,503
	マツ	40.69	12,308	85	126.40	39,436	183	159.18	50,630	135	115.55	35,782	78
	他 針	9.86	2,403	17	3.11	893	6	0.13	35	0			
	人 針 計	19,083.25	6,196,979	46,618	18,906.82	6,460,555	31,631	17,189.15	5,999,802	17,733	6,776.04	2,458,954	6,309
	その他広	88.59	6,460	12	62.62	5,064	7	108.53	7,945	13	35.83	2,773	4
	クヌギ	1.86	206	1	3.49	380	1	7.64	788	2	8.22	921	1
	人 広 計	90.45	6,666	13	66.11	5,444	7	116.17	8,733	15	44.05	3,694	6
	人工林計	19,173.70	6,203,645	46,631	18,972.93	6,465,999	31,638	17,305.32	6,008,535	17,748	6,820.09	2,462,648	6,315
	天 然 林	スギ	1.11	449	5	1.88	649	4	5.23	2,142	8		
ヒノキ													
マツ		4,468.08	1,412,241	11,322	1,660.50	352,581	2,406	99.49	20,979	132	150.40	29,882	139
他 針		401.67	97,668	553	106.91	24,049	74	3.00	837	3	1.94	581	1
天 針 計		4,870.86	1,510,358	11,880	1,769.29	377,279	2,484	107.72	23,958	142	152.34	30,463	140
その他広		33,199.38	2,505,322	5,975	31,897.46	2,349,605	3,052	27,598.88	2,121,738	3,407	22,586.20	1,749,459	2,953
クヌギ		285.58	29,242	75	624.69	65,125	83	929.99	97,859	141	711.35	75,351	106
天 広 計		33,484.96	2,534,564	6,050	32,522.15	2,414,730	3,135	28,528.87	2,219,597	3,549	23,297.55	1,824,810	3,058
天然林計		38,355.82	4,044,921	17,931	34,291.44	2,792,010	5,619	28,636.59	2,243,555	3,690	23,449.89	1,855,273	3,198
計	スギ	6,055.54	2,382,052	19,730	6,689.01	2,737,904	14,567	6,592.60	2,734,876	9,077	3,045.10	1,296,768	3,729
	ヒノキ	12,978.27	3,800,664	26,791	12,090.18	3,682,973	16,880	10,442.47	3,216,402	8,528	3,615.39	1,126,404	2,503
	マツ	4,508.77	1,424,548	11,408	1,786.90	392,017	2,589	258.67	71,609	267	265.95	65,664	216
	他 針	411.53	100,072	570	110.02	24,941	80	3.13	872	3	1.94	581	1
	針葉樹計	23,954.11	7,707,336	58,499	20,676.11	6,837,834	34,115	17,296.87	6,023,760	17,875	6,928.38	2,489,417	6,449
	その他広	33,287.97	2,511,782	5,988	31,960.08	2,354,669	3,059	27,707.41	2,129,683	3,421	22,622.03	1,752,232	2,957
	クヌギ	287.44	29,448	76	628.18	65,505	83	937.63	98,646	143	719.57	76,273	107
	広葉樹計	33,575.41	2,541,230	6,063	32,588.26	2,420,174	3,142	28,645.04	2,228,330	3,564	23,341.60	1,828,505	3,064
立木地計	57,529.52	10,248,566	64,562	53,264.37	9,258,009	37,257	45,941.91	8,252,090	21,438	30,269.98	4,317,922	9,513	

単位 面積:ha 材積:m³

区 分	16 齢 級			17 齢 級			18 齢 級			19 齢 級			
	面 積	材 積	成 長 量	面 積	材 積	成 長 量	面 積	材 積	成 長 量	面 積	材 積	成 長 量	
人 工 林	スギ	1,168.54	493,658	1,408	1,245.43	513,699	1,535	714.43	300,873	896	409.61	167,407	486
	ヒノキ	1,135.82	353,891	796	2,550.16	758,038	1,621	1,580.76	478,022	1,163	587.66	180,078	419
	マツ	89.21	22,912	73	4.57	1,393	4	21.75	7,726	17	16.81	5,239	16
	他 針												
	人 針 計	2,393.57	870,461	2,277	3,800.16	1,273,130	3,160	2,316.94	786,621	2,076	1,014.08	352,724	921
	その他広	15.08	1,252	2	14.88	1,336	2	8.62	665	0	0.70	57	0
	クヌギ	3.17	330	0	2.03	248	0	0.26	32	0	0.20	24	0
	人 広 計	18.25	1,582	3	16.91	1,583	2	8.88	697	0	0.90	81	0
	人工林計	2,411.82	872,044	2,280	3,817.07	1,274,713	3,162	2,325.82	787,318	2,077	1,014.98	352,805	921
天 然 林	スギ	0.02	8	0	2.96	1,214	2	4.33	1,566	3	2.22	770	1
	ヒノキ												
	マツ	50.95	10,234	61	3,714.25	1,277,574	3,065	4,820.69	1,126,872	6,244	37.20	7,921	29
	他 針	18.83	4,807	7	444.22	105,782	126	86.78	20,379	57	0.39	94	0
	天 針 計	69.80	15,050	68	4,161.43	1,384,571	3,192	4,911.80	1,148,817	6,304	39.81	8,785	31
	その他広	13,252.43	1,027,697	1,637	23,765.36	1,840,270	2,321	14,463.96	1,048,707	1,422	1,762.26	143,526	235
	クヌギ	536.22	55,693	76	228.40	22,775	32	64.51	6,272	9	22.93	2,278	4
	天 広 計	13,788.65	1,083,389	1,712	23,993.76	1,863,046	2,353	14,528.47	1,054,980	1,431	1,785.19	145,804	239
	天然林計	13,858.45	1,098,439	1,780	28,155.19	3,247,616	5,545	19,440.27	2,203,797	7,735	1,825.00	154,589	269
計	スギ	1,168.56	493,666	1,408	1,248.39	514,913	1,536	718.76	302,439	899	411.83	168,177	488
	ヒノキ	1,135.82	353,891	796	2,550.16	758,038	1,621	1,580.76	478,022	1,163	587.66	180,078	419
	マツ	140.16	33,146	134	3,718.82	1,278,967	3,069	4,842.44	1,134,597	6,261	54.01	13,160	45
	他 針	18.83	4,807	7	444.22	105,782	126	86.78	20,379	57	0.39	94	0
	針葉樹計	2,463.37	885,511	2,345	7,961.59	2,657,700	6,352	7,228.74	1,935,438	8,381	1,053.89	361,509	952
	その他広	13,267.51	1,028,948	1,639	23,780.24	1,841,606	2,323	14,472.58	1,049,372	1,423	1,762.96	143,583	235
	クヌギ	539.39	56,023	76	230.43	23,023	32	64.77	6,305	9	23.13	2,302	4
	広葉樹計	13,806.90	1,084,971	1,715	24,010.67	1,864,629	2,355	14,537.35	1,055,677	1,431	1,786.09	145,885	239
立木地計	16,270.27	1,970,482	4,060	31,972.26	4,522,329	8,707	21,766.09	2,991,114	9,812	2,839.98	507,394	1,191	

単位 面積:ha 材積:m³

区 分	20 齡 級			21 齡 級 以 上			
	面 積	材 積	成 長 量	面 積	材 積	成 長 量	
人 工 林	スギ	388.42	158,299	471	1,276.49	511,375	1,547
	ヒノキ	593.19	182,288	450	1,515.43	452,629	1,055
	マツ	3.47	1,024	3	9.71	2,446	7
	他 針				2.22	709	3
	人 針 計	985.08	341,611	924	2,803.85	967,158	2,612
	その他広	0.50	37	0	3.15	238	0
	クヌギ	0.04	3		0.12	13	0
	人 広 計	0.54	40	0	3.27	252	0
	人工林計	985.62	341,650	924	2,807.12	967,410	2,613
	天 然 林	スギ	0.73	263	1	138.75	55,055
ヒノキ					0.58	165	0
マツ		34.77	6,456	18	980.97	240,945	656
他 針		0.42	143	0	121.40	28,361	44
天 針 計		35.92	6,862	19	1,241.70	324,526	832
その他広		1,042.61	83,516	138	5,198.11	394,152	387
クヌギ		6.54	623	1	4.73	460	1
天 広 計		1,049.15	84,140	139	5,202.84	394,612	388
天然林計		1,085.07	91,001	158	6,444.54	719,138	1,220
計	スギ	389.15	158,561	472	1,415.24	566,430	1,679
	ヒノキ	593.19	182,288	450	1,516.01	452,794	1,055
	マツ	38.24	7,480	21	990.68	243,391	663
	他 針	0.42	143	0	123.62	29,070	47
	針葉樹計	1,021.00	348,472	943	4,045.55	1,291,684	3,445
	その他広	1,043.11	83,553	138	5,201.26	394,391	387
	クヌギ	6.58	626	1	4.85	473	1
	広葉樹計	1,049.69	84,179	139	5,206.11	394,864	388
立木地計	2,070.69	432,651	1,082	9,251.66	1,686,548	3,833	

表-6 市町村別地域森林計画対象民有林森林資源構成表

単位 面積:ha 材積:m³

市町村		岡 山 市											
		計			(旧岡山市)			(旧御津町)			(旧建部町)		
区	分	面積	材積	成長量	面積	材積	成長量	面積	材積	成長量	面積	材積	成長量
人工林	スギ	233.15	85,170	731	21.72	7,016	51	104.34	39,457	380	89.50	33,811	259
	ヒノキ	3,949.66	965,767	19,045	599.95	140,811	2,910	1,762.66	488,750	9,890	1,522.67	321,859	6,007
	マツ	213.24	44,989	715	80.13	11,695	184	24.13	5,446	90	104.16	27,367	433
	他針	6.41	1,357	29	3.90	719	22				2.51	638	7
	人針計	4,402.46	1,097,283	20,519	705.70	160,241	3,167	1,891.13	533,653	10,361	1,718.84	383,675	6,706
	その他広	94.63	5,225	134	36.58	1,944	37	35.85	2,260	64	20.28	899	33
	クヌギ	8.68	483	9	2.67	188	3	2.16	159	2	3.85	137	5
	人広計	103.31	5,708	144	39.25	2,131	40	38.01	2,418	66	24.13	1,036	37
	人工林計	4,505.77	1,102,991	20,663	744.95	162,372	3,207	1,929.14	536,071	10,427	1,742.97	384,711	6,743
天然林	スギ												
	ヒノキ												
	マツ	2,084.02	442,061	6,296	1,470.87	273,601	4,615	212.74	51,175	537	363.16	109,357	1,061
	他針	130.07	26,958	531	117.26	23,734	505	1.74	566	3	1.74	465	3
	天針計	2,214.09	469,019	6,827	1,588.13	297,335	5,119	214.48	51,740	540	364.90	109,822	1,064
	その他広	23,735.19	1,640,744	6,596	12,289.86	829,599	4,402	5,006.09	379,018	1,038	3,801.26	255,865	758
	クヌギ	309.16	23,127	30	164.74	12,701	17				22.33	1,640	2
	天広計	24,044.35	1,663,871	6,626	12,454.60	842,299	4,419	5,006.09	379,018	1,038	3,823.59	257,505	761
	天然林計	26,258.44	2,132,890	13,453	14,042.73	1,139,635	9,538	5,220.57	430,758	1,578	4,188.49	367,327	1,825
計	スギ	233.15	85,170	731	21.72	7,016	51	104.34	39,457	380	89.50	33,811	259
	ヒノキ	3,949.66	965,767	19,045	599.95	140,811	2,910	1,762.66	488,750	9,890	1,522.67	321,859	6,007
	マツ	2,297.26	487,050	7,011	1,551.00	285,296	4,799	236.87	56,621	627	467.32	136,724	1,494
	他針	136.48	28,315	560	121.16	24,453	526	1.74	566	3	4.25	1,103	10
	針葉樹計	6,616.55	1,566,302	27,346	2,293.83	457,577	8,286	2,105.61	585,393	10,901	2,083.74	493,497	7,770
	その他広	23,829.82	1,645,969	6,731	12,326.44	831,542	4,439	5,041.94	381,278	1,102	3,821.54	256,764	791
	クヌギ	317.84	23,610	39	167.41	12,888	20	2.16	159	2	26.18	1,778	7
	広葉樹計	24,147.66	1,669,579	6,770	12,493.85	844,431	4,458	5,044.10	381,436	1,104	3,847.72	258,541	798
立木地計	30,764.21	3,235,881	34,116	14,787.68	1,302,007	12,745	7,149.71	966,829	12,005	5,931.46	752,039	8,568	
竹林	1,014.03			579.61			162.71			135.98			
伐跡	29.04			5.34			3.25			16.52			
未立木地	461.24			274.14			108.78			57.24			
更新困難地	10.71			6.20			1.30			3.21			
合計	32,279.23	3,235,881	34,116	15,652.97	1,302,007	12,745	7,425.75	966,829	12,005	6,144.41	752,039	8,568	

単位 面積:ha 材積:m³

市町村	岡 山 市						玉 野 市			瀬 戸 内 市			
	(旧瀬戸町)			(旧灘崎町)			面積	材積	成長量	計			
区分	面積	材積	成長量	面積	材積	成長量				面積	材積	成長量	面積
人工林	スギ	12.48	3,588	32	5.11	1,298	8	7.59	1,183	22	2.16	561	3
	ヒノキ	49.19	10,715	186	15.19	3,632	52	142.28	28,329	789	352.95	67,161	1,877
	マツ	4.82	480	7				37.32	3,511	63	12.63	2,004	23
	他針							1.41	192	8	1.20	215	4
	人針計	66.49	14,783	225	20.30	4,930	60	188.60	33,215	883	368.94	69,941	1,906
	その他広	1.20	74	1	0.72	48	0	408.32	18,904	546	30.18	1,540	37
	クヌギ							10.46	457	21	0.23	11	0
	人広計	1.20	74	1	0.72	48	0	418.78	19,361	567	30.41	1,551	37
	人工林計	67.69	14,858	226	21.02	4,978	60	607.38	52,576	1,450	399.35	71,492	1,943
天然林	スギ							0.58	79	2			
	ヒノキ												
	マツ	33.47	7,004	74	3.78	924	10	402.86	26,842	899	1,090.60	125,724	4,423
	他針	9.33	2,193	20				4.46	859	30	399.89	68,967	2,377
	天針計	42.80	9,197	94	3.78	924	10	407.90	27,780	931	1,490.49	194,691	6,799
	その他広	1,925.89	127,837	284	712.09	48,426	114	4,548.23	298,328	2,024	2,944.63	187,591	1,615
	クヌギ	94.27	6,696	9	27.82	2,090	2	11.06	842	1	78.16	5,533	5
	天然林計	2,020.16	134,532	293	739.91	50,516	116	4,559.29	299,170	2,025	3,022.79	193,124	1,620
計	スギ	12.48	3,588	32	5.11	1,298	8	8.17	1,262	24	2.16	561	3
	ヒノキ	49.19	10,715	186	15.19	3,632	52	142.28	28,329	789	352.95	67,161	1,877
	マツ	38.29	7,485	81	3.78	924	10	440.18	30,353	962	1,103.23	127,728	4,445
	他針	9.33	2,193	20				5.87	1,051	38	401.09	69,182	2,380
	針葉樹計	109.29	23,980	319	24.08	5,854	70	596.50	60,995	1,814	1,859.43	264,632	8,705
	その他広	1,927.09	127,911	285	712.81	48,474	115	4,956.55	317,232	2,570	2,974.81	189,131	1,652
	クヌギ	94.27	6,696	9	27.82	2,090	2	21.52	1,299	22	78.39	5,544	6
	広葉樹計	2,021.36	134,607	294	740.63	50,564	116	4,978.07	318,531	2,592	3,053.20	194,675	1,657
立木地計	2,130.65	158,587	613	764.71	56,419	186	5,574.57	379,526	4,405	4,912.63	459,307	10,363	
竹林	65.95			69.78			103.10			150.49			
伐跡	3.55			0.38			2.37			2.82			
未立木地	17.93			3.15			132.30			41.77			
更新困難地							11.15			26.37			
合計	2,218.08	158,587	613	838.02	56,419	186	5,823.49	379,526	4,405	5,134.08	459,307	10,363	

単位 面積:ha 材積:m³

市町村		瀬戸内市									吉備中央町		
		(旧牛窓町)			(旧邑久町)			(旧長船町)			計		
区分		面積	材積	成長量	面積	材積	成長量	面積	材積	成長量	面積	材積	成長量
人工林	スギ	0.26	43	1	1.24	274	2	0.66	244	1	309.10	112,828	808
	ヒノキ	52.22	10,236	267	236.75	44,784	1,248	63.98	12,141	362	4,081.46	1,044,091	16,788
	マツ				12.60	1,998	22	0.03	6	0	129.13	23,568	346
	他針	0.20	18	1	1.00	197	3				0.15	58	0
	人針計	52.68	10,297	269	251.59	47,253	1,275	64.67	12,391	363	4,519.84	1,180,545	17,942
	その他広	8.28	396	10	11.99	558	15	9.91	586	12	40.73	1,918	60
	クヌギ	0.23	11	0							1.78	86	4
	人広計	8.51	407	11	11.99	558	15	9.91	586	12	42.51	2,004	64
	人工林計	61.19	10,704	279	263.58	47,810	1,290	74.58	12,977	374	4,562.35	1,182,549	18,006
天然林	スギ										0.19	47	0
	ヒノキ												
	マツ	242.66	31,704	1,141	578.30	56,823	1,995	269.64	37,198	1,286	4,287.24	896,205	11,124
	他針	57.41	9,398	315	213.87	36,572	1,236	128.61	22,997	826	7.03	1,304	21
	天針計	300.07	41,101	1,456	792.17	93,395	3,231	398.25	60,195	2,112	4,294.46	897,556	11,145
	その他広	507.06	30,836	291	1,619.36	102,082	878	818.21	54,673	446	8,592.19	658,036	1,939
	クヌギ	14.26	923	3	63.82	4,605	2	0.08	5		69.71	6,360	25
	天広計	521.32	31,758	295	1,683.18	106,687	880	818.29	54,679	446	8,661.90	664,396	1,964
	天然林計	821.39	72,859	1,751	2,475.35	200,082	4,110	1,216.54	114,874	2,558	12,956.36	1,561,952	13,109
計	スギ	0.26	43	1	1.24	274	2	0.66	244	1	309.29	112,875	808
	ヒノキ	52.22	10,236	267	236.75	44,784	1,248	63.98	12,141	362	4,081.46	1,044,091	16,788
	マツ	242.66	31,704	1,141	590.90	58,820	2,017	269.67	37,204	1,287	4,416.37	919,773	11,470
	他針	57.61	9,415	316	214.87	36,769	1,238	128.61	22,997	826	7.18	1,362	21
	針葉樹計	352.75	51,398	1,725	1,043.76	140,647	4,505	462.92	72,586	2,475	8,814.30	2,078,100	29,087
	その他広	515.34	31,232	302	1,631.35	102,640	893	828.12	55,259	457	8,632.92	659,954	1,998
	クヌギ	14.49	934	4	63.82	4,605	2	0.08	5		71.49	6,446	29
	広葉樹計	529.83	32,166	305	1,695.17	107,245	895	828.20	55,264	457	8,704.41	666,400	2,027
立木地計	882.58	83,564	2,030	2,738.93	247,892	5,400	1,291.12	127,851	2,932	17,518.71	2,744,501	31,114	
竹林	28.32			77.63			44.54			196.68			
伐跡	1.81			0.81			0.20			28.38			
未立木地	19.27			14.25			8.25			191.68			
更新困難地				26.33			0.04			1.11			
合計	931.98	83,564	2,030	2,857.95	247,892	5,400	1,344.15	127,851	2,932	17,936.56	2,744,501	31,114	

単位 面積:ha 材積:m³

市町村		吉備中央町						備前県民局(岡山地域)計			備前市計		
		(旧加茂川町)			(旧賀陽町)								
区分		面積	材積	成長量	面積	材積	成長量	面積	材積	成長量	面積	材積	成長量
人工林	スギ	266.79	103,273	702	42.31	9,554	106	552.00	199,742	1,564	105.26	34,704	249
	ヒノキ	2,425.26	728,891	11,006	1,656.20	315,200	5,782	8,526.35	2,105,347	38,499	2,036.15	480,992	10,328
	マツ	71.20	15,707	254	57.93	7,861	91	392.32	74,072	1,146	13.37	1,544	49
	他針	0.15	58	0				9.17	1,822	41	10.98	1,588	46
	人針計	2,763.40	847,929	11,963	1,756.44	332,616	5,979	9,479.84	2,380,983	41,250	2,165.76	518,827	10,672
	その他広	30.69	1,136	56	10.04	782	4	573.86	27,586	777	165.44	9,246	136
	クヌギ	1.60	71	4	0.18	15	0	21.15	1,038	35	0.04	3	
	人広計	32.29	1,208	60	10.22	797	4	595.01	28,624	812	165.48	9,250	136
	人工林計	2,795.69	849,136	12,022	1,766.66	333,412	5,983	10,074.85	2,409,607	42,062	2,331.24	528,077	10,808
天然林	スギ				0.19	47	0	0.77	126	3			
	ヒノキ												
	マツ	1,418.40	391,617	4,094	2,868.84	504,588	7,030	7,864.72	1,490,833	22,742	3,923.60	386,245	11,849
	他針	0.14	58	0	6.89	1,246	21	541.45	98,088	2,958	6.34	1,865	13
	天針計	1,418.54	391,675	4,094	2,875.92	505,881	7,051	8,406.94	1,589,046	25,703	3,929.94	388,110	11,862
	その他広	5,103.85	415,408	930	3,488.34	242,628	1,008	39,820.24	2,784,700	12,173	12,476.77	805,577	6,676
	クヌギ	1.17	89		68.54	6,271	25	468.09	35,862	61	0.31	23	0
	天然林計	6,523.56	807,172	5,025	6,432.80	754,780	8,084	48,695.27	4,409,607	37,937	16,407.02	1,193,709	18,538
計	スギ	266.79	103,273	702	42.50	9,601	106	552.77	199,868	1,566	105.26	34,704	249
	ヒノキ	2,425.26	728,891	11,006	1,656.20	315,200	5,782	8,526.35	2,105,347	38,499	2,036.15	480,992	10,328
	マツ	1,489.60	407,324	4,349	2,926.77	512,449	7,121	8,257.04	1,564,904	23,888	3,936.97	387,789	11,898
	他針	0.29	116	1	6.89	1,246	21	550.62	99,910	2,999	17.32	3,453	58
	針葉樹計	4,181.94	1,239,604	16,057	4,632.36	838,497	13,030	17,886.78	3,970,029	66,952	6,095.70	906,937	22,534
	その他広	5,134.54	416,544	986	3,498.38	243,410	1,012	40,394.10	2,812,286	12,951	12,642.21	814,823	6,813
	クヌギ	2.77	160	4	68.72	6,286	25	489.24	36,900	95	0.35	26	0
	広葉樹計	5,137.31	416,704	990	3,567.10	249,696	1,037	40,883.34	2,849,185	13,046	12,642.56	814,849	6,813
立木地計	9,319.25	1,656,308	17,047	8,199.46	1,088,192	14,067	58,770.12	6,819,215	79,999	18,738.26	1,721,786	29,346	
竹林	130.86			65.82			1,464.30			94.42			
伐跡	22.23			6.15			62.61			19.43			
未立木地	106.07			85.61			826.99			149.55			
更新困難地	0.46			0.65			49.34			21.99			
合計	9,578.87	1,656,308	17,047	8,357.69	1,088,192	14,067	61,173.36	6,819,215	79,999	19,023.65	1,721,786	29,346	

単位 面積:ha 材積:m³

市町村	備前市									赤磐市			
	(旧備前市)			(旧日生町)			(旧吉永町)			計			
区分	面積	材積	成長量	面積	材積	成長量	面積	材積	成長量	面積	材積	成長量	
人工林	スギ	21.50	6,922	49	0.03	6	0	83.73	27,776	200	59.53	20,517	200
	ヒノキ	281.93	65,090	1,212	49.34	8,542	287	1,704.88	407,360	8,828	1,835.26	409,598	10,564
	マツ	9.42	766	36	0.41	42	0	3.54	736	13	65.92	7,080	167
	他針	7.59	1,066	37	1.20	279	8	2.19	243	1	2.28	764	4
	人針計	320.44	73,844	1,334	50.98	8,869	295	1,794.34	436,115	9,042	1,962.99	437,959	10,935
	その他広	126.05	7,145	93	18.29	959	16	21.10	1,142	28	52.78	2,754	70
	クヌギ	0.04	3								1.94	133	3
	人広計	126.09	7,148	93	18.29	959	16	21.10	1,142	28	54.72	2,887	74
	人工林計	446.53	80,992	1,427	69.27	9,828	311	1,815.44	437,257	9,070	2,017.71	440,845	11,009
天然林	スギ										0.46	158	2
	ヒノキ												
	マツ	2,691.72	258,994	7,899	584.63	42,571	1,297	647.25	84,680	2,653	2,410.71	371,489	12,377
	他針	1.59	262	6				4.75	1,603	7	1.69	367	12
	天針計	2,693.31	259,256	7,905	584.63	42,571	1,297	652.00	86,284	2,660	2,412.86	372,014	12,391
	その他広	6,385.69	394,602	3,683	1,415.75	84,975	1,070	4,675.33	326,000	1,923	7,537.31	515,930	4,241
	クヌギ	0.12	9		0.19	13	0				53.84	4,046	6
	天広計	6,385.81	394,611	3,683	1,415.94	84,988	1,070	4,675.33	326,000	1,923	7,591.15	519,976	4,248
	天然林計	9,079.12	653,866	11,588	2,000.57	127,559	2,367	5,327.33	412,284	4,583	10,004.01	891,990	16,638
計	スギ	21.50	6,922	49	0.03	6	0	83.73	27,776	200	59.99	20,674	201
	ヒノキ	281.93	65,090	1,212	49.34	8,542	287	1,704.88	407,360	8,828	1,835.26	409,598	10,564
	マツ	2,701.14	259,760	7,934	585.04	42,613	1,297	650.79	85,416	2,666	2,476.63	378,569	12,544
	他針	9.18	1,328	43	1.20	279	8	6.94	1,846	8	3.97	1,131	16
	針葉樹計	3,013.75	333,100	9,239	635.61	51,440	1,592	2,446.34	522,398	11,702	4,375.85	809,972	23,326
	その他広	6,511.74	401,747	3,776	1,434.04	85,934	1,086	4,696.43	327,142	1,951	7,590.09	518,684	4,312
	クヌギ	0.16	12		0.19	13	0				55.78	4,179	10
	広葉樹計	6,511.90	401,759	3,776	1,434.23	85,948	1,086	4,696.43	327,142	1,951	7,645.87	522,863	4,321
立木地計	9,525.65	734,858	13,015	2,069.84	137,387	2,678	7,142.77	849,540	13,654	12,021.72	1,332,836	27,647	
竹林	50.66			8.60			35.16			290.12			
伐跡	2.14			0.08			17.21			22.05			
未立木地	66.02			38.56			44.97			191.49			
更新困難地	3.95			9.77			8.27			2.23			
合計	9,648.42	734,858	13,015	2,126.85	137,387	2,678	7,248.38	849,540	13,654	12,527.61	1,332,836	27,647	

単位 面積:ha 材積:m³

市町村		赤 磐 市											
		(旧山陽町)			(旧赤坂町)			(旧熊山町)			(旧吉井町)		
区 分		面 積	材 積	成長量	面 積	材 積	成長量	面 積	材 積	成長量	面 積	材 積	成長量
人 工 林	スギ	2.13	568	5	2.61	755	5	3.40	802	4	51.39	18,391	185
	ヒノキ	162.20	38,576	1,276	365.58	87,754	2,280	41.06	8,411	208	1,266.42	274,857	6,800
	マツ				2.76	499	9	5.43	684	12	57.73	5,896	147
	他針	0.96	310	2							1.32	455	2
	人針計	165.29	39,454	1,284	370.95	89,008	2,294	49.89	9,897	224	1,376.86	299,599	7,133
	その他広	3.68	248	1	14.53	747	17	3.68	224	3	30.89	1,534	49
	クヌギ										1.94	133	3
	人広計	3.68	248	1	14.53	747	17	3.68	224	3	32.83	1,667	53
	人工林計	168.97	39,702	1,285	385.48	89,755	2,311	53.57	10,122	227	1,409.69	301,266	7,186
天 然 林	スギ										0.46	158	2
	ヒノキ												
	マツ	325.22	48,805	1,737	434.30	60,519	2,237	740.45	99,489	3,343	910.74	162,676	5,061
	他針				0.06	17	0				1.63	350	12
	天針計	325.22	48,805	1,737	434.36	60,536	2,237	740.45	99,489	3,343	912.83	163,184	5,074
	その他広	779.30	54,788	370	1,584.01	109,432	998	1,562.66	97,710	1,021	3,611.34	253,999	1,851
	クヌギ	2.49	197	0	6.86	562	1	12.09	880	2	32.40	2,407	4
	天然林計	1,107.01	103,791	2,107	2,025.23	170,530	3,236	2,315.20	198,080	4,366	4,556.57	419,590	6,929
計	スギ	2.13	568	5	2.61	755	5	3.40	802	4	51.85	18,549	186
	ヒノキ	162.20	38,576	1,276	365.58	87,754	2,280	41.06	8,411	208	1,266.42	274,857	6,800
	マツ	325.22	48,805	1,737	437.06	61,018	2,245	745.88	100,173	3,355	968.47	168,573	5,207
	他針	0.96	310	2	0.06	17	0				2.95	805	14
	針葉樹計	490.51	88,259	3,020	805.31	149,543	4,530	790.34	109,387	3,568	2,289.69	462,783	12,208
	その他広	782.98	55,036	372	1,598.54	110,180	1,015	1,566.34	97,934	1,024	3,642.23	255,534	1,901
	クヌギ	2.49	197	0	6.86	562	1	12.09	880	2	34.34	2,540	7
	広葉樹計	785.47	55,233	372	1,605.40	110,742	1,016	1,578.43	98,815	1,026	3,676.57	258,074	1,908
立木地計	1,275.98	143,493	3,392	2,410.71	260,285	5,547	2,368.77	208,201	4,593	5,966.26	720,857	14,115	
竹林	44.91			74.17			64.51			106.53			
伐跡	0.96			2.36			4.54			14.19			
未立木地	27.86			34.63			65.18			63.82			
更新困難地							1.36			0.87			
合計	1,349.71	143,493	3,392	2,521.87	260,285	5,547	2,504.36	208,201	4,593	6,151.67	720,857	14,115	

単位 面積:ha 材積:m³

市町村	和 気 町									備前県民局(東備地域) 計			
	計			(旧佐伯町)			(旧和気町)						
区 分	面 積	材 積	成長量	面 積	材 積	成長量	面 積	材 積	成長量	面 積	材 積	成長量	
人 工 林	スギ	26.00	7,544	78	10.05	3,017	25	15.95	4,527	53	190.79	62,764	527
	ヒノキ	654.59	156,863	4,136	332.60	84,006	1,862	321.99	72,858	2,274	4,526.00	1,047,453	25,028
	マツ	7.11	787	23	3.64	521	14	3.47	266	9	86.40	9,411	239
	他 針										13.26	2,352	50
	人針計	687.70	165,194	4,237	346.29	87,544	1,901	341.41	77,650	2,336	4,816.45	1,121,980	25,844
	その他広	40.24	2,345	52	8.37	509	12	31.87	1,836	40	258.46	14,346	259
	クヌギ										1.98	136	3
	人広計	40.24	2,345	52	8.37	509	12	31.87	1,836	40	260.44	14,481	262
	人工林計	727.94	167,539	4,289	354.66	88,053	1,913	373.28	79,486	2,376	5,076.89	1,136,461	26,106
天 然 林	スギ										0.46	158	2
	ヒノキ												
	マツ	2,269.75	275,474	8,419	747.35	113,558	3,601	1,522.40	161,915	4,818	8,604.06	1,033,208	32,646
	他 針	14.09	3,067	93	0.53	88	3	13.56	2,979	90	22.12	5,299	118
	天針計	2,283.84	278,541	8,513	747.88	113,646	3,605	1,535.96	164,894	4,908	8,626.64	1,038,664	32,765
	その他広	6,051.22	429,112	3,178	2,528.31	187,167	1,195	3,522.91	241,945	1,984	26,065.30	1,750,619	14,096
	クヌギ	201.31	16,107	27	201.31	16,107	27				255.46	20,176	33
	天広計	6,252.53	445,220	3,205	2,729.62	203,274	1,221	3,522.91	241,945	1,984	26,320.76	1,770,795	14,129
天然林計	8,536.37	723,760	11,718	3,477.50	316,921	4,826	5,058.87	406,839	6,892	34,947.40	2,809,460	46,894	
計	スギ	26.00	7,544	78	10.05	3,017	25	15.95	4,527	53	191.25	62,922	529
	ヒノキ	654.59	156,863	4,136	332.60	84,006	1,862	321.99	72,858	2,274	4,526.00	1,047,453	25,028
	マツ	2,276.86	276,260	8,442	750.99	114,079	3,615	1,525.87	162,181	4,827	8,690.46	1,042,618	32,884
	他 針	14.09	3,067	93	0.53	88	3	13.56	2,979	90	35.38	7,651	168
	針葉樹計	2,971.54	443,735	12,750	1,094.17	201,190	5,505	1,877.37	242,544	7,245	13,443.09	2,160,644	58,609
	その他広	6,091.46	431,457	3,230	2,536.68	187,676	1,207	3,554.78	243,781	2,023	26,323.76	1,764,965	14,354
	クヌギ	201.31	16,107	27	201.31	16,107	27				257.44	20,312	36
	広葉樹計	6,292.77	447,565	3,257	2,737.99	203,784	1,233	3,554.78	243,781	2,023	26,581.20	1,785,277	14,391
立木地計	9,264.31	891,299	16,007	3,832.16	404,974	6,739	5,432.15	486,326	9,268	40,024.29	3,945,921	73,000	
竹 林	106.58			62.17			44.41			491.12			
伐 跡	26.29			12.39			13.90			67.77			
未立木地	59.60			31.37			28.23			400.64			
更新困難地	18.37			2.93			15.44			42.59			
合 計	9,475.15	891,299	16,007	3,941.02	404,974	6,739	5,534.13	486,326	9,268	41,026.41	3,945,921	73,000	

単位 面積:ha 材積:m³

市町村	備前県民局計			倉敷市								
				計			(旧倉敷市)			(旧船穂町)		
区分	面積	材積	成長量	面積	材積	成長量	面積	材積	成長量	面積	材積	成長量
人工林	スギ	742.79	262,506	2,091	12.27	2,727	37	7.78	1,740	22		
	ヒノキ	13,052.35	3,152,800	63,527	192.72	35,470	686	86.62	16,911	278	1.06	220
	マツ	478.72	83,482	1,385	41.34	2,475	92	36.62	2,201	80		
	他針	22.43	4,175	91	1.09	186	4	1.09	186	4		
	人針計	14,296.29	3,502,963	67,093	247.42	40,858	819	132.11	21,038	385	1.06	220
	その他広	832.32	41,932	1,036	87.84	4,594	62	87.69	4,584	62		
	クヌギ	23.13	1,174	38	1.60	143	1					
	人広計	855.45	43,106	1,074	89.44	4,737	62	87.69	4,584	62		
	人工林計	15,151.74	3,546,069	68,167	336.86	45,595	881	219.80	25,622	446	1.06	220
天然林	スギ	1.23	283	4								
	ヒノキ											
	マツ	16,468.78	2,524,041	55,388	523.11	91,975	466	377.29	60,784	303	2.14	735
	他針	563.57	103,386	3,076	85.14	18,416	60	83.78	18,094	60	0.21	49
	天針計	17,033.58	2,627,710	58,468	608.25	110,391	526	461.07	78,877	362	2.35	783
	その他広	65,885.54	4,535,319	26,269	7,907.08	515,814	889	6,431.62	416,114	803	87.29	6,166
	クヌギ	723.55	56,038	94	96.07	7,661	29	44.29	3,349	13		
	天広計	66,609.09	4,591,356	26,363	8,003.15	523,475	919	6,475.91	419,463	815	87.29	6,166
天然林計	83,642.67	7,219,067	84,831	8,611.40	633,866	1,445	6,936.98	498,341	1,178	89.64	6,949	
計	スギ	744.02	262,789	2,095	12.27	2,727	37	7.78	1,740	22		
	ヒノキ	13,052.35	3,152,800	63,527	192.72	35,470	686	86.62	16,911	278	1.06	220
	マツ	16,947.50	2,607,523	56,773	564.45	94,450	559	413.91	62,984	383	2.14	735
	他針	586.00	107,561	3,167	86.23	18,602	64	84.87	18,280	64	0.21	49
	針葉樹計	31,329.87	6,130,673	125,562	855.67	151,249	1,345	593.18	99,915	747	3.41	1,003
	その他広	66,717.86	4,577,250	27,305	7,994.92	520,408	951	6,519.31	420,698	864	87.29	6,166
	クヌギ	746.68	57,212	132	97.67	7,804	30	44.29	3,349	13		
	広葉樹計	67,464.54	4,634,462	27,437	8,092.59	528,212	981	6,563.60	424,047	877	87.29	6,166
立木地計	98,794.41	10,765,136	152,999	8,948.26	679,461	2,327	7,156.78	523,963	1,624	90.70	7,169	
竹林	1,955.42			317.61			198.23			8.44		
伐跡	130.38			25.15			16.40			1.79		
未立木地	1,227.63			345.54			294.29			5.63		
更新困難地	91.93			2.58			2.37					
合計	102,199.77	10,765,136	152,999	9,639.14	679,461	2,327	7,668.07	523,963	1,624	106.56	7,169	

単位 面積:ha 材積:m³

市町村		倉敷市			総社市								
		(旧真備町)			計			(旧総社市)			(旧山手村)		
区分		面積	材積	成長量	面積	材積	成長量	面積	材積	成長量	面積	材積	成長量
人工林	スギ	4.49	987	14	84.18	24,219	184	82.04	23,721	180	0.17	34	1
	ヒノキ	105.04	18,338	404	1,171.32	199,717	4,582	1,132.70	193,269	4,444	9.69	1,576	33
	マツ	4.72	275	12	6.09	960	12	5.48	849	10	0.61	111	1
	他針				0.88	123	5	0.88	123	5			
	人針計	114.25	19,600	431	1,262.47	225,019	4,782	1,221.10	217,962	4,638	10.47	1,721	35
	その他広	0.15	11		63.40	3,865	77	62.70	3,816	77			
	クヌギ	1.60	143	1	0.31	23	0	0.31	23	0			
	人広計	1.75	153	1	63.71	3,887	77	63.01	3,838	77			
	人工林計	116.00	19,754	431	1,326.18	228,906	4,859	1,284.11	221,800	4,715	10.47	1,721	35
天然林	スギ												
	ヒノキ												
	マツ	143.68	30,457	161	1,519.44	293,622	1,109	1,429.63	275,995	1,040	71.58	14,903	60
	他針	1.15	273	0	102.81	21,067	50	63.08	13,275	29	37.51	7,361	20
	天針計	144.83	30,730	161	1,622.25	314,690	1,159	1,492.71	289,270	1,068	109.09	22,264	80
	その他広	1,388.17	93,534	83	9,871.50	641,752	737	9,163.30	602,566	670	362.83	19,444	42
	クヌギ	51.78	4,312	17	7.74	556	1	7.64	550	1	0.10	6	0
	天然林計	1,439.95	97,846	100	9,879.24	642,308	739	9,170.94	603,116	672	362.93	19,451	42
計	1,584.78	128,576	261	11,501.49	956,998	1,898	10,663.65	892,386	1,740	472.02	41,715	122	
計	スギ	4.49	987	14	84.18	24,219	184	82.04	23,721	180	0.17	34	1
	ヒノキ	105.04	18,338	404	1,171.32	199,717	4,582	1,132.70	193,269	4,444	9.69	1,576	33
	マツ	148.40	30,732	173	1,525.53	294,583	1,121	1,435.11	276,844	1,050	72.19	15,015	62
	他針	1.15	273	0	103.69	21,190	55	63.96	13,398	33	37.51	7,361	20
	針葉樹計	259.08	50,331	592	2,884.72	539,709	5,941	2,713.81	507,232	5,707	119.56	23,986	115
	その他広	1,388.32	93,544	83	9,934.90	645,617	814	9,226.00	606,382	747	362.83	19,444	42
	クヌギ	53.38	4,455	17	8.05	579	2	7.95	572	2	0.10	6	0
	広葉樹計	1,441.70	97,999	100	9,942.95	646,195	816	9,233.95	606,954	749	362.93	19,451	42
立木地計	1,700.78	148,330	692	12,827.67	1,185,904	6,757	11,947.76	1,114,186	6,455	482.49	43,436	157	
竹林	110.94			288.46			261.76			9.78			
伐跡	6.96			73.80			73.54			0.09			
未立木地	45.62			78.86			69.16			6.63			
更新困難地	0.21			1.92			1.62			0.22			
合計	1,864.51	148,330	692	13,270.71	1,185,904	6,757	12,353.84	1,114,186	6,455	499.21	43,436	157	

単位 面積:ha 材積:m³

市町村		総社市 (旧清音村)			早島町			備中県民局(倉敷地域)計			笠岡市		
		面積	材積	成長量	面積	材積	成長量	面積	材積	成長量	面積	材積	成長量
人工林	スギ	1.97	464	4				96.45	26,946	221	10.76	2,346	34
	ヒノキ	28.93	4,871	104	0.05	10	0	1,364.09	235,197	5,268	113.60	21,410	417
	マツ							47.43	3,436	104	38.15	7,385	101
	他針							1.97	309	9	4.73	1,080	6
	人針計	30.90	5,336	108	0.05	10	0	1,509.94	265,888	5,601	167.24	32,222	558
	その他広	0.70	49	0	4.70	194	5	155.94	8,653	144	71.63	4,058	77
	クヌギ							1.91	165	1	0.83	64	1
	人広計	0.70	49	0	4.70	194	5	157.85	8,818	145	72.46	4,122	78
	人工林計	31.60	5,385	108	4.75	204	5	1,667.79	274,706	5,746	239.70	36,344	635
天然林	スギ												
	ヒノキ												
	マツ	18.23	2,725	9	2.33	628	3	2,044.88	386,225	1,578	702.71	122,700	472
	他針	2.22	431	1				187.95	39,483	110	405.04	91,297	246
	天針計	20.45	3,156	11	2.33	628	3	2,232.83	425,708	1,688	1,107.75	213,997	718
	その他広	345.37	19,741	25	53.02	3,858	3	17,831.60	1,161,423	1,630	3,439.12	232,597	284
	クヌギ							103.81	8,217	31			
	天広計	345.37	19,741	25	53.02	3,858	3	17,935.41	1,169,640	1,661	3,439.12	232,597	284
天然林計	365.82	22,897	36	55.35	4,485	6	20,168.24	1,595,349	3,349	4,546.87	446,594	1,002	
計	スギ	1.97	464	4				96.45	26,946	221	10.76	2,346	34
	ヒノキ	28.93	4,871	104	0.05	10	0	1,364.09	235,197	5,268	113.60	21,410	417
	マツ	18.23	2,725	9	2.33	628	3	2,092.31	389,661	1,682	740.86	130,086	573
	他針	2.22	431	1				189.92	39,793	119	409.77	92,378	251
	針葉樹計	51.35	8,492	119	2.38	638	3	3,742.77	691,596	7,290	1,274.99	246,219	1,275
	その他広	346.07	19,790	25	57.72	4,051	9	17,987.54	1,170,076	1,774	3,510.75	236,655	361
	クヌギ							105.72	8,382	32	0.83	64	1
広葉樹計	346.07	19,790	25	57.72	4,051	9	18,093.26	1,178,458	1,805	3,511.58	236,719	362	
立木地計	397.42	28,281	144	60.10	4,689	12	21,836.03	1,870,054	9,095	4,786.57	482,938	1,637	
竹林	16.92			5.60			611.67			92.22			
伐跡	0.17			0.42			99.37			4.64			
未立木地	3.07			3.55			427.95			149.16			
更新困難地	0.08						4.50			7.69			
合計	417.66	28,281	144	69.67	4,689	12	22,979.52	1,870,054	9,095	5,040.28	482,938	1,637	

単位 面積:ha 材積:m³

市町村		井 原 市											
		計			(旧井原市)			(旧美星町)			(旧芳井町)		
区	分	面 積	材 積	成 長 量	面 積	材 積	成 長 量	面 積	材 積	成 長 量	面 積	材 積	成 長 量
人 工 林	スギ	504.43	169,544	1,009	34.73	11,101	61	71.13	26,707	159	398.57	131,735	789
	ヒノキ	1,826.31	355,645	7,506	376.45	82,393	1,472	552.03	91,398	2,508	897.83	181,853	3,526
	マツ	118.15	23,855	308	5.59	1,003	20	66.40	13,655	175	46.16	9,197	113
	他針												
	人針計	2,448.89	549,043	8,824	416.77	94,498	1,552	689.56	131,760	2,842	1,342.56	322,786	4,429
	その他広	60.34	4,932	42	7.13	535	4	3.64	215	6	49.57	4,182	32
	クヌギ	2.17	180	1	0.11			0.34	24	0	1.72	157	1
	人広計	62.51	5,112	43	7.24	535	4	3.98	238	7	51.29	4,339	33
	人工林計	2,511.40	554,155	8,867	424.01	95,032	1,557	693.54	131,998	2,849	1,393.85	327,125	4,462
天 然 林	スギ												
	ヒノキ												
	マツ	1,508.34	450,429	2,724	186.09	49,728	344	870.19	274,131	1,565	452.06	126,570	815
	他針	214.34	54,901	255	121.56	31,518	147	79.62	20,153	95	13.16	3,229	13
	天針計	1,722.68	505,329	2,978	307.65	81,246	492	949.81	294,284	1,659	465.22	129,799	828
	その他広	10,910.03	905,315	1,314	3,881.78	334,264	551	2,872.31	232,819	327	4,155.94	338,232	435
	クヌギ	1.16	124	1				0.36	37	0	0.80	88	0
	天広計	10,911.19	905,440	1,314	3,881.78	334,264	551	2,872.67	232,856	328	4,156.74	338,320	436
天然林計	12,633.87	1,410,769	4,293	4,189.43	415,510	1,043	3,822.48	527,140	1,987	4,621.96	468,119	1,263	
計	スギ	504.43	169,544	1,009	34.73	11,101	61	71.13	26,707	159	398.57	131,735	789
	ヒノキ	1,826.31	355,645	7,506	376.45	82,393	1,472	552.03	91,398	2,508	897.83	181,853	3,526
	マツ	1,626.49	474,284	3,032	191.68	50,731	364	936.59	287,786	1,739	498.22	135,767	928
	他針	214.34	54,901	255	121.56	31,518	147	79.62	20,153	95	13.16	3,229	13
	針葉樹計	4,171.57	1,054,373	11,802	724.42	175,744	2,044	1,639.37	426,044	4,501	1,807.78	452,585	5,257
	その他広	10,970.37	910,247	1,356	3,888.91	334,798	555	2,875.95	233,034	333	4,205.51	342,415	467
	クヌギ	3.33	305	2	0.11			0.70	60	1	2.52	244	1
	広葉樹計	10,973.70	910,552	1,358	3,889.02	334,798	555	2,876.65	233,094	334	4,208.03	342,659	468
立木地計	15,145.27	1,964,924	13,160	4,613.44	510,542	2,600	4,516.02	659,138	4,835	6,015.81	795,244	5,725	
竹 林	354.03			101.69			52.07			200.27			
伐 跡	94.76			20.45			41.37			32.94			
未立木地	211.66			50.05			119.24			42.37			
更新困難地	0.35			0.16			0.12			0.07			
合 計	15,806.07	1,964,924	13,160	4,785.79	510,542	2,600	4,728.82	659,138	4,835	6,291.46	795,244	5,725	

単位 面積:ha 材積:m³

市町村		浅口市											
		計			(旧金光町)			(旧鴨方町)			(旧寄島町)		
区分		面積	材積	成長量	面積	材積	成長量	面積	材積	成長量	面積	材積	成長量
人工林	スギ	2.59	555	7	0.18	35	1	2.24	477	7	0.17	43	0
	ヒノキ	77.36	12,449	383	12.12	2,069	53	64.61	10,261	327	0.63	119	3
	マツ	0.05	9	0	0.05	9	0						
	他針												
	人針計	80.00	13,013	391	12.35	2,113	54	66.85	10,738	334	0.80	162	3
	その他広	15.96	952	15	4.74	306	4	8.47	516	7	2.75	130	4
	クヌギ												
	人広計	15.96	952	15	4.74	306	4	8.47	516	7	2.75	130	4
	人工林計	95.96	13,965	406	17.09	2,420	58	75.32	11,254	341	3.55	292	7
天然林	スギ												
	ヒノキ												
	マツ	446.60	105,035	443	162.47	34,846	151	276.29	68,229	283	7.84	1,959	10
	他針	9.18	2,207	3	0.56	136	0	5.32	1,247	1	3.30	824	1
	天針計	455.78	107,242	446	163.03	34,983	151	281.61	69,476	284	11.14	2,783	11
	その他広	2,162.56	154,577	215	555.38	40,341	27	1,363.57	96,855	60	243.61	17,381	129
	クヌギ												
	天然林計	2,618.34	261,819	661	718.41	75,324	177	1,645.18	166,331	344	254.75	20,164	139
計	スギ	2.59	555	7	0.18	35	1	2.24	477	7	0.17	43	0
	ヒノキ	77.36	12,449	383	12.12	2,069	53	64.61	10,261	327	0.63	119	3
	マツ	446.65	105,044	443	162.52	34,856	151	276.29	68,229	283	7.84	1,959	10
	他針	9.18	2,207	3	0.56	136	0	5.32	1,247	1	3.30	824	1
	針葉樹計	535.78	120,255	836	175.38	37,096	205	348.46	80,214	618	11.94	2,945	14
	その他広	2,178.52	155,529	230	560.12	40,647	30	1,372.04	97,371	67	246.36	17,511	133
	クヌギ												
	広葉樹計	2,178.52	155,529	230	560.12	40,647	30	1,372.04	97,371	67	246.36	17,511	133
立木地計	2,714.30	275,784	1,067	735.50	77,744	235	1,720.50	177,585	686	258.30	20,456	146	
竹林	55.73			24.15			29.60			1.98			
伐跡	23.07			1.76			21.31						
未立木地	38.76			9.13			27.92			1.71			
更新困難地	0.23						0.03			0.20			
合計	2,832.09	275,784	1,067	770.54	77,744	235	1,799.36	177,585	686	262.19	20,456	146	

単位 面積:ha 材積:m³

市町村		里庄町			矢掛町			備中県民局(井笠地域)計			高梁市		
		面積	材積	成長量	面積	材積	成長量	面積	材積	成長量	面積	材積	成長量
人工林	スギ	0.22	51	1	15.39	4,096	46	533.39	176,592	1,097	1,796.51	646,332	5,468
	ヒノキ	2.44	505	7	722.43	123,479	3,245	2,742.14	513,488	11,558	7,176.65	1,603,184	28,741
	マツ	6.41	1,010	13	18.28	2,434	28	181.04	34,694	450	207.52	61,119	652
	他針							4.73	1,080	6	0.08	24	0
	人針計	9.07	1,566	20	756.10	130,009	3,318	3,461.30	725,854	13,110	9,180.76	2,310,659	34,861
	その他広	3.61	220	4	10.23	773	2	161.77	10,934	141	90.42	4,576	125
	クヌギ				1.21	89	1	4.21	334	3	27.49	1,906	24
	人広計	3.61	220	4	11.44	862	3	165.98	11,268	144	117.91	6,483	149
	人工林計	12.68	1,786	24	767.54	130,871	3,322	3,627.28	737,122	13,254	9,298.67	2,317,142	35,010
天然林	スギ										0.24	17	0
	ヒノキ												
	マツ	80.18	18,034	118	315.58	79,577	438	3,053.41	775,775	4,195	3,165.21	1,150,243	6,221
	他針	35.76	8,344	25	269.30	65,239	199	933.62	221,987	727	12.03	2,962	24
	天針計	115.94	26,378	142	584.88	144,816	637	3,987.03	997,762	4,921	3,177.48	1,153,222	6,245
	その他広	242.89	16,438	91	4,190.10	310,727	380	20,944.70	1,619,655	2,285	27,860.72	2,122,684	4,999
	クヌギ							1.16	124	1	458.48	47,866	83
	天然林計	358.83	42,816	234	4,774.98	455,543	1,017	24,932.89	2,617,542	7,206	31,496.68	3,323,771	11,328
計	スギ	0.22	51	1	15.39	4,096	46	533.39	176,592	1,097	1,796.75	646,349	5,469
	ヒノキ	2.44	505	7	722.43	123,479	3,245	2,742.14	513,488	11,558	7,176.65	1,603,184	28,741
	マツ	86.59	19,044	131	333.86	82,011	465	3,234.45	810,469	4,644	3,372.73	1,211,362	6,873
	他針	35.76	8,344	25	269.30	65,239	199	938.35	223,068	732	12.11	2,986	24
	針葉樹計	125.01	27,944	163	1,340.98	274,825	3,955	7,448.33	1,723,616	18,031	12,358.24	3,463,881	41,106
	その他広	246.50	16,658	95	4,200.33	311,500	383	21,106.47	1,630,589	2,425	27,951.14	2,127,260	5,124
	クヌギ				1.21	89	1	5.37	458	4	485.97	49,772	107
広葉樹計	246.50	16,658	95	4,201.54	311,589	384	21,111.84	1,631,047	2,429	28,437.11	2,177,032	5,231	
立木地計	371.51	44,602	258	5,542.52	586,414	4,339	28,560.17	3,354,663	20,460	40,795.35	5,640,913	46,338	
竹林	4.08			60.75			566.81			500.83			
伐跡	0.42			41.51			164.40			162.69			
未立木地	7.34			68.57			475.49			263.83			
更新困難地				0.14			8.41			8.40			
合計	383.35	44,602	258	5,713.49	586,414	4,339	29,775.28	3,354,663	20,460	41,731.10	5,640,913	46,338	

単位 面積:ha 材積:m³

市町村		高 梁 市											
		(旧高梁市)			(旧有漢町)			(旧成羽町)			(旧川上町)		
区 分		面 積	材 積	成長量	面 積	材 積	成長量	面 積	材 積	成長量	面 積	材 積	成長量
人 工 林	スギ	422.12	129,057	1,060	61.87	19,964	188	258.72	74,004	665	432.13	142,765	1,407
	ヒノキ	2,352.61	531,570	9,658	892.55	223,081	3,046	980.66	167,304	3,463	1,441.50	324,626	6,430
	マツ	110.56	26,031	276	13.99	2,965	37	53.21	22,229	222	20.11	6,924	79
	他針	0.08	24	0									
	人針計	2,885.37	686,681	10,995	968.41	246,009	3,271	1,292.59	263,536	4,349	1,893.74	474,315	7,916
	その他広	22.85	1,277	30	14.91	606	12	11.52	428	22	12.91	615	17
	クヌギ	3.28	237	1	6.07	20	0	2.85	260	5	9.61	886	11
	人広計	26.13	1,514	31	20.98	626	13	14.37	688	26	22.52	1,501	27
	人工林計	2,911.50	688,196	11,026	989.39	246,635	3,283	1,306.96	264,224	4,376	1,916.26	475,816	7,944
天 然 林	スギ							0.22	9	0			
	ヒノキ												
	マツ	1,645.96	604,747	3,272	192.82	56,516	314	461.72	188,778	959	477.62	173,008	998
	他針	3.02	661	4	0.20	68	0	1.83	479	6	5.46	1,340	13
	天針計	1,648.98	605,408	3,275	193.02	56,584	314	463.77	189,267	966	483.08	174,348	1,011
	その他広	11,763.56	891,746	2,130	1,877.13	175,873	183	4,682.44	318,287	825	4,522.74	343,295	881
	クヌギ	374.17	39,167	43	83.67	8,628	39				0.51	59	0
	天然林計	13,786.71	1,536,321	5,449	2,153.82	241,085	537	5,146.21	507,554	1,791	5,006.33	517,703	1,893
計	スギ	422.12	129,057	1,060	61.87	19,964	188	258.94	74,013	665	432.13	142,765	1,407
	ヒノキ	2,352.61	531,570	9,658	892.55	223,081	3,046	980.66	167,304	3,463	1,441.50	324,626	6,430
	マツ	1,756.52	630,778	3,548	206.81	59,481	351	514.93	211,007	1,181	497.73	179,933	1,077
	他針	3.10	685	4	0.20	68	0	1.83	479	6	5.46	1,340	13
	針葉樹計	4,534.35	1,292,089	14,270	1,161.43	302,594	3,585	1,756.36	452,803	5,315	2,376.82	648,663	8,927
	その他広	11,786.41	893,023	2,161	1,892.04	176,478	196	4,693.96	318,716	847	4,535.65	343,910	898
	クヌギ	377.45	39,405	45	89.74	8,648	40	2.85	260	5	10.12	945	11
	広葉樹計	12,163.86	932,428	2,205	1,981.78	185,126	235	4,696.81	318,975	851	4,545.77	344,856	909
立木地計	16,698.21	2,224,517	16,475	3,143.21	487,720	3,820	6,453.17	771,778	6,166	6,922.59	993,519	9,836	
竹 林	249.78			35.03			58.45			86.13			
伐 跡	28.00			22.71			25.22			14.77			
未立木地	105.83			22.99			40.19			52.90			
更新困難地	0.89			0.55			1.14			1.58			
合 計	17,082.71	2,224,517	16,475	3,224.49	487,720	3,820	6,578.17	771,778	6,166	7,077.97	993,519	9,836	

単位 面積:ha 材積:m³

市町村	高 梁 市			備中県民局(高梁地域) 計			新 見 市						
	(旧備中町)						計			(旧新見市)			
区 分	面 積	材 積	成長量	面 積	材 積	成長量	面 積	材 積	成長量	面 積	材 積	成長量	
人 工 林	スギ	621.67	280,543	2,148	1,796.51	646,332	5,468	7,938.65	3,090,372	28,614	3,887.61	1,588,558	14,123
	ヒノキ	1,509.33	356,604	6,143	7,176.65	1,603,184	28,741	22,944.89	6,527,347	93,156	8,605.34	2,634,534	35,232
	マツ	9.65	2,970	38	207.52	61,119	652	524.25	201,416	1,755	258.84	107,633	945
	他針				0.08	24	0	0.98	265	2	0.95	253	2
	人針計	2,140.65	640,117	8,330	9,180.76	2,310,659	34,861	31,408.77	9,819,401	123,527	12,752.74	4,330,979	50,302
	その他広	28.23	1,650	44	90.42	4,576	125	254.92	14,166	626	57.62	4,151	76
	クヌギ	5.68	504	7	27.49	1,906	24	69.72	6,285	134	18.42	2,003	20
	人広計	33.91	2,153	51	117.91	6,483	149	324.64	20,451	760	76.04	6,154	97
	人工林計	2,174.56	642,270	8,381	9,298.67	2,317,142	35,010	31,733.41	9,839,852	124,287	12,828.78	4,337,133	50,399
天 然 林	スギ	0.02	8	0	0.24	17	0	0.76	375	2	0.76	375	2
	ヒノキ												
	マツ	387.09	127,193	678	3,165.21	1,150,243	6,221	1,221.38	484,362	2,412	701.24	292,980	1,477
	他針	1.52	414	1	12.03	2,962	24	1.40	469	6	0.75	256	2
	天針計	388.63	127,615	680	3,177.48	1,153,222	6,245	1,223.54	485,206	2,420	702.75	293,611	1,481
	その他広	5,014.85	393,483	979	27,860.72	2,122,684	4,999	24,556.89	2,091,877	5,024	11,938.82	1,049,084	2,281
	クヌギ	0.13	11	0	458.48	47,866	83	474.57	56,878	87	419.62	49,981	76
	天然林計	5,403.61	521,108	1,659	31,496.68	3,323,771	11,328	26,255.00	2,633,961	7,530	13,061.19	1,392,676	3,838
計	スギ	621.69	280,551	2,148	1,796.75	646,349	5,469	7,939.41	3,090,748	28,616	3,888.37	1,588,934	14,125
	ヒノキ	1,509.33	356,604	6,143	7,176.65	1,603,184	28,741	22,944.89	6,527,347	93,156	8,605.34	2,634,534	35,232
	マツ	396.74	130,163	717	3,372.73	1,211,362	6,873	1,745.63	685,778	4,167	960.08	400,613	2,422
	他針	1.52	414	1	12.11	2,986	24	2.38	734	7	1.70	510	3
	針葉樹計	2,529.28	767,732	9,009	12,358.24	3,463,881	41,106	32,632.31	10,304,607	125,947	13,455.49	4,624,590	51,783
	その他広	5,043.08	395,133	1,024	27,951.14	2,127,260	5,124	24,811.81	2,106,043	5,649	11,996.44	1,053,235	2,357
	クヌギ	5.81	514	7	485.97	49,772	107	544.29	63,162	221	438.04	51,984	97
	広葉樹計	5,048.89	395,647	1,031	28,437.11	2,177,032	5,231	25,356.10	2,169,205	5,870	12,434.48	1,105,219	2,454
立木地計	7,578.17	1,163,379	10,040	40,795.35	5,640,913	46,338	57,988.41	12,473,813	131,818	25,889.97	5,729,809	54,237	
竹 林	71.44			500.83			269.78			114.76			
伐 跡	71.99			162.69			382.28			120.88			
未立木地	41.92			263.83			457.42			299.54			
更新困難地	4.24			8.40			28.62			14.14			
合 計	7,767.76	1,163,379	10,040	41,731.10	5,640,913	46,338	59,126.51	12,473,813	131,818	26,439.29	5,729,809	54,237	

単位 面積:ha 材積:m³

市町村		新見市											
		(旧大佐町)			(旧神郷町)			(旧哲多町)			(旧哲西町)		
区分		面積	材積	成長量	面積	材積	成長量	面積	材積	成長量	面積	材積	成長量
人工林	スギ	1,405.89	564,977	5,369	1,789.26	642,627	6,289	448.82	156,724	1,531	407.07	137,485	1,302
	ヒノキ	4,142.89	1,230,676	16,264	4,666.47	1,204,970	17,306	2,585.46	628,292	11,894	2,944.73	828,876	12,460
	マツ	97.68	32,051	204	59.77	26,305	174	60.24	19,491	233	47.72	15,937	199
	他針	0.03	12	0									
	人針計	5,646.49	1,827,715	21,837	6,515.50	1,873,902	23,769	3,094.52	804,507	13,659	3,399.52	982,298	13,961
	その他広	120.16	6,115	385	16.55	925	29	24.37	1,097	65	36.22	1,878	70
	クヌギ	24.13	1,897	64	17.99	1,605	32	2.95	328	4	6.23	452	14
	人広計	144.29	8,012	449	34.54	2,530	61	27.32	1,425	69	42.45	2,330	84
	人工林計	5,790.78	1,835,727	22,286	6,550.04	1,876,432	23,830	3,121.84	805,932	13,728	3,441.97	984,628	14,045
天然林	スギ												
	ヒノキ												
	マツ	148.55	58,215	213	22.26	10,409	51	275.47	94,392	535	73.86	28,366	136
	他針	0.57	190	4				0.08	23	0			
	天針計	149.12	58,405	216	22.26	10,409	51	275.55	94,416	535	73.86	28,366	136
	その他広	2,645.67	232,577	547	3,204.55	254,596	727	4,704.65	379,227	938	2,063.20	176,394	532
	クヌギ	1.25	150	0	2.42	271					51.28	6,476	10
	天然林計	2,796.04	291,132	763	3,229.23	265,275	778	4,980.20	473,642	1,473	2,188.34	211,235	678
計	スギ	1,405.89	564,977	5,369	1,789.26	642,627	6,289	448.82	156,724	1,531	407.07	137,485	1,302
	ヒノキ	4,142.89	1,230,676	16,264	4,666.47	1,204,970	17,306	2,585.46	628,292	11,894	2,944.73	828,876	12,460
	マツ	246.23	90,266	417	82.03	36,714	224	335.71	113,883	769	121.58	44,303	335
	他針	0.60	202	4				0.08	23	0			
	針葉樹計	5,795.61	1,886,120	22,053	6,537.76	1,884,311	23,820	3,370.07	898,922	14,194	3,473.38	1,010,664	14,097
	その他広	2,765.83	238,692	932	3,221.10	255,520	756	4,729.02	380,324	1,002	2,099.42	178,272	602
	クヌギ	25.38	2,047	64	20.41	1,876	32	2.95	328	4	57.51	6,927	24
	広葉樹計	2,791.21	240,739	996	3,241.51	257,396	788	4,731.97	380,652	1,006	2,156.93	185,199	626
立木地計	8,586.82	2,126,860	23,049	9,779.27	2,141,707	24,608	8,102.04	1,279,574	15,200	5,630.31	1,195,863	14,723	
竹林	21.17			41.75			40.20			51.90			
伐跡	27.38			63.55			126.10			44.37			
未立木地	69.28			23.00			57.49			8.11			
更新困難地	5.77			4.95			2.54			1.22			
合計	8,710.42	2,126,860	23,049	9,912.52	2,141,707	24,608	8,328.37	1,279,574	15,200	5,735.91	1,195,863	14,723	

単位 面積:ha 材積:m³

市町村	備中県民局(新見地域)計			備中県民局計			津山市						
	面積	材積	成長量	面積	材積	成長量	計			(旧津山市)			
区分	面積	材積	成長量	面積	材積	成長量	面積	材積	成長量	面積	材積	成長量	
人工林	スギ	7,938.65	3,090,372	28,614	10,365.00	3,940,242	35,400	4,886.20	1,969,345	13,031	509.27	190,406	1,214
	ヒノキ	22,944.89	6,527,347	93,156	34,227.77	8,879,217	138,723	13,655.34	3,611,574	44,848	3,299.17	826,729	12,457
	マツ	524.25	201,416	1,755	960.24	300,665	2,960	319.68	92,076	823	7.65	1,952	17
	他針	0.98	265	2	7.76	1,678	16	0.53	26	3	0.32	18	2
	人針計	31,408.77	9,819,401	123,527	45,560.77	13,121,802	177,100	18,861.75	5,673,022	58,705	3,816.41	1,019,105	13,690
	その他広	254.92	14,166	626	663.05	38,329	1,035	656.33	28,022	1,531	280.38	11,126	711
	クヌギ	69.72	6,285	134	103.33	8,691	162	40.30	2,660	138	12.67	846	46
	人広計	324.64	20,451	760	766.38	47,019	1,197	696.63	30,682	1,669	293.05	11,972	758
	人工林計	31,733.41	9,839,852	124,287	46,327.15	13,168,821	178,297	19,558.38	5,703,704	60,374	4,109.46	1,031,077	14,448
天然林	スギ	0.76	375	2	1.00	392	2	8.28	3,025	13	3.49	1,310	6
	ヒノキ												
	マツ	1,221.38	484,362	2,412	9,484.88	2,796,605	14,406	365.65	98,422	555	229.81	56,755	331
	他針	1.40	469	6	1,135.00	264,902	867	11.40	3,472	23	8.58	2,752	14
	天針計	1,223.54	485,206	2,420	10,620.88	3,061,899	15,275	385.33	104,919	591	241.88	60,818	352
	その他広	24,556.89	2,091,877	5,024	91,193.91	6,995,639	13,937	10,467.55	778,414	2,026	4,722.44	342,531	966
	クヌギ	474.57	56,878	87	1,038.02	113,084	201	15.83	1,735	3	0.79	90	0
	天広計	25,031.46	2,148,755	5,110	92,231.93	7,108,724	14,139	10,483.38	780,149	2,029	4,723.23	342,621	966
天然林計	26,255.00	2,633,961	7,530	102,852.81	10,170,623	29,414	10,868.71	885,068	2,621	4,965.11	403,438	1,318	
計	スギ	7,939.41	3,090,748	28,616	10,366.00	3,940,635	35,402	4,894.48	1,972,371	13,043	512.76	191,716	1,220
	ヒノキ	22,944.89	6,527,347	93,156	34,227.77	8,879,217	138,723	13,655.34	3,611,574	44,848	3,299.17	826,729	12,457
	マツ	1,745.63	685,778	4,167	10,445.12	3,097,269	17,366	685.33	190,498	1,379	237.46	58,707	349
	他針	2.38	734	7	1,142.76	266,580	883	11.93	3,498	26	8.90	2,770	16
	針葉樹計	32,632.31	10,304,607	125,947	56,181.65	16,183,701	192,375	19,247.08	5,777,941	59,296	4,058.29	1,079,923	14,042
	その他広	24,811.81	2,106,043	5,649	91,856.96	7,033,968	14,973	11,123.88	806,436	3,557	5,002.82	353,656	1,678
	クヌギ	544.29	63,162	221	1,141.35	121,775	363	56.13	4,394	141	13.46	936	47
	広葉樹計	25,356.10	2,169,205	5,870	92,998.31	7,155,743	15,336	11,180.01	810,831	3,698	5,016.28	354,593	1,724
立木地計	57,988.41	12,473,813	131,818	149,179.96	23,339,443	207,711	30,427.09	6,588,772	62,995	9,074.57	1,434,515	15,766	
竹林	269.78			1,949.09			478.12			341.84			
伐跡	382.28			808.74			144.71			52.12			
未立木地	457.42			1,624.69			439.18			143.24			
更新困難地	28.62			49.93			3.79			1.02			
合計	59,126.51	12,473,813	131,818	153,612.41	23,339,443	207,711	31,492.89	6,588,772	62,995	9,612.79	1,434,515	15,766	

単位 面積:ha 材積:m³

市町村		津山市											
		(旧加茂町)			(旧阿波村)			(旧勝北町)			(旧久米町)		
区分		面積	材積	成長量	面積	材積	成長量	面積	材積	成長量	面積	材積	成長量
人工林	スギ	2,527.95	1,041,073	6,684	1,551.29	615,717	4,393	112.98	48,230	282	184.71	73,920	458
	ヒノキ	6,121.32	1,711,153	19,984	1,356.05	373,908	4,332	853.76	228,668	2,636	2,025.04	471,117	5,439
	マツ	273.74	78,411	727	16.05	5,075	17	12.28	3,487	34	9.96	3,152	28
	他針							0.21	8	1			
	人針計	8,923.01	2,830,636	27,394	2,923.39	994,700	8,742	979.23	280,393	2,953	2,219.71	548,188	5,925
	その他広	244.06	11,087	582	29.35	1,106	67	70.02	3,366	120	32.52	1,338	51
	クヌギ	18.38	1,195	63				4.53	364	13	4.72	254	16
	人広計	262.44	12,282	645	29.35	1,106	67	74.55	3,730	133	37.24	1,592	66
	人工林計	9,185.45	2,842,918	28,039	2,952.74	995,805	8,809	1,053.78	284,123	3,086	2,256.95	549,780	5,992
天然林	スギ	3.90	1,319	5	0.89	396	1						
	ヒノキ												
	マツ	53.30	15,980	105	2.15	633	4	9.49	2,832	16	70.90	22,222	98
	他針	0.11	31	0	0.59	152	1	1.69	475	5	0.43	62	3
	天針計	57.31	17,330	111	3.63	1,181	6	11.18	3,307	21	71.33	22,284	101
	その他広	2,082.12	168,855	348	733.14	61,628	119	507.04	37,778	98	2,422.81	167,622	496
	クヌギ	0.25	34	0							14.79	1,610	3
	天然林計	2,139.68	186,220	459	736.77	62,809	125	518.22	41,085	119	2,508.93	191,516	600
計	スギ	2,531.85	1,042,392	6,689	1,552.18	616,112	4,394	112.98	48,230	282	184.71	73,920	458
	ヒノキ	6,121.32	1,711,153	19,984	1,356.05	373,908	4,332	853.76	228,668	2,636	2,025.04	471,117	5,439
	マツ	327.04	94,390	832	18.20	5,708	21	21.77	6,319	50	80.86	25,374	127
	他針	0.11	31	0	0.59	152	1	1.90	483	6	0.43	62	3
	針葉樹計	8,980.32	2,847,966	27,505	2,927.02	995,881	8,749	990.41	283,700	2,974	2,291.04	570,472	6,027
	その他広	2,326.18	179,942	930	762.49	62,734	185	577.06	41,144	219	2,455.33	168,960	546
	クヌギ	18.63	1,230	63				4.53	364	13	19.51	1,865	18
	広葉樹計	2,344.81	181,172	993	762.49	62,734	185	581.59	41,508	231	2,474.84	170,825	565
立木地計	11,325.13	3,029,138	28,498	3,689.51	1,058,615	8,934	1,572.00	325,208	3,206	4,765.88	741,296	6,591	
竹林	31.44			5.61			9.25			89.98			
伐跡	52.90			0.23			15.63			23.83			
未立木地	148.08			96.51			22.32			29.03			
更新困難地	0.54						2.06			0.17			
合計	11,558.09	3,029,138	28,498	3,791.86	1,058,615	8,934	1,621.26	325,208	3,206	4,908.89	741,296	6,591	

単位 面積:ha 材積:m³

市町村		鏡野町											
		計			(旧富村)			(旧奥津町)			(旧上斎原村)		
区分	面積	材積	成長量	面積	材積	成長量	面積	材積	成長量	面積	材積	成長量	
人工林	スギ	6,179.13	2,314,015	18,598	1,217.17	495,761	3,993	2,306.74	810,474	6,476	1,515.35	562,674	5,152
	ヒノキ	14,843.62	4,052,330	50,676	2,918.94	835,741	9,937	5,293.90	1,394,421	17,099	2,103.76	573,277	9,253
	マツ	496.74	135,467	1,127	20.63	5,797	44	342.91	88,635	846	106.99	34,040	174
	他針	0.04	2	0				0.04	2	0			
	人針計	21,519.53	6,501,815	70,401	4,156.74	1,337,299	13,974	7,943.59	2,293,532	24,420	3,726.10	1,169,991	14,579
	その他広	196.27	9,035	419	36.43	1,858	78	86.81	3,737	202	15.60	832	28
	クヌギ	24.96	1,937	84	6.43	595	18	10.89	839	38			
	人広計	221.23	10,972	502	42.86	2,453	95	97.70	4,575	240	15.60	832	28
	人工林計	21,740.76	6,512,786	70,903	4,199.60	1,339,752	14,069	8,041.29	2,298,107	24,660	3,741.70	1,170,824	14,607
天然林	スギ	39.90	15,709	48	0.20	85	1				39.70	15,624	47
	ヒノキ												
	マツ	70.04	19,495	111	1.74	488	2	14.94	3,965	20	11.20	3,173	19
	他針	6.18	1,797	18	0.03	9	0	3.10	776	8			
	天針計	116.12	37,001	177	1.97	582	3	18.04	4,741	28	50.90	18,798	67
	その他広	9,016.39	728,345	1,483	1,496.23	123,967	231	2,714.71	211,397	468	2,396.83	204,327	382
	クヌギ	38.57	4,699	7	10.33	1,232	2	10.67	1,257	2	0.91	105	0
	天然林計	9,054.96	733,044	1,491	1,506.56	125,199	233	2,725.38	212,654	470	2,397.74	204,432	383
計	スギ	6,219.03	2,329,725	18,646	1,217.37	495,846	3,993	2,306.74	810,474	6,476	1,555.05	578,299	5,200
	ヒノキ	14,843.62	4,052,330	50,676	2,918.94	835,741	9,937	5,293.90	1,394,421	17,099	2,103.76	573,277	9,253
	マツ	566.78	154,962	1,238	22.37	6,285	46	357.85	92,600	865	118.19	37,213	193
	他針	6.22	1,799	18	0.03	9	0	3.14	778	9			
	針葉樹計	21,635.65	6,538,816	70,578	4,158.71	1,337,882	13,976	7,961.63	2,298,273	24,448	3,777.00	1,188,789	14,646
	その他広	9,212.66	737,380	1,902	1,532.66	125,825	308	2,801.52	215,133	670	2,412.43	205,159	410
	クヌギ	63.53	6,635	91	16.76	1,826	20	21.56	2,095	40	0.91	105	0
	広葉樹計	9,276.19	744,015	1,993	1,549.42	127,652	328	2,823.08	217,229	710	2,413.34	205,264	410
立木地計	30,911.84	7,282,831	72,571	5,708.13	1,465,533	14,304	10,784.71	2,515,501	25,158	6,190.34	1,394,053	15,056	
竹林	173.39			15.06			35.40			2.63			
伐跡	206.26			33.79			125.50			9.40			
未立木地	531.62			62.38			197.36			183.74			
更新困難地	17.63			2.35			12.81			0.88			
合計	31,840.74	7,282,831	72,571	5,821.71	1,465,533	14,304	11,155.78	2,515,501	25,158	6,386.99	1,394,053	15,056	

単位 面積:ha 材積:m³

市町村		鏡野町			久米南町			美咲町					
		(旧鏡野町)						計			(旧中央町)		
区分		面積	材積	成長量	面積	材積	成長量	面積	材積	成長量	面積	材積	成長量
人工林	スギ	1,139.87	445,106	2,977	64.31	16,097	147	387.69	138,762	826	48.82	15,396	63
	ヒノキ	4,527.02	1,248,892	14,387	1,545.52	327,137	5,298	5,096.26	1,131,949	14,882	1,709.76	388,728	5,267
	マツ	26.21	6,995	63	61.93	15,023	146	59.71	16,992	184	1.70	420	7
	他針							1.82	440	4	0.44	73	3
	人針計	5,693.10	1,700,993	17,428	1,671.76	358,258	5,591	5,545.48	1,288,143	15,897	1,760.72	404,617	5,339
	その他広	57.43	2,608	112	11.90	518	12	37.07	1,518	47	5.44	182	9
	クヌギ	7.64	504	28	0.69	55	1	5.80	433	10	1.36	91	2
	人広計	65.07	3,111	139	12.59	573	12	42.87	1,952	57	6.80	273	11
	人工林計	5,758.17	1,704,104	17,567	1,684.35	358,830	5,603	5,588.35	1,290,095	15,954	1,767.52	404,891	5,350
天然林	スギ												
	ヒノキ												
	マツ	42.16	11,869	71	244.26	67,371	277	354.43	102,292	386	82.35	20,924	68
	他針	3.05	1,011	9	4.26	882	13	0.91	242	1	0.34	87	0
	天針計	45.21	12,880	80	248.52	68,253	290	355.34	102,535	387	82.69	21,012	68
	その他広	2,408.62	188,654	402	2,935.56	173,095	514	8,408.30	534,496	1,555	2,049.10	133,346	359
	クヌギ	16.66	2,106	3	0.10	9	0	327.15	34,084	58			
	天広計	2,425.28	190,760	405	2,935.66	173,104	514	8,735.45	568,579	1,613	2,049.10	133,346	359
天然林計	2,470.49	203,640	485	3,184.18	241,357	804	9,090.79	671,114	2,001	2,131.79	154,357	427	
計	スギ	1,139.87	445,106	2,977	64.31	16,097	147	387.69	138,762	826	48.82	15,396	63
	ヒノキ	4,527.02	1,248,892	14,387	1,545.52	327,137	5,298	5,096.26	1,131,949	14,882	1,709.76	388,728	5,267
	マツ	68.37	18,863	134	306.19	82,394	423	414.14	119,285	571	84.05	21,344	75
	他針	3.05	1,011	9	4.26	882	13	2.73	683	5	0.78	160	3
	針葉樹計	5,738.31	1,713,873	17,508	1,920.28	426,511	5,881	5,900.82	1,390,677	16,284	1,843.41	425,629	5,407
	その他広	2,466.05	191,262	514	2,947.46	173,613	526	8,445.37	536,014	1,602	2,054.54	133,528	368
	クヌギ	24.30	2,609	31	0.79	64	1	332.95	34,517	68	1.36	91	2
	広葉樹計	2,490.35	193,871	545	2,948.25	173,676	526	8,778.32	570,531	1,670	2,055.90	133,619	370
立木地計	8,228.66	1,907,744	18,053	4,868.53	600,187	6,407	14,679.14	1,961,209	17,954	3,899.31	559,248	5,778	
竹林	120.30			106.36			397.54			150.20			
伐跡	37.57			28.74			60.30			17.46			
未立木地	88.14			104.31			315.18			82.55			
更新困難地	1.59			1.08			6.46			1.08			
合計	8,476.26	1,907,744	18,053	5,109.02	600,187	6,407	15,458.62	1,961,209	17,954	4,150.60	559,248	5,778	

単位 面積:ha 材積:m³

市町村	美 咲 町						美作県民局(津山地域) 計			真 庭 市			
	(旧旭町)			(旧柵原町)			面積	材積	成長量	計			
区分	面積	材積	成長量	面積	材積	成長量				面積	材積	成長量	面積
人 工 林	スギ	296.53	108,744	631	42.34	14,622	132	11,517.33	4,438,219	32,601	7,541.24	3,161,486	18,484
	ヒノキ	1,980.38	422,859	5,706	1,406.12	320,362	3,910	35,140.74	9,122,990	115,705	25,412.89	6,561,075	65,884
	マツ	46.00	13,809	145	12.01	2,764	32	938.06	259,559	2,280	503.23	149,354	1,135
	他針	0.37	86	0	1.01	281	1	2.39	469	8	1.37	232	2
	人針計	2,323.28	545,497	6,482	1,461.48	338,028	4,075	47,598.52	13,821,238	150,594	33,458.73	9,872,147	85,505
	その他広	23.38	880	32	8.25	456	6	901.57	39,094	2,008	323.12	17,413	552
	クヌギ	2.81	192	6	1.63	150	2	71.75	5,084	232	143.27	10,845	357
	人広計	26.19	1,073	38	9.88	606	8	973.32	44,178	2,240	466.39	28,258	910
	人工林計	2,349.47	546,570	6,520	1,471.36	338,634	4,083	48,571.84	13,865,415	152,834	33,925.12	9,900,405	86,415
天 然 林	スギ							48.18	18,735	61	1.56	666	2
	ヒノキ												
	マツ	114.59	37,781	132	157.49	43,587	186	1,034.38	287,580	1,330	679.53	199,880	1,057
	他針				0.57	155	1	22.75	6,393	55	12.32	3,389	7
	天針計	114.59	37,781	132	158.06	43,742	187	1,105.31	312,707	1,445	693.41	203,935	1,066
	その他広	3,319.95	201,954	544	3,039.25	199,196	652	30,827.80	2,214,350	5,579	21,666.87	1,813,539	5,351
	クヌギ	27.83	2,793	5	299.32	31,290	53	381.65	40,526	68	1,351.83	151,992	334
	天広計	3,347.78	204,747	548	3,338.57	230,487	706	31,209.45	2,254,876	5,647	23,018.70	1,965,531	5,685
天然林計	3,462.37	242,528	681	3,496.63	274,229	893	32,314.76	2,567,583	7,093	23,712.11	2,169,466	6,751	
計	スギ	296.53	108,744	631	42.34	14,622	132	11,565.51	4,456,954	32,662	7,542.80	3,162,152	18,486
	ヒノキ	1,980.38	422,859	5,706	1,406.12	320,362	3,910	35,140.74	9,122,990	115,705	25,412.89	6,561,075	65,884
	マツ	160.59	51,590	277	169.50	46,351	219	1,972.44	547,139	3,610	1,182.76	349,234	2,192
	他針	0.37	86	0	1.58	436	2	25.14	6,862	62	13.69	3,621	9
	針葉樹計	2,437.87	583,278	6,614	1,619.54	381,771	4,262	48,703.83	14,133,945	152,039	34,152.14	10,076,082	86,571
	その他広	3,343.33	202,834	576	3,047.50	199,653	658	31,729.37	2,253,443	7,587	21,989.99	1,830,952	5,903
	クヌギ	30.64	2,986	10	300.95	31,440	55	453.40	45,610	300	1,495.10	162,837	692
	広葉樹計	3,373.97	205,819	587	3,348.45	231,093	713	32,182.77	2,299,054	7,887	23,485.09	1,993,789	6,595
立木地計	5,811.84	789,097	7,201	4,967.99	612,863	4,976	80,886.60	16,432,999	159,927	57,637.23	12,069,871	93,166	
竹林	186.32			61.02			1,155.41			330.68			
伐跡	31.43			11.41			440.01			246.77			
未立木地	174.48			58.15			1,390.29			510.66			
更新困難地	2.31			3.07			28.96			76.13			
合計	6,206.38	789,097	7,201	5,101.64	612,863	4,976	83,901.27	16,432,999	159,927	58,801.47	12,069,871	93,166	

単位 面積:ha 材積:m³

市町村		真庭市											
		(旧北房町)			(旧勝山町)			(旧落合町)			(旧湯原町)		
区分		面積	材積	成長量	面積	材積	成長量	面積	材積	成長量	面積	材積	成長量
人工林	スギ	166.89	60,884	420	1,997.27	895,254	5,101	686.94	283,495	1,361	1,364.29	590,611	3,352
	ヒノキ	1,451.11	374,743	3,855	5,833.54	1,423,095	14,548	5,512.17	1,431,428	12,258	4,166.38	1,123,138	11,301
	マツ	38.60	10,152	118	66.42	20,211	180	53.12	14,920	130	72.17	21,351	153
	他針				0.71	4	0				0.41	165	0
	人針計	1,656.60	445,778	4,393	7,897.94	2,338,564	19,830	6,252.23	1,729,843	13,749	5,603.25	1,735,265	14,807
	その他広	16.89	1,619	9	85.53	3,684	162	55.02	2,938	86	33.85	1,930	58
	クヌギ	1.47	137	1	51.56	3,997	106	21.45	1,552	60	4.76	348	11
	人広計	18.36	1,756	11	137.09	7,681	267	76.47	4,490	146	38.61	2,278	69
	人工林計	1,674.96	447,534	4,403	8,035.03	2,346,244	20,097	6,328.70	1,734,333	13,895	5,641.86	1,737,543	14,875
天然林	スギ	0.02	8	0	1.39	605	1						
	ヒノキ												
	マツ	313.22	86,139	522	25.94	8,349	32	186.47	58,046	262	11.83	3,909	13
	他針	0.25	54	0				3.28	782	5			
	天針計	313.49	86,201	522	27.33	8,954	33	189.75	58,827	266	11.83	3,909	13
	その他広	2,976.36	277,911	333	2,201.27	177,855	709	4,040.95	307,861	1,018	3,914.68	335,121	1,058
	クヌギ	66.04	6,685	30	819.16	91,230	215	225.20	25,213	37	0.40	46	0
	天然林計	3,355.89	370,797	885	3,047.76	278,038	956	4,455.90	391,902	1,321	3,926.91	339,076	1,071
計	スギ	166.91	60,892	420	1,998.66	895,859	5,102	686.94	283,495	1,361	1,364.29	590,611	3,352
	ヒノキ	1,451.11	374,743	3,855	5,833.54	1,423,095	14,548	5,512.17	1,431,428	12,258	4,166.38	1,123,138	11,301
	マツ	351.82	96,291	640	92.36	28,560	212	239.59	72,966	391	84.00	25,260	167
	他針	0.25	54	0	0.71	4	0	3.28	782	5	0.41	165	0
	針葉樹計	1,970.09	531,979	4,915	7,925.27	2,347,518	19,863	6,441.98	1,788,670	14,015	5,615.08	1,739,174	14,820
	その他広	2,993.25	279,530	343	2,286.80	181,538	870	4,095.97	310,799	1,104	3,948.53	337,051	1,115
	クヌギ	67.51	6,822	31	870.72	95,226	320	246.65	26,765	96	5.16	394	11
	広葉樹計	3,060.76	286,353	374	3,157.52	276,765	1,191	4,342.62	337,565	1,200	3,953.69	337,445	1,126
立木地計	5,030.85	818,332	5,289	11,082.79	2,624,283	21,054	10,784.60	2,126,235	15,215	9,568.77	2,076,619	15,946	
竹林	23.01			49.63			100.74			46.14			
伐跡	27.26			49.10			25.54			33.48			
未立木地	16.59			34.25			23.38			79.00			
更新困難地	3.11			0.52			4.80			5.28			
合計	5,100.82	818,332	5,289	11,216.29	2,624,283	21,054	10,939.06	2,126,235	15,215	9,732.67	2,076,619	15,946	

単位 面積:ha 材積:m³

市町村		真 庭 市											
		(旧久世町)			(旧美甘村)			(旧川上村)			(旧八束村)		
区 分		面 積	材 積	成長量	面 積	材 積	成長量	面 積	材 積	成長量	面 積	材 積	成長量
人 工 林	スギ	766.19	354,778	2,301	1,574.68	612,631	3,453	441.51	161,521	872	232.70	82,323	556
	ヒノキ	3,002.93	771,494	9,411	2,347.38	625,256	4,799	1,230.05	338,556	3,834	883.32	220,295	3,065
	マツ	5.58	1,930	7	56.06	17,539	134	86.23	26,822	160	37.93	9,991	19
	他針							0.16	38	1	0.09	25	0
	人針計	3,774.70	1,128,203	11,719	3,978.12	1,255,426	8,386	1,757.95	526,938	4,868	1,154.04	312,634	3,640
	その他広	21.84	1,190	45	39.63	2,003	75	48.66	3,357	83	2.85	141	8
	クヌギ	44.37	3,166	138	5.73	438	14	8.16	908	10	0.47	41	0
	人広計	66.21	4,356	182	45.36	2,442	89	56.82	4,264	93	3.32	182	8
	人工林計	3,840.91	1,132,559	11,901	4,023.48	1,257,868	8,475	1,814.77	531,202	4,961	1,157.36	312,817	3,648
天 然 林	スギ	0.15	52	1									
	ヒノキ												
	マツ	50.08	14,494	82	4.42	1,417	7	15.81	4,991	22	50.87	15,861	89
	他針							8.27	2,388	2	0.52	165	1
	天針計	50.23	14,546	83	4.42	1,417	7	24.08	7,380	24	51.39	16,027	89
	その他広	1,571.84	136,286	462	1,271.42	103,448	337	2,082.62	189,955	582	2,100.13	158,356	430
	クヌギ	7.55	834	9	228.07	27,357	43						
	天広計	1,579.39	137,120	471	1,499.49	130,805	380	2,082.62	189,955	582	2,100.13	158,356	430
天然林計	1,629.62	151,666	554	1,503.91	132,222	387	2,106.70	197,334	606	2,151.52	174,383	520	
計	スギ	766.34	354,831	2,302	1,574.68	612,631	3,453	441.51	161,521	872	232.70	82,323	556
	ヒノキ	3,002.93	771,494	9,411	2,347.38	625,256	4,799	1,230.05	338,556	3,834	883.32	220,295	3,065
	マツ	55.66	16,424	88	60.48	18,955	141	102.04	31,814	182	88.80	25,852	108
	他針							8.43	2,427	3	0.61	191	1
	針葉樹計	3,824.93	1,142,748	11,802	3,982.54	1,256,843	8,393	1,782.03	534,317	4,892	1,205.43	328,661	3,729
	その他広	1,593.68	137,476	507	1,311.05	105,451	413	2,131.28	193,311	665	2,102.98	158,497	439
	クヌギ	51.92	4,000	146	233.80	27,795	57	8.16	908	10	0.47	41	0
	広葉樹計	1,645.60	141,476	653	1,544.85	133,247	469	2,139.44	194,219	675	2,103.45	158,538	439
立木地計	5,470.53	1,284,224	12,455	5,527.39	1,390,089	8,863	3,921.47	728,536	5,567	3,308.88	487,199	4,168	
竹 林	78.61			18.46			8.32			4.10			
伐 跡	11.96			29.36			31.99			4.93			
未立木地	26.12			100.67			151.80			48.69			
更新困難地				0.32			0.22			50.69			
合 計	5,587.22	1,284,224	12,455	5,676.20	1,390,089	8,863	4,113.80	728,536	5,567	3,417.29	487,199	4,168	

単位 面積:ha 材積:m³

市町村	真庭市			新庄村			美作県民局(真庭地域)計			美作市			
	(旧中和村)									計			
区分	面積	材積	成長量	面積	材積	成長量	面積	材積	成長量	面積	材積	成長量	
人工林	スギ	310.77	119,989	1,068	1,288.31	504,496	4,051	8,829.55	3,665,983	22,535	3,248.62	1,237,964	8,046
	ヒノキ	986.01	253,071	2,812	1,389.43	357,012	3,631	26,802.32	6,918,086	69,515	10,642.82	2,629,295	36,112
	マツ	87.12	26,437	235	41.80	12,349	87	545.03	161,703	1,222	122.84	31,614	238
	他針							1.37	232	2	0.10	21	1
	人針計	1,383.90	399,497	4,115	2,719.54	873,857	7,769	36,178.27	10,746,004	93,274	14,014.38	3,898,895	44,397
	その他広	18.85	552	27	23.84	1,123	23	346.96	18,536	575	195.73	9,846	319
	クヌギ	5.30	256	18	5.68	557	6	148.95	11,402	363	61.48	4,589	182
	人広計	24.15	809	45	29.52	1,680	29	495.91	29,938	938	257.21	14,434	501
	人工林計	1,408.05	400,305	4,159	2,749.06	875,537	7,797	36,674.18	10,775,942	94,212	14,271.59	3,913,329	44,898
天然林	スギ				83.75	31,479	72	85.31	32,145	74	0.95	384	4
	ヒノキ				0.58	165	0	0.58	165	0			
	マツ	20.89	6,675	27	70.28	21,599	170	749.81	221,479	1,227	325.69	89,398	427
	他針							12.32	3,389	7	5.36	1,506	6
	天針計	20.89	6,675	27	154.61	53,243	242	848.02	257,178	1,308	332.00	91,288	437
	その他広	1,507.60	126,746	422	2,605.47	190,356	750	24,272.34	2,003,895	6,100	16,093.11	1,108,955	2,487
	クヌギ	5.41	628	1	42.61	5,031	13	1,394.44	157,023	347	158.49	16,926	29
	天広計	1,513.01	127,373	423	2,648.08	195,386	762	25,666.78	2,160,917	6,447	16,251.60	1,125,881	2,516
	天然林計	1,533.90	134,049	450	2,802.69	248,630	1,005	26,514.80	2,418,096	7,756	16,583.60	1,217,169	2,953
計	スギ	310.77	119,989	1,068	1,372.06	535,976	4,123	8,914.86	3,698,128	22,609	3,249.57	1,238,348	8,051
	ヒノキ	986.01	253,071	2,812	1,390.01	357,177	3,631	26,802.90	6,918,251	69,515	10,642.82	2,629,295	36,112
	マツ	108.01	33,113	262	112.08	33,948	257	1,294.84	383,182	2,449	448.53	121,013	665
	他針							13.69	3,621	9	5.46	1,527	7
	針葉樹計	1,404.79	406,172	4,142	2,874.15	927,100	8,011	37,026.29	11,003,182	94,582	14,346.38	3,990,183	44,834
	その他広	1,526.45	127,298	448	2,629.31	191,478	772	24,619.30	2,022,430	6,675	16,288.84	1,118,801	2,806
	クヌギ	10.71	884	19	48.29	5,588	19	1,543.39	168,425	711	219.97	21,515	211
	広葉樹計	1,537.16	128,182	467	2,677.60	197,066	791	26,162.69	2,190,855	7,386	16,508.81	1,140,316	3,017
立木地計	2,941.95	534,354	4,609	5,551.75	1,124,167	8,802	63,188.98	13,194,037	101,968	30,855.19	5,130,499	47,852	
竹林	1.67			4.45			335.13			333.34			
伐跡	33.15			9.87			256.64			95.67			
未立木地	30.16			147.31			657.97			457.51			
更新困難地	11.19			3.83			79.96			13.63			
合計	3,018.12	534,354	4,609	5,717.21	1,124,167	8,802	64,518.68	13,194,037	101,968	31,755.34	5,130,499	47,852	

単位 面積:ha 材積:m³

市町村		美 作 市											
		(旧勝田町)			(旧大原町)			(旧東栗倉村)			(旧美作町)		
区 分		面 積	材 積	成 長 量	面 積	材 積	成 長 量	面 積	材 積	成 長 量	面 積	材 積	成 長 量
人 工 林	スギ	1,549.60	621,682	3,919	469.13	170,861	1,117	603.14	231,510	1,418	133.85	46,141	357
	ヒノキ	2,500.25	639,501	8,782	1,870.09	450,888	6,578	940.55	259,247	2,766	1,743.40	455,445	6,284
	マツ	49.53	12,931	94	15.33	3,655	30	35.80	9,018	62	10.19	2,879	24
	他 針							0.10	21	1			
	人針計	4,099.38	1,274,114	12,795	2,354.55	625,403	7,725	1,579.59	499,796	4,247	1,887.44	504,464	6,665
	その他広	28.97	1,565	45	17.64	723	36	88.50	3,823	177	32.23	2,217	41
	クヌギ	23.97	1,937	66	19.92	1,355	63	12.98	922	42	1.73	122	7
	人広計	52.94	3,503	111	37.56	2,077	100	101.48	4,745	219	33.96	2,339	48
	人工林計	4,152.32	1,277,616	12,906	2,392.11	627,481	7,824	1,681.07	504,541	4,466	1,921.40	506,803	6,713
天 然 林	スギ	0.95	384	4									
	ヒノキ												
	マツ	29.98	7,824	38	3.97	977	4	1.27	350	2	117.61	32,165	191
	他 針	1.62	471	2				0.34	108	0	0.42	120	1
	天針計	32.55	8,679	44	3.97	977	4	1.61	459	2	118.03	32,285	191
	その他広	2,214.92	169,019	353	1,552.32	110,300	268	638.62	48,686	97	3,362.41	256,725	638
	クヌギ				40.97	4,576	7	9.95	1,178	6			
	天広計	2,214.92	169,019	353	1,593.29	114,876	275	648.57	49,864	103	3,362.41	256,725	638
	天然林計	2,247.47	177,698	397	1,597.26	115,853	278	650.18	50,322	105	3,480.44	289,010	829
計	スギ	1,550.55	622,066	3,923	469.13	170,861	1,117	603.14	231,510	1,418	133.85	46,141	357
	ヒノキ	2,500.25	639,501	8,782	1,870.09	450,888	6,578	940.55	259,247	2,766	1,743.40	455,445	6,284
	マツ	79.51	20,756	132	19.30	4,631	34	37.07	9,369	63	127.80	35,044	215
	他 針	1.62	471	2				0.44	129	1	0.42	120	1
	針葉樹計	4,131.93	1,282,793	12,840	2,358.52	626,380	7,728	1,581.20	500,254	4,249	2,005.47	536,749	6,857
	その他広	2,243.89	170,584	398	1,569.96	111,023	304	727.12	52,509	274	3,394.64	258,942	679
	クヌギ	23.97	1,937	66	60.89	5,931	71	22.93	2,100	48	1.73	122	7
	広葉樹計	2,267.86	172,521	464	1,630.85	116,954	375	750.05	54,609	322	3,396.37	259,064	686
立木地計	6,399.79	1,455,314	13,303	3,989.37	743,334	8,103	2,331.25	554,863	4,571	5,401.84	795,813	7,542	
竹 林	69.79			41.32			18.60			57.03			
伐 跡	8.83			11.23			7.34			51.88			
未立木地	40.53			60.51			24.59			108.20			
更新困難地	0.20			0.65			0.74			2.83			
合 計	6,519.14	1,455,314	13,303	4,103.08	743,334	8,103	2,382.52	554,863	4,571	5,621.78	795,813	7,542	

単位 面積:ha 材積:m³

市町村	美作市						勝央町			奈義町			
	(旧作東町)			(旧英田町)			面積	材積	成長量	面積	材積	成長量	
区分	面積	材積	成長量	面積	材積	成長量	面積	材積	成長量	面積	材積	成長量	
人工林	スギ	232.51	80,137	552	260.39	87,634	683	13.95	4,693	43	342.17	129,558	1,032
	ヒノキ	2,260.36	517,560	6,998	1,328.17	306,656	4,704	1,044.95	228,925	4,075	1,583.17	383,024	5,365
	マツ	8.11	2,070	18	3.88	1,061	10	0.48			31.97	7,158	42
	他針										0.06	3	0
	人針計	2,500.98	599,767	7,568	1,592.44	395,351	5,397	1,059.38	233,618	4,118	1,957.37	519,743	6,440
	その他広	12.71	671	8	15.68	846	11	54.27	1,933	119	86.24	2,595	166
	クヌギ	1.42	117	3	1.46	136	1	0.26	15	1	10.96	600	34
	人広計	14.13	788	11	17.14	982	12	54.53	1,949	120	97.20	3,195	200
	人工林計	2,515.11	600,555	7,579	1,609.58	396,333	5,410	1,113.91	235,567	4,238	2,054.57	522,938	6,639
天然林	スギ												
	ヒノキ												
	マツ	93.90	26,340	102	78.96	21,741	91	25.14	6,560	40	7.77	1,891	5
	他針	0.65	179	1	2.33	628	3	1.74	463	4	1.37	348	3
	天針計	94.55	26,520	102	81.29	22,370	94	26.88	7,023	44	9.14	2,239	8
	その他広	4,931.59	313,462	723	3,393.25	210,763	408	1,016.23	69,801	236	770.30	51,614	170
	クヌギ	95.57	9,855	14	12.00	1,318	2				0.60	32	2
	天然林計	5,027.16	323,317	737	3,405.25	212,080	410	1,016.23	69,801	236	770.90	51,646	172
計	スギ	232.51	80,137	552	260.39	87,634	683	13.95	4,693	43	342.17	129,558	1,032
	ヒノキ	2,260.36	517,560	6,998	1,328.17	306,656	4,704	1,044.95	228,925	4,075	1,583.17	383,024	5,365
	マツ	102.01	28,411	119	82.84	22,803	101	25.62	6,560	40	39.74	9,049	47
	他針	0.65	179	1	2.33	628	3	1.74	463	4	1.43	351	3
	針葉樹計	2,595.53	626,286	7,670	1,673.73	417,720	5,491	1,086.26	240,641	4,162	1,966.51	521,982	6,447
	その他広	4,944.30	314,134	731	3,408.93	211,609	420	1,070.50	71,734	355	856.54	54,209	335
	クヌギ	96.99	9,971	17	13.46	1,453	3	0.26	15	1	11.56	632	36
	広葉樹計	5,041.29	324,105	748	3,422.39	213,062	423	1,070.76	71,749	356	868.10	54,841	372
立木地計	7,636.82	950,391	8,419	5,096.12	630,783	5,913	2,157.02	312,391	4,517	2,834.61	576,824	6,819	
竹林	99.85			46.75			24.67			45.43			
伐跡	6.21			10.18			7.35			20.90			
未立木地	187.46			36.22			43.74			119.66			
更新困難地	0.18			9.03						0.18			
合計	7,930.52	950,391	8,419	5,198.30	630,783	5,913	2,232.78	312,391	4,517	3,020.78	576,824	6,819	

単位 面積:ha 材積:m³

市町村		西栗倉村			美作県民局(勝英地域)計			美作県民局計		
区分		面積	材積	成長量	面積	材積	成長量	面積	材積	成長量
人工林	スギ	2,151.74	838,616	5,467	5,756.48	2,210,832	14,588	26,103.36	10,315,034	69,724
	ヒノキ	2,267.58	672,607	6,775	15,538.52	3,913,851	52,327	77,481.58	19,954,928	237,547
	マツ	37.48	11,350	84	192.77	50,123	364	1,675.86	471,385	3,866
	他針	4.73	96	6	4.89	120	7	8.65	821	17
	人針計	4,461.53	1,522,669	12,331	21,492.66	6,174,926	67,286	105,269.45	30,742,167	311,154
	その他広	39.68	2,019	107	375.92	16,393	710	1,624.45	74,023	3,293
	クヌギ	7.17	587	23	79.87	5,790	240	300.57	22,277	835
	人広計	46.85	2,606	129	455.79	22,183	950	1,925.02	96,299	4,129
	人工林計	4,508.38	1,525,275	12,461	21,948.45	6,197,109	68,236	107,194.47	30,838,466	315,282
天然林	スギ	27.63	12,206	41	28.58	12,589	45	162.07	63,469	181
	ヒノキ							0.58	165	0
	マツ	9.80	2,877	11	368.40	100,726	482	2,152.59	609,785	3,039
	他針	0.89	293	3	9.36	2,610	16	44.43	12,393	78
	天針計	38.32	15,375	55	406.34	115,925	544	2,359.67	685,811	3,298
	その他広	722.45	62,249	72	18,602.09	1,292,620	2,965	73,702.23	5,510,864	14,644
	クヌギ				159.09	16,958	31	1,935.18	214,507	446
	天広計	722.45	62,249	72	18,761.18	1,309,578	2,996	75,637.41	5,725,371	15,090
	天然林計	760.77	77,625	127	19,167.52	1,425,504	3,540	77,997.08	6,411,182	18,388
計	スギ	2,179.37	850,821	5,508	5,785.06	2,223,421	14,634	26,265.43	10,378,503	69,905
	ヒノキ	2,267.58	672,607	6,775	15,538.52	3,913,851	52,327	77,482.16	19,955,093	237,547
	マツ	47.28	14,227	95	561.17	150,849	846	3,828.45	1,081,170	6,905
	他針	5.62	390	9	14.25	2,730	23	53.08	13,213	95
	針葉樹計	4,499.85	1,538,045	12,387	21,899.00	6,290,851	67,830	107,629.12	31,427,978	314,451
	その他広	762.13	64,268	178	18,978.01	1,309,013	3,675	75,326.68	5,584,887	17,937
	クヌギ	7.17	587	23	238.96	22,748	271	2,235.75	236,784	1,282
	広葉樹計	769.30	64,855	201	19,216.97	1,331,761	3,946	77,562.43	5,821,671	19,219
立木地計	5,269.15	1,602,900	12,588	41,115.97	7,622,613	71,776	185,191.55	37,249,649	333,670	
竹林	9.68			413.12			1,903.66			
伐跡	68.56			192.48			889.13			
未立木地	26.38			647.29			2,695.55			
更新困難地	2.34			16.15			125.07			
合計	5,376.11	1,602,900	12,588	42,385.01	7,622,613	71,776	190,804.96	37,249,649	333,670	

単位 面積:ha 材積:m³

市町村		高梁川下流森林計画区			旭川森林計画区			吉井川森林計画区			県計		
区分		面積	材積	成長量	面積	材積	成長量	面積	材積	成長量	面積	材積	成長量
人工林	スギ	10,365.00	3,940,242	35,400	9,443.70	3,881,261	24,242	17,402.45	6,696,279	47,573	37,211.15	14,517,782	107,215
	ヒノキ	34,227.77	8,879,217	138,723	36,521.24	9,283,410	111,436	54,012.69	13,824,318	189,638	124,761.70	31,986,945	439,797
	マツ	960.24	300,665	2,960	986.65	248,794	2,492	1,167.93	306,073	2,759	3,114.82	855,532	8,211
	他針	7.76	1,678	16	9.34	1,839	40	21.74	3,156	68	38.84	6,673	124
	人針計	45,560.77	13,121,802	177,100	46,960.93	13,415,304	138,209	72,604.81	20,829,826	240,039	165,126.51	47,366,931	555,347
	その他広	663.05	38,329	1,035	902.54	45,101	1,327	1,554.23	70,854	3,003	3,119.82	154,283	5,365
	クヌギ	103.33	8,691	162	170.56	12,484	398	153.14	10,967	475	427.03	32,141	1,035
	人広計	766.38	47,019	1,197	1,073.10	57,584	1,725	1,707.37	81,821	3,477	3,546.85	186,424	6,400
	人工林計	46,327.15	13,168,821	178,297	48,034.03	13,472,888	139,934	74,312.18	20,911,647	243,516	168,673.36	47,553,356	561,747
天然林	スギ	1.00	392	2	86.08	32,271	77	77.22	31,482	108	164.30	64,145	187
	ヒノキ				0.58	165	0				0.58	165	0
	マツ	9,484.88	2,796,605	14,406	7,768.19	1,653,959	19,823	10,853.18	1,479,867	38,604	28,106.25	5,930,430	72,833
	他針	1,135.00	264,902	867	158.14	33,392	601	449.86	82,387	2,553	1,743.00	380,681	4,021
	天針計	10,620.88	3,061,899	15,275	8,012.99	1,719,786	20,501	11,380.26	1,593,735	41,265	30,014.13	6,375,421	77,041
	その他広	91,193.91	6,995,639	13,937	64,083.51	4,774,098	17,173	75,504.26	5,272,085	23,740	230,781.68	17,041,822	54,851
	クヌギ	1,038.02	113,084	201	1,784.47	187,360	403	874.26	83,185	138	3,696.75	383,629	742
	天広計	92,231.93	7,108,724	14,139	65,867.98	4,961,458	17,576	76,378.52	5,355,270	23,878	234,478.43	17,425,451	55,592
天然林計	102,852.81	10,170,623	29,414	73,880.97	6,681,245	38,077	87,758.78	6,949,005	65,143	264,492.56	23,800,872	132,633	
計	スギ	10,366.00	3,940,635	35,402	9,529.78	3,913,531	24,319	17,479.67	6,727,761	47,681	37,375.45	14,581,927	107,402
	ヒノキ	34,227.77	8,879,217	138,723	36,521.82	9,283,575	111,436	54,012.69	13,824,318	189,638	124,762.28	31,987,110	439,797
	マツ	10,445.12	3,097,269	17,366	8,754.84	1,902,752	22,315	12,021.11	1,785,940	41,363	31,221.07	6,785,961	81,044
	他針	1,142.76	266,580	883	167.48	35,231	641	471.60	85,543	2,621	1,781.84	387,354	4,145
	針葉樹計	56,181.65	16,183,701	192,375	54,973.92	15,135,090	158,710	83,985.07	22,423,561	281,303	195,140.64	53,742,352	632,388
	その他広	91,856.96	7,033,968	14,973	64,986.05	4,819,198	18,500	77,058.49	5,342,939	26,743	233,901.50	17,196,105	60,216
	クヌギ	1,141.35	121,775	363	1,955.03	199,844	801	1,027.40	94,152	612	4,123.78	415,770	1,777
	広葉樹計	92,998.31	7,155,743	15,336	66,941.08	5,019,042	19,301	78,085.89	5,437,090	27,355	238,025.28	17,611,876	61,992
立木地計	149,179.96	23,339,443	207,711	121,915.00	20,154,132	178,011	162,070.96	27,860,652	308,658	433,165.92	71,354,228	694,380	
竹林	1,949.09			1,755.30			2,103.78			5,808.17			
伐跡	808.74			345.17			674.34			1,828.25			
未立木地	1,624.69			1,547.50			2,375.68			5,547.87			
更新困難地	49.93			104.01			112.99			266.93			
合計	153,612.41	23,339,443	207,711	125,666.98	20,154,132	178,011	167,337.75	27,860,652	308,658	446,617.14	71,354,228	694,380	



岡山県マスコット ももっち・うらっち