

岡山県の森林資源

(令和4年3月31日現在)

令和5年3月

岡山県農林水産部林政課

目 次

利用上の注意	-----	1
岡山県の森林資源の概要	-----	4
・ 森林の現況	-----	4
・ 民有林の推移	-----	6
・ 民有林の齢級別人工林森林資源構成表	-----	7
・ 森林計画区別齢級別人工林森林資源構成表	-----	7
・ 市町村別林野率	-----	8
・ 市町村別人工林率	-----	9
表－1 岡山県の森林面積表	-----	10
表－2 市町村別森林面積表	-----	11
表－3 市町村別人工林・天然林面積表	-----	13
表－4 所有形態別森林資源表	-----	15
表－5 地域森林計画対象民有林齢級別森林資源構成表	-----	16
表－6 市町村別地域森林計画対象民有林森林資源構成表	-----	22

1 目 的

森林行政の推進に資するため、岡山県の森林資源の現況（令和4年3月31日現在）を地域森林計画樹立資料等により取りまとめた。

1 岡山県の森林面積の変遷

（単位：ha）

発行年月	地域森林計画対象森林			備考
	総面積	人工林	天然林	
平成14年3月	445,335	172,258	258,825	
平成15年3月	445,394	172,407	258,732	
平成16年3月	445,436	172,577	258,607	
平成17年3月	446,021	172,959	258,838	
平成18年3月	445,877	173,091	258,627	
平成19年3月	445,728	173,347	258,214	
平成20年3月	445,741	173,212	258,023	
平成21年3月	445,746	173,317	257,946	
平成22年3月	445,739	173,832	257,273	H20天然マツ林資源量調査結果反映(※2)
平成23年3月	445,793	175,187	255,837	H21天然マツ林資源量調査結果反映(※2)
平成24年3月	445,836	175,677	255,199	H22天然マツ林資源量調査結果反映(※2)
平成25年3月	445,765	175,835	254,950	H23天然マツ林資源量調査結果反映(※2)
平成26年3月	445,746	175,848	254,674	
平成27年3月	445,738	176,918	253,235	H25天然マツ林資源量調査結果反映(※2)
平成28年3月	445,694	178,440	251,511	H26天然マツ林資源量調査結果反映(※2)
平成29年3月	445,364	180,647	248,743	H27天然マツ林資源量調査結果反映(※2)
平成30年3月	447,912	181,347	249,646	面積計算方法の変更(※1)
平成31年3月	447,727	181,293	249,530	
令和2年3月	447,533	168,439	261,729	H30人工マツ林資源量調査結果反映(※2)
令和3年3月	447,108	168,253	261,281	
令和4年3月	446,763	168,576	263,409	R2森林計画図修正業務結果反映(※3)
令和5年3月	446,645	168,560	264,146	R3森林計画図修正業務結果反映(※4) R3森林計画図反映業務結果反映(※5)

（注）マツ林資源量調査結果の反映や面積計算方法の変更の影響が大きい年もある。

3 調査資料

- ・ 民有林に関する数値：令和4年における旭川地域森林計画、吉井川地域森林計画及び高梁川下流地域森林計画の変更に伴い得られた基礎資料を使用した。
- ・ 林野庁の所管する国有林に関する数値：「国有林の地域別の森林計画書」より
- ・ 林野庁以外の省庁が所管する国有林に関する数値：「2020年農林業センサス」より
- ・ 市町村別の総面積：「令和4年全国都道府県市区町村別面積調1月1日時点」より
- ・ ※1 地域森林計画対象民有林の面積は、平成28年3月31日現在の岡山県の森林資源の現況までは点格子板を使用したアナログ作業で算出していたが、平成29年3月31日現在の岡山県の森林資源の現況からはGIS計測技術を活用してデジタル作業で算出している。
- ・ ※2 民有林の天然マツ林については平成20年度から平成27年度まで、人工マツ林については平成30年度に、空中写真判読を主体にした「マツ林資源量調査」を実施し、樹種、林齢等を修正した内容を反映している。

調査年度	調査済み市町村	反映時点
H20	備前市、瀬戸内市、赤磐市、和気町	「岡山県の森林資源」H22年3月
H21	岡山市（旧岡山市）、玉野市、吉備中央町	「岡山県の森林資源」H23年3月
H22	岡山市（旧岡山市以外）、倉敷市、早島町	「岡山県の森林資源」H24年3月
H23	総社市、浅口市	「岡山県の森林資源」H25年3月
H25	笠岡市、井原市、里庄町、矢掛町、高梁市（旧備中町、旧川上町）	「岡山県の森林資源」H27年3月
H26	高梁市（旧高梁市、旧成羽町、旧有漢町） 新見市、久米南町、美咲町（旧旭町、旧柵原町）	「岡山県の森林資源」H28年3月
H27	津山市、鏡野町、美咲町（旧中央町）、真庭市、 新庄村、美作市、勝央町、奈義町、西粟倉村	「岡山県の森林資源」H29年3月
H30	全市町村	「岡山県の森林資源」R2年3月

- ・※3 民有林の未立木地（1ha以上）については令和2年度に、空中写真判読を主体にした「森林計画図修正業務」を実施し、樹種、林齢等を修正した内容を反映している。
- ・※4 民有林の未立木地（0.3ha以上1ha未満）については令和3年度に、空中写真判読を主体にした「森林計画図修正業務」を実施し、樹種、林齢等を修正した内容を反映している。

調査年度	調査済み市町村	反映時点
R2	全市町村	「岡山県の森林資源」R4年3月
R3	岡山市、玉野市、鏡野町、美咲町、美作市、 新見市、津山市	「岡山県の森林資源」R5年3月

- ・※5 次の市町村については、林地台帳に登載された地籍情報及び平成30年度に国が行った航空レーザ計測の成果を活用した森林資源解析情報によって、森林計画図を修正した内容を反映している。

実施年度	実施済み市町村	反映時点
R3	新庄村	「岡山県の森林資源」R5年3月

4 市町村別の人工林及び天然林面積の増減

(単位：ha)

計画区	市町村	地域森林計画対象森林					
		人工林			天然林		
		令和4年3月	令和5年3月	増減(▲)	令和4年3月	令和5年3月	増減(▲)
高梁川下流	倉敷市	337	337	0	8,611	8,611	0
	総社市	1,319	1,322	3	11,492	11,488	▲3
	早島町	4	4	0	59	59	0
	笠岡市	240	240	0	4,547	4,547	0
	井原市	2,511	2,510	0	12,576	12,574	▲1
	浅口市	96	96	0	2,620	2,620	0
	里庄町	13	13	0	359	359	0
	矢掛町	768	768	0	4,776	4,775	▲1
	高梁市	9,301	9,299	▲2	31,467	31,450	▲17
	新見市	31,702	31,704	2	26,097	26,182	84
	小計	46,291	46,292	3	102,605	102,665	60
旭川	岡山市	4,498	4,506	7	26,082	26,258	176
	玉野市	550	607	57	4,922	4,969	46
	吉備中央町	4,544	4,554	10	12,980	12,964	▲16
	久米南町	1,680	1,684	4	3,186	3,184	▲1
	真庭市	33,866	33,858	▲8	23,614	23,573	▲40
	新庄村	3,038	2,749	▲288	2,513	2,803	289
	小計	48,175	47,959	▲218	73,297	73,751	454
吉井川	瀬戸内市	399	399	0	4,492	4,491	▲1
	備前市	2,330	2,332	2	16,416	16,411	▲5
	赤磐市	2,002	2,011	9	10,014	10,003	▲11
	和気町	729	728	0	8,617	8,536	▲80
	津山市	19,494	19,529	34	10,813	10,855	42
	鏡野町	21,667	21,754	86	9,070	9,172	102
	美咲町	5,566	5,588	22	9,004	9,091	86
	美作市	14,235	14,272	36	16,494	16,584	89
	勝央町	1,136	1,136	0	1,047	1,047	0
	奈義町	2,059	2,059	0	780	780	0
	西粟倉村	4,494	4,501	7	761	761	0
小計	74,110	74,309	196	87,508	87,729	221	
合計		168,576	168,560	▲15	263,409	264,146	736

(注1) 四捨五入のため計が合わない場合がある。

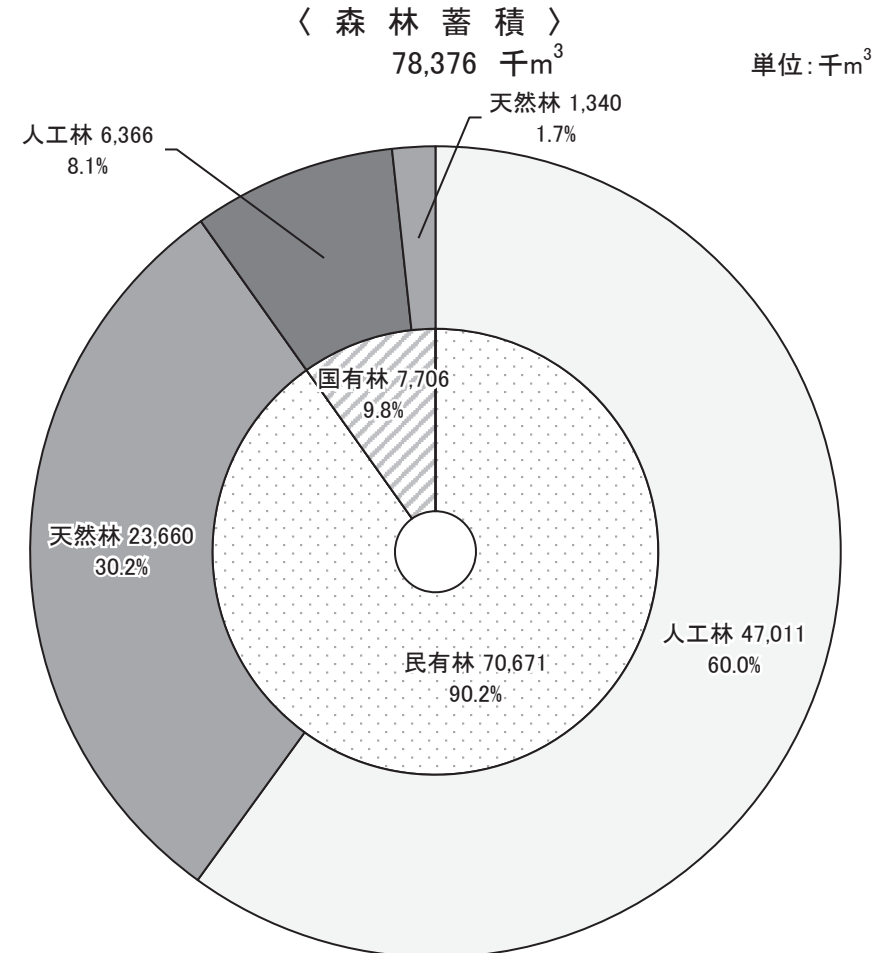
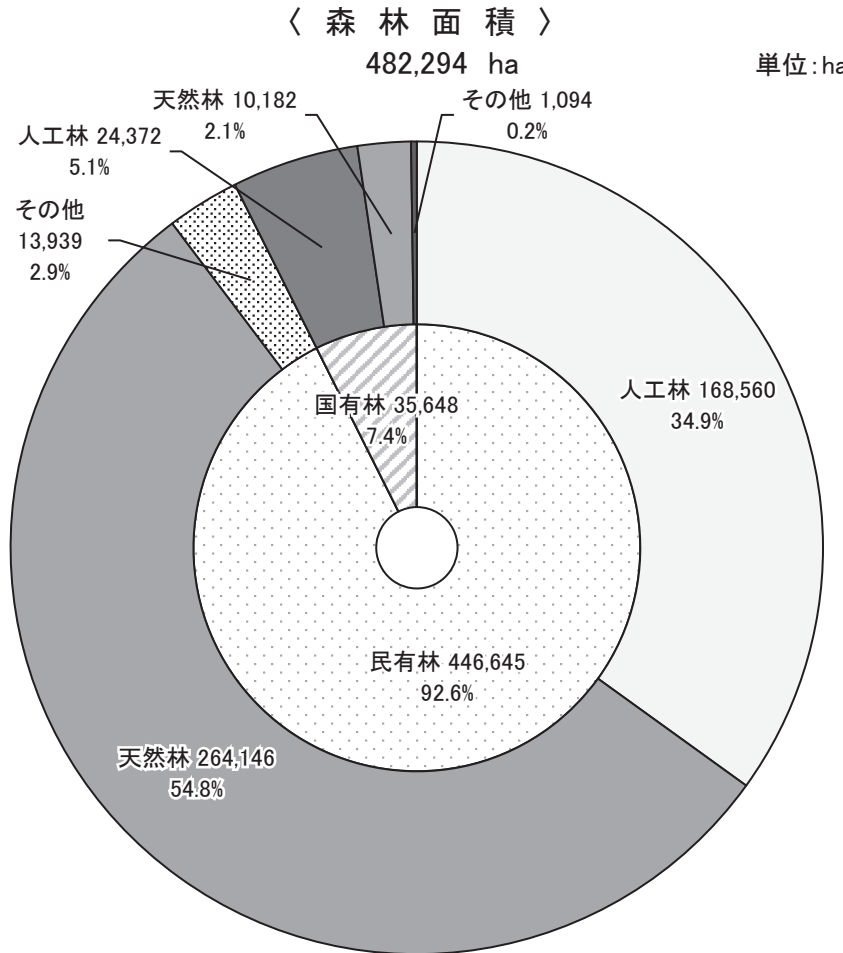
(注2) 年月は、発行年月を示す。

5 主な用語の定義

- (1) 森林 森林法第2条第1項に規定する森林をいう。
- (2) 立木地 無立木地、竹林以外の森林をいう。
- (3) 無立木地 一時的に林木の生立していない林分及び樹冠疎密度が3/10未満の林分をいう。
- (4) 竹林 森林簿上の区分における竹林をいう。
- (5) クヌギ アベマキを含む。
- (6) 人工林 植栽または人工播種により成立した林分で目的樹種歩合が50%以上占めるものをいう。ただし次のものは天然林として取り扱う。
 - ア 人工植栽されたクヌギ林等で伐採後萌芽更新された二次林
 - イ アカマツ林等で伐採後、地かき、一部植栽を行った人工補正林
 - ウ 人工造林後、気象条件、自然立地要因等の理由により目的とする樹種の生育状態が悪く、人工林として取り扱うことが不適当な林分
- (7) 天然林 人工林以外の立木地をいう。
- (8) 更新困難地 湿地、風衝地等で林木の更新が著しく困難な森林をいう。
- (9) 林野庁所管 国有林野法第2条第1項及び第2項に規定する国有林野及び(旧)公有林
国有林 野等官行造林法第1条の規定に基づく造林地をいう。
- (10) その他省庁 国家行政組織法第3条に定める行政機関(林野庁を除く)の所管する国有
所管国有林 林野をいう。
- (11) 民有林 国有林以外の森林をいう。
- (12) 公有林 県、市町村及び財産区が保有する森林をいう。
- (13) 地域森林計画 森林法第5条に基づく地域森林計画の対象とする民有林をいう。
対象森林
- (14) 地域森林計画 地域森林計画対象森林以外の森林をいう。
対象外森林
- (15) 齢 級 1年生から5年生までを1齢級、6年生から10年生までを2齢級、以下
順次5年ごとに括約区分する。101年生以上については一括21齢級で
計上した。(ただしマツ林資源量調査を実施した箇所は表-5の下注に留意
すること。)

岡山県の森林資源の概要

〔森林の現況〕

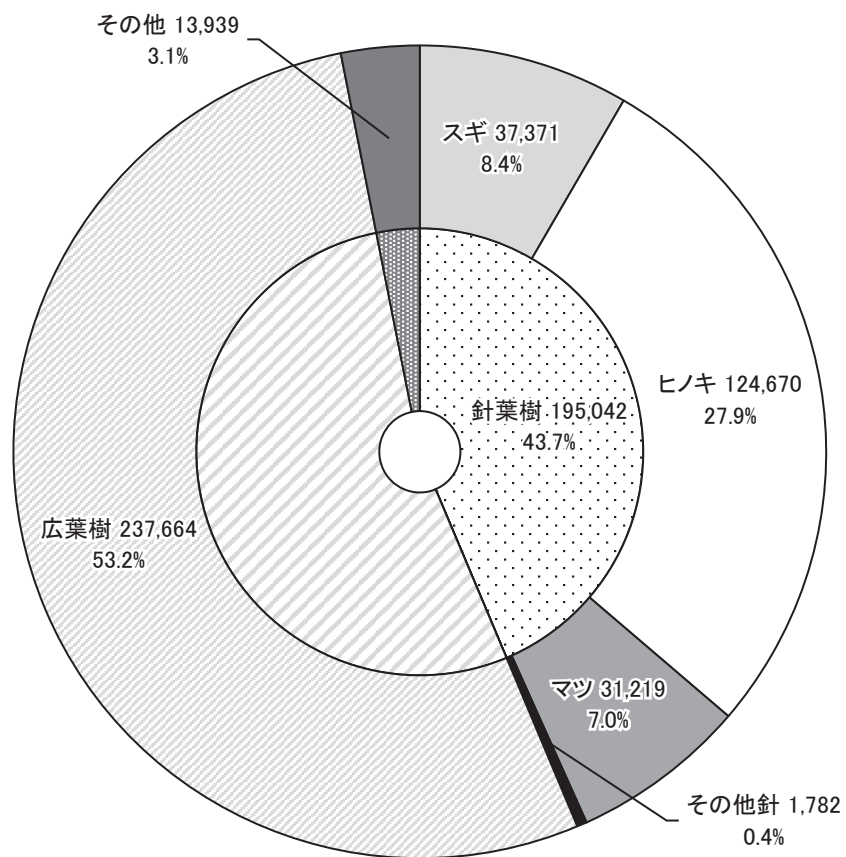


(注) 地域森林計画対象森林及び国有林の地域別の森林計画対象森林のみ。
四捨五入のため計が合わない場合がある。

〈 民有林面積 〉

446,645 ha

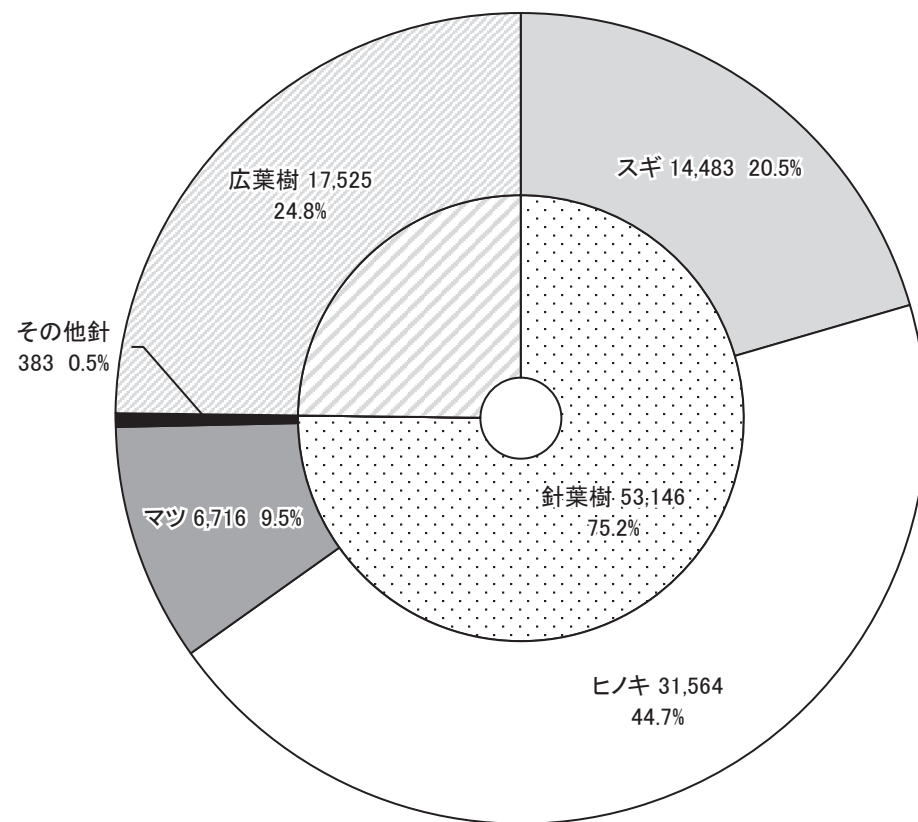
単位: ha



〈 民有林蓄積 〉

70,671 千m³

単位: 千m³

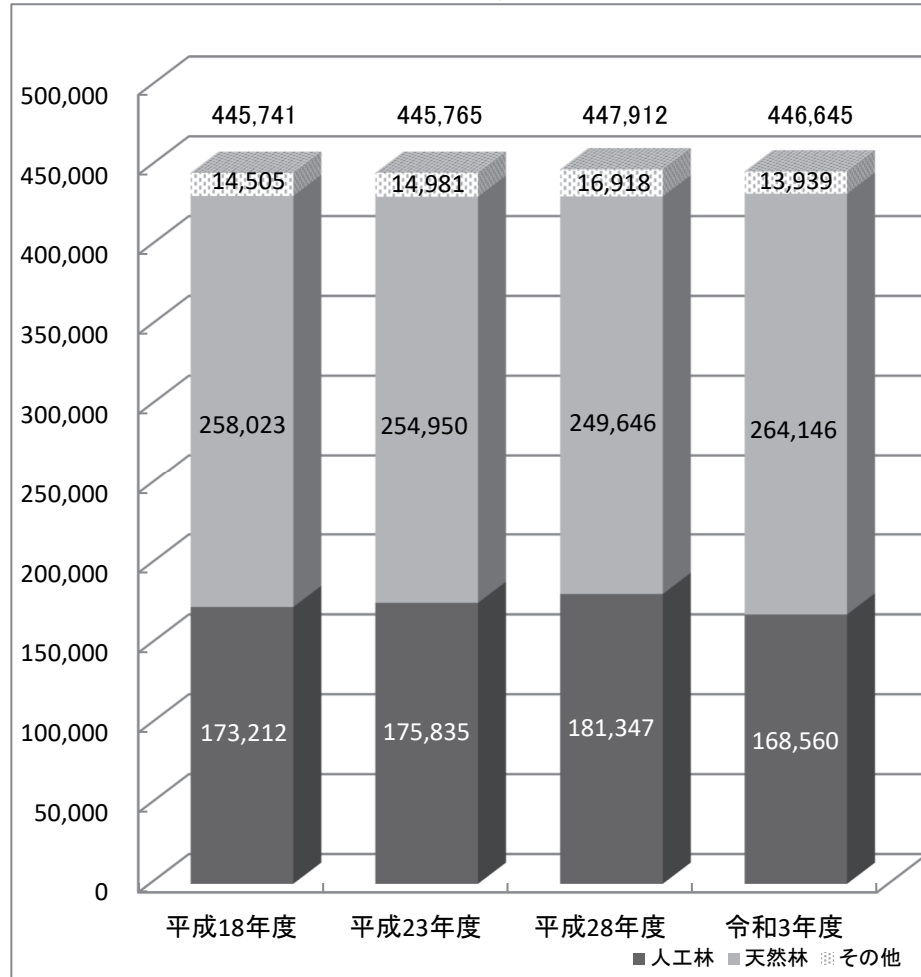


(注) 地域森林計画対象森林のみ。
四捨五入のため計が合わない場合がある。

〔民有林の推移〕

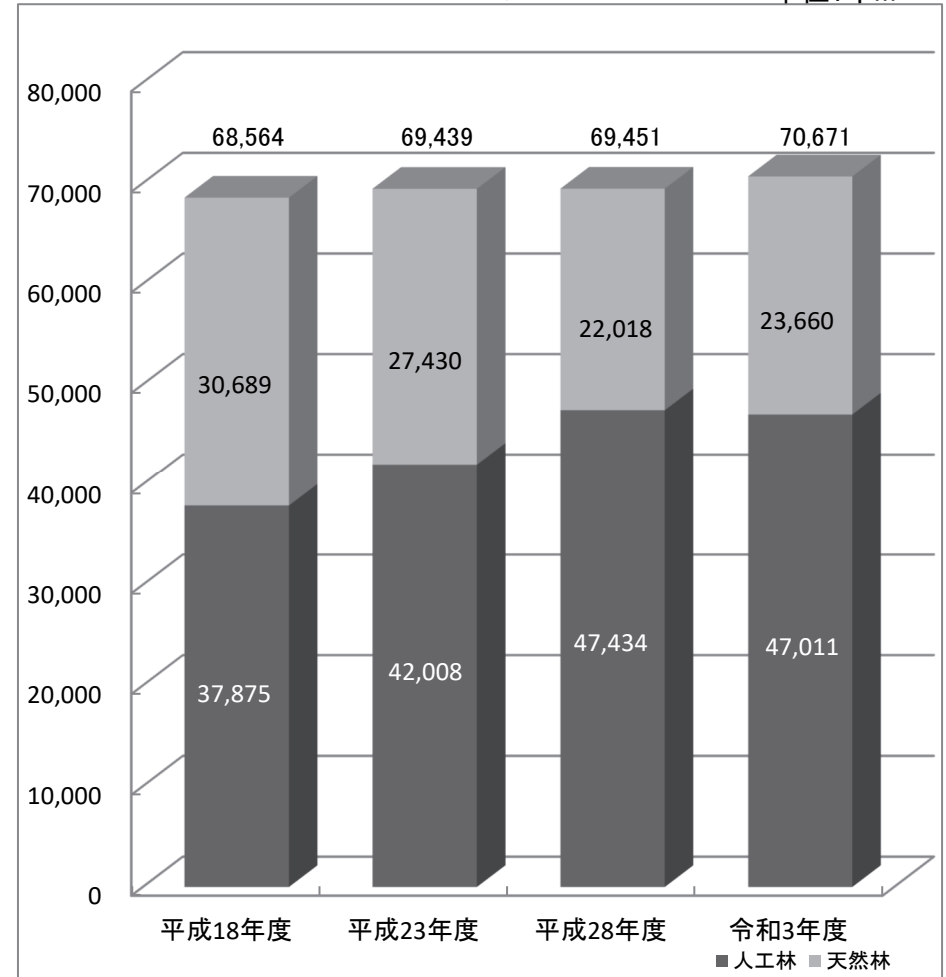
〈面積〉

単位:ha



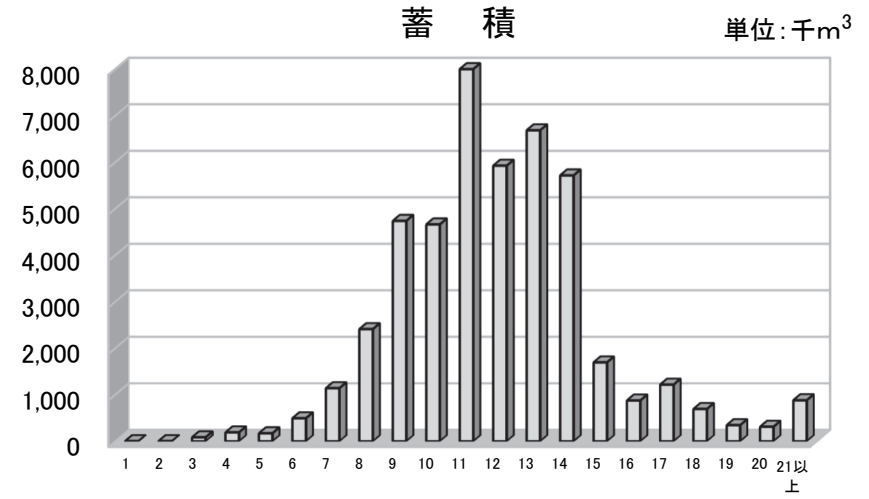
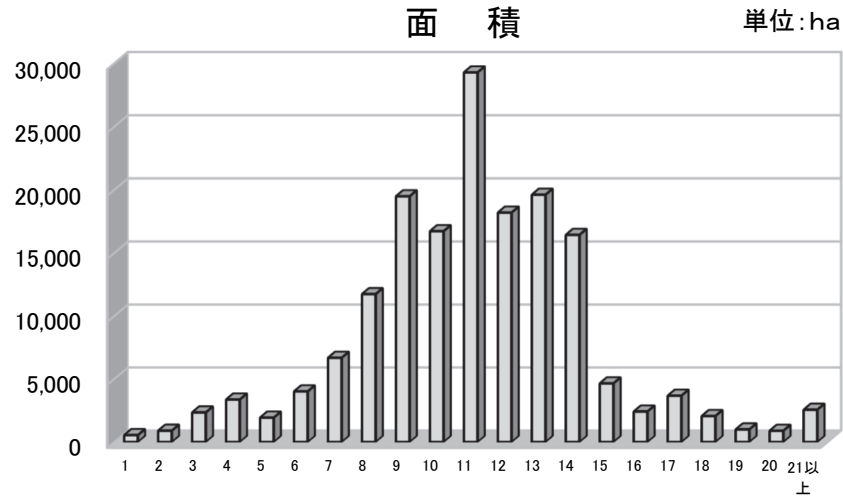
〈蓄積〉

単位:千m³

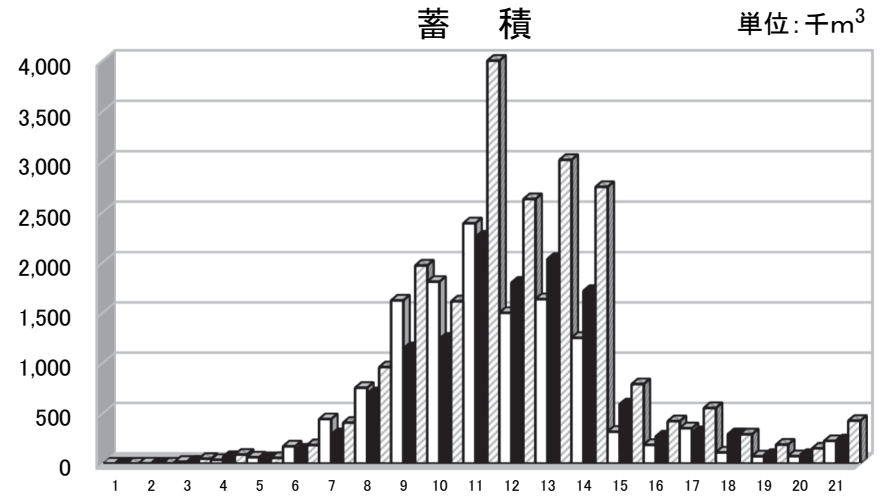
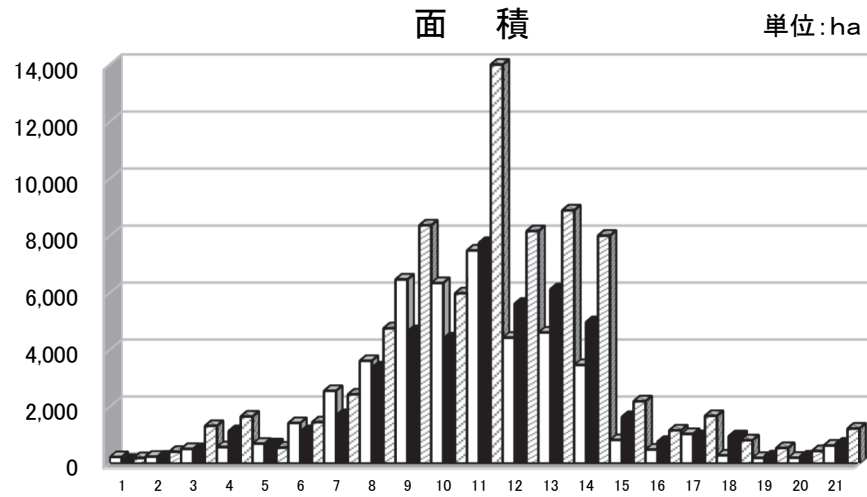


(注) 地域森林計画対象森林のみ。
四捨五入のため計が合わない場合がある。

〔民有林の齢級別人工林森林資源構成表〕



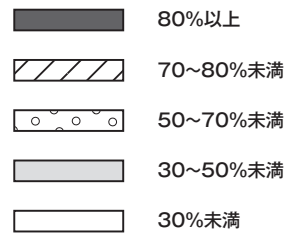
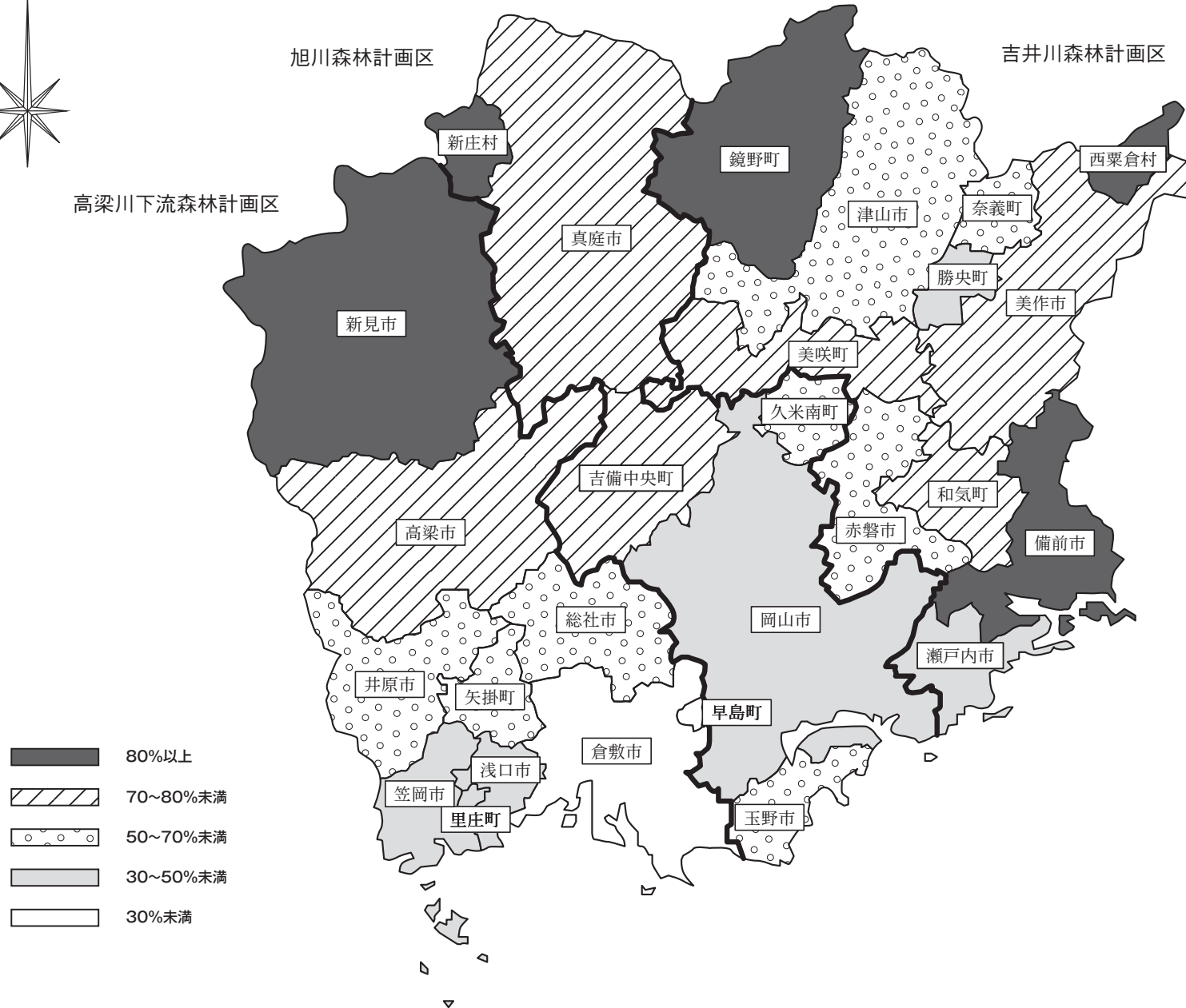
〔森林計画区別齢級別人工林森林資源構成表〕



(注) 地域森林計画対象森林のみ。

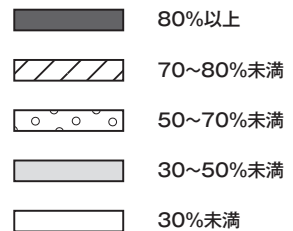
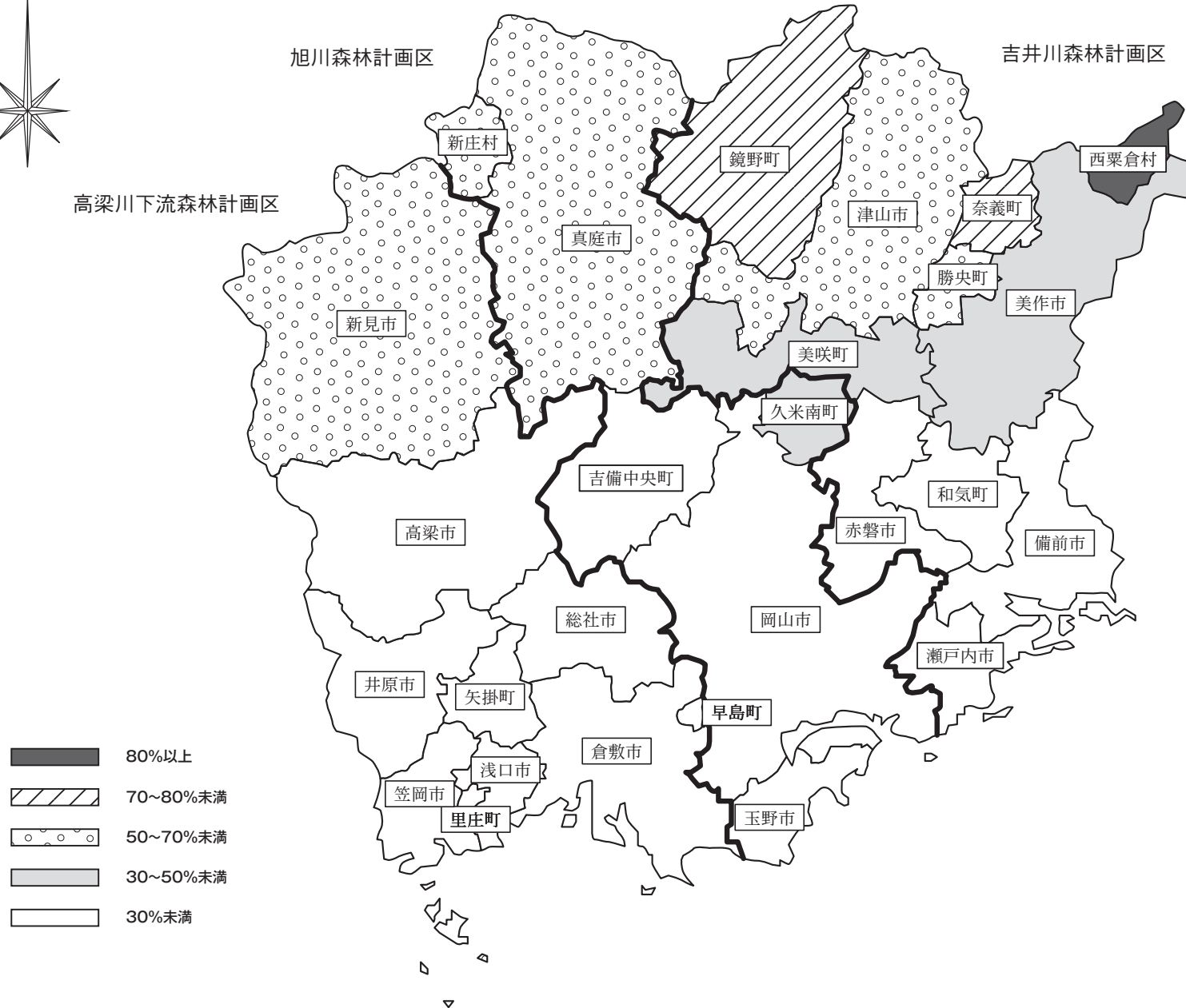
□ 高梁川下流 ■ 旭川 ▨ 吉井川

市町村別林野率



順位	市町村	林野率
1	西粟倉村	92.6%
2	新庄村	90.1%
3	鏡野町	86.4%
4	新見市	86.2%
5	備前市	81.6%
6	真庭市	79.0%
7	高梁市	78.2%
8	美作市	76.6%
9	和気町	75.0%
10	吉備中央町	71.5%

市町村別人工林率



市町村別人工林率(%) 上位10市町村		
順位	市町村	人工林率
1	西栗倉村	83.8%
2	鏡野町	70.4%
3	奈義町	70.3%
4	津山市	64.3%
5	真庭市	58.4%
6	新見市	57.2%
7	勝央町	50.3%
8	新庄村	50.2%
9	美作市	46.4%
10	美咲町	37.7%

表－1 岡山県の森林面積表

単位 面積:ha

区 分		面 積	備 考
国 有 林	林野庁所管のもの	35,648	地域別の森林計画対象森林 35,648
	その他省庁所管のもの	1,530	
	計	37,178	
民 有 林	公 有 林	県	林政課所管のもの 5,130 他所管のもの 1,784
		市 町 村	35,273
		財 産 区	11,992
		計	54,180
	私 有 林	392,466	
	計	447,255	地域森林計画対象森林 446,645 地域森林計画対象外森林 610
	合 計	484,433	

(注) 四捨五入のため計が合わない場合がある。

表一2 市町村別森林面積表

単位 面積:ha

計 画 区	県 民 局	市 町 村	総 面 積	森 林 面 積							
				総 数		国 有 林			民 有 林		
				面 積	林野率 (%)	計	林野庁所管	その他省庁	計	森林計画 対象森林	森林計画 対象外森林
高 梁 川 下 流	(倉敷)	倉敷市	35,607	9,904	27.8	85	85		9,820	9,639	180
		総社市	21,190	13,323	62.9	43	42	1	13,281	13,271	10
		早島町	762	91	11.9				91	74	17
		計	57,559	23,318		127	126	1	23,191	22,984	207
	(井笠)	笠岡市	13,624	5,160	37.9	54	52	2	5,106	5,040	65
		井原市	24,354	15,853	65.1				15,853	15,811	43
		浅口市	6,646	2,939	44.2	67	65	2	2,872	2,833	39
		里庄町	1,223	384	31.4				384	383	0
		矢掛町	9,062	5,797	64.0	76	76		5,721	5,714	8
		計	54,909	30,133		198	194	4	29,935	29,781	154
	(高梁)	高梁市	54,699	42,799	⑦ 78.2	1,045	1,045		41,754	41,733	21
		計	54,699	42,799		1,045	1,045		41,754	41,733	21
	(新見)	新見市	79,329	68,391	④ 86.2	9,251	9,111	140	59,140	59,126	14
		計	79,329	68,391		9,251	9,111	140	59,140	59,126	14
	計画区計	246,496	164,641	66.8	10,621	10,476	145	154,020	153,624	396	
旭 川	(岡山)	岡山市 a)	78,995	34,874	44.1	2,547	2,355	192	32,327	32,279	47
		玉野市 a,b)	10,358	5,826	56.2				5,826	5,825	1
		吉備中央町	26,878	19,211	⑩ 71.5	1,248	1,248		17,963	17,936	26
		計 b,c)	116,936	59,911		3,796	3,604	192	56,115	56,040	75
	(津山)	久米南町	7,865	5,200	66.1	91	91		5,109	5,109	
		計	7,865	5,200		91	91		5,109	5,109	
		真庭市	82,853	65,422	⑥ 79.0	6,607	6,607		58,815	58,801	14
		新庄村	6,711	6,049	② 90.1	331	331		5,717	5,717	
		計	89,564	71,471		6,939	6,939		64,532	64,518	14
		計画区計 b,c)	214,365	136,582	63.7	10,825	10,633	192	125,756	125,667	89
吉 井 川	(岡山)	瀬戸内市	12,546	5,453	43.5	314	105	209	5,139	5,134	5
		計	12,546	5,453		314	105	209	5,139	5,134	5
	(東備)	備前市	25,814	21,063	⑤ 81.6	2,032	2,031	1	19,032	19,024	8
		赤磐市	20,936	13,053	62.3	503	503		12,551	12,528	23
		和気町	14,421	10,817	⑨ 75.0	1,335	1,334	1	9,482	9,475	7
		計	61,171	44,934		3,869	3,867	2	41,064	41,026	38

単位 面積:ha

計 画 区	県 民 局		市 町 村	総 面 積	森 林 面 積								
					総 数		国 有 林			民 有 林			
					面 積	林野率 (%)	計	林野庁所管	その他省庁	計	森林計画 対象森林	森林計画 対象外森林	
吉 井 川	美 作	(津山)	津山市	50,633	35,399	69.9	3,862	3,624	238	31,537	31,491	46	
			鏡野町	41,968	36,278	③ 86.4	4,434	4,434		31,844	31,840	4	
			美咲町	23,217	16,257	70.0	795	773	22	15,461	15,459	3	
		計	115,818	87,934		9,092	8,832	260	78,842	78,790	52		
		(勝英)	美作市	42,929	32,874	⑧ 76.6	1,101	1,101		31,774	31,755	18	
			勝央町	5,405	2,260	41.8				2,260	2,259	1	
	奈義町		6,952	4,386	63.1	1,356	634	722	3,031	3,021	10		
	西粟倉村	5,797	5,368	① 92.6				5,368	5,368				
	計	61,083	44,889		2,456	1,734	722	42,432	42,403	29			
	計画区計	250,618	183,210	73.1	15,732	14,539	1,193	167,478	167,354	124			
	県 計			b,c)	711,479	484,433	68.1	37,178	35,648	1,530	447,255	446,645	610
	備前県民局計			b,c)	190,653	110,298	57.9	7,979	7,576	403	102,319	102,201	118
岡山地域			b,c)	129,482	65,364	50.5	4,110	3,709	401	61,254	61,174	80	
東備地域				61,171	44,934	73.5	3,869	3,867	2	41,064	41,026	38	
備中県民局計				246,496	164,641	66.8	10,621	10,476	145	154,020	153,624	396	
倉敷地域				57,559	23,318	40.5	127	126	1	23,191	22,984	207	
井笠地域				54,909	30,133	54.9	198	194	4	29,935	29,781	154	
高梁地域				54,699	42,799	78.2	1,045	1,045		41,754	41,733	21	
新見地域				79,329	68,391	86.2	9,251	9,111	140	59,140	59,126	14	
美作県民局計				274,330	209,494	76.4	18,578	17,596	982	190,916	190,821	95	
津山地域				123,683	93,134	75.3	9,183	8,923	260	83,951	83,899	52	
真庭地域				89,564	71,471	79.8	6,939	6,939		64,532	64,518	14	
勝英地域				61,083	44,889	73.5	2,456	1,734	722	42,432	42,403	29	
県 計 (再 計)			b,c)	711,479	484,433	68.1	37,178	35,648	1,530	447,255	446,645	610	

- (注) 1. 林野率①～⑩の番号は、市町村別に林野率の高い順に付した番号である。
 2. 四捨五入のため計が合わない場合がある。
 3. 総面積は、「令和4年全国都道府県市区町村別面積調(1月1日時点)」(国土交通省国土地理院)による。
 面積の境界未定に関する注意
 a 児島湖(705ha)は、水面が境界未定のため、岡山市及び玉野市の面積に含まない。
 b 岡山県玉野市と香川県香川郡直島町の境界未定のため推定。
 c 児島湖(705ha)を含む。

表-3 市町村別人工林・天然林面積表

単位 面積:ha 人工林率:%

計画区	県民局		市町村	総 数					国 有 林					民 有 林				
				総数	人工林	天然林	その他	人工林率	総数	人工林	天然林	その他	人工林率	総数	人工林	天然林	その他	人工林率
高梁川下流	(倉敷)	倉敷市	9,724	337	8,693	694	3.5	85		81	3		9,639	337	8,611	691	3.5	
		総社市	13,313	1,322	11,530	461	9.9	42		41	0		13,271	1,322	11,488	461	10.0	
		早島町	74	4	59	11	6.0						74	4	59	11	6.0	
		計	23,110	1,663	20,281	1,166		126		123	4		22,984	1,663	20,158	1,163		
	(井笠)	笠岡市	5,093	240	4,599	254	4.7	52		52	0		5,040	240	4,547	254	4.8	
		井原市	15,811	2,510	12,574	726	15.9						15,811	2,510	12,574	726	15.9	
		浅口市	2,899	96	2,685	118	3.3	65		65	1		2,833	96	2,620	117	3.4	
		里庄町	383	13	359	12	3.3						383	13	359	12	3.3	
		矢掛町	5,790	768	4,851	171	13.3	76		76	0		5,714	768	4,775	171	13.4	
	計	29,975	3,626	25,068	1,281		194		193	1		29,781	3,626	24,875	1,280			
	(高梁)	高梁市	42,778	9,887	31,832	1,059	23.1	1,045	589	382	75	56	41,733	9,299	31,450	984	22.3	
		計	42,778	9,887	31,832	1,059		1,045	589	382	75		41,733	9,299	31,450	984		
		(新見)	新見市	68,237	39,032	27,565	1,640	⑥ 57.2	9,111	7,328	1,383	400	80	59,126	31,704	26,182	1,240	53.6
	計	68,237	39,032	27,565	1,640		9,111	7,328	1,383	400		59,126	31,704	26,182	1,240			
計画区計		164,100	54,209	104,745	5,146	33.0	10,476	7,917	2,080	479	76	153,624	46,292	102,665	4,667	30.1		
旭川	(岡山)	岡山市	34,635	5,549	27,516	1,569	16.0	2,355	1,043	1,258	54	44	32,279	4,506	26,258	1,515	14.0	
		玉野市	5,825	607	4,969	248	10.4						5,825	607	4,969	248	10.4	
		吉備中央町	19,184	5,438	13,282	464	28.3	1,248	884	319	46	70.8	17,936	4,554	12,964	418	25.4	
		計	59,644	11,595	45,768	2,282		3,604	1,927	1,576	100		56,040	9,668	44,191	2,182		
	(津山)	久米南町	5,200	1,738	3,221	241	33.4	91	54	37	0	59.1	5,109	1,684	3,184	241	33.0	
		計	5,200	1,738	3,221	241		91	54	37	0		5,109	1,684	3,184	241		
		(真庭)	真庭市	65,408	38,227	25,631	1,551	⑤ 58.4	6,607	4,369	2,058	181	66.1	58,801	33,858	23,573	1,370	57.6
	計	6,049	3,036	2,837	175	⑧ 50.2	331	287	34	10	86.6	5,717	2,749	2,803	165	48.1		
	計	71,457	41,263	28,468	1,726		6,939	4,656	2,092	191		64,518	36,607	26,376	1,535			
	計画区計		136,301	54,596	77,457	4,248	40.1	10,633	6,637	3,705	291	62.4	125,667	47,959	73,751	3,957	38.2	
吉井川	(岡山)	瀬戸内市	5,239	444	4,550	245	8.5	105	45	60	1	42.5	5,134	399	4,491	244	7.8	
		計	5,239	444	4,550	245		105	45	60	1		5,134	399	4,491	244		
		(東備)	備前市	21,054	2,716	18,020	319	12.9	2,031	384	1,609	38	18.9	19,024	2,332	16,411	281	12.3
		赤磐市	13,030	2,143	10,364	524	16.4	503	131	361	10	26.2	12,528	2,011	10,003	514	16.1	
	和気町	10,809	1,128	9,443	238	10.4	1,334	400	907	28	30.0	9,475	728	8,536	211	7.7		
計	44,894	5,986	37,826	1,081		3,867	915	2,877	76		41,026	5,071	34,949	1,006				

単位 面積:ha 人工林率:%

計画区	県民局		市町村	総数					国有林					民有林					
				総数	人工林	天然林	その他	人工林率	総数	人工林	天然林	その他	人工林率	総数	人工林	天然林	その他	人工林率	
吉井川	美作	(津山)	津山市	35,116	22,592	11,362	1,162	④	64.3	3,624	3,063	507	54	84.5	31,491	19,529	10,855	1,107	62.0
			鏡野町	36,274	25,528	9,733	1,013	②	70.4	4,434	3,775	561	98	85.1	31,840	21,754	9,172	915	68.3
			美咲町	16,232	6,114	9,297	821	⑩	37.7	773	526	206	41	68.0	15,459	5,588	9,091	780	36.2
			計	87,622	54,235	30,392	2,995			8,832	7,364	1,274	194		78,790	46,871	29,118	2,801	
		(勝英)	美作市	32,856	15,258	16,672	926	⑨	46.4	1,101	986	89	26	89.6	31,755	14,272	16,584	900	44.9
			勝央町	2,259	1,136	1,047	76	⑦	50.3						2,259	1,136	1,047	76	50.3
			奈義町	3,655	2,568	878	209	③	70.3	634	509	98	27	80.4	3,021	2,059	780	182	68.2
			西粟倉村	5,368	4,501	761	107	①	83.8						5,368	4,501	761	107	83.8
		計	44,138	23,462	19,358	1,317			1,734	1,495	187	52		42,403	21,967	19,171	1,265		
		計画区計			181,893	84,128	92,126	5,639		46.3	14,539	9,819	4,397	323	67.5	167,354	74,309	87,729	5,316
県計			482,294	192,933	274,328	15,033		40.0	35,648	24,372	10,182	1,094	68.4	446,645	168,560	264,146	13,939	37.7	
備前	県民局計		109,777	18,025	88,144	3,608		16.4	7,576	2,887	4,513	177	76.8	102,201	15,138	83,631	3,431	14.8	
	岡山地域		64,883	12,039	50,318	2,526		18.6	3,709	1,972	1,636	101	53.2	61,174	10,067	48,682	2,426	16.5	
	東備地域		44,894	5,986	37,826	1,081		13.3	3,867	915	2,877	76	23.7	41,026	5,071	34,949	1,006	12.4	
備中	県民局計		164,100	54,209	104,745	5,146		33.0	10,476	7,917	2,080	479	75.6	153,624	46,292	102,665	4,667	30.1	
	倉敷地域		23,110	1,663	20,281	1,166		7.2	126		123	4		22,984	1,663	20,158	1,163	7.2	
	井笠地域		29,975	3,626	25,068	1,281		12.1	194		193	1		29,781	3,626	24,875	1,280	12.2	
	高梁地域		42,778	9,887	31,832	1,059		23.1	1,045	589	382	75	56.3	41,733	9,299	31,450	984	22.3	
	新見地域		68,237	39,032	27,565	1,640		57.2	9,111	7,328	1,383	400	80.4	59,126	31,704	26,182	1,240	53.6	
美作	県民局計		208,417	120,699	81,438	6,279		57.9	17,596	13,569	3,589	438	77.1	190,821	107,130	77,849	5,842	56.1	
	津山地域		92,822	55,973	33,613	3,236		60.3	8,923	7,418	1,311	194	83.1	83,899	48,556	32,302	3,042	57.9	
	真庭地域		71,457	41,263	28,468	1,726		57.7	6,939	4,656	2,092	191	67.1	64,518	36,607	26,376	1,535	56.7	
	勝英地域		44,138	23,462	19,358	1,317		53.2	1,734	1,495	187	52	86.2	42,403	21,967	19,171	1,265	51.8	
県計(再計)			482,294	192,933	274,328	15,033		40.0	35,648	24,372	10,182	1,094	68.4	446,645	168,560	264,146	13,939	37.7	

- (注)
1. 人工林率①～⑩の番号は、市町村別に人工林率の高い順に付した番号である。
 2. 四捨五入のため計が合わない場合がある。
 3. その他には、竹林、伐採跡地、未立木地及び更新困難地を含み、国有林においては林地以外の土地を含む。
 4. 国有林の地域別の森林計画対象森林及び地域森林計画対象森林のみ。

表-4 所有形態別森林資源表

単位 面積:ha 材積:千m³

区 分		総 数	立 木 地									その他		
			総 数			人 工 林			天 然 林					
			総 数	針葉樹	広葉樹	総 数	針葉樹	広葉樹	総 数	針葉樹	広葉樹			
国 有 林		面積	35,648	34,554	25,259	9,296	24,372	22,052	2,320	10,182	3,206	6,976	1,094	
		材積	7,706	7,706	6,545	1,161	6,366	6,079	287	1,340	466	874	—	
民 有 林	公 有 林	都道府県	面積	6,914	6,673	5,157	1,517	4,956	4,898	58	1,717	259	1,459	240
			材積	1,683	1,683	1,564	119	1,511	1,508	3	172	57	116	—
		市町村	面積	35,273	34,351	17,057	17,294	14,975	14,524	452	19,376	2,533	16,843	922
			材積	6,190	6,190	4,896	1,294	4,435	4,413	22	1,755	483	1,272	—
		財産区	面積	11,992	11,759	4,640	7,119	3,286	3,182	104	8,473	1,458	7,015	233
			材積	1,635	1,635	1,145	490	831	826	5	804	319	485	—
	小 計	面積	54,180	52,784	26,854	25,930	23,218	22,604	614	29,566	4,250	25,316	1,396	
		材積	9,508	9,508	7,606	1,902	6,778	6,747	30	2,730	858	1,872	—	
	私 有 林	公社有林	面積	25,374	25,100	23,169	1,931	23,093	23,067	27	2,007	102	1,904	275
			材積	5,865	5,865	5,727	138	5,702	5,701	1	163	26	137	—
		機構有林	面積	6,628	6,574	5,637	937	5,701	5,616	85	873	21	852	54
			材積	1,423	1,423	1,358	65	1,355	1,352	3	68	6	62	—
		会社有林	面積	22,633	21,824	8,626	13,198	6,832	6,587	245	14,992	2,039	12,953	809
			材積	3,379	3,379	2,453	926	2,082	2,071	11	1,297	382	915	—
		その他	面積	37,006	36,102	14,291	21,811	11,032	10,683	350	25,070	3,609	21,461	903
			材積	5,190	5,190	3,638	1,553	2,974	2,957	18	2,216	681	1,535	—
		個人有林	面積	300,824	290,321	116,465	173,857	98,683	96,470	2,213	191,638	19,995	171,643	10,503
			材積	45,305	45,305	32,365	12,940	28,119	28,008	111	17,186	4,357	12,829	—
小 計		面積	392,466	379,922	168,188	211,734	145,343	142,422	2,920	234,580	25,766	208,813	12,544	
		材積	61,163	61,163	45,540	15,623	40,233	40,089	144	20,930	5,451	15,478	—	
民 有 林 計		面積	446,645	432,706	195,042	237,664	168,560	165,026	3,534	264,146	30,016	234,130	13,939	
		材積	70,671	70,671	53,146	17,525	47,011	46,836	174	23,660	6,310	17,350	—	
総 数		面積	482,294	467,260	220,301	246,960	192,933	187,079	5,854	274,328	33,222	241,106	15,033	
		材積	78,376	78,376	59,690	18,686	53,376	52,915	461	25,000	6,775	18,225	—	

- (注) 1. 国有林については国有林の地域別の森林計画対象森林のみ、民有林については地域森林計画対象森林のみを示す。
 2. 立木地以外のその他には、竹林、伐採跡地、未立木地及び更新困難地を含み、国有林においては林地以外の土地を含む。
 3. 四捨五入のため計は合わない場合がある。

表-5 地域森林計画対象民有林齢級別森林資源構成表

単位 面積:ha 材積:m³

区分	総数			1 齢 級			2 齢 級			3 齢 級		
	面積	材積	成長量	面積	材積	成長量	面積	材積	成長量	面積	材積	成長量
人工林	スギ	37,207.12	14,418,630	114,123	39.39		29.60			70.06	3,606	557
	ヒノキ	124,669.55	31,563,795	454,698	446.17		775.72			1,598.35	60,316	10,062
	マツ	3,110.61	847,173	8,348	13.83		17.15					
	他針	38.84	6,553	126	4.03		1.97			0.57	25	3
	人針計	165,026.12	46,836,151	577,296	503.42		824.44			1,668.98	63,947	10,622
	その他広	3,108.44	144,087	5,123	30.62		62.88	572	190	572.42	13,388	1,083
	クヌギ	425.79	30,291	1,056	10.27		8.07	98	30	102.80	4,966	362
	人広計	3,534.23	174,378	6,179	40.89		70.95	670	220	675.22	18,354	1,445
	人工林計	168,560.35	47,010,529	583,475	544.31		895.39	670	220	2,344.20	82,301	12,067
天然林	スギ	164.30	64,089	218								
	ヒノキ	0.58	170	0								
	マツ	28,108.30	5,868,494	73,420						10.14	380	51
	他針	1,742.66	376,829	4,088						0.76	25	3
	天針計	30,015.84	6,309,583	77,727						10.90	404	54
	その他広	230,433.54	16,967,472	56,938	78.16		56.42	751	111	244.80	7,079	665
	クヌギ	3,696.27	382,971	782	0.91		0.05	1	1	1.46	88	6
	天広計	234,129.81	17,350,443	57,720	79.07		56.47	752	113	246.26	7,167	672
	天然林計	264,145.65	23,660,026	135,447	79.07		56.47	752	113	257.16	7,571	726
計	スギ	37,371.42	14,482,719	114,341	39.39		29.60			70.06	3,606	557
	ヒノキ	124,670.13	31,563,965	454,699	446.17		775.72			1,598.35	60,316	10,062
	マツ	31,218.91	6,715,668	81,768	13.83		17.15			10.14	380	51
	他針	1,781.50	383,382	4,214	4.03		1.97			1.33	50	7
	針葉樹計	195,041.96	53,145,734	655,022	503.42		824.44			1,679.88	64,351	10,676
	その他広	233,541.98	17,111,559	62,062	108.78		119.30	1,323	302	817.22	20,467	1,749
	クヌギ	4,122.06	413,262	1,837	11.18		8.12	99	31	104.26	5,054	368
	広葉樹計	237,664.04	17,524,821	63,899	119.96		127.42	1,422	333	921.48	25,521	2,117
立木地計	432,706.00	70,670,555	718,921	623.38		951.86	1,422	333	2,601.36	89,872	12,793	
竹林	5,803.00											
伐跡	1,805.73											
未立木地	6,063.81											
更新困難地	266.93											
合計	446,645.47											

(注)マツ林資源量調査を実施した箇所については、林齢が1年生から9年生までを5年生、10年生から32年生までを25年生、33年生から62年生までを50年生、63年生から99年生までを75年生、100年生以上を100年生に括約して計上している。

単位 面積:ha 材積:m³

区分	4 齡 級			5 齡 級			6 齡 級			7 齡 級			
	面積	材 積	成長量	面積	材 積	成長量	面積	材 積	成長量	面積	材 積	成長量	
人 工 林	スギ	118.00	9,530	999	80.22	11,308	795	134.90	22,867	1,206	378.18	80,142	3,513
	ヒノキ	2,250.97	135,428	13,687	1,489.89	142,481	10,382	3,446.07	443,797	25,905	6,066.09	1,043,613	45,022
	マツ							98.07	8,009	407	0.26	30	2
	他 針	0.57	35	3				0.24	37	2	2.88	410	17
	人 針 計	2,369.54	144,993	14,689	1,570.11	153,788	11,177	3,679.28	474,710	27,520	6,447.41	1,124,195	48,553
	その他広	871.34	35,621	2,179	344.89	15,471	626	321.07	17,093	493	202.51	11,823	245
	クヌギ	129.09	8,127	451	17.56	982	39	13.51	1,199	26	34.89	3,305	51
	人 広 計	1,000.43	43,748	2,630	362.45	16,453	665	334.58	18,292	519	237.40	15,127	296
	人工林計	3,369.97	188,741	17,319	1,932.56	170,242	11,841	4,013.86	493,002	28,039	6,684.81	1,139,323	48,849
天 然 林	スギ										0.31	65	2
	ヒノキ												
	マツ	320.80	9,394	729				0.85	106	6	89.21	11,763	491
	他 針	21.43	1,233	106	5.12	271	21	5.53	565	32	4.74	775	29
	天 針 計	342.23	10,627	834	5.12	271	21	6.38	671	39	94.26	12,603	522
	その他広	236.12	8,202	534	74.55	3,661	148	1,256.13	66,443	1,821	2,097.79	129,973	2,401
	クヌギ							1.80	154	3	22.24	1,952	33
	天 広 計	236.12	8,202	534	74.55	3,661	148	1,257.93	66,597	1,824	2,120.03	131,925	2,434
	天然林計	578.35	18,829	1,368	79.67	3,933	170	1,264.31	67,267	1,863	2,214.29	144,528	2,956
計	スギ	118.00	9,530	999	80.22	11,308	795	134.90	22,867	1,206	378.49	80,207	3,515
	ヒノキ	2,250.97	135,428	13,687	1,489.89	142,481	10,382	3,446.07	443,797	25,905	6,066.09	1,043,613	45,022
	マツ	320.80	9,394	729				98.92	8,115	413	89.47	11,793	493
	他 針	22.00	1,268	109	5.12	271	21	5.77	602	34	7.62	1,185	46
	針葉樹計	2,711.77	155,620	15,523	1,575.23	154,060	11,198	3,685.66	475,380	27,558	6,541.67	1,136,798	49,075
	その他広	1,107.46	43,823	2,713	419.44	19,133	774	1,577.20	83,536	2,314	2,300.30	141,795	2,645
	クヌギ	129.09	8,127	451	17.56	982	39	15.31	1,353	30	57.13	5,257	84
	広葉樹計	1,236.55	51,950	3,164	437.00	20,114	813	1,592.51	84,889	2,343	2,357.43	147,052	2,730
立木地計	3,948.32	207,570	18,687	2,012.23	174,174	12,011	5,278.17	560,269	29,902	8,899.10	1,283,851	51,805	

単位 面積:ha 材積:m³

区分	8 齡 級			9 齡 級			10 齡 級			11 齡 級			
	面積	材積	成長量	面積	材積	成長量	面積	材積	成長量	面積	材積	成長量	
人工林	スギ	723.24	196,326	6,343	1,301.08	406,099	9,906	1,881.91	661,108	11,282	6,084.53	2,242,760	27,025
	ヒノキ	10,761.40	2,193,782	72,362	18,066.12	4,321,094	96,521	14,795.02	3,995,816	62,576	20,771.82	5,889,824	61,316
	マツ	0.36	90	3	1.43	282	5	2.16	607	11	2,393.83	661,013	7,290
	他針	11.43	1,629	62	1.20	271	9	0.63	128	2			
	人針計	11,496.43	2,391,827	78,770	19,369.83	4,727,747	106,441	16,679.72	4,657,659	73,871	29,250.18	8,793,597	95,631
	その他広	189.21	12,432	175	97.90	6,598	66	46.59	3,168	15	47.94	3,433	11
	クヌギ	52.56	5,426	65	25.35	2,727	24	3.00	328	2	1.66	191	1
	人広計	241.77	17,858	239	123.25	9,325	90	49.59	3,496	17	49.60	3,624	11
	人工林計	11,738.20	2,409,685	79,009	19,493.08	4,737,072	106,531	16,729.31	4,661,156	73,888	29,299.78	8,797,221	95,643
天然林	スギ	1.23	272	9	0.15	51	1	0.18	42	1	6.29	2,006	27
	ヒノキ												
	マツ	11,507.24	1,347,509	47,119	13.81	1,629	49	68.62	6,936	145	82.93	19,221	235
	他針	443.68	74,641	2,723	2.08	343	10	14.46	2,935	63	62.35	14,688	214
	天針計	11,952.15	1,422,422	49,851	16.04	2,023	60	83.26	9,913	209	151.57	35,916	477
	その他広	19,151.23	1,194,411	18,512	4,447.24	310,257	2,880	7,430.30	530,655	2,842	23,740.79	1,704,021	5,340
	クヌギ	63.88	5,959	70	68.01	6,811	56	59.11	6,090	29	107.45	11,343	53
	天広計	19,215.11	1,200,370	18,582	4,515.25	317,068	2,936	7,489.41	536,745	2,871	23,848.24	1,715,364	5,393
	天然林計	31,167.26	2,622,792	68,433	4,531.29	319,091	2,996	7,572.67	546,658	3,080	23,999.81	1,751,280	5,869
計	スギ	724.47	196,598	6,353	1,301.23	406,150	9,907	1,882.09	661,149	11,282	6,090.82	2,244,766	27,053
	ヒノキ	10,761.40	2,193,782	72,362	18,066.12	4,321,094	96,521	14,795.02	3,995,816	62,576	20,771.82	5,889,824	61,316
	マツ	11,507.60	1,347,598	47,121	15.24	1,912	54	70.78	7,544	157	2,476.76	680,234	7,525
	他針	455.11	76,270	2,785	3.28	614	19	15.09	3,063	65	62.35	14,688	214
	針葉樹計	23,448.58	3,814,249	128,621	19,385.87	4,729,770	106,501	16,762.98	4,667,572	74,080	29,401.75	8,829,513	96,108
	その他広	19,340.44	1,206,843	18,686	4,545.14	316,855	2,946	7,476.89	533,823	2,857	23,788.73	1,707,454	5,351
	クヌギ	116.44	11,385	135	93.36	9,538	80	62.11	6,418	31	109.11	11,534	54
	広葉樹計	19,456.88	1,218,228	18,821	4,638.50	326,393	3,026	7,539.00	540,242	2,888	23,897.84	1,718,988	5,404
立木地計	42,905.46	5,032,477	147,442	24,024.37	5,056,163	109,527	24,301.98	5,207,814	76,968	53,299.59	10,548,501	101,512	

単位 面積:ha 材積:m³

区分	12 齢 級			13 齢 級			14 齢 級			15 齢 級			
	面積	材積	成長量	面積	材積	成長量	面積	材積	成長量	面積	材積	成長量	
人工林	スギ	5,988.14	2,359,997	20,052	6,982.44	2,849,371	15,393	6,342.97	2,639,373	8,507	2,234.76	951,948	2,694
	ヒノキ	12,065.58	3,538,241	24,833	12,424.20	3,782,450	17,510	9,815.00	3,013,641	7,796	2,304.19	717,073	1,538
	マツ	53.48	16,170	112	144.84	46,321	217	170.63	53,086	144	69.81	21,062	37
	他針	10.58	2,548	20	2.39	725	5	0.13	35	0			
	針葉樹計	18,117.78	5,916,956	45,017	19,553.87	6,678,867	33,124	16,328.73	5,706,135	16,447	4,608.76	1,690,082	4,269
	その他広	83.33	6,068	14	62.93	5,095	6	104.37	7,596	12	34.59	2,729	5
	クスギ	1.98	215	1	3.50	385	1	8.14	846	2	7.78	867	1
	人広計	85.31	6,283	15	66.43	5,480	7	112.51	8,442	14	42.37	3,596	6
	人工林計	18,203.09	5,923,239	45,032	19,620.30	6,684,347	33,130	16,441.24	5,714,577	16,461	4,651.13	1,693,677	4,275
天然林	スギ	1.61	537	4	3.36	1,267	6	2.16	983	2			
	ヒノキ												
	マツ	4,469.87	1,401,462	11,345	1,660.73	349,930	2,884	103.89	21,922	151	139.24	27,467	130
	他針	400.39	96,850	551	105.67	23,631	97	3.40	969	4	1.43	428	1
	針葉樹計	4,871.87	1,498,849	11,899	1,769.76	374,828	2,987	109.45	23,874	157	140.67	27,895	131
	その他広	33,960.32	2,557,758	6,439	33,274.83	2,457,378	3,455	27,878.32	2,139,769	3,300	20,171.95	1,561,994	2,665
	クスギ	314.07	32,049	93	694.56	72,420	100	900.55	94,910	126	691.56	72,999	103
	天広計	34,274.39	2,589,807	6,532	33,969.39	2,529,798	3,555	28,778.87	2,234,679	3,426	20,863.51	1,634,993	2,768
	天然林計	39,146.26	4,088,656	18,431	35,739.15	2,904,626	6,542	28,888.32	2,258,553	3,583	21,004.18	1,662,888	2,898
計	スギ	5,989.75	2,360,534	20,056	6,985.80	2,850,639	15,399	6,345.13	2,640,356	8,509	2,234.76	951,948	2,694
	ヒノキ	12,065.58	3,538,241	24,833	12,424.20	3,782,450	17,510	9,815.00	3,013,641	7,796	2,304.19	717,073	1,538
	マツ	4,523.35	1,417,632	11,457	1,805.57	396,251	3,101	274.52	75,008	296	209.05	48,529	167
	他針	410.97	99,399	570	108.06	24,356	102	3.53	1,003	4	1.43	428	1
	針葉樹計	22,989.65	7,415,805	56,916	21,323.63	7,053,695	36,111	16,438.18	5,730,009	16,604	4,749.43	1,717,977	4,400
	その他広	34,043.65	2,563,826	6,453	33,337.76	2,462,473	3,461	27,982.69	2,147,365	3,312	20,206.54	1,564,723	2,669
	クスギ	316.05	32,265	94	698.06	72,805	100	908.69	95,755	128	699.34	73,866	104
	広葉樹計	34,359.70	2,596,090	6,547	34,035.82	2,535,278	3,561	28,891.38	2,243,121	3,439	20,905.88	1,638,589	2,774
立木地計	57,349.35	10,011,895	63,463	55,359.45	9,588,973	39,672	45,329.56	7,973,129	20,044	25,655.31	3,356,566	7,173	

単位 面積:ha 材積:m³

区分	16 齢 級			17 齢 級			18 齢 級			19 齢 級			
	面積	材積	成長量	面積	材積	成長量	面積	材積	成長量	面積	材積	成長量	
人 工 林	スギ	1,181.83	499,841	1,436	1,122.74	461,096	1,365	585.73	247,214	727	395.58	161,358	472
	ヒノキ	1,130.10	350,190	789	2,530.51	751,336	1,605	1,446.78	435,855	1,051	583.06	178,340	421
	マツ	89.09	22,877	73	4.63	1,441	4	23.79	8,450	19	17.01	5,114	17
	他 針												
	人 針 計	2,401.02	872,908	2,299	3,657.88	1,213,872	2,975	2,056.30	691,520	1,797	995.65	344,813	910
	その他広	12.91	1,157	2	15.78	1,343	1	2.93	175	0	0.58	48	0
	クヌギ	3.81	423	0	1.20	133	0	0.26	32	0	0.20	24	0
	人 広 計	16.72	1,581	3	16.98	1,476	2	3.19	208	0	0.78	72	0
	人工林計	2,417.74	874,488	2,301	3,674.86	1,215,348	2,976	2,059.49	691,728	1,797	996.43	344,885	910
天 然 林	スギ	0.02	8	0	6.47	2,421	8	0.82	364	1	2.51	882	2
	ヒノキ												
	マツ	59.79	11,457	63	3,707.83	1,277,049	3,074	4,822.78	1,127,448	6,249	40.66	8,388	28
	他 針	18.77	4,789	7	444.22	105,782	126	86.42	20,308	57	0.53	133	0
	天 針 計	78.58	16,254	70	4,158.52	1,385,252	3,209	4,910.02	1,148,120	6,307	43.70	9,403	30
	その他広	11,820.44	923,711	1,470	22,974.38	1,775,235	2,250	14,044.82	1,015,776	1,367	1,571.15	127,167	221
	クヌギ	489.94	50,818	67	195.72	19,032	28	54.44	5,322	8	19.98	2,021	4
	天 広 計	12,310.38	974,529	1,537	23,170.10	1,794,266	2,278	14,099.26	1,021,098	1,374	1,591.13	129,188	224
	天然林計	12,388.96	990,783	1,606	27,328.62	3,179,519	5,487	19,009.28	2,169,218	7,682	1,634.83	138,591	254
計	スギ	1,181.85	499,849	1,436	1,129.21	463,517	1,374	586.55	247,579	729	398.09	162,240	474
	ヒノキ	1,130.10	350,190	789	2,530.51	751,336	1,605	1,446.78	435,855	1,051	583.06	178,340	421
	マツ	148.88	34,334	136	3,712.46	1,278,490	3,078	4,846.57	1,135,898	6,268	57.67	13,503	45
	他 針	18.77	4,789	7	444.22	105,782	126	86.42	20,308	57	0.53	133	0
	針葉樹計	2,479.60	889,162	2,368	7,816.40	2,599,124	6,183	6,966.32	1,839,640	8,104	1,039.35	354,216	940
	その他広	11,833.35	924,868	1,472	22,990.16	1,776,578	2,252	14,047.75	1,015,951	1,367	1,571.73	127,215	221
	クヌギ	493.75	51,241	68	196.92	19,164	28	54.70	5,354	8	20.18	2,045	4
	広葉樹計	12,327.10	976,110	1,539	23,187.08	1,795,743	2,280	14,102.45	1,021,306	1,375	1,591.91	129,260	225
立木地計	14,806.70	1,865,271	3,908	31,003.48	4,394,867	8,463	21,068.77	2,860,946	9,479	2,631.26	483,476	1,165	

単位 面積:ha 材積:m³

区分	20 齡 級			21 齡 級 以 上			
	面 積	材 積	成 長 量	面 積	材 積	成 長 量	
人 工 林	スギ	352.77	144,207	431	1,179.05	470,481	1,421
	ヒノキ	536.50	164,381	393	1,366.01	406,137	930
	マツ	1.35	394	1	8.89	2,227	6
	他 針				2.22	709	3
	人 針 計	890.62	308,981	825	2,556.17	879,554	2,360
	その他広	0.50	37	0	3.15	238	0
	クヌギ	0.04	3		0.12	13	0
	人 広 計	0.54	40	0	3.27	252	0
	人工林計	891.16	309,021	825	2,559.44	879,805	2,361
天 然 林	スギ	3.70	1,458	4	135.49	53,732	149
	ヒノキ				0.58	170	0
	マツ	34.52	6,356	17	975.39	240,077	655
	他 針	0.48	154	0	121.20	28,312	44
	天 針 計	38.70	7,967	22	1,232.66	322,290	848
	その他広	885.41	71,809	119	5,038.39	381,424	399
	クヌギ	5.89	547	1	4.65	455	1
	天 広 計	891.30	72,356	120	5,043.04	381,879	399
	天然林計	930.00	80,323	142	6,275.70	704,169	1,247
計	スギ	356.47	145,664	435	1,314.54	524,213	1,570
	ヒノキ	536.50	164,381	393	1,366.59	406,308	931
	マツ	35.87	6,750	19	984.28	242,303	661
	他 針	0.48	154	0	123.42	29,020	47
	針葉樹計	929.32	316,948	847	3,788.83	1,201,844	3,208
	その他広	885.91	71,845	119	5,041.54	381,662	399
	クヌギ	5.93	550	1	4.77	468	1
	広葉樹計	891.84	72,395	120	5,046.31	382,130	400
立木地計	1,821.16	389,344	967	8,835.14	1,583,974	3,608	

表－6 市町村別地域森林計画対象民有林森林資源構成表

単位 面積:ha 材積:m³

市町村		岡 山 市											
		計			(旧岡山市)			(旧御津町)			(旧建部町)		
区	分	面積	材積	成長量	面積	材積	成長量	面積	材積	成長量	面積	材積	成長量
人工林	スギ	233.15	84,492	777	21.72	6,973	58	104.34	39,088	401	89.50	33,581	276
	ヒノキ	3,949.66	946,969	19,483	599.95	138,033	2,989	1,762.66	478,887	10,193	1,522.67	315,937	6,053
	マツ	213.24	44,293	715	80.13	11,521	184	24.13	5,357	90	104.16	26,942	433
	他針	6.41	1,328	29	3.90	697	22				2.51	631	7
	人針計	4,402.46	1,077,082	21,004	705.70	157,225	3,253	1,891.13	523,332	10,684	1,718.84	377,091	6,769
	その他広	94.63	5,088	135	36.58	1,907	37	35.85	2,196	64	20.28	864	32
	クヌギ	8.68	457	8	2.67	185	3	2.16	157	2	3.85	115	3
	人広計	103.31	5,544	143	39.25	2,091	40	38.01	2,352	66	24.13	979	35
	人工林計	4,505.77	1,082,626	21,146	744.95	159,316	3,293	1,929.14	525,684	10,751	1,742.97	378,070	6,804
天然林	スギ												
	ヒノキ												
	マツ	2,084.02	437,612	6,305	1,470.87	270,305	4,620	212.74	50,745	540	363.16	108,713	1,061
	他針	130.07	26,464	559	117.26	23,260	533	1.74	564	3	1.74	463	3
	天針計	2,214.09	464,076	6,865	1,588.13	293,565	5,153	214.48	51,310	543	364.90	109,176	1,064
	その他広	23,735.19	1,635,177	6,853	12,289.86	825,834	4,509	5,006.09	378,076	1,149	3,801.26	255,319	773
	クヌギ	309.16	23,099	37	164.74	12,685	20				22.33	1,638	3
	天広計	24,044.35	1,658,276	6,890	12,454.60	838,520	4,529	5,006.09	378,076	1,149	3,823.59	256,957	776
	天然林計	26,258.44	2,122,352	13,755	14,042.73	1,132,085	9,682	5,220.57	429,386	1,693	4,188.49	366,133	1,840
計	スギ	233.15	84,492	777	21.72	6,973	58	104.34	39,088	401	89.50	33,581	276
	ヒノキ	3,949.66	946,969	19,483	599.95	138,033	2,989	1,762.66	478,887	10,193	1,522.67	315,937	6,053
	マツ	2,297.26	481,906	7,020	1,551.00	281,826	4,805	236.87	56,102	630	467.32	135,654	1,494
	他針	136.48	27,792	588	121.16	23,957	555	1.74	564	3	4.25	1,094	10
	針葉樹計	6,616.55	1,541,158	27,868	2,293.83	450,790	8,406	2,105.61	574,641	11,228	2,083.74	486,266	7,833
	その他広	23,829.82	1,640,265	6,988	12,326.44	827,741	4,546	5,041.94	380,272	1,214	3,821.54	256,183	805
	クヌギ	317.84	23,556	45	167.41	12,870	23	2.16	157	2	26.18	1,753	5
	広葉樹計	24,147.66	1,663,821	7,033	12,493.85	840,611	4,569	5,044.10	380,428	1,216	3,847.72	257,936	811
立木地計	30,764.21	3,204,979	34,901	14,787.68	1,291,401	12,976	7,149.71	955,070	12,443	5,931.46	744,203	8,643	
竹林	1,014.03			579.61			162.71			135.98			
伐跡	29.04			5.34			3.25			16.52			
未立木地	461.24			274.14			108.78			57.24			
更新困難地	10.71			6.20			1.30			3.21			
合計	32,279.23	3,204,979	34,901	15,652.97	1,291,401	12,976	7,425.75	955,070	12,443	6,144.41	744,203	8,643	

単位 面積:ha 材積:m³

市町村	岡 山 市						玉 野 市			瀬 戸 内 市			
	(旧瀬戸町)			(旧灘崎町)			面積	材積	成長量	計			
区分	面積	材積	成長量	面積	材積	成長量				面積	材積	成長量	面積
人 工 林	スギ	12.48	3,557	33	5.11	1,292	9	7.59	1,162	22	2.16	559	4
	ヒノキ	49.19	10,530	195	15.19	3,581	55	142.28	27,541	839	352.95	65,290	1,895
	マツ	4.82	474	7				37.32	3,448	63	12.63	1,986	23
	他針							1.41	184	8	1.20	211	4
	人針計	66.49	14,561	235	20.30	4,873	63	188.60	32,335	933	368.94	68,047	1,925
	その他広	1.20	74	1	0.72	48	0	408.36	18,142	536	30.18	1,503	39
	クヌギ							10.46	436	21	0.23	11	0
	人広計	1.20	74	1	0.72	48	0	418.82	18,578	557	30.41	1,514	40
	人工林計	67.69	14,635	235	21.02	4,921	63	607.42	50,913	1,490	399.35	69,560	1,965
天 然 林	スギ							0.58	76	2			
	ヒノキ												
	マツ	33.47	6,936	74	3.78	914	10	402.86	25,980	900	1,090.67	121,322	4,424
	他針	9.33	2,176	20				4.46	829	30	399.89	66,591	2,391
	天針計	42.80	9,111	94	3.78	914	10	407.90	26,886	932	1,490.56	187,912	6,815
	その他広	1,925.89	127,612	310	712.09	48,336	111	4,550.16	296,591	2,129	2,922.38	184,677	1,702
	クヌギ	94.27	6,687	12	27.82	2,089	2	11.06	841	1	77.82	5,507	7
	天広計	2,020.16	134,299	323	739.91	50,424	113	4,561.22	297,432	2,130	3,000.20	190,184	1,709
天然林計	2,062.96	143,411	417	743.69	51,339	123	4,969.12	324,318	3,062	4,490.76	378,096	8,524	
計	スギ	12.48	3,557	33	5.11	1,292	9	8.17	1,238	25	2.16	559	4
	ヒノキ	49.19	10,530	195	15.19	3,581	55	142.28	27,541	839	352.95	65,290	1,895
	マツ	38.29	7,410	81	3.78	914	10	440.18	29,429	963	1,103.30	123,308	4,447
	他針	9.33	2,176	20				5.87	1,013	38	401.09	66,802	2,394
	針葉樹計	109.29	23,672	329	24.08	5,788	73	596.50	59,221	1,865	1,859.50	255,959	8,740
	その他広	1,927.09	127,686	311	712.81	48,383	112	4,958.52	314,733	2,665	2,952.56	186,179	1,742
	クヌギ	94.27	6,687	12	27.82	2,089	2	21.52	1,277	22	78.05	5,518	7
	広葉樹計	2,021.36	134,373	323	740.63	50,472	114	4,980.04	316,010	2,687	3,030.61	191,698	1,749
立木地計	2,130.65	158,046	652	764.71	56,260	187	5,576.54	375,231	4,552	4,890.11	447,656	10,489	
竹林	65.95			69.78			103.11			150.49			
伐跡	3.55			0.38			1.47			2.64			
未立木地	17.93			3.15			132.62			64.48			
更新困難地							11.15			26.37			
合計	2,218.08	158,046	652	838.02	56,260	187	5,824.89	375,231	4,552	5,134.09	447,656	10,489	

単位 面積:ha 材積:m³

市町村		瀬戸内市									吉備中央町		
		(旧牛窓町)			(旧邑久町)			(旧長船町)			計		
区分		面積	材積	成長量	面積	材積	成長量	面積	材積	成長量	面積	材積	成長量
人工林	スギ	0.26	43	1	1.24	272	2	0.66	244	1	309.38	112,195	861
	ヒノキ	52.22	9,970	272	236.75	43,538	1,261	63.98	11,782	362	4,073.46	1,029,292	17,019
	マツ				12.60	1,980	22	0.03	6	0	129.19	23,240	346
	他針	0.20	17	1	1.00	195	3				0.15	58	1
	人針計	52.68	10,029	274	251.59	45,985	1,288	64.67	12,032	363	4,512.18	1,164,784	18,226
	その他広	8.28	386	11	11.99	543	15	9.91	574	13	40.39	1,495	16
	クヌギ	0.23	11	0							1.78	80	4
	人広計	8.51	397	11	11.99	543	15	9.91	574	13	42.17	1,575	20
	人工林計	61.19	10,426	285	263.58	46,528	1,304	74.58	12,606	376	4,554.35	1,166,359	18,245
天然林	スギ										0.19	47	0
	ヒノキ												
	マツ	242.73	30,574	1,142	578.30	54,836	1,995	269.64	35,911	1,287	4,289.23	889,299	11,129
	他針	57.41	9,083	316	213.87	35,337	1,246	128.61	22,171	829	7.03	1,284	21
	天針計	300.14	39,657	1,458	792.17	90,173	3,241	398.25	58,082	2,116	4,296.45	890,629	11,150
	その他広	504.54	30,407	313	1,602.14	100,197	920	815.70	54,072	469	8,597.42	656,670	2,056
	クヌギ	13.92	899	4	63.82	4,603	3	0.08	5		69.71	6,350	25
	天広計	518.46	31,306	317	1,665.96	104,801	923	815.78	54,077	469	8,667.13	663,020	2,081
	天然林計	818.60	70,963	1,775	2,458.13	194,973	4,164	1,214.03	112,160	2,585	12,963.58	1,553,649	13,231
計	スギ	0.26	43	1	1.24	272	2	0.66	244	1	309.57	112,242	861
	ヒノキ	52.22	9,970	272	236.75	43,538	1,261	63.98	11,782	362	4,073.46	1,029,292	17,019
	マツ	242.73	30,574	1,142	590.90	56,817	2,018	269.67	35,917	1,287	4,418.42	912,539	11,475
	他針	57.61	9,099	317	214.87	35,531	1,249	128.61	22,171	829	7.18	1,341	21
	針葉樹計	352.82	49,686	1,731	1,043.76	136,158	4,530	462.92	70,114	2,479	8,808.63	2,055,414	29,376
	その他広	512.82	30,793	324	1,614.13	100,740	936	825.61	54,646	482	8,637.81	658,165	2,072
	クヌギ	14.15	910	4	63.82	4,603	3	0.08	5		71.49	6,430	29
	広葉樹計	526.97	31,703	329	1,677.95	105,343	938	825.69	54,652	482	8,709.30	664,595	2,101
立木地計	879.79	81,389	2,060	2,721.71	241,501	5,468	1,288.61	124,766	2,961	17,517.93	2,720,009	31,477	
竹林	28.32			77.63			44.54			196.69			
伐跡	1.63			0.81			0.20			28.71			
未立木地	22.25			31.47			10.76			191.69			
更新困難地				26.33			0.04			1.11			
合計	931.99	81,389	2,060	2,857.95	241,501	5,468	1,344.15	124,766	2,961	17,936.13	2,720,009	31,477	

単位 面積:ha 材積:m³

市町村		吉備中央町						備前県民局(岡山地域)計			備前市		
		(旧加茂川町)			(旧賀陽町)						計		
区分		面積	材積	成長量	面積	材積	成長量	面積	材積	成長量	面積	材積	成長量
人工林	スギ	267.07	102,738	751	42.31	9,457	110	552.28	198,408	1,663	105.23	34,460	261
	ヒノキ	2,417.13	719,725	11,200	1,656.33	309,567	5,819	8,518.35	2,069,091	39,237	2,035.44	471,632	9,758
	マツ	71.26	15,466	255	57.93	7,774	91	392.38	72,968	1,147	14.82	1,793	54
	他針	0.15	58	1				9.17	1,781	41	10.98	1,544	47
	人針計	2,755.61	837,987	12,206	1,756.57	326,797	6,020	9,472.18	2,342,248	42,088	2,166.47	509,428	10,120
	その他広	30.35	717	12	10.04	778	4	573.56	26,227	726	165.44	8,870	110
	クヌギ	1.60	65	4	0.18	15	0	21.15	984	33	0.04	3	
	人広計	31.95	782	15	10.22	793	4	594.71	27,211	759	165.48	8,873	110
	人工林計	2,787.56	838,770	12,221	1,766.79	327,590	6,024	10,066.89	2,369,459	42,846	2,331.95	518,301	10,230
天然林	スギ				0.19	47	0	0.77	123	3			
	ヒノキ												
	マツ	1,419.54	390,692	4,097	2,869.69	498,607	7,032	7,866.78	1,474,213	22,758	3,923.55	374,420	11,890
	他針	0.14	58	0	6.89	1,226	21	541.45	95,167	3,001	6.34	1,858	13
	天針計	1,419.68	390,750	4,098	2,876.77	499,880	7,052	8,409.00	1,569,504	25,762	3,929.89	376,278	11,903
	その他広	5,108.75	415,028	1,029	3,488.67	241,642	1,027	39,805.15	2,773,115	12,740	12,480.34	799,293	6,818
	クヌギ	1.17	89		68.54	6,261	25	467.75	35,798	70	0.31	23	0
	天然林計	6,529.60	805,866	5,126	6,433.98	747,783	8,105	48,681.90	4,378,416	38,573	16,410.54	1,175,594	18,720
計	スギ	267.07	102,738	751	42.50	9,504	110	553.05	198,531	1,666	105.23	34,460	261
	ヒノキ	2,417.13	719,725	11,200	1,656.33	309,567	5,819	8,518.35	2,069,091	39,237	2,035.44	471,632	9,758
	マツ	1,490.80	406,158	4,352	2,927.62	506,381	7,123	8,259.16	1,547,181	23,905	3,938.37	376,213	11,943
	他針	0.29	116	1	6.89	1,226	21	550.62	96,948	3,042	17.32	3,401	60
	針葉樹計	4,175.29	1,228,737	16,303	4,633.34	826,677	13,073	17,881.18	3,911,752	67,849	6,096.36	885,706	22,023
	その他広	5,139.10	415,745	1,040	3,498.71	242,420	1,031	40,378.71	2,799,342	13,466	12,645.78	808,163	6,928
	クヌギ	2.77	154	4	68.72	6,276	25	488.90	36,782	103	0.35	26	0
	広葉樹計	5,141.87	415,899	1,044	3,567.43	248,696	1,057	40,867.61	2,836,124	13,570	12,646.13	808,188	6,928
立木地計	9,317.16	1,644,636	17,348	8,200.77	1,075,373	14,129	58,748.79	6,747,875	81,419	18,742.49	1,693,895	28,951	
竹林	130.87			65.82			1,464.32			94.42			
伐跡	23.86			4.85			61.86			15.20			
未立木地	106.08			85.61			850.03			149.55			
更新困難地	0.46			0.65			49.34			21.99			
合計	9,578.43	1,644,636	17,348	8,357.70	1,075,373	14,129	61,174.34	6,747,875	81,419	19,023.65	1,693,895	28,951	

単位 面積:ha 材積:m³

市町村		備前市									赤磐市		
		(旧備前市)			(旧日生町)			(旧吉永町)			計		
区分		面積	材積	成長量	面積	材積	成長量	面積	材積	成長量	面積	材積	成長量
人工林	スギ	21.50	6,875	53	0.03	6	0	83.70	27,579	208	59.53	20,340	208
	ヒノキ	281.93	63,906	1,257	49.34	8,256	288	1,704.17	399,471	8,213	1,831.38	399,188	10,231
	マツ	9.42	731	36	0.41	42	0	4.99	1,020	18	63.16	6,913	167
	他針	7.59	1,029	37	1.20	271	9	2.19	243	1	2.28	762	5
	人針計	320.44	72,541	1,383	50.98	8,574	297	1,795.05	428,314	8,440	1,956.35	427,204	10,611
	その他広	126.05	6,812	64	18.29	944	17	21.10	1,114	29	52.78	2,657	68
	クヌギ	0.04	3								1.94	130	3
	人広計	126.09	6,815	64	18.29	944	17	21.10	1,114	29	54.72	2,787	71
	人工林計	446.53	79,356	1,446	69.27	9,518	314	1,816.15	429,427	8,470	2,011.07	429,991	10,682
天然林	スギ										0.46	156	2
	ヒノキ												
	マツ	2,691.70	251,115	7,916	584.63	41,274	1,310	647.22	82,031	2,664	2,410.80	359,251	12,391
	他針	1.59	256	6				4.75	1,602	7	1.69	355	12
	天針計	2,693.29	251,371	7,922	584.63	41,274	1,310	651.97	83,633	2,671	2,412.95	359,762	12,405
	その他広	6,385.68	391,003	3,748	1,415.75	83,908	1,105	4,678.91	324,382	1,965	7,535.92	511,702	4,345
	クヌギ	0.12	9		0.19	13	0				53.84	4,040	8
	天広計	6,385.80	391,012	3,748	1,415.94	83,921	1,105	4,678.91	324,382	1,965	7,589.76	515,743	4,353
天然林計	9,079.09	642,383	11,670	2,000.57	125,195	2,415	5,330.88	408,015	4,636	10,002.71	875,505	16,757	
計	スギ	21.50	6,875	53	0.03	6	0	83.70	27,579	208	59.99	20,497	209
	ヒノキ	281.93	63,906	1,257	49.34	8,256	288	1,704.17	399,471	8,213	1,831.38	399,188	10,231
	マツ	2,701.12	251,846	7,951	585.04	41,316	1,310	652.21	83,051	2,682	2,473.96	366,165	12,558
	他針	9.18	1,285	43	1.20	271	9	6.94	1,845	8	3.97	1,117	17
	針葉樹計	3,013.73	323,912	9,305	635.61	49,848	1,607	2,447.02	511,946	11,111	4,369.30	786,966	23,015
	その他広	6,511.73	397,815	3,812	1,434.04	84,851	1,122	4,700.01	325,496	1,994	7,588.70	514,360	4,413
	クヌギ	0.16	12		0.19	13	0				55.78	4,170	11
	広葉樹計	6,511.89	397,827	3,812	1,434.23	84,865	1,122	4,700.01	325,496	1,994	7,644.48	518,530	4,424
立木地計	9,525.62	721,739	13,116	2,069.84	134,713	2,729	7,147.03	837,443	13,105	12,013.78	1,305,496	27,439	
竹林	50.66			8.60			35.16			290.12			
伐跡	2.17			0.08			12.95			25.71			
未立木地	66.02			38.56			44.97			195.76			
更新困難地	3.95			9.77			8.27			2.23			
合計	9,648.42	721,739	13,116	2,126.85	134,713	2,729	7,248.38	837,443	13,105	12,527.60	1,305,496	27,439	

単位 面積:ha 材積:m³

市町村		赤 磐 市											
		(旧山陽町)			(旧赤坂町)			(旧熊山町)			(旧吉井町)		
区 分		面 積	材 積	成 長 量	面 積	材 積	成 長 量	面 積	材 積	成 長 量	面 積	材 積	成 長 量
人 工 林	スギ	2.13	564	6	2.61	751	5	3.40	800	4	51.39	18,225	192
	ヒノキ	162.20	37,307	951	365.58	85,492	2,323	41.06	8,206	215	1,262.54	268,184	6,742
	マツ				2.76	491	9	5.43	672	12	54.97	5,751	147
	他 針	0.96	307	3							1.32	455	2
	人針計	165.29	38,179	960	370.95	86,734	2,337	49.89	9,678	231	1,370.22	292,614	7,083
	その他広	3.68	247	1	14.53	731	17	3.68	222	2	30.89	1,459	48
	クヌギ										1.94	130	3
	人広計	3.68	247	1	14.53	731	17	3.68	222	2	32.83	1,588	51
	人工林計	168.97	38,425	961	385.48	87,464	2,354	53.57	9,899	233	1,403.05	294,202	7,133
天 然 林	スギ										0.46	156	2
	ヒノキ												
	マツ	325.22	47,073	1,737	434.29	58,295	2,238	740.45	96,159	3,344	910.84	157,725	5,072
	他 針				0.06	17	0				1.63	338	12
	天針計	325.22	47,073	1,737	434.35	58,311	2,238	740.45	96,159	3,344	912.93	158,219	5,086
	その他広	779.30	54,436	377	1,584.01	108,450	1,017	1,562.66	96,702	1,053	3,609.95	252,115	1,897
	クヌギ	2.49	197	0	6.86	561	1	12.09	879	2	32.40	2,403	5
	天広計	781.79	54,633	377	1,590.87	109,011	1,018	1,574.75	97,581	1,055	3,642.35	254,518	1,902
天然林計	1,107.01	101,706	2,114	2,025.22	167,322	3,256	2,315.20	193,740	4,400	4,555.28	412,737	6,988	
計	スギ	2.13	564	6	2.61	751	5	3.40	800	4	51.85	18,381	194
	ヒノキ	162.20	37,307	951	365.58	85,492	2,323	41.06	8,206	215	1,262.54	268,184	6,742
	マツ	325.22	47,073	1,737	437.05	58,785	2,246	745.88	96,831	3,356	965.81	163,475	5,219
	他 針	0.96	307	3	0.06	17	0				2.95	793	14
	針葉樹計	490.51	85,252	2,696	805.30	145,045	4,575	790.34	105,837	3,575	2,283.15	450,833	12,169
	その他広	782.98	54,682	379	1,598.54	109,181	1,034	1,566.34	96,924	1,056	3,640.84	253,574	1,944
	クヌギ	2.49	197	0	6.86	561	1	12.09	879	2	34.34	2,533	8
	広葉樹計	785.47	54,879	379	1,605.40	109,742	1,035	1,578.43	97,802	1,058	3,675.18	256,107	1,952
立木地計	1,275.98	140,131	3,075	2,410.70	254,787	5,610	2,368.77	203,639	4,633	5,958.33	706,939	14,121	
竹 林	44.91			74.17			64.51			106.53			
伐 跡	0.96			2.36			4.54			17.85			
未立木地	27.86			34.63			65.18			68.09			
更新困難地							1.36			0.87			
合 計	1,349.71	140,131	3,075	2,521.86	254,787	5,610	2,504.36	203,639	4,633	6,151.67	706,939	14,121	

単位 面積:ha 材積:m³

市町村	和 気 町									備前県民局(東備地域) 計			
	計			(旧佐伯町)			(旧和気町)						
区 分	面 積	材 積	成 長 量	面 積	材 積	成 長 量	面 積	材 積	成 長 量	面 積	材 積	成 長 量	
人 工 林	スギ	26.00	7,472	82	10.05	2,996	26	15.95	4,476	55	190.76	62,273	550
	ヒノキ	654.74	152,826	3,502	332.59	82,171	1,920	322.15	70,656	1,583	4,521.56	1,023,647	23,492
	マツ	7.11	764	23	3.64	507	14	3.47	257	9	85.09	9,470	244
	他 針										13.26	2,306	52
	人針計	687.85	161,063	3,607	346.28	85,674	1,960	341.57	75,389	1,647	4,810.67	1,097,695	24,338
	その他広	40.24	2,293	53	8.37	497	13	31.87	1,796	40	258.46	13,820	231
	クヌギ										1.98	133	3
	人広計	40.24	2,293	53	8.37	497	13	31.87	1,796	40	260.44	13,953	234
	人工林計	728.09	163,356	3,660	354.65	86,171	1,973	373.44	77,185	1,687	5,071.11	1,111,648	24,572
天 然 林	スギ										0.46	156	2
	ヒノキ												
	マツ	2,269.78	267,216	8,425	747.35	110,054	3,604	1,522.43	157,162	4,820	8,604.13	1,000,888	32,705
	他 針	14.09	2,975	93	0.53	85	3	13.56	2,890	90	22.12	5,188	119
	天針計	2,283.87	270,191	8,518	747.88	110,139	3,607	1,535.99	160,053	4,911	8,626.71	1,006,232	32,826
	その他広	6,051.06	425,996	3,299	2,528.34	186,006	1,264	3,522.72	239,989	2,035	26,067.32	1,736,991	14,462
	クヌギ	201.31	16,081	31	201.31	16,081	31				255.46	20,144	39
	天広計	6,252.37	442,077	3,330	2,729.65	202,088	1,295	3,522.72	239,989	2,035	26,322.78	1,757,135	14,500
天然林計	8,536.24	712,268	11,848	3,477.53	312,226	4,902	5,058.71	400,042	6,946	34,949.49	2,763,367	47,326	
計	スギ	26.00	7,472	82	10.05	2,996	26	15.95	4,476	55	191.22	62,429	552
	ヒノキ	654.74	152,826	3,502	332.59	82,171	1,920	322.15	70,656	1,583	4,521.56	1,023,647	23,492
	マツ	2,276.89	267,980	8,447	750.99	110,561	3,618	1,525.90	157,419	4,830	8,689.22	1,010,358	32,949
	他 針	14.09	2,975	93	0.53	85	3	13.56	2,890	90	35.38	7,493	170
	針葉樹計	2,971.72	431,254	12,125	1,094.16	195,812	5,567	1,877.56	235,441	6,558	13,437.38	2,103,927	57,163
	その他広	6,091.30	428,289	3,352	2,536.71	186,503	1,277	3,554.59	241,785	2,075	26,325.78	1,750,811	14,693
	クヌギ	201.31	16,081	31	201.31	16,081	31				257.44	20,277	42
	広葉樹計	6,292.61	444,370	3,383	2,738.02	202,585	1,308	3,554.59	241,785	2,075	26,583.22	1,771,088	14,735
立木地計	9,264.33	875,624	15,508	3,832.18	398,397	6,875	5,432.15	477,227	8,633	40,020.60	3,875,015	71,898	
竹 林	106.58			62.17			44.41			491.12			
伐 跡	26.24			12.36			13.88			67.15			
未立木地	59.60			31.37			28.23			404.91			
更新困難地	18.37			2.93			15.44			42.59			
合 計	9,475.12	875,624	15,508	3,941.01	398,397	6,875	5,534.11	477,227	8,633	41,026.37	3,875,015	71,898	

単位 面積:ha 材積:m³

市町村		備前県民局計			倉敷市								
					計			(旧倉敷市)			(旧船穂町)		
区分	面積	材積	成長量	面積	材積	成長量	面積	材積	成長量	面積	材積	成長量	
人工林	スギ	743.04	260,680	2,214	12.27	2,692	39	7.78	1,718	24			
	ヒノキ	13,039.91	3,092,738	62,728	192.72	34,785	723	86.62	16,634	293	1.06	216	
	マツ	477.47	82,437	1,390	41.34	2,383	92	36.62	2,120	80			
	他針	22.43	4,087	93	1.09	182	4	1.09	182	4			
	人針計	14,282.85	3,439,943	66,425	247.42	40,041	858	132.11	20,655	402	1.06	216	
	その他広	832.02	40,047	957	87.84	4,533	62	87.69	4,522	62			
	クヌギ	23.13	1,117	36	1.60	142	1						
	人広計	855.15	41,164	993	89.44	4,675	62	87.69	4,522	62			
	人工林計	15,138.00	3,481,106	67,418	336.86	44,716	920	219.80	25,177	463	1.06	216	
天然林	スギ	1.23	279	4									
	ヒノキ												
	マツ	16,470.91	2,475,101	55,463	523.11	91,562	467	377.29	60,509	303	2.14	732	
	他針	563.57	100,355	3,119	85.14	18,360	60	83.78	18,038	60	0.21	49	
	天針計	17,035.71	2,575,736	58,587	608.25	109,923	527	461.07	78,547	363	2.35	781	
	その他広	65,872.47	4,510,106	27,202	7,907.08	514,925	918	6,431.62	415,313	828	87.29	6,162	
	クヌギ	723.21	55,942	109	96.07	7,643	30	44.29	3,339	13			
	天広計	66,595.68	4,566,048	27,311	8,003.15	522,568	948	6,475.91	418,652	841	87.29	6,162	
天然林計	83,631.39	7,141,783	85,899	8,611.40	632,491	1,475	6,936.98	497,199	1,204	89.64	6,943		
計	スギ	744.27	260,960	2,218	12.27	2,692	39	7.78	1,718	24			
	ヒノキ	13,039.91	3,092,738	62,728	192.72	34,785	723	86.62	16,634	293	1.06	216	
	マツ	16,948.38	2,557,539	56,854	564.45	93,945	559	413.91	62,629	383	2.14	732	
	他針	586.00	104,442	3,212	86.23	18,542	64	84.87	18,220	64	0.21	49	
	針葉樹計	31,318.56	6,015,678	125,012	855.67	149,964	1,385	593.18	99,202	765	3.41	997	
	その他広	66,704.49	4,550,153	28,159	7,994.92	519,458	980	6,519.31	419,835	890	87.29	6,162	
	クヌギ	746.34	57,059	145	97.67	7,785	30	44.29	3,339	13			
	広葉樹計	67,450.83	4,607,212	28,305	8,092.59	527,243	1,010	6,563.60	423,174	903	87.29	6,162	
立木地計	98,769.39	10,622,890	153,317	8,948.26	677,207	2,395	7,156.78	522,376	1,667	90.70	7,159		
竹林	1,955.44			317.61			198.23			8.44			
伐跡	129.01			25.15			16.40			1.79			
未立木地	1,254.94			345.54			294.29			5.63			
更新困難地	91.93			2.58			2.37						
合計	102,200.71	10,622,890	153,317	9,639.14	677,207	2,395	7,668.07	522,376	1,667	106.56	7,159		

単位 面積:ha 材積:m³

市町村		倉敷市			総社市								
		(旧真備町)			計			(旧総社市)			(旧山手村)		
区分		面積	材積	成長量	面積	材積	成長量	面積	材積	成長量	面積	材積	成長量
人工林	スギ	4.49	974	15	84.00	24,029	199	81.86	23,535	194	0.17	33	1
	ヒノキ	105.04	17,934	426	1,167.30	195,510	4,817	1,128.68	189,199	4,680	9.69	1,544	33
	マツ	4.72	263	12	6.09	949	12	5.48	839	10	0.61	110	1
	他針				0.88	118	5	0.88	118	5			
	人針計	114.25	19,170	452	1,258.27	220,606	5,033	1,216.90	213,691	4,889	10.47	1,687	35
	その他広	0.15	11		63.40	3,788	83	62.70	3,739	83			
	クヌギ	1.60	142	1	0.31	22	0	0.31	22	0			
	人広計	1.75	153	1	63.71	3,810	84	63.01	3,762	83			
	人工林計	116.00	19,323	453	1,321.98	224,416	5,116	1,279.91	217,453	4,973	10.47	1,687	35
天然林	スギ												
	ヒノキ												
	マツ	143.68	30,322	161	1,519.85	293,016	1,441	1,430.04	275,426	1,358	71.58	14,873	70
	他針	1.15	273	0	102.45	20,969	74	63.08	13,258	48	37.15	7,281	23
	天針計	144.83	30,595	161	1,622.30	313,985	1,515	1,493.12	288,684	1,407	108.73	22,154	94
	その他広	1,388.17	93,451	85	9,858.15	640,311	756	9,150.87	601,258	711	362.83	19,403	24
	クヌギ	51.78	4,304	17	7.74	555	2	7.64	548	2	0.10	6	0
	天広計	1,439.95	97,754	102	9,865.89	640,865	758	9,158.51	601,806	712	362.93	19,409	24
天然林計	1,584.78	128,350	263	11,488.19	954,851	2,273	10,651.63	890,490	2,119	471.66	41,563	118	
計	スギ	4.49	974	15	84.00	24,029	199	81.86	23,535	194	0.17	33	1
	ヒノキ	105.04	17,934	426	1,167.30	195,510	4,817	1,128.68	189,199	4,680	9.69	1,544	33
	マツ	148.40	30,585	173	1,525.94	293,965	1,453	1,435.52	276,265	1,369	72.19	14,983	72
	他針	1.15	273	0	103.33	21,087	78	63.96	13,376	53	37.15	7,281	23
	針葉樹計	259.08	49,766	614	2,880.57	534,591	6,548	2,710.02	502,375	6,296	119.20	23,841	129
	その他広	1,388.32	93,462	85	9,921.55	644,098	840	9,213.57	604,997	794	362.83	19,403	24
	クヌギ	53.38	4,446	17	8.05	577	2	7.95	571	2	0.10	6	0
	広葉樹計	1,441.70	97,907	103	9,929.60	644,675	841	9,221.52	605,567	796	362.93	19,409	24
立木地計	1,700.78	147,673	716	12,810.17	1,179,267	7,389	11,931.54	1,107,943	7,091	482.13	43,250	153	
竹林	110.94			288.46			261.76			9.78			
伐跡	6.96			71.06			70.51			0.38			
未立木地	45.62			99.37			88.39			6.99			
更新困難地	0.21			1.92			1.62			0.22			
合計	1,864.51	147,673	716	13,270.98	1,179,267	7,389	12,353.82	1,107,943	7,091	499.50	43,250	153	

単位 面積:ha 材積:m³

市町村		総社市 (旧清音村)			早島町			備中県民局(倉敷地域)計			笠岡市		
		面積	材積	成長量	面積	材積	成長量	面積	材積	成長量	面積	材積	成長量
人工林	スギ	1.97	461	4	0.32	60	2	96.59	26,781	240	10.76	2,314	34
	ヒノキ	28.93	4,767	104	0.09	18	0	1,360.11	230,313	5,540	113.60	20,995	450
	マツ							47.43	3,332	104	38.15	7,285	101
	他針							1.97	300	9	4.73	1,075	6
	人針計	30.90	5,228	108	0.41	78	2	1,506.10	260,725	5,893	167.24	31,668	591
	その他広	0.70	49	0	4.05	167	2	155.29	8,488	147	71.63	3,980	80
	クヌギ							1.91	165	1	0.83	64	1
	人広計	0.70	49	0	4.05	167	2	157.20	8,653	148	72.46	4,044	81
	人工林計	31.60	5,277	109	4.46	245	4	1,663.30	269,378	6,041	239.70	35,712	672
天然林	スギ												
	ヒノキ												
	マツ	18.23	2,717	12	2.39	642	3	2,045.35	385,221	1,911	702.71	122,421	476
	他針	2.22	430	2				187.59	39,329	134	405.04	91,124	246
	天針計	20.45	3,147	14	2.39	642	3	2,232.94	424,550	2,044	1,107.75	213,544	721
	その他広	344.45	19,650	21	56.13	4,074	4	17,821.36	1,159,310	1,678	3,439.12	232,314	297
	クヌギ							103.81	8,198	31			
	天広計	344.45	19,650	21	56.13	4,074	4	17,925.17	1,167,508	1,709	3,439.12	232,314	297
天然林計	364.90	22,798	36	58.52	4,717	7	20,158.11	1,592,058	3,754	4,546.87	445,858	1,018	
計	スギ	1.97	461	4	0.32	60	2	96.59	26,781	240	10.76	2,314	34
	ヒノキ	28.93	4,767	104	0.09	18	0	1,360.11	230,313	5,540	113.60	20,995	450
	マツ	18.23	2,717	12	2.39	642	3	2,092.78	388,553	2,015	740.86	129,706	577
	他針	2.22	430	2				189.56	39,629	143	409.77	92,198	251
	針葉樹計	51.35	8,375	123	2.80	720	5	3,739.04	685,276	7,938	1,274.99	245,213	1,312
	その他広	345.15	19,699	22	60.18	4,242	6	17,976.65	1,167,798	1,825	3,510.75	236,294	377
	クヌギ							105.72	8,362	32	0.83	64	1
	広葉樹計	345.15	19,699	22	60.18	4,242	6	18,082.37	1,176,160	1,857	3,511.58	236,358	378
立木地計	396.50	28,074	144	62.98	4,962	11	21,821.41	1,861,436	9,795	4,786.57	481,570	1,690	
竹林	16.92			5.77			611.84			92.22			
伐跡	0.17			1.26			97.47			4.64			
未立木地	3.99			3.81			448.72			149.16			
更新困難地	0.08						4.50			7.69			
合計	417.66	28,074	144	73.82	4,962	11	22,983.94	1,861,436	9,795	5,040.28	481,570	1,690	

単位 面積:ha 材積:m³

市町村		井 原 市											
		計			(旧井原市)			(旧美星町)			(旧芳井町)		
区	分	面 積	材 積	成 長 量	面 積	材 積	成 長 量	面 積	材 積	成 長 量	面 積	材 積	成 長 量
人 工 林	スギ	503.80	168,551	1,049	34.84	11,103	63	71.13	26,620	160	397.83	130,828	827
	ヒノキ	1,825.75	348,161	7,754	377.82	81,299	1,549	550.79	88,707	2,555	897.14	178,154	3,649
	マツ	118.15	23,473	307	5.59	984	20	66.40	13,480	175	46.16	9,008	112
	他針												
	人針計	2,447.70	540,184	9,110	418.25	93,386	1,632	688.32	128,807	2,890	1,341.13	317,991	4,588
	その他広	60.36	4,901	43	7.15	542	4	3.64	208	6	49.57	4,151	32
	クヌギ	2.06	179	1				0.34	23	0	1.72	156	1
	人広計	62.42	5,080	44	7.15	542	4	3.98	232	7	51.29	4,306	33
	人工林計	2,510.12	545,264	9,154	425.40	93,928	1,636	692.30	129,038	2,896	1,392.42	322,297	4,622
天 然 林	スギ												
	ヒノキ												
	マツ	1,507.46	448,176	2,722	185.20	49,218	342	870.20	273,018	1,565	452.06	125,941	815
	他針	214.34	54,676	254	121.56	31,391	147	79.62	20,067	94	13.16	3,219	13
	天針計	1,721.80	502,853	2,975	306.76	80,609	490	949.82	293,084	1,658	465.22	129,159	828
	その他広	10,851.44	899,398	1,349	3,877.15	333,317	568	2,826.68	228,925	317	4,147.61	337,155	463
	クヌギ	1.16	124	1				0.36	37	0	0.80	87	0
	天広計	10,852.60	899,521	1,349	3,877.15	333,317	568	2,827.04	228,962	317	4,148.41	337,243	464
天然林計	12,574.40	1,402,374	4,325	4,183.91	413,926	1,058	3,776.86	522,046	1,976	4,613.63	466,402	1,291	
計	スギ	503.80	168,551	1,049	34.84	11,103	63	71.13	26,620	160	397.83	130,828	827
	ヒノキ	1,825.75	348,161	7,754	377.82	81,299	1,549	550.79	88,707	2,555	897.14	178,154	3,649
	マツ	1,625.61	471,649	3,029	190.79	50,202	362	936.60	286,498	1,739	498.22	134,949	927
	他針	214.34	54,676	254	121.56	31,391	147	79.62	20,067	94	13.16	3,219	13
	針葉樹計	4,169.50	1,043,037	12,085	725.01	173,995	2,121	1,638.14	421,891	4,548	1,806.35	447,151	5,416
	その他広	10,911.80	904,299	1,391	3,884.30	333,859	572	2,830.32	229,133	323	4,197.18	341,306	496
	クヌギ	3.22	303	2				0.70	60	1	2.52	243	1
	広葉樹計	10,915.02	904,601	1,393	3,884.30	333,859	572	2,831.02	229,193	324	4,199.70	341,549	497
立木地計	15,084.52	1,947,638	13,479	4,609.31	507,855	2,694	4,469.16	651,084	4,872	6,006.05	788,700	5,913	
竹 林	352.09			100.23			52.07			199.79			
伐 跡	95.56			21.14			41.48			32.94			
未立木地	278.19			59.50			166.07			52.62			
更新困難地	0.35			0.16			0.12			0.07			
合 計	15,810.71	1,947,638	13,479	4,790.34	507,855	2,694	4,728.90	651,084	4,872	6,291.47	788,700	5,913	

単位 面積:ha 材積:m³

市町村		浅口市											
		計			(旧金光町)			(旧鴨方町)			(旧寄島町)		
区分		面積	材積	成長量	面積	材積	成長量	面積	材積	成長量	面積	材積	成長量
人工林	スギ	2.59	548	7	0.18	35	1	2.24	470	7	0.17	43	0
	ヒノキ	77.36	12,067	377	12.12	2,016	53	64.61	9,934	321	0.63	117	2
	マツ	0.05	9	0	0.05	9	0						
	他針												
	人針計	80.00	12,623	385	12.35	2,059	54	66.85	10,404	328	0.80	160	3
	その他広	15.96	934	16	4.74	302	4	8.47	506	8	2.75	125	4
	クヌギ												
	人広計	15.96	934	16	4.74	302	4	8.47	506	8	2.75	125	4
	人工林計	95.96	13,557	401	17.09	2,362	58	75.32	10,910	336	3.55	285	7
天然林	スギ												
	ヒノキ												
	マツ	446.72	104,817	570	162.47	34,751	192	276.41	68,112	367	7.84	1,954	11
	他針	9.18	2,206	4	0.56	136	0	5.32	1,246	3	3.30	824	2
	天針計	455.90	107,024	574	163.03	34,887	192	281.73	69,358	370	11.14	2,778	12
	その他広	2,164.04	154,465	338	556.07	40,361	70	1,364.36	96,851	124	243.61	17,253	143
	クヌギ												
	天広計	2,164.04	154,465	338	556.07	40,361	70	1,364.36	96,851	124	243.61	17,253	143
	天然林計	2,619.94	261,489	912	719.10	75,249	262	1,646.09	166,209	494	254.75	20,031	155
計	スギ	2.59	548	7	0.18	35	1	2.24	470	7	0.17	43	0
	ヒノキ	77.36	12,067	377	12.12	2,016	53	64.61	9,934	321	0.63	117	2
	マツ	446.77	104,826	570	162.52	34,760	192	276.41	68,112	367	7.84	1,954	11
	他針	9.18	2,206	4	0.56	136	0	5.32	1,246	3	3.30	824	2
	針葉樹計	535.90	119,647	959	175.38	36,947	246	348.58	79,763	698	11.94	2,938	15
	その他広	2,180.00	155,399	353	560.81	40,664	74	1,372.83	97,357	132	246.36	17,378	148
	クヌギ												
	広葉樹計	2,180.00	155,399	353	560.81	40,664	74	1,372.83	97,357	132	246.36	17,378	148
立木地計	2,715.90	275,046	1,312	736.19	77,610	320	1,721.41	177,120	830	258.30	20,316	162	
竹林	55.73			24.15			29.60			1.98			
伐跡	22.49			1.76			20.73						
未立木地	38.76			9.13			27.92			1.71			
更新困難地	0.23						0.03			0.20			
合計	2,833.11	275,046	1,312	771.23	77,610	320	1,799.69	177,120	830	262.19	20,316	162	

単位 面積:ha 材積:m³

市町村		里庄町			矢掛町			備中県民局(井笠地域) 計			高梁市		
		面積	材積	成長量	面積	材積	成長量	面積	材積	成長量	面積	材積	成長量
人工林	スギ	0.22	50	1	15.39	4,054	47	532.76	175,517	1,138	1,796.79	641,724	5,658
	ヒノキ	2.44	499	7	722.46	120,244	3,379	2,741.61	501,965	11,967	7,177.26	1,576,296	29,471
	マツ	6.41	997	13	18.28	2,407	28	181.04	34,170	449	208.10	60,713	655
	他針							4.73	1,075	6	0.08	24	0
	人針計	9.07	1,546	20	756.13	126,705	3,453	3,460.14	712,727	13,559	9,182.23	2,278,757	35,784
	その他広	3.61	216	4	10.23	770	3	161.79	10,802	145	89.59	4,310	101
	クヌギ				1.21	88	1	4.10	331	3	26.92	1,863	25
	人広計	3.61	216	4	11.44	859	3	165.89	11,133	148	116.51	6,173	125
	人工林計	12.68	1,762	25	767.57	127,564	3,457	3,626.03	723,860	13,707	9,298.74	2,284,930	35,909
天然林	スギ										0.24	17	0
	ヒノキ												
	マツ	80.18	17,937	118	315.58	79,294	438	3,052.65	772,646	4,323	3,165.52	1,145,768	6,222
	他針	35.76	8,322	25	269.30	65,083	199	933.62	221,412	727	12.03	2,941	24
	天針計	115.94	26,260	142	584.88	144,377	637	3,986.27	994,058	5,050	3,177.79	1,148,725	6,246
	その他広	242.89	16,347	94	4,190.14	310,378	402	20,887.63	1,612,901	2,479	27,813.44	2,115,198	5,037
	クヌギ							1.16	124	1	458.60	47,818	86
	天然林計	358.83	42,606	236	4,775.02	454,755	1,039	24,875.06	2,607,082	7,530	31,449.83	3,311,741	11,369
計	スギ	0.22	50	1	15.39	4,054	47	532.76	175,517	1,138	1,797.03	641,741	5,658
	ヒノキ	2.44	499	7	722.46	120,244	3,379	2,741.61	501,965	11,967	7,177.26	1,576,296	29,471
	マツ	86.59	18,934	131	333.86	81,701	465	3,233.69	806,816	4,772	3,373.62	1,206,481	6,877
	他針	35.76	8,322	25	269.30	65,083	199	938.35	222,487	733	12.11	2,964	24
	針葉樹計	125.01	27,806	163	1,341.01	271,083	4,090	7,446.41	1,706,785	18,609	12,360.02	3,427,482	42,030
	その他広	246.50	16,563	98	4,200.37	311,148	404	21,049.42	1,623,703	2,624	27,903.03	2,119,508	5,137
	クヌギ				1.21	88	1	5.26	455	4	485.52	49,681	110
	広葉樹計	246.50	16,563	98	4,201.58	311,237	405	21,054.68	1,624,158	2,628	28,388.55	2,169,189	5,248
立木地計	371.51	44,369	261	5,542.59	582,319	4,495	28,501.09	3,330,942	21,237	40,748.57	5,596,671	47,278	
竹林	4.08			60.75			564.87			500.52			
伐跡	0.42			41.62			164.73			143.79			
未立木地	7.34			68.60			542.05			331.49			
更新困難地				0.14			8.41			8.40			
合計	383.35	44,369	261	5,713.70	582,319	4,495	29,781.15	3,330,942	21,237	41,732.77	5,596,671	47,278	

単位 面積:ha 材積:m³

市町村		高 梁 市											
		(旧高梁市)			(旧有漢町)			(旧成羽町)			(旧川上町)		
区	分	面 積	材 積	成 長 量	面 積	材 積	成 長 量	面 積	材 積	成 長 量	面 積	材 積	成 長 量
人 工 林	スギ	422.11	128,115	1,097	61.85	19,802	195	259.52	73,706	692	431.07	141,193	1,450
	ヒノキ	2,350.11	521,600	9,833	893.20	219,759	3,222	977.33	164,283	3,465	1,441.24	318,164	6,627
	マツ	110.56	25,756	277	13.99	2,929	37	53.75	22,241	224	20.11	6,846	79
	他 針	0.08	24	0									
	人針計	2,882.86	675,494	11,208	969.04	242,489	3,454	1,290.60	260,230	4,381	1,892.42	466,203	8,156
	その他広	22.84	1,164	20	14.58	573	10	11.17	378	13	12.91	595	17
	クヌギ	3.28	236	1	5.76	20	0	2.59	235	4	9.61	875	11
	人広計	26.12	1,400	22	20.34	593	11	13.76	614	17	22.52	1,469	28
	人工林計	2,908.98	676,894	11,229	989.38	243,082	3,465	1,304.36	260,844	4,398	1,914.94	467,673	8,184
天 然 林	スギ							0.22	9	0			
	ヒノキ												
	マツ	1,646.10	602,266	3,272	192.81	56,290	314	461.98	188,320	960	477.64	172,206	998
	他 針	3.02	659	4	0.20	68	0	1.83	473	6	5.46	1,328	13
	天針計	1,649.12	602,925	3,276	193.01	56,357	314	464.03	188,802	966	483.10	173,535	1,011
	その他広	11,735.95	888,309	2,139	1,879.76	175,838	192	4,683.72	317,667	826	4,507.98	341,354	886
	クヌギ	374.18	39,139	45	83.78	8,609	40				0.51	59	0
	天広計	12,110.13	927,448	2,184	1,963.54	184,448	232	4,683.72	317,667	826	4,508.49	341,413	886
天然林計	13,759.25	1,530,373	5,460	2,156.55	240,805	546	5,147.75	506,469	1,793	4,991.59	514,947	1,897	
計	スギ	422.11	128,115	1,097	61.85	19,802	195	259.74	73,714	693	431.07	141,193	1,450
	ヒノキ	2,350.11	521,600	9,833	893.20	219,759	3,222	977.33	164,283	3,465	1,441.24	318,164	6,627
	マツ	1,756.66	628,022	3,549	206.80	59,218	351	515.73	210,561	1,184	497.75	179,053	1,077
	他 針	3.10	682	4	0.20	68	0	1.83	473	6	5.46	1,328	13
	針葉樹計	4,531.98	1,278,419	14,483	1,162.05	298,846	3,768	1,754.63	449,032	5,347	2,375.52	639,738	9,167
	その他広	11,758.79	889,473	2,160	1,894.34	176,411	202	4,694.89	318,045	840	4,520.89	341,948	903
	クヌギ	377.46	39,376	46	89.54	8,629	40	2.59	235	4	10.12	934	12
	広葉樹計	12,136.25	928,849	2,206	1,983.88	185,040	243	4,697.48	318,281	844	4,531.01	342,882	914
立木地計	16,668.23	2,207,268	16,689	3,145.93	483,887	4,011	6,452.11	767,313	6,191	6,906.53	982,620	10,082	
竹 林	249.78			35.03			58.45			85.84			
伐 跡	27.28			20.05			20.99			14.99			
未立木地	136.53			23.53			45.48			70.06			
更新困難地	0.89			0.55			1.14			1.58			
合 計	17,082.71	2,207,268	16,689	3,225.09	483,887	4,011	6,578.17	767,313	6,191	7,079.00	982,620	10,082	

単位 面積:ha 材積:m³

市町村		高 梁 市			備中県民局(高梁地域) 計			新 見 市					
		(旧備中町)						計			(旧新見市)		
区 分		面 積	材 積	成 長 量	面 積	材 積	成 長 量	面 積	材 積	成 長 量	面 積	材 積	成 長 量
人 工 林	スギ	622.24	278,909	2,223	1,796.79	641,724	5,658	7,942.40	3,066,071	29,584	3,886.79	1,575,488	14,570
	ヒノキ	1,515.38	352,490	6,324	7,177.26	1,576,296	29,471	22,914.01	6,440,421	96,100	8,602.54	2,599,845	36,533
	マツ	9.69	2,941	38	208.10	60,713	655	524.15	199,630	1,762	258.84	106,690	945
	他針				0.08	24	0	0.98	263	2	0.95	252	2
	人針計	2,147.31	634,340	8,585	9,182.23	2,278,757	35,784	31,381.54	9,706,385	127,448	12,749.12	4,282,274	52,050
	その他広	28.09	1,601	40	89.59	4,310	101	253.50	12,980	549	57.62	4,068	85
	クヌギ	5.68	496	7	26.92	1,863	25	69.16	5,855	125	18.42	1,975	22
	人広計	33.77	2,097	48	116.51	6,173	125	322.66	18,834	674	76.04	6,043	107
	人工林計	2,181.08	636,437	8,632	9,298.74	2,284,930	35,909	31,704.20	9,725,219	128,122	12,825.16	4,288,317	52,157
天 然 林	スギ	0.02	8	0	0.24	17	0	0.76	373	2	0.76	373	2
	ヒノキ												
	マツ	386.99	126,686	678	3,165.52	1,145,768	6,222	1,221.92	482,582	2,413	701.23	291,731	1,477
	他針	1.52	413	1	12.03	2,941	24	1.40	464	6	0.75	254	2
	天針計	388.53	127,107	680	3,177.79	1,148,725	6,246	1,224.08	483,419	2,421	702.74	292,359	1,481
	その他広	5,006.03	392,030	993	27,813.44	2,115,198	5,037	24,483.41	2,083,207	4,988	11,928.28	1,046,524	2,287
	クヌギ	0.13	11	0	458.60	47,818	86	474.68	56,816	91	419.69	49,924	78
	天広計	5,006.16	392,040	993	28,272.04	2,163,016	5,122	24,958.09	2,140,023	5,078	12,347.97	1,096,448	2,366
天然林計	5,394.69	519,147	1,673	31,449.83	3,311,741	11,369	26,182.17	2,623,442	7,499	13,050.71	1,388,807	3,847	
計	スギ	622.26	278,917	2,223	1,797.03	641,741	5,658	7,943.16	3,066,444	29,586	3,887.55	1,575,861	14,572
	ヒノキ	1,515.38	352,490	6,324	7,177.26	1,576,296	29,471	22,914.01	6,440,421	96,100	8,602.54	2,599,845	36,533
	マツ	396.68	129,627	717	3,373.62	1,206,481	6,877	1,746.07	682,212	4,176	960.07	398,421	2,423
	他針	1.52	413	1	12.11	2,964	24	2.38	727	7	1.70	506	3
	針葉樹計	2,535.84	761,447	9,264	12,360.02	3,427,482	42,030	32,605.62	10,189,804	129,869	13,451.86	4,574,633	53,531
	その他広	5,034.12	393,630	1,033	27,903.03	2,119,508	5,137	24,736.91	2,096,186	5,537	11,985.90	1,050,592	2,372
	クヌギ	5.81	507	7	485.52	49,681	110	543.84	62,671	215	438.11	51,899	101
	広葉樹計	5,039.93	394,137	1,041	28,388.55	2,169,189	5,248	25,280.75	2,158,857	5,752	12,424.01	1,102,491	2,472
立木地計	7,575.77	1,155,584	10,305	40,748.57	5,596,671	47,278	57,886.37	12,348,661	135,622	25,875.87	5,677,124	56,004	
竹 林	71.42			500.52			269.54			114.87			
伐 跡	60.48			143.79			383.92			122.09			
未立木地	55.89			331.49			557.71			312.02			
更新困難地	4.24			8.40			28.62			14.14			
合 計	7,767.80	1,155,584	10,305	41,732.77	5,596,671	47,278	59,126.16	12,348,661	135,622	26,438.99	5,677,124	56,004	

単位 面積:ha 材積:m³

市町村		新見市											
		(旧大佐町)			(旧神郷町)			(旧哲多町)			(旧哲西町)		
区分		面積	材積	成長量	面積	材積	成長量	面積	材積	成長量	面積	材積	成長量
人工林	スギ	1,407.39	560,812	5,544	1,789.97	636,961	6,516	448.76	155,287	1,588	409.49	137,523	1,366
	ヒノキ	4,132.19	1,213,814	16,784	4,667.98	1,188,495	17,855	2,578.03	616,465	11,965	2,933.27	821,802	12,963
	マツ	97.66	31,839	209	59.73	26,118	175	60.19	19,240	233	47.73	15,743	200
	他針	0.03	12	0									
	人針計	5,637.27	1,806,477	22,536	6,517.68	1,851,574	24,547	3,086.98	790,992	13,787	3,390.49	975,068	14,529
	その他広	119.39	5,428	340	15.96	884	28	24.35	934	43	36.18	1,665	54
	クヌギ	23.53	1,721	69	17.99	1,505	24	2.95	302	2	6.27	352	7
	人広計	142.92	7,149	409	33.95	2,390	52	27.30	1,235	45	42.45	2,017	61
	人工林計	5,780.19	1,813,626	22,945	6,551.63	1,853,964	24,599	3,114.28	792,228	13,832	3,432.94	977,085	14,589
天然林	スギ												
	ヒノキ												
	マツ	148.53	58,059	213	22.38	10,423	51	275.92	94,101	536	73.86	28,267	136
	他針	0.57	186	4				0.08	23	0			
	天針計	149.10	58,245	216	22.38	10,423	51	276.00	94,125	536	73.86	28,267	136
	その他広	2,620.99	230,081	546	3,199.30	253,656	722	4,671.22	376,794	908	2,063.62	176,152	524
	クヌギ	1.25	150	1	2.42	271					51.32	6,471	11
	天広計	2,622.24	230,231	548	3,201.72	253,927	722	4,671.22	376,794	908	2,114.94	182,623	535
天然林計	2,771.34	288,476	764	3,224.10	264,350	774	4,947.22	470,919	1,444	2,188.80	210,890	671	
計	スギ	1,407.39	560,812	5,544	1,789.97	636,961	6,516	448.76	155,287	1,588	409.49	137,523	1,366
	ヒノキ	4,132.19	1,213,814	16,784	4,667.98	1,188,495	17,855	2,578.03	616,465	11,965	2,933.27	821,802	12,963
	マツ	246.19	89,898	421	82.11	36,541	226	336.11	113,341	769	121.59	44,010	336
	他針	0.60	198	4				0.08	23	0			
	針葉樹計	5,786.37	1,864,722	22,753	6,540.06	1,861,997	24,598	3,362.98	885,117	14,323	3,464.35	1,003,334	14,665
	その他広	2,740.38	235,509	886	3,215.26	254,541	750	4,695.57	377,728	951	2,099.80	177,817	578
	クヌギ	24.78	1,871	71	20.41	1,776	24	2.95	302	2	57.59	6,823	18
	広葉樹計	2,765.16	237,380	957	3,235.67	256,317	775	4,698.52	378,030	953	2,157.39	184,640	595
立木地計	8,551.53	2,102,102	23,710	9,775.73	2,118,314	25,372	8,061.50	1,263,147	15,276	5,621.74	1,187,974	15,261	
竹林	20.84			41.69			40.20			51.94			
伐跡	30.31			57.58			128.37			45.57			
未立木地	101.98			32.64			95.77			15.30			
更新困難地	5.77			4.95			2.54			1.22			
合計	8,710.43	2,102,102	23,710	9,912.59	2,118,314	25,372	8,328.38	1,263,147	15,276	5,735.77	1,187,974	15,261	

単位 面積:ha 材積:m³

市町村	備中県民局(新見地域)計			備中県民局計			津山市						
	面積	材積	成長量	面積	材積	成長量	計			(旧津山市)			
区分	面積	材積	成長量	面積	材積	成長量	面積	材積	成長量	面積	材積	成長量	
人工林	スギ	7,942.40	3,066,071	29,584	10,368.54	3,910,093	36,620	4,882.37	1,956,458	13,501	507.98	189,358	1,235
	ヒノキ	22,914.01	6,440,421	96,100	34,192.99	8,748,995	143,078	13,632.88	3,565,424	45,795	3,289.42	814,528	12,571
	マツ	524.15	199,630	1,762	960.72	297,845	2,970	319.68	91,263	827	7.65	1,935	17
	他針	0.98	263	2	7.76	1,662	17	0.53	23	3	0.32	16	2
	人針計	31,381.54	9,706,385	127,448	45,530.01	12,958,595	182,684	18,835.46	5,613,169	60,127	3,805.37	1,005,837	13,826
	その他広	253.50	12,980	549	660.17	36,580	942	653.48	24,790	1,501	280.31	9,320	678
	クヌギ	69.16	5,855	125	102.09	8,213	153	40.30	2,356	138	12.67	657	38
	人広計	322.66	18,834	674	762.26	44,793	1,095	693.78	27,146	1,639	292.98	9,977	716
	人工林計	31,704.20	9,725,219	128,122	46,292.27	13,003,388	183,780	19,529.24	5,640,315	61,766	4,098.35	1,015,814	14,542
天然林	スギ	0.76	373	2	1.00	390	2	8.28	3,017	13	3.49	1,304	6
	ヒノキ												
	マツ	1,221.92	482,582	2,413	9,485.44	2,786,216	14,869	365.65	97,924	555	229.81	56,443	331
	他針	1.40	464	6	1,134.64	264,146	891	11.40	3,452	23	8.58	2,741	14
	天針計	1,224.08	483,419	2,421	10,621.08	3,050,752	15,762	385.33	104,393	591	241.88	60,488	352
	その他広	24,483.41	2,083,207	4,988	91,005.84	6,970,616	14,182	10,453.88	775,680	2,056	4,723.50	341,718	965
	クヌギ	474.68	56,816	91	1,038.25	112,956	208	15.83	1,733	3	0.79	90	0
	天広計	24,958.09	2,140,023	5,078	92,044.09	7,083,571	14,390	10,469.71	777,413	2,059	4,724.29	341,808	965
天然林計	26,182.17	2,623,442	7,499	102,665.17	10,134,323	30,152	10,855.04	881,805	2,650	4,966.17	402,296	1,317	
計	スギ	7,943.16	3,066,444	29,586	10,369.54	3,910,484	36,622	4,890.65	1,959,475	13,514	511.47	190,662	1,242
	ヒノキ	22,914.01	6,440,421	96,100	34,192.99	8,748,995	143,078	13,632.88	3,565,424	45,795	3,289.42	814,528	12,571
	マツ	1,746.07	682,212	4,176	10,446.16	3,084,061	17,839	685.33	189,187	1,383	237.46	58,378	349
	他針	2.38	727	7	1,142.40	265,808	907	11.93	3,475	26	8.90	2,757	16
	針葉樹計	32,605.62	10,189,804	129,869	56,151.09	16,009,347	198,446	19,220.79	5,717,561	60,718	4,047.25	1,066,325	14,178
	その他広	24,736.91	2,096,186	5,537	91,666.01	7,007,195	15,124	11,107.36	800,470	3,557	5,003.81	351,038	1,643
	クヌギ	543.84	62,671	215	1,140.34	121,169	361	56.13	4,089	141	13.46	746	38
	広葉樹計	25,280.75	2,158,857	5,752	92,806.35	7,128,364	15,485	11,163.49	804,559	3,698	5,017.27	351,784	1,681
立木地計	57,886.37	12,348,661	135,622	148,957.44	23,137,711	213,931	30,384.28	6,522,120	64,416	9,064.52	1,418,109	15,859	
竹林	269.54			1,946.77			477.88			341.96			
伐跡	383.92			789.91			155.67			63.07			
未立木地	557.71			1,879.97			469.87			143.27			
更新困難地	28.62			49.93			3.79			1.02			
合計	59,126.16	12,348,661	135,622	153,624.02	23,137,711	213,931	31,491.49	6,522,120	64,416	9,613.84	1,418,109	15,859	

単位 面積:ha 材積:m³

市町村		津山市											
		(旧加茂町)			(旧阿波村)			(旧勝北町)			(旧久米町)		
区分		面積	材積	成長量	面積	材積	成長量	面積	材積	成長量	面積	材積	成長量
人 工 林	スギ	2,526.93	1,034,553	6,903	1,550.57	611,160	4,590	112.15	47,895	268	184.74	73,491	506
	ヒノキ	6,120.63	1,691,544	20,345	1,351.94	368,449	4,488	847.05	225,430	2,714	2,023.84	465,473	5,677
	マツ	273.74	77,688	729	16.05	5,061	18	12.28	3,454	34	9.96	3,124	28
	他針							0.21	7	1			
	人針計	8,921.30	2,803,785	27,976	2,918.56	984,671	9,096	971.69	276,787	3,017	2,218.54	542,088	6,211
	その他広	244.06	10,324	616	29.35	849	52	67.24	3,046	104	32.52	1,251	50
	クヌギ	18.38	1,130	72				4.53	337	12	4.72	232	16
	人広計	262.44	11,455	688	29.35	849	52	71.77	3,384	117	37.24	1,483	66
	人工林計	9,183.74	2,815,240	28,665	2,947.91	985,520	9,149	1,043.46	280,171	3,134	2,255.78	543,571	6,277
天 然 林	スギ	3.90	1,317	5	0.89	396	1						
	ヒノキ												
	マツ	53.30	15,888	105	2.15	630	4	9.49	2,819	16	70.90	22,145	98
	他針	0.11	31	0	0.59	151	1	1.69	470	5	0.43	59	3
	天針計	57.31	17,235	111	3.63	1,177	6	11.18	3,289	21	71.33	22,204	101
	その他広	2,081.78	168,552	361	729.80	61,350	120	502.65	37,417	95	2,416.15	166,642	515
	クヌギ	0.25	34	0							14.79	1,609	3
	天然林計	2,139.34	185,822	472	733.43	62,527	126	513.83	40,706	116	2,502.27	190,455	620
計	スギ	2,530.83	1,035,870	6,908	1,551.46	611,556	4,591	112.15	47,895	268	184.74	73,491	506
	ヒノキ	6,120.63	1,691,544	20,345	1,351.94	368,449	4,488	847.05	225,430	2,714	2,023.84	465,473	5,677
	マツ	327.04	93,575	835	18.20	5,691	22	21.77	6,273	50	80.86	25,269	127
	他針	0.11	31	0	0.59	151	1	1.90	477	6	0.43	59	3
	針葉樹計	8,978.61	2,821,021	28,087	2,922.19	985,848	9,103	982.87	280,076	3,038	2,289.87	564,292	6,312
	その他広	2,325.84	178,877	977	759.15	62,199	172	569.89	40,463	199	2,448.67	167,893	566
	クヌギ	18.63	1,165	72				4.53	337	12	19.51	1,841	19
	広葉樹計	2,344.47	180,041	1,049	759.15	62,199	172	574.42	40,801	212	2,468.18	169,734	584
立木地計	11,323.08	3,001,062	29,136	3,681.34	1,048,047	9,275	1,557.29	320,877	3,250	4,758.05	734,026	6,896	
竹林	31.08			5.61			9.25			89.98			
伐跡	52.90			0.23			15.65			23.82			
未立木地	148.08			104.68			37.01			36.83			
更新困難地	0.54						2.06			0.17			
合計	11,555.68	3,001,062	29,136	3,791.86	1,048,047	9,275	1,621.26	320,877	3,250	4,908.85	734,026	6,896	

単位 面積:ha 材積:m³

市町村		鏡野町											
		計			(旧富村)			(旧奥津町)			(旧上斎原村)		
区分		面積	材積	成長量	面積	材積	成長量	面積	材積	成長量	面積	材積	成長量
人工林	スギ	6,180.58	2,297,067	19,262	1,217.35	491,974	4,181	2,308.48	804,923	6,716	1,514.90	557,783	5,280
	ヒノキ	14,855.53	4,006,235	52,273	2,920.90	826,444	10,414	5,298.30	1,379,072	17,429	2,102.80	564,166	9,589
	マツ	496.33	134,290	1,136	20.13	5,636	44	343.00	87,834	850	106.99	33,888	178
	他針	0.04	2	0				0.04	2	0			
	人針計	21,532.48	6,437,594	72,671	4,158.38	1,324,054	14,639	7,949.82	2,271,832	24,995	3,724.69	1,155,837	15,047
	その他広	196.36	8,222	413	36.43	1,781	87	86.90	3,289	190	15.60	700	18
	クヌギ	24.96	1,708	80	6.43	577	20	10.89	739	36			
	人広計	221.32	9,930	493	42.86	2,357	106	97.79	4,029	225	15.60	700	18
	人工林計	21,753.80	6,447,524	73,164	4,201.24	1,326,411	14,745	8,047.61	2,275,860	25,221	3,740.29	1,156,537	15,065
天然林	スギ	39.90	15,709	48	0.20	84	1				39.70	15,624	47
	ヒノキ												
	マツ	70.30	19,461	112	1.74	487	2	14.94	3,950	20	11.20	3,155	19
	他針	6.18	1,779	18	0.03	9	0	3.10	768	8			
	天針計	116.38	36,949	177	1.97	581	3	18.04	4,718	28	50.90	18,780	67
	その他広	9,016.77	727,076	1,561	1,495.76	123,704	252	2,714.91	211,011	494	2,397.08	204,026	395
	クヌギ	38.57	4,693	8	10.33	1,230	2	10.67	1,255	2	0.91	105	0
	天広計	9,055.34	731,769	1,569	1,506.09	124,934	254	2,725.58	212,266	496	2,397.99	204,131	395
天然林計	9,171.72	768,718	1,746	1,508.06	125,514	256	2,743.62	216,983	524	2,448.89	222,911	462	
計	スギ	6,220.48	2,312,776	19,310	1,217.55	492,058	4,182	2,308.48	804,923	6,716	1,554.60	573,408	5,327
	ヒノキ	14,855.53	4,006,235	52,273	2,920.90	826,444	10,414	5,298.30	1,379,072	17,429	2,102.80	564,166	9,589
	マツ	566.63	153,751	1,247	21.87	6,123	46	357.94	91,784	870	118.19	37,043	198
	他針	6.22	1,781	18	0.03	9	0	3.14	770	9			
	針葉樹計	21,648.86	6,474,543	72,849	4,160.35	1,324,634	14,641	7,967.86	2,276,549	25,023	3,775.59	1,174,617	15,114
	その他広	9,213.13	735,298	1,974	1,532.19	125,484	339	2,801.81	214,300	684	2,412.68	204,726	413
	クヌギ	63.53	6,401	88	16.76	1,807	22	21.56	1,994	38	0.91	105	0
	広葉樹計	9,276.66	741,699	2,062	1,548.95	127,291	360	2,823.37	216,294	722	2,413.59	204,831	413
立木地計	30,925.52	7,216,242	74,910	5,709.30	1,451,926	15,002	10,791.23	2,492,844	25,745	6,189.18	1,379,448	15,527	
竹林	173.39			15.06			35.40			2.63			
伐跡	191.92			32.59			118.47			10.43			
未立木地	531.62			62.38			197.36			183.74			
更新困難地	17.63			2.35			12.81			0.88			
合計	31,840.08	7,216,242	74,910	5,821.68	1,451,926	15,002	11,155.27	2,492,844	25,745	6,386.86	1,379,448	15,527	

単位 面積:ha 材積:m³

市町村		鏡野町			久米南町			美咲町					
		(旧鏡野町)						計			(旧中央町)		
区分		面積	材積	成長量	面積	材積	成長量	面積	材積	成長量	面積	材積	成長量
人 工 林	スギ	1,139.85	442,387	3,085	64.31	15,957	164	387.71	137,990	892	48.82	15,343	66
	ヒノキ	4,533.53	1,236,553	14,842	1,545.38	322,063	5,490	5,096.32	1,117,434	15,456	1,710.06	383,602	5,545
	マツ	26.21	6,932	63	61.93	14,877	146	59.71	16,809	184	1.70	413	7
	他針							1.82	436	5	0.44	70	3
	人針計	5,699.59	1,685,872	17,990	1,671.62	352,898	5,800	5,545.56	1,272,669	16,538	1,761.02	399,428	5,620
	その他広	57.43	2,452	119	11.90	498	11	37.07	1,416	43	5.44	173	9
	クヌギ	7.64	391	25	0.69	54	1	5.80	424	11	1.36	89	3
	人広計	65.07	2,843	143	12.59	552	12	42.87	1,840	54	6.80	262	12
	人工林計	5,764.66	1,688,715	18,133	1,684.21	353,450	5,812	5,588.43	1,274,509	16,592	1,767.82	399,690	5,632
天 然 林	スギ												
	ヒノキ												
	マツ	42.42	11,869	71	244.26	67,155	277	354.43	102,028	386	82.35	20,879	68
	他針	3.05	1,002	9	4.26	870	13	0.91	241	1	0.34	87	0
	天針計	45.47	12,871	80	248.52	68,025	290	355.34	102,269	387	82.69	20,966	68
	その他広	2,409.02	188,335	420	2,935.63	172,632	519	8,408.36	533,079	1,616	2,049.02	133,031	363
	クヌギ	16.66	2,104	3	0.10	9	0	327.15	34,036	58			
	天広計	2,425.68	190,439	423	2,935.73	172,641	519	8,735.51	567,115	1,674	2,049.02	133,031	363
天然林計	2,471.15	203,309	504	3,184.25	240,667	808	9,090.85	669,384	2,061	2,131.71	153,997	431	
計	スギ	1,139.85	442,387	3,085	64.31	15,957	164	387.71	137,990	892	48.82	15,343	66
	ヒノキ	4,533.53	1,236,553	14,842	1,545.38	322,063	5,490	5,096.32	1,117,434	15,456	1,710.06	383,602	5,545
	マツ	68.63	18,800	134	306.19	82,033	423	414.14	118,837	571	84.05	21,292	75
	他針	3.05	1,002	9	4.26	870	13	2.73	677	6	0.78	157	3
	針葉樹計	5,745.06	1,698,742	18,070	1,920.14	420,924	6,090	5,900.90	1,374,938	16,925	1,843.71	420,395	5,688
	その他広	2,466.45	190,787	539	2,947.53	173,130	530	8,445.43	534,496	1,659	2,054.46	133,203	371
	クヌギ	24.30	2,495	28	0.79	63	1	332.95	34,459	68	1.36	89	3
	広葉樹計	2,490.75	193,282	567	2,948.32	173,193	530	8,778.38	568,955	1,727	2,055.82	133,292	375
立木地計	8,235.81	1,892,024	18,637	4,868.46	594,117	6,620	14,679.28	1,943,893	18,653	3,899.53	553,687	6,063	
竹林	120.30			106.36			397.55			150.20			
伐跡	30.43			28.82			60.42			17.41			
未立木地	88.14			104.31			315.12			82.55			
更新困難地	1.59			1.08			6.46			1.08			
合計	8,476.27	1,892,024	18,637	5,109.03	594,117	6,620	15,458.83	1,943,893	18,653	4,150.77	553,687	6,063	

単位 面積:ha 材積:m³

市町村		美 咲 町						美作県民局(津山地域) 計			真 庭 市		
		(旧旭町)			(旧柵原町)						計		
区 分		面 積	材 積	成 長 量	面 積	材 積	成 長 量	面 積	材 積	成 長 量	面 積	材 積	成 長 量
人 工 林	スギ	296.55	108,150	686	42.34	14,497	140	11,514.97	4,407,473	33,820	7,539.20	3,143,200	20,231
	ヒノキ	1,980.30	417,190	5,811	1,405.96	316,641	4,101	35,130.11	9,011,157	119,015	25,355.56	6,488,967	69,224
	マツ	46.00	13,664	145	12.01	2,732	32	937.65	257,239	2,293	500.68	147,647	1,140
	他 針	0.37	86	0	1.01	280	2	2.39	461	8	1.37	229	2
	人針計	2,323.22	539,091	6,643	1,461.32	334,150	4,275	47,585.12	13,676,330	155,136	33,396.81	9,780,044	90,597
	その他広	23.38	793	28	8.25	450	6	898.81	34,927	1,969	318.02	16,199	528
	クヌギ	2.81	187	6	1.63	148	2	71.75	4,541	229	143.27	10,425	384
	人広計	26.19	980	34	9.88	598	8	970.56	39,468	2,198	461.29	26,624	912
	人工林計	2,349.41	540,070	6,677	1,471.20	334,748	4,283	48,555.68	13,715,798	157,334	33,858.10	9,806,669	91,510
天 然 林	スギ							48.18	18,725	61	1.56	663	2
	ヒノキ												
	マツ	114.59	37,711	132	157.49	43,438	186	1,034.64	286,569	1,330	678.63	198,827	1,056
	他 針				0.57	154	1	22.75	6,342	55	12.34	3,389	7
	天針計	114.59	37,711	132	158.06	43,592	187	1,105.57	311,636	1,446	692.53	202,879	1,066
	その他広	3,319.96	201,441	570	3,039.38	198,608	682	30,814.64	2,208,468	5,751	21,529.24	1,798,121	5,465
	クヌギ	27.83	2,789	4	299.32	31,247	53	381.65	40,471	69	1,351.46	151,651	333
	天広計	3,347.79	204,230	575	3,338.70	229,854	736	31,196.29	2,248,939	5,820	22,880.70	1,949,772	5,798
天然林計	3,462.38	241,941	707	3,496.76	273,446	923	32,301.86	2,560,574	7,265	23,573.23	2,152,651	6,864	
計	スギ	296.55	108,150	686	42.34	14,497	140	11,563.15	4,426,198	33,880	7,540.76	3,143,864	20,233
	ヒノキ	1,980.30	417,190	5,811	1,405.96	316,641	4,101	35,130.11	9,011,157	119,015	25,355.56	6,488,967	69,224
	マツ	160.59	51,375	277	169.50	46,170	219	1,972.29	543,808	3,623	1,179.31	346,474	2,196
	他 針	0.37	86	0	1.58	434	2	25.14	6,803	63	13.71	3,619	9
	針葉樹計	2,437.81	576,801	6,775	1,619.38	377,742	4,462	48,690.69	13,987,966	156,582	34,089.34	9,982,923	91,663
	その他広	3,343.34	202,234	599	3,047.63	199,058	689	31,713.45	2,243,394	7,720	21,847.26	1,814,320	5,993
	クヌギ	30.64	2,976	10	300.95	31,395	55	453.40	45,012	298	1,494.73	162,076	717
	広葉樹計	3,373.98	205,210	609	3,348.58	230,452	744	32,166.85	2,288,406	8,018	23,341.99	1,976,396	6,710
立木地計	5,811.79	782,012	7,384	4,967.96	608,194	5,206	80,857.54	16,276,372	164,599	57,431.33	11,959,320	98,373	
竹 林	186.33			61.02			1,155.18			328.02			
伐 跡	31.53			11.48			436.83			251.80			
未立木地	174.42			58.15			1,420.92			713.59			
更新困難地	2.31			3.07			28.96			76.13			
合 計	6,206.38	782,012	7,384	5,101.68	608,194	5,206	83,899.43	16,276,372	164,599	58,800.87	11,959,320	98,373	

単位 面積:ha 材積:m³

市町村		真庭市											
		(旧北房町)			(旧勝山町)			(旧落合町)			(旧湯原町)		
区分		面積	材積	成長量	面積	材積	成長量	面積	材積	成長量	面積	材積	成長量
人工林	スギ	166.88	60,527	432	1,996.25	890,003	5,643	687.05	282,241	1,505	1,364.00	587,247	3,623
	ヒノキ	1,449.36	370,774	4,057	5,820.75	1,407,649	15,130	5,505.19	1,419,912	12,994	4,158.96	1,110,283	11,956
	マツ	38.54	10,023	118	66.42	20,032	180	52.48	14,793	130	72.23	21,217	157
	他針				0.71	3	0				0.41	164	0
	人針計	1,654.78	441,323	4,607	7,884.13	2,317,687	20,954	6,244.72	1,716,946	14,629	5,595.60	1,718,912	15,737
	その他広	16.44	1,609	12	82.52	3,305	153	54.98	2,822	83	33.85	1,860	64
	クヌギ	1.47	136	1	51.56	3,877	112	21.45	1,451	59	4.76	331	12
	人広計	17.91	1,746	14	134.08	7,182	266	76.43	4,273	143	38.61	2,191	77
	人工林計	1,672.69	443,069	4,620	8,018.21	2,324,869	21,219	6,321.15	1,721,219	14,772	5,634.21	1,721,102	15,814
天然林	スギ	0.02	8	0	1.39	604	1						
	ヒノキ												
	マツ	313.19	85,744	522	25.94	8,329	32	186.52	57,849	262	11.83	3,902	13
	他針	0.25	54	0				3.30	782	5			
	天針計	313.46	85,806	522	27.33	8,933	33	189.82	58,632	266	11.83	3,902	13
	その他広	2,973.73	277,348	339	2,192.54	176,761	714	4,039.29	306,829	1,069	3,879.12	331,314	1,065
	クヌギ	66.04	6,662	30	819.17	91,029	214	225.20	25,180	36	0.40	46	0
	天広計	3,039.77	284,009	369	3,011.71	267,790	928	4,264.49	332,009	1,105	3,879.52	331,360	1,065
天然林計	3,353.23	369,815	891	3,039.04	276,724	961	4,454.31	390,641	1,371	3,891.35	335,262	1,078	
計	スギ	166.90	60,535	432	1,997.64	890,607	5,644	687.05	282,241	1,505	1,364.00	587,247	3,623
	ヒノキ	1,449.36	370,774	4,057	5,820.75	1,407,649	15,130	5,505.19	1,419,912	12,994	4,158.96	1,110,283	11,956
	マツ	351.73	95,767	640	92.36	28,361	212	239.00	72,642	391	84.06	25,119	171
	他針	0.25	54	0	0.71	3	0	3.30	782	5	0.41	164	0
	針葉樹計	1,968.24	527,129	5,129	7,911.46	2,326,620	20,987	6,434.54	1,775,577	14,896	5,607.43	1,722,814	15,751
	その他広	2,990.17	278,957	351	2,275.06	180,066	868	4,094.27	309,652	1,152	3,912.97	333,174	1,129
	クヌギ	67.51	6,798	32	870.73	94,905	326	246.65	26,631	95	5.16	377	13
	広葉樹計	3,057.68	285,755	383	3,145.79	274,972	1,194	4,340.92	336,283	1,248	3,918.13	333,551	1,142
立木地計	5,025.92	812,884	5,512	11,057.25	2,601,592	22,181	10,775.46	2,111,860	16,144	9,525.56	2,056,365	16,892	
竹林	22.61			49.30			100.30			45.93			
伐跡	28.56			53.12			27.25			35.17			
未立木地	20.60			56.03			31.03			120.75			
更新困難地	3.11			0.52			4.80			5.28			
合計	5,100.80	812,884	5,512	11,216.22	2,601,592	22,181	10,938.84	2,111,860	16,144	9,732.69	2,056,365	16,892	

単位 面積:ha 材積:m³

市町村		真庭市											
		(旧久世町)			(旧美甘村)			(旧川上村)			(旧八束村)		
区分		面積	材積	成長量	面積	材積	成長量	面積	材積	成長量	面積	材積	成長量
人工林	スギ	768.24	353,452	2,495	1,573.21	608,708	3,839	440.10	160,310	954	232.70	81,779	595
	ヒノキ	2,998.36	763,077	9,840	2,333.09	617,166	5,030	1,227.29	334,019	3,986	882.49	217,072	3,262
	マツ	5.58	1,925	7	56.05	17,402	134	85.93	26,562	163	37.93	9,974	21
	他針							0.16	37	1	0.09	25	0
	人針計	3,772.18	1,118,454	12,341	3,962.35	1,243,276	9,002	1,753.48	520,927	5,104	1,153.21	308,851	3,878
	その他広	21.22	1,117	42	39.16	1,663	59	48.15	3,185	79	2.85	111	7
	クヌギ	44.37	3,029	151	5.73	424	17	8.16	898	12	0.47	41	0
	人広計	65.59	4,146	194	44.89	2,088	77	56.31	4,083	92	3.32	152	7
	人工林計	3,837.77	1,122,600	12,535	4,007.24	1,245,364	9,079	1,809.79	525,010	5,196	1,156.53	309,003	3,885
天然林	スギ	0.15	51	1									
	ヒノキ												
	マツ	50.08	14,416	82	4.42	1,410	7	15.81	4,973	22	49.95	15,547	87
	他針							8.27	2,388	2	0.52	165	1
	天針計	50.23	14,467	83	4.42	1,410	7	24.08	7,361	24	50.47	15,712	88
	その他広	1,561.34	134,999	468	1,238.56	100,511	336	2,078.06	189,153	602	2,071.72	155,844	451
	クヌギ	7.55	825	9	227.69	27,283	42						
	天広計	1,568.89	135,824	476	1,466.25	127,794	378	2,078.06	189,153	602	2,071.72	155,844	451
天然林計	1,619.12	150,292	559	1,470.67	129,204	386	2,102.14	196,515	626	2,122.19	171,556	539	
計	スギ	768.39	353,502	2,496	1,573.21	608,708	3,839	440.10	160,310	954	232.70	81,779	595
	ヒノキ	2,998.36	763,077	9,840	2,333.09	617,166	5,030	1,227.29	334,019	3,986	882.49	217,072	3,262
	マツ	55.66	16,342	88	60.47	18,812	142	101.74	31,535	185	87.88	25,521	108
	他針							8.43	2,425	3	0.61	190	1
	針葉樹計	3,822.41	1,132,921	12,424	3,966.77	1,244,686	9,010	1,777.56	528,289	5,128	1,203.68	324,563	3,966
	その他広	1,582.56	136,116	510	1,277.72	102,175	395	2,126.21	192,339	682	2,074.57	155,955	458
	クヌギ	51.92	3,854	160	233.42	27,707	59	8.16	898	12	0.47	41	0
	広葉樹計	1,634.48	139,970	670	1,511.14	129,882	455	2,134.37	193,236	694	2,075.04	155,996	458
立木地計	5,456.89	1,272,892	13,095	5,477.91	1,374,567	9,464	3,911.93	721,525	5,822	3,278.72	480,559	4,424	
竹林	78.06			18.46			8.02			3.67			
伐跡	11.08			29.46			29.08			4.93			
未立木地	41.24			150.04			164.18			79.28			
更新困難地				0.32			0.22			50.69			
合計	5,587.27	1,272,892	13,095	5,676.19	1,374,567	9,464	4,113.43	721,525	5,822	3,417.29	480,559	4,424	

単位 面積:ha 材積:m³

市町村		真庭市			新庄村			美作県民局(真庭地域)計			美作市		
		(旧中和村)									計		
区分		面積	材積	成長量	面積	材積	成長量	面積	材積	成長量	面積	材積	成長量
人 工 林	スギ	310.77	118,935	1,145	1,288.63	500,868	6,170	8,827.83	3,644,068	26,401	3,248.62	1,230,679	8,310
	ヒノキ	980.07	249,014	2,970	1,389.43	354,023	6,738	26,744.99	6,842,990	75,962	10,642.82	2,593,910	37,181
	マツ	85.52	25,719	230	41.80	12,241	184	542.48	159,888	1,324	122.84	31,379	244
	他針							1.37	229	2	0.10	20	1
	人針計	1,376.36	393,669	4,345	2,719.86	867,133	13,092	36,116.67	10,647,177	103,689	14,014.38	3,855,989	45,736
	その他広	18.85	526	27	23.84	1,099	35	341.86	17,298	563	195.73	9,425	319
	クヌギ	5.30	239	18	5.68	551	7	148.95	10,977	392	61.48	4,300	184
	人広計	24.15	764	45	29.52	1,650	42	490.81	28,275	955	257.21	13,725	503
	人工林計	1,400.51	394,433	4,389	2,749.38	868,783	13,134	36,607.48	10,675,451	104,644	14,271.59	3,869,713	46,239
天 然 林	スギ				83.75	31,446	103	85.31	32,109	105	0.95	380	4
	ヒノキ				0.58	170	0	0.58	170	0			
	マツ	20.89	6,656	28	70.28	21,397	219	748.91	220,223	1,275	325.69	89,101	427
	他針							12.34	3,389	7	5.36	1,502	7
	天針計	20.89	6,656	28	154.61	53,013	322	847.14	255,892	1,388	332.00	90,983	437
	その他広	1,494.88	125,360	421	2,605.47	189,790	1,295	24,134.71	1,987,911	6,761	16,093.11	1,106,860	2,549
	クヌギ	5.41	627	1	42.61	5,019	32	1,394.07	156,670	365	158.49	16,903	29
	天広計	1,500.29	125,987	422	2,648.08	194,809	1,327	25,528.78	2,144,581	7,125	16,251.60	1,123,763	2,578
天然林計	1,521.18	132,643	451	2,802.69	247,822	1,649	26,375.92	2,400,473	8,513	16,583.60	1,214,746	3,016	
計	スギ	310.77	118,935	1,145	1,372.38	532,314	6,273	8,913.14	3,676,177	26,506	3,249.57	1,231,058	8,314
	ヒノキ	980.07	249,014	2,970	1,390.01	354,194	6,738	26,745.57	6,843,161	75,962	10,642.82	2,593,910	37,181
	マツ	106.41	32,375	259	112.08	33,638	403	1,291.39	380,112	2,599	448.53	120,480	671
	他針							13.71	3,619	9	5.46	1,522	7
	針葉樹計	1,397.25	400,325	4,373	2,874.47	920,145	13,414	36,963.81	10,903,069	105,077	14,346.38	3,946,971	46,174
	その他広	1,513.73	125,886	448	2,629.31	190,889	1,330	24,476.57	2,005,209	7,323	16,288.84	1,116,285	2,869
	クヌギ	10.71	865	19	48.29	5,571	39	1,543.02	167,647	756	219.97	21,203	213
	広葉樹計	1,524.44	126,751	467	2,677.60	196,460	1,370	26,019.59	2,172,856	8,080	16,508.81	1,137,488	3,081
立木地計	2,921.69	527,076	4,840	5,552.07	1,116,605	14,783	62,983.40	13,075,924	113,157	30,855.19	5,084,459	49,255	
竹林	1.67			4.45			332.47			333.34			
伐跡	33.15			9.87			261.67			95.67			
未立木地	50.44			146.99			860.58			457.51			
更新困難地	11.19			3.83			79.96			13.63			
合計	3,018.14	527,076	4,840	5,717.21	1,116,605	14,783	64,518.08	13,075,924	113,157	31,755.34	5,084,459	49,255	

単位 面積:ha 材積:m³

市町村		美作市											
		(旧勝田町)			(旧大原町)			(旧東栗倉村)			(旧美作町)		
区分		面積	材積	成長量	面積	材積	成長量	面積	材積	成長量	面積	材積	成長量
人工林	スギ	1,549.60	618,149	4,036	469.13	169,887	1,164	603.14	230,217	1,472	133.85	45,808	363
	ヒノキ	2,500.25	630,842	9,051	1,870.09	444,405	6,786	940.55	256,520	2,937	1,743.40	449,319	6,399
	マツ	49.53	12,838	100	15.33	3,624	30	35.80	8,957	62	10.19	2,856	24
	他針							0.10	20	1			
	人針計	4,099.38	1,261,829	13,187	2,354.55	617,916	7,980	1,579.59	495,715	4,472	1,887.44	497,983	6,786
	その他広	28.97	1,438	36	17.64	667	36	88.50	3,646	185	32.23	2,176	42
	クヌギ	23.97	1,799	65	19.92	1,257	61	12.98	880	46	1.73	115	7
	人広計	52.94	3,237	101	37.56	1,924	97	101.48	4,526	231	33.96	2,291	49
	人工林計	4,152.32	1,265,066	13,288	2,392.11	619,840	8,077	1,681.07	500,240	4,703	1,921.40	500,274	6,835
天然林	スギ	0.95	380	4									
	ヒノキ												
	マツ	29.98	7,797	38	3.97	974	4	1.27	349	2	117.61	31,995	191
	他針	1.62	470	2				0.34	108	0	0.42	119	1
	天針計	32.55	8,646	44	3.97	974	4	1.61	457	2	118.03	32,114	191
	その他広	2,214.92	168,715	367	1,552.32	110,075	277	638.62	48,627	102	3,362.41	256,154	647
	クヌギ				40.97	4,570	7	9.95	1,173	6			
	天広計	2,214.92	168,715	367	1,593.29	114,645	284	648.57	49,800	108	3,362.41	256,154	647
天然林計	2,247.47	177,362	411	1,597.26	115,619	288	650.18	50,257	110	3,480.44	288,268	838	
計	スギ	1,550.55	618,528	4,040	469.13	169,887	1,164	603.14	230,217	1,472	133.85	45,808	363
	ヒノキ	2,500.25	630,842	9,051	1,870.09	444,405	6,786	940.55	256,520	2,937	1,743.40	449,319	6,399
	マツ	79.51	20,634	138	19.30	4,599	34	37.07	9,306	64	127.80	34,851	215
	他針	1.62	470	2				0.44	128	1	0.42	119	1
	針葉樹計	4,131.93	1,270,475	13,231	2,358.52	618,890	7,984	1,581.20	496,172	4,474	2,005.47	530,096	6,977
	その他広	2,243.89	170,153	403	1,569.96	110,742	313	727.12	52,273	287	3,394.64	258,330	689
	クヌギ	23.97	1,799	65	60.89	5,828	68	22.93	2,053	52	1.73	115	7
	広葉樹計	2,267.86	171,952	468	1,630.85	116,569	381	750.05	54,326	339	3,396.37	258,445	696
立木地計	6,399.79	1,442,427	13,700	3,989.37	735,460	8,364	2,331.25	550,497	4,813	5,401.84	788,541	7,673	
竹林	69.79			41.32			18.60			57.03			
伐跡	8.83			11.23			7.34			51.88			
未立木地	40.53			60.51			24.59			108.20			
更新困難地	0.20			0.65			0.74			2.83			
合計	6,519.14	1,442,427	13,700	4,103.08	735,460	8,364	2,382.52	550,497	4,813	5,621.78	788,541	7,673	

単位 面積:ha 材積:m³

市町村		美作市						勝央町			奈義町		
		(旧作東町)			(旧英田町)								
区分		面積	材積	成長量	面積	材積	成長量	面積	材積	成長量	面積	材積	成長量
人工林	スギ	232.51	79,643	569	260.39	86,976	706	14.06	4,701	44	344.44	129,559	1,074
	ヒノキ	2,260.36	510,775	7,196	1,328.17	302,049	4,813	1,067.79	230,225	4,215	1,584.96	378,285	5,514
	マツ	8.11	2,053	18	3.88	1,051	10				31.97	7,116	43
	他針										0.06	2	0
	人針計	2,500.98	592,471	7,782	1,592.44	390,076	5,529	1,081.85	234,926	4,259	1,961.43	514,963	6,631
	その他広	12.71	663	8	15.68	835	12	53.83	1,703	115	86.34	2,195	149
	クヌギ	1.42	113	3	1.46	135	1	0.26	14	1	10.96	565	38
	人広計	14.13	777	12	17.14	970	13	54.09	1,717	116	97.30	2,760	187
	人工林計	2,515.11	593,248	7,794	1,609.58	391,045	5,542	1,135.94	236,643	4,375	2,058.73	517,723	6,819
天然林	スギ												
	ヒノキ												
	マツ	93.90	26,296	102	78.96	21,689	91	25.14	6,522	40	7.77	1,890	5
	他針	0.65	179	1	2.33	627	3	1.74	459	4	1.37	346	3
	天針計	94.55	26,475	102	81.29	22,316	94	26.88	6,981	44	9.14	2,236	8
	その他広	4,931.59	312,883	745	3,393.25	210,406	412	1,020.05	69,822	239	770.32	51,485	183
	クヌギ	95.57	9,844	14	12.00	1,316	2				0.60	30	2
	天広計	5,027.16	322,727	758	3,405.25	211,722	414	1,020.05	69,822	239	770.92	51,515	185
天然林計	5,121.71	349,202	861	3,486.54	234,038	508	1,046.93	76,803	282	780.06	53,751	193	
計	スギ	232.51	79,643	569	260.39	86,976	706	14.06	4,701	44	344.44	129,559	1,074
	ヒノキ	2,260.36	510,775	7,196	1,328.17	302,049	4,813	1,067.79	230,225	4,215	1,584.96	378,285	5,514
	マツ	102.01	28,350	119	82.84	22,741	101	25.14	6,522	40	39.74	9,006	47
	他針	0.65	179	1	2.33	627	3	1.74	459	4	1.43	348	3
	針葉樹計	2,595.53	618,946	7,885	1,673.73	412,392	5,623	1,108.73	241,907	4,303	1,970.57	517,198	6,639
	その他広	4,944.30	313,546	753	3,408.93	211,241	425	1,073.88	71,526	354	856.66	53,680	332
	クヌギ	96.99	9,957	17	13.46	1,451	3	0.26	14	1	11.56	595	40
	広葉樹計	5,041.29	323,503	770	3,422.39	212,692	428	1,074.14	71,540	355	868.22	54,275	373
立木地計	7,636.82	942,450	8,655	5,096.12	625,084	6,050	2,182.87	313,447	4,658	2,838.79	571,473	7,012	
竹林	99.85			46.75			24.67			45.44			
伐跡	6.21			10.18			7.31			16.72			
未立木地	187.46			36.22			43.82			119.67			
更新困難地	0.18			9.03						0.18			
合計	7,930.52	942,450	8,655	5,198.30	625,084	6,050	2,258.67	313,447	4,658	3,020.80	571,473	7,012	

単位 面積:ha 材積:m³

市町村		西 栗 倉 村			美作県民局(勝英地域) 計			美 作 県 民 局 計		
区 分		面 積	材 積	成 長 量	面 積	材 積	成 長 量	面 積	材 積	成 長 量
人 工 林	スギ	2,145.62	831,376	5,641	5,752.74	2,196,315	15,069	26,095.54	10,247,857	75,289
	ヒノキ	2,265.98	665,495	7,004	15,561.55	3,867,915	53,915	77,436.65	19,722,062	248,892
	マツ	37.48	11,268	84	192.29	49,764	371	1,672.42	466,891	3,988
	他 針	4.73	91	5	4.89	113	6	8.65	804	17
	人 針 計	4,453.81	1,508,230	12,734	21,511.47	6,114,107	69,361	105,213.26	30,437,613	328,186
	その他広	39.68	1,912	108	375.58	15,236	693	1,616.25	67,461	3,224
	クヌギ	7.17	564	23	79.87	5,443	246	300.57	20,961	867
	人 広 計	46.85	2,476	131	455.45	20,679	938	1,916.82	88,421	4,091
	人工林計	4,500.66	1,510,706	12,865	21,966.92	6,134,786	70,299	107,130.08	30,526,035	332,277
天 然 林	スギ	27.63	12,205	41	28.58	12,585	45	162.07	63,419	211
	ヒノキ							0.58	170	0
	マツ	9.80	2,872	11	368.40	100,385	482	2,151.95	607,177	3,088
	他 針	0.89	290	3	9.36	2,597	16	44.45	12,328	78
	天 針 計	38.32	15,368	55	406.34	115,567	544	2,359.05	683,095	3,378
	その他広	722.40	62,204	71	18,605.88	1,290,372	3,042	73,555.23	5,486,751	15,554
	クヌギ				159.09	16,933	31	1,934.81	214,074	464
	天 広 計	722.40	62,204	71	18,764.97	1,307,305	3,073	75,490.04	5,700,824	16,018
天然林計	760.72	77,572	127	19,171.31	1,422,872	3,618	77,849.09	6,383,919	19,396	
計	スギ	2,173.25	843,581	5,682	5,781.32	2,208,900	15,114	26,257.61	10,311,276	75,501
	ヒノキ	2,265.98	665,495	7,004	15,561.55	3,867,915	53,915	77,437.23	19,722,232	248,892
	マツ	47.28	14,140	95	560.69	150,148	853	3,824.37	1,074,068	7,076
	他 針	5.62	381	8	14.25	2,710	23	53.10	13,132	95
	針葉樹計	4,492.13	1,523,598	12,790	21,917.81	6,229,674	69,905	107,572.31	31,120,708	331,564
	その他広	762.08	64,116	180	18,981.46	1,305,608	3,735	75,171.48	5,554,211	18,778
	クヌギ	7.17	564	23	238.96	22,376	277	2,235.38	235,034	1,331
	広葉樹計	769.25	64,680	203	19,220.42	1,327,983	4,012	77,406.86	5,789,245	20,109
立木地計	5,261.38	1,588,278	12,992	41,138.23	7,557,657	73,917	184,979.17	36,909,954	351,673	
竹 林	9.69			413.14			1,900.79			
伐 跡	68.61			188.31			886.81			
未立木地	26.40			647.40			2,928.90			
更新困難地	2.34			16.15			125.07			
合 計	5,368.42	1,588,278	12,992	42,403.23	7,557,657	73,917	190,820.74	36,909,954	351,673	

単位 面積:ha 材積:m³

市町村		高梁川下流森林計画区			旭川森林計画区			吉井川森林計画区			県計		
区分		面積	材積	成長量	面積	材積	成長量	面積	材積	成長量	面積	材積	成長量
人工林	スギ	10,368.54	3,910,093	36,620	9,442.26	3,857,874	28,225	17,396.32	6,650,662	49,278	37,207.12	14,418,630	114,123
	ヒノキ	34,192.99	8,748,995	143,078	36,455.77	9,168,856	118,794	54,020.79	13,645,945	192,827	124,669.55	31,563,795	454,698
	マツ	960.72	297,845	2,970	984.16	245,747	2,594	1,165.73	303,581	2,784	3,110.61	847,173	8,348
	他針	7.76	1,662	17	9.34	1,799	40	21.74	3,091	70	38.84	6,553	126
	人針計	45,530.01	12,958,595	182,684	46,891.53	13,274,276	149,652	72,604.58	20,603,280	244,959	165,026.12	46,836,151	577,296
	その他広	660.17	36,580	942	897.14	42,520	1,261	1,551.13	64,987	2,921	3,108.44	144,087	5,123
	クヌギ	102.09	8,213	153	170.56	12,004	425	153.14	10,074	478	425.79	30,291	1,056
	人広計	762.26	44,793	1,095	1,067.70	54,524	1,685	1,704.27	75,061	3,398	3,534.23	174,378	6,179
	人工林計	46,292.27	13,003,388	183,780	47,959.23	13,328,801	151,337	74,308.85	20,678,341	248,358	168,560.35	47,010,529	583,475
天然林	スギ	1.00	390	2	86.08	32,232	108	77.22	31,466	108	164.30	64,089	218
	ヒノキ				0.58	170	0				0.58	170	0
	マツ	9,485.44	2,786,216	14,869	7,769.28	1,640,271	19,886	10,853.58	1,442,008	38,665	28,108.30	5,868,494	73,420
	他針	1,134.64	264,146	891	158.16	32,836	630	449.86	79,848	2,567	1,742.66	376,829	4,088
	天針計	10,621.08	3,050,752	15,762	8,014.10	1,705,509	20,624	11,380.66	1,553,322	41,341	30,015.84	6,309,583	77,727
	その他広	91,005.84	6,970,616	14,182	63,953.11	4,748,982	18,317	75,474.59	5,247,875	24,439	230,433.54	16,967,472	56,938
	クヌギ	1,038.25	112,956	208	1,784.10	186,969	428	873.92	83,046	146	3,696.27	382,971	782
	天広計	92,044.09	7,083,571	14,390	65,737.21	4,935,951	18,745	76,348.51	5,330,921	24,585	234,129.81	17,350,443	57,720
天然林計	102,665.17	10,134,323	30,152	73,751.31	6,641,460	39,369	87,729.17	6,884,243	65,925	264,145.65	23,660,026	135,447	
計	スギ	10,369.54	3,910,484	36,622	9,528.34	3,890,107	28,332	17,473.54	6,682,129	49,386	37,371.42	14,482,719	114,341
	ヒノキ	34,192.99	8,748,995	143,078	36,456.35	9,169,026	118,794	54,020.79	13,645,945	192,827	124,670.13	31,563,965	454,699
	マツ	10,446.16	3,084,061	17,839	8,753.44	1,886,018	22,480	12,019.31	1,745,589	41,449	31,218.91	6,715,668	81,768
	他針	1,142.40	265,808	907	167.50	34,635	670	471.60	82,939	2,637	1,781.50	383,382	4,214
	針葉樹計	56,151.09	16,009,347	198,446	54,905.63	14,979,785	170,276	83,985.24	22,156,602	286,300	195,041.96	53,145,734	655,022
	その他広	91,666.01	7,007,195	15,124	64,850.25	4,791,502	19,578	77,025.72	5,312,862	27,360	233,541.98	17,111,559	62,062
	クヌギ	1,140.34	121,169	361	1,954.66	198,973	853	1,027.06	93,120	623	4,122.06	413,262	1,837
	広葉樹計	92,806.35	7,128,364	15,485	66,804.91	4,990,475	20,431	78,052.78	5,405,982	27,983	237,664.04	17,524,821	63,899
立木地計	148,957.44	23,137,711	213,931	121,710.54	19,970,260	190,707	162,038.02	27,562,583	314,283	432,706.00	70,670,555	718,921	
竹林	1,946.77			1,752.66			2,103.57			5,803.00			
伐跡	789.91			349.71			666.11			1,805.73			
未立木地	1,879.97			1,750.44			2,433.40			6,063.81			
更新困難地	49.93			104.01			112.99			266.93			
合計	153,624.02	23,137,711	213,931	125,667.36	19,970,260	190,707	167,354.09	27,562,583	314,283	446,645.47	70,670,555	718,921	



岡山県マスコット ももっち・うらっち