

岡山県環境白書

The Environment of Okayama

令和3年版

2021





はじめに

岡山県知事 伊原 木 隆太

近年、気候変動問題や生物多様性の保全、海洋プラスチック問題など、環境面に対する国際的な関心が高まっています。とりわけ、気候変動問題については、温室効果ガス排出削減のための国際的枠組みである「パリ協定」の運用が令和2(2020)年から本格的に始まり、令和3(2021)年11月には、国連気候変動枠組条約第26回締約国会議(COP26)で議論が展開されるなど、世界的に注目を集めています。

一方で、新型コロナウイルス感染症の感染拡大は、私たちのライフスタイルや社会経済活動に大きな影響を与え、コロナ禍からの復興に当たっては、経済対策と環境問題に同時に取り組む「グリーンリカバリー」が世界各国で進められています。

こうした中、国は令和3(2021)年10月に地球温暖化対策計画を改訂し、「2050年カーボンニュートラル」や「2030年度温室効果ガス46%削減目標」などの実現に向けた方向性を示したほか、プラスチックの再資源化や食品ロス削減に関する法令の整備を行うなど、大量生産・大量消費型の社会経済活動から、持続可能な形で資源を利用する「循環経済」への移行を加速化する動きを強めています。

このような国内外の動きや環境に関する広範な課題に対応し、環境保全に関する総合的・長期的な施策の推進を図るため、県では令和3(2021)年2月に「岡山県環境基本計画(エコビジョン2040)」を策定したところであり、気候変動問題に対しては、「2050年カーボンニュートラル」の実現に向け、県の地球温暖化防止行動計画の見直しを行うこととしています。

今後、環境問題に対する取組を進めていく上で、県民や事業者、関係団体など、あらゆる方々の積極的な関わりと連携・協力が重要となります。最近では、県・市町村・経済団体による「おかやま海ごみクリーンアップ宣言」や、農業関係者と連携して微少粒子状物質(PM2.5)対策に取り組む「晴れの国ブルースカイ事業」など、多様なステークホルダーが一体となった取組も推進しており、今後もこうした輪を広げ、経済の成長・発展と環境保全の両立を図りながら、「より良い環境に恵まれた持続可能な社会」の実現を目指してまいります。

この岡山県環境白書は、令和2年度における本県を取り巻く環境の現状や県の講じた施策および事業の進捗状況などを中心に取りまとめ、県民の皆さまにお知らせするものです。

本書が、県民の皆さま一人ひとりの環境への理解を深め、取組を進めていただくための一助となることを期待します。

令和3年(2021年)12月

注記

- 1 本白書に掲載した資料、数値等は、原則として令和2(2020)年度末現在のものである。
- 2 本文中(※)を付した語は、巻末の「環境用語の解説」に掲載している。
- 3 本白書は、岡山県環境文化部環境企画課ホームページ上で公開している。
(<http://www.pref.okayama.jp/soshiki/238/>)

目 次

第1章 総合的環境保全

- 1 基本的な方針
 - (1)岡山県環境基本条例の概要 …… 1
 - (2)新岡山県環境基本計画
(エコビジョン2020) …… 2
 - (3)岡山県環境基本計画
(エコビジョン2040) …… 4
 - (4)地球温暖化防止行動計画(事務事業編) 4
 - (5)環境マネジメントシステム …… 4
- 2 公害防止対策
 - (1)公害防止計画 …… 6
 - (2)公害防止協定 …… 7
 - (3)公害苦情処理 …… 8
 - (4)公害防止管理者等 …… 9
- 3 環境保全の推進体制等
 - (1)環境保全行政組織(令和2(2020)年度) …… 10
 - (2)環境審議会 …… 11
 - (3)自然環境保全審議会 …… 12
 - (4)岡山県環境保健センター …… 13
 - (5)岡山県環境保全・
循環型社会形成推進基金 …… 13

第2章 地域から取り組む地球環境の保全

- 1 地球温暖化対策
 - (1)地球温暖化の進行と対策 …… 14
 - (2)省エネルギーの推進 …… 15
 - (3)新エネルギーの導入促進 …… 18
 - (4)フロン類対策 …… 19
 - (5)吸収源対策 …… 19
- 2 酸性雨対策 …… 20

第3章 循環型社会の形成

- 1 3Rの推進
 - (1)循環型社会形成推進条例の施行 …… 21
 - (2)おかやま・もったいない運動の推進 …… 21
 - (3)岡山エコタウンの推進 …… 22

- 2 一般廃棄物の状況と対策
 - (1)一般廃棄物の状況 …… 22
 - (2)一般廃棄物の適正処理対策 …… 26
 - (3)一般廃棄物の3R …… 28
- 3 産業廃棄物の状況と対策
 - (1)産業廃棄物の状況 …… 29
 - (2)産業廃棄物の適正処理対策 …… 31
 - (3)産業廃棄物の3R …… 33
 - (4)ポリ塩化ビフェニル廃棄物処理の推進 …… 34
 - (5)農業用使用済みプラスチックの適正処理の推進 …… 35

第4章 安全な生活環境の確保

- 1 大気環境の保全
 - (1)大気環境の状況 …… 36
 - (2)環境大気の常時監視結果 …… 36
 - (3)低公害車の導入促進 …… 41
 - (4)大気汚染の防止 …… 41
 - (5)悪臭被害の防止 …… 48
- 2 水環境の保全
 - (1)水環境の状況 …… 49
 - (2)環境水質の監視 …… 51
 - (3)河川等の水環境の保全 …… 52
 - (4)湖沼の水質保全 …… 55
 - (5)瀬戸内海の保全と再生 …… 56
- 3 騒音・振動の防止
 - (1)現状 …… 58
 - (2)道路交通騒音・振動、航空機騒音、
新幹線鉄道騒音・振動対策 …… 59
 - (3)騒音・振動の規制 …… 59
- 4 土壌・地下水汚染対策
 - (1)地下水汚染の状況 …… 60
 - (2)工場・事業場対策の推進 …… 60
- 5 有害化学物質対策
 - (1)有害化学物質による環境汚染の防止 …… 61
 - (2)アスベスト対策の推進 …… 65

6 環境放射線の監視	(1)新エネルギーの推進	85
(1)環境放射線の監視	(2)環境等関連分野の研究開発支援	85
(2)原子力の広報・調査等	(3)リサイクルビジネスの育成	85
	(4)環境と好循環した農林水産業の振興	86
	(5)グリーン購入等の推進	86
	(6)省エネ住宅・省エネ型機器等の普及拡大	87

第5章 自然と共生した社会の形成

1 豊かな自然環境の保護	2 環境に配慮した事業者の育成拡大	
(1)自然公園等の保護	(1)環境マネジメントシステムの普及拡大	88
(2)自然との調和に配慮した事業活動	(2)CSR(企業の社会的責任)活動の普及	88
2 野生生物の保護	(3)環境保全のための費用負担意識の普及	88
(1)希少野生生物の保護	3 環境影響評価の推進	
(2)野生鳥獣の保護管理	(1)環境影響評価の適正な実施	89
(3)外来生物対策の推進		
3 自然とのふれあいの推進		
(1)自然環境学習等の推進		
(2)自然とのふれあいの場の確保		
4 水とみどりに恵まれた環境の保全とみどりの創出		
(1)水辺環境の保全と創出		
(2)森林の保全		
(3)里地・里山の保全		
(4)身近なみどりの創出		
5 自然との共生おかやま戦略の推進		

第6章 参加と協働による快適な環境の保全

1 協働による環境保全活動の推進	
(1)環境保全団体等との協働	79
(2)県民総参加による取組の推進	79
2 環境学習の充実	
(1)実践につながる環境学習の推進	80
(2)協働の取組等による環境学習の充実	81
(3)学校教育における環境教育の推進	81
3 景観の保全と創造	
(1)県土岡山の景観形成の推進	82
(2)景観行政団体となる市町村の拡大と連携	84
4 快適な生活環境の保全	
(1)落書き防止・消去活動の推進	84
(2)光害に配慮した屋外照明設備の普及啓発	84

第7章 環境と経済が好循環する仕組みづくり

1 グリーン成長の推進	
-------------	--

第1章 総合的環境保全

1 基本的な方針

(1) 岡山県環境基本条例^(※)の概要

国の「環境基本法」^(※)の理念その他の枠組みを踏まえつつ、地域におけるこれからの環境保全に関し基本となる枠組みと方向性を示す「岡山県環境基本条例」を平成8(1996)年10月に制定した。

この条例では、環境の保全及び創造を図る上で、次の3点の基本理念が掲げられている。

- ①健全で恵み豊かな環境の恵沢を享受し、将来の世代へ継承すること

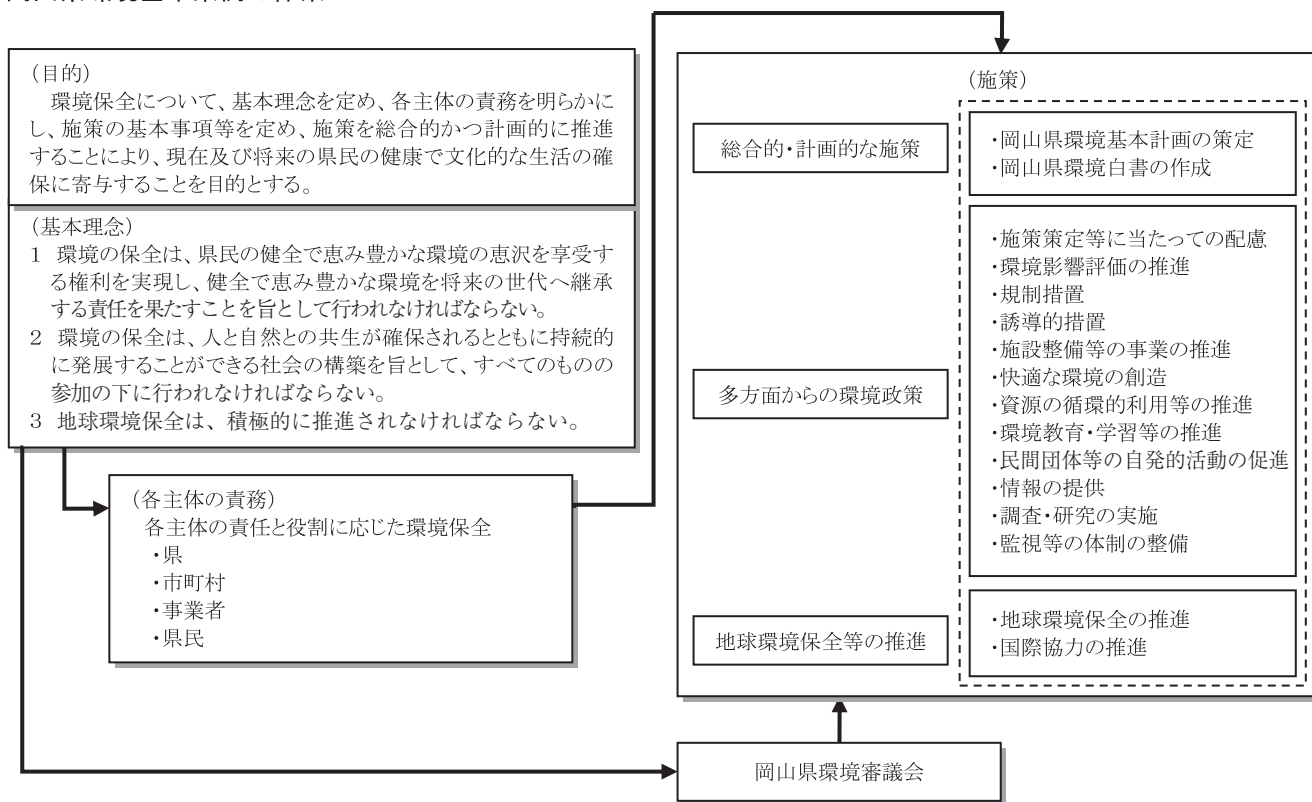
- ②環境への負荷をできる限り低減し、人と自然が共生する持続的発展が可能な社会の構築を、すべてのものの参加の下に行うこと

- ③地球環境保全を積極的に推進すること

こうした基本理念にのっとり、岡山県(以下「県」という。)及び市町村は、環境の保全に関する基本的かつ総合的な施策を策定し、実施するとともに、それぞれが実施する環境の保全に関する施策について、相互に支援又は協力するよう努めることとしている。事業者は、事業活動のすべての段階において環境の保全に配慮することを責務としている。県民についても、日常生活に伴う環境への負荷の低減と環境の保全に努めることを求めている。

(資料編1(1)参照一条文掲載)

岡山県環境基本条例の体系



(2)新岡山県環境基本計画^(※)
(エコビジョン2020)

<計画の目的・考え方>

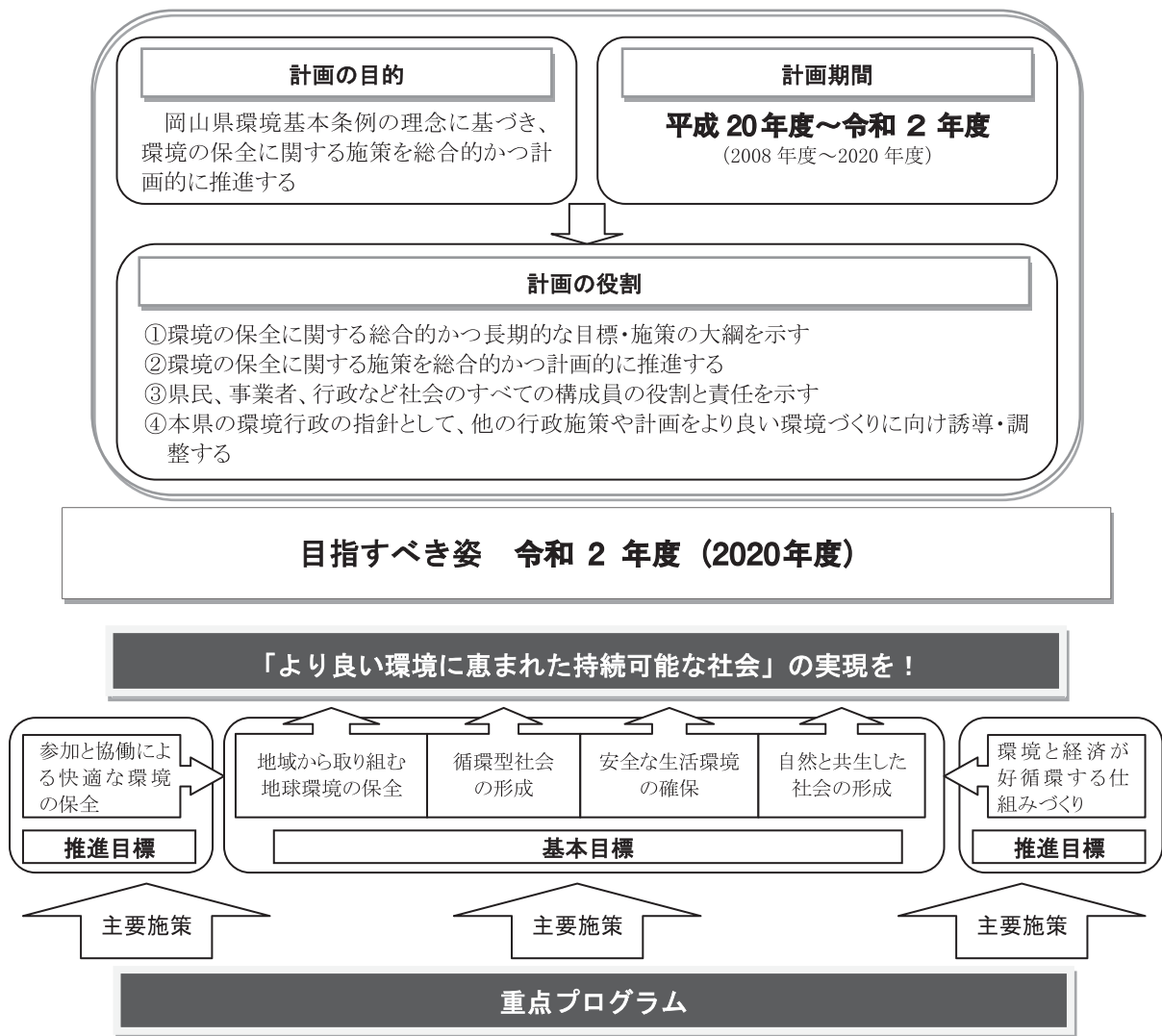
岡山県環境基本条例に基づき策定する、総合的かつ長期的な目標、施策の大綱である「新岡山県環境基本計画」は、同条例の基本理念の実現を図ることを目的としている。

平成10(1998)年3月に「岡山県環境基本計画(エコビジョン2010)」を策定、平成20(2008)年2月には計画を全面的に見直し、「新岡山県環境基本計画(エコビジョン2020)」を策定した。現在の計画である「新岡山県環境基本計画(エコビジョン2020)第2次改訂版」は、温室効果ガスの排出

削減などの地球規模の課題や東日本大震災を教訓とした新たな課題への対応が必要なことなどから、平成29(2017)年2月に改訂した。

同計画は、令和2(2020)年度までを計画期間とし、「より良い環境に恵まれた持続可能な社会」を目指すべき姿として、「地域から取り組む地球環境の保全」「循環型社会の形成」「安全な生活環境の確保」「自然と共生した社会の形成」の4つの基本目標と、「参加と協働による快適な環境の保全」「環境と経済が好循環する仕組みづくり」の2つの推進目標を立て、それぞれに主要施策及び令和2(2020)年度までに重点的に取り組む重点プログラムを設け、環境保全に関する施策の総合的かつ計画的な推進を行うこととしている。

新岡山県環境基本計画(エコビジョン2020)の概要



<推進体制>

県民、事業者、行政が協働して計画を推進するため、県民、NPOなど各種団体、事業者等と意見交換を行う会議を開催するとともに、関係団体(市町村を含む。)、県民、県関係部局などで構成する「プロジェクト推進会議」などにより県民総ぐるみで取組の推進を図ることとしている。また、県庁内に設置した部局横断型組織である「環境基本計画推進連絡会議」等により、計画を総合的かつ計画的に推進するとともに、岡山県環境審議会に設置した「政策部会」により、計画の進捗状況等について必要な指導助言を受けている。

さらに、計画の推進にあたっては、施策の進捗状況や指標の達成状況、環境審議会等からの意見を踏まえ、施策等の見直しをPDCAサイクルにより行い、実効性を確保している。

<プロジェクト推進会議の状況>**①地球温暖化防止プロジェクト推進会議**

(平成10(1998)年10月設置)

【委員構成】 14名

学識経験者、県民団体、事業者団体、行政関係者

【事務局】

岡山県環境文化部環境企画課新エネルギー・温暖化対策室

【推進施策】

地球温暖化対策の推進、岡山県地球温暖化防止行動計画の進捗管理等

【令和2(2020)年度における取組状況】

<開催年月日>

書面開催 令和3(2021)年2月17日～3月5日

<内 容>

地球温暖化対策をめぐる状況と県・団体・事業者の取組について

②岡山県ごみゼロ社会プロジェクト推進会議

(平成12(2000)年4月設置)

【委員構成】 21名

学識経験者、事業者団体、NPO、義務教育関係者、市町村等

【事務局】

岡山県環境文化部循環型社会推進課

【推進施策】

廃棄物の発生抑制、再使用及び再生利用に関する計画の策定及び施策の企画立案等

【令和2(2020)年度における取組状況】

<開催年月日>

・全体会議

令和2(2020)年5月12日(中止、書面開催)

・ワーキング会議

令和3(2021)年2月9日

<内 容>

おかやま・もったいない運動の推進、マイバッグ運動・レジ袋削減事業の実施等

<環境基本計画の実施状況>

計画目標ごとの達成状況等の取りまとめを毎年度行い、県ホームページ及び岡山県環境白書^(*)等で公表している。(資料編1(2)参照)

(3)岡山県環境基本計画(エコビジョン2040)

新岡山県環境基本計画(エコビジョン2020)の期間が令和2(2020)年度をもって満了となることから、令和3(2021)年度2月に新たに岡山県環境基本計画(エコビジョン2040)を策定した。

本計画は気候変動や海ごみによる海洋汚染などの世界情勢、少子化・高齢化の進行などの社会情勢、さらには新岡山県環境基本計画(エコビジョン2020)に基づく県内の現状と課題を踏まえ、長期的な視点として「より良い環境に恵まれた持続可能な社会～山から海まで 豊かな岡山を 次世代へ～」を20年後の本県の目指す姿とし、この長

期的な視点の実現に向け、令和3年(2021)年度から令和6(2024)年度までに実施する短期的な取組を設定している。

具体的な取組として「気候変動対策(緩和・適応)の推進」「循環型社会の形成」「安全・安心な生活環境の保全と創出」「自然と共生した社会の形成」の4つの基本目標と、「環境の未来を支える担い手づくり」「環境の未来を創る経済振興」の2つの横断的な視点から構成され、それぞれ「重点プログラム」と努力目標としての「指標」を位置づけている。

岡山県環境基本計画(エコビジョン2040)の概要

策定の趣旨

岡山県環境基本条例に基づき、環境の保全に関する施策を総合的かつ計画的に推進する


計画期間

長期的な視点:令和22(2040)年頃

※将来を展望した目標年次(計画の目指す姿を実現しようとする年次)

短期的な取組:令和3(2021)年度～令和6(2024)年度

※目指す姿の実現に向け、具体的な取組を進める期間



目指す姿

より良い環境に恵まれた持続可能な社会 ～山から海まで 豊かな岡山を 次世代へ～

計画の構成

- 第1章 基本的事項 …計画の目的と位置づけ、計画の期間、計画の構成
- 第2章 環境を取り巻く情勢と課題 …世界、国内、県内の情勢(現状)と課題
- 第3章 目指す姿 …目指す将来の姿、目指す姿の具体的なイメージ
- 第4章 具体的な取組 …目指す姿を実現するための具体的な取組

基本目標※1	I	気候変動対策(緩和・適応)の推進
	II	循環型社会の形成
	III	安全・安心な生活環境の保全と創出
	IV	自然と共生した社会の形成
横断的な視点※2	I	環境の未来を支える担い手づくり
	II	環境の未来を創る経済振興

「基本目標」及び「横断的な視点」には、それぞれに沿って重点的に進める取組として「重点プログラム」を掲げ、努力目標としての「指標」を位置づけている

※1 目指す姿の実現に向けた施策の柱
 ※2 基本目標を進める上での土台

第5章 計画の進め方

…推進体制、取組の内容に応じた実施方法等の工夫

(4)地球温暖化防止行動計画(事務事業編)

県は、環境保全施策を実施する行政機関としての役割を持つ一方で、事業者・消費者としての経済活動も行っており、組織の規模も大きいことから、オフィスワークを中心とした活動が環境に及ぼす影響は大きなものとなっている。

このため、平成10(1998)年11月に県の率先行動として「グリーンオフィス推進プログラム(通称:GOP)」を策定し、県のすべての組織で事務事業に係る省資源・省エネルギー、グリーン購入、廃棄物の減量などを進めてきた。

平成13(2001)年3月には、地球温暖化対策の推進に関する法律に基づく地方公共団体の温室効果ガスの排出抑制等のための計画として位置付け、GOP第2期計画(目標:平成17(2005)年度)、GOP第3期計画(目標:平成22(2010)年度)を実施した。また、GOP第4期計画(目標:平成28(2016)年度)では、温室効果ガスの排出量が基準年度(平成22(2010)年度実績)比で14.8%削減された。

平成29(2017)年3月には、新たな計画として岡山県クール・エコ・オフィス・プラン(地球温暖化防止行動計画(事務事業編))を策定し、令和

4(2022)年度までの目標と方針に沿った取組を進めている。

(5)環境マネジメントシステム^(※)

地球温暖化など複雑多様化する環境問題がクローズアップされる中、企業等において、各種法令で定められている環境の規制基準の遵守にとどまらず、自主的に環境に対して与えている影響を低減させる取組が進められている。

これらの取組を進める体制、手順等を環境マネジメントシステム(EMS)といい、このうち国際標準化機構(ISO)が定めた規格がISO14001^(※)である。

県においては、平成10(1998)年3月に策定した環境基本計画(エコビジョン2010)をベースとして、平成12(2000)年4月から県本庁舎の事務事業を対象としたISO規格による環境マネジメントシステムを導入していた。その成果を踏まえ、より効果的・効率的な仕組みとするため、平成22(2010)年4月から対象を原則、県立学校や警察署などを含めた全ての県組織に拡大した県独自の「岡山県環境マネジメントシステム」の運用を行っている。

岡山県クール・エコ・オフィス・プラン(地球温暖化防止行動計画(事務事業編))の取組状況

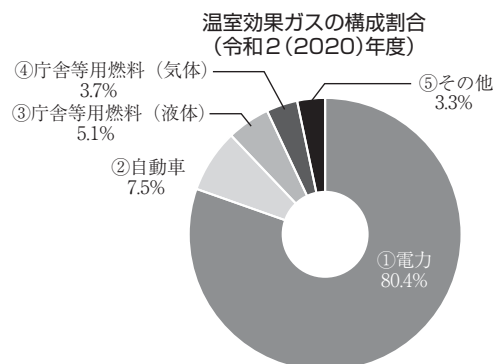
区 分	基準年度 平成27(2015)年度	令和2(2020)年度実績		(参考) 目標年度※2 令和4(2022)年度	
		※1	基準年度比		基準年度比
温室効果ガス排出量 (t-CO2)	78,378	65,812	-16.0%	73,675	-6%
[参考] 指定管理施設を含む※3	110,580	95,369	-13.8%	105,877 103,945	

- ※1 温室効果ガス排出量は、電力などのエネルギー使用量に係数を乗じて試算している。実績値は、国の公表する毎年排出係数による。
- ※2 温室効果ガスの排出量は、令和4(2022)年度において、平成27(2015)年度比で6%以上の削減を目標としている。
- ※3 指定管理施設については、試行的な取り扱いとしている。目標の上段は指定管理施設を除く削減量を反映させた値、下段は指定管理施設を含む合計排出量について6%削減した値。

温室効果ガスの排出要因

排出要因	排出量 (t-CO2)	割合
① 電力	52,934.9	80.4%
② 自動車※4	4,941.4	7.5%
③ 庁舎等用燃料(液体)	3,330.4	5.1%
④ 庁舎等用燃料(気体)	2,445.3	3.7%
⑤ その他※5	2,160.3	3.3%
計	65,812.3	100.0%

- ※4 「自動車」には、排気ガス、カーエアコンからの漏出を含む。
- ※5 「その他」は、家畜のふん尿、肥料の使用等によるもの。



2 公害^(※)防止対策

公害の発生を防止するため、「大気汚染防止法」「水質汚濁防止法」「岡山県環境への負荷の低減に関する条例^(※)(以下「環境負荷低減条例」という。)」などに基づく規制、公害防止管理者の届出指導、県南主要企業との公害防止協定の締結など、各種の公害防止施策を実施している。また、公害防止計画^(※)の策定、工場立地時における公害防止対策や緑地保全等の指導など、関連する諸施策を推進してきた。

今後とも、法令等の規制基準の遵守、徹底を図り未然に環境汚染の防止に努めるとともに、一般環境の監視を行う。また、公害苦情については、市町村と連携して迅速な対応を行い、解決を図っている。

(1)公害防止計画

<公害防止計画の推進>

①岡山・倉敷地域公害防止計画

平成23(2011)年度から令和2(2020)年度までを計画期間とする第6次「岡山・倉敷地域公害防止計画」に基づく諸施策を推進した。

本計画は、昭和46(1971)年度以来の倉敷市を対象とした「水島地域公害防止計画」と、昭和50(1975)年度以来の岡山市などを対象とした「岡山地域公害防止計画」を昭和63(1988)年度に統合したもので、岡山市、倉敷市、玉野市及び早鳥町の3市1町が対象地域となっていた。

②備後地域公害防止計画

平成23(2011)年度から令和2(2020)年度までを計画期間とする第8次「備後地域公害防止計画」に基づく諸施策を推進した。

本計画では、昭和49(1974)年度に第1次計画が策定され、第8次計画では、笠岡市及び福山市(広島県)の2市が対象地域となっていた。

<公害防止計画の進行管理>

それぞれの地域における公害防止対策事業の進捗状況調査を実施し、公害防止計画の進行管理を行った。
(資料編1(3)参照)

(2)公害防止協定

<公害防止協定の締結>

県では、環境関係法令の規制を補完し、また、地域における公害防止対策を推進するため、企業と市町村との公害防止協定(環境保全協定)の締結を推進している。

協定の締結に当たっては、原則として、市町村と企業が当事者になることとしているが、影響が広域に及ぶと判断される大規模発生源を持つ企業又は電気事業法等の規制を受け知事の権限が及ばない企業のうち、必要と認めるものは、県も当事者に加わっている。

県が当事者となっているのは、倉敷市水島地域等の8企業(一部グループ工場を含む。)との協定で、この協定に基づき新增設計画の事前協議を受け、環境保全等について審査・指導を行っている。

公害防止協定に基づく協議件数の推移(過去10年)

年度	H23	H24	H25	H26	H27	H28	H29	H30	R元	R2 (2020)
件数	20	19	41	33	31	27	32	22	17	14

(3)公害苦情処理

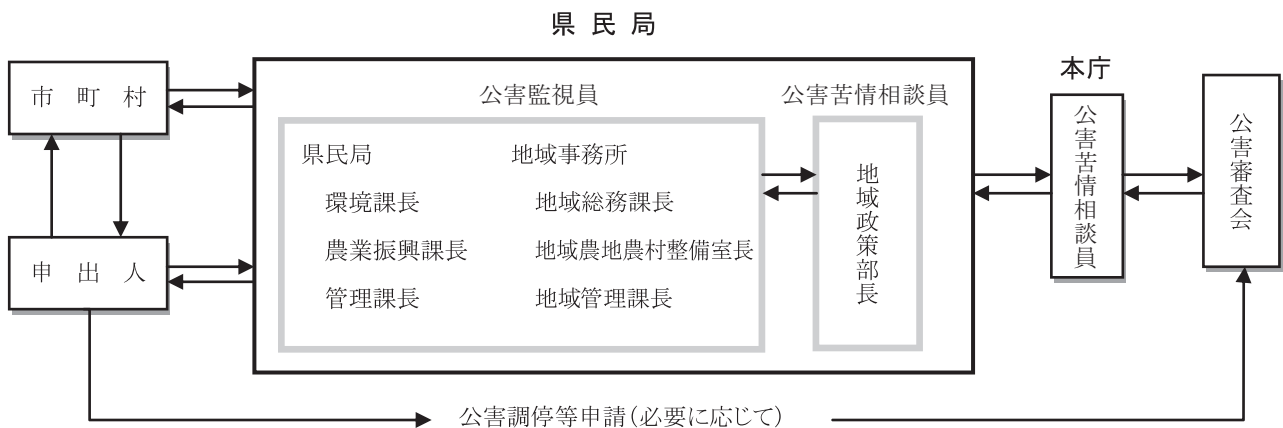
<公害苦情の処理体制>

公害苦情については、市町村が第1次苦情処理機関となるが、2つ以上の市町村にまたがる場合などは、県が調整することとしている。

苦情処理に当たっては、市町村等の関係機関と連携して処理を行うとともに、県に公害苦情相談員、公害監視員を設置し、適切な対応をしている。公害苦情相談員は、各部局に関する問題や難処

理事案について、調整し、解決を図るために、本庁関係課及び各県民局に配置している（令和2(2020)年度末現在10人）。公害監視員については、公害苦情相談員と協力して、県下各地で発生する公害を速やかに把握し、その対策を迅速かつ適正に推進するために、各県民局、地域事務所に配置している（令和2(2020)年度末現在26人）。

また、専門的調査・分析については、必要に応じ岡山県環境保健センター等で実施している。



<公害苦情件数>

公害苦情の件数は、昭和50(1975)年をピークに減少傾向を示し、昭和59(1984)年頃から多少の増減はあるもののほぼ横ばいとなっていた。平成8(1996)年度から増加傾向に転じ、その後、平成16(2004)年度からはほぼ横ばいであったが、平成28(2016)年度から減少傾向にある。

なお、全国の公害苦情件数も県とほぼ同様の傾向を示している。

<公害審査会>

公害に関する紛争を解決するため、県では「公害紛争処理法」に基づき、「岡山県公害紛争処理条例」を昭和45(1970)年11月から施行しており、公害に係る紛争について、あっせん、調停及び仲裁を行う「岡山県公害審査会」を設けている。

近年の公害苦情受付件数の推移（過去10年）

種類 年度	大気 汚染	水質 汚濁	土壌 汚染	騒音	振動	地盤 沈下	悪臭	その他	計
H23	219	196	3	184	41	1	164	295	1,103
H24	232	178	2	186	30	1	122	287	1,038
H25	205	184	5	204	34	0	109	304	1,045
H26	187	174	2	205	26	1	120	318	1,033
H27	250	175	1	193	19	0	109	321	1,068
H28	189	178	2	177	25	0	121	238	930
H29	168	163	1	174	27	0	110	223	866
H30	131	128	2	160	27	0	88	209	745
R元	145	134	0	157	42	0	73	251	802
R2 (2020)	152	123	1	159	37	0	101	227	800

近年の公害調停申請件数の推移（過去10年）

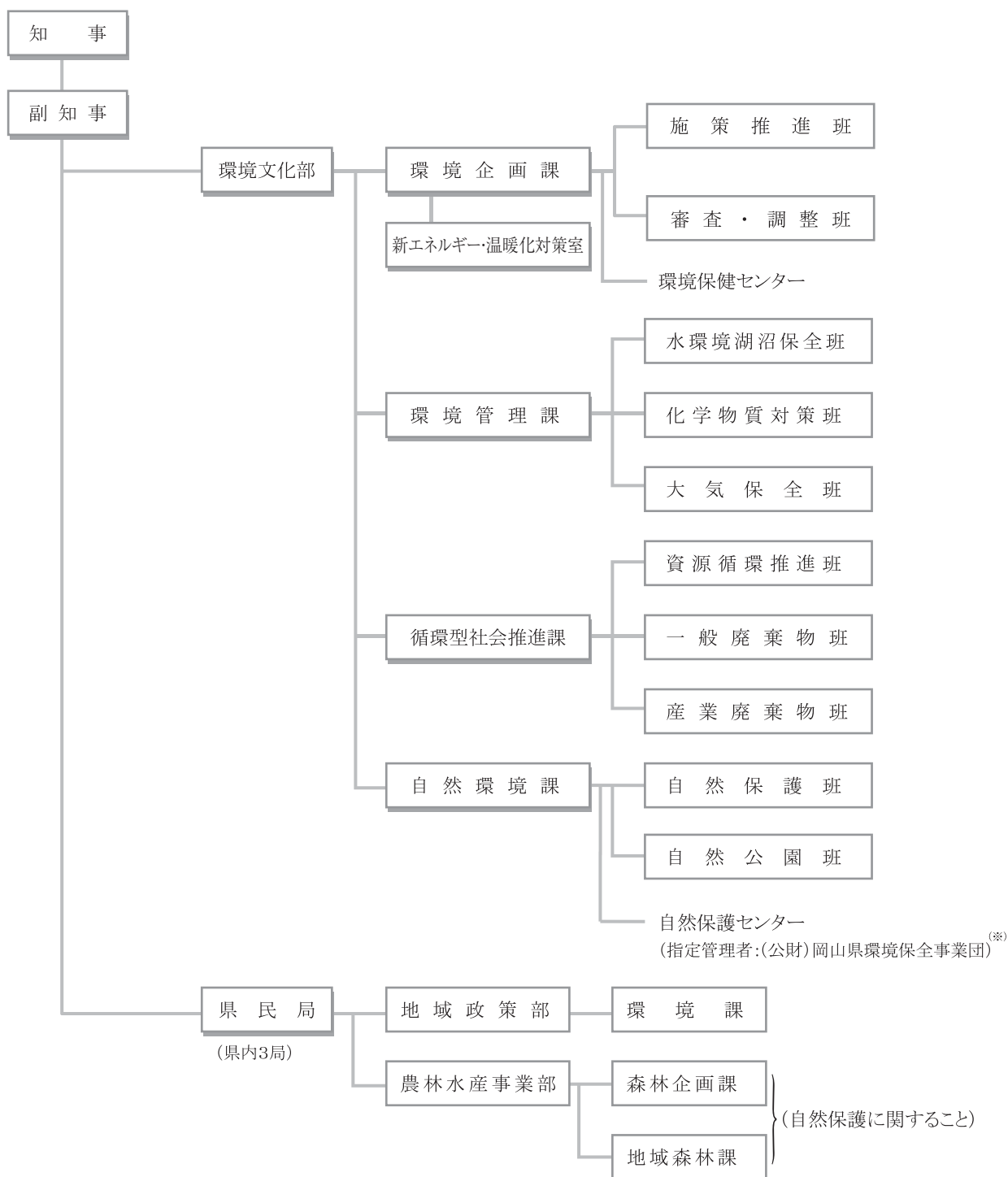
年度	H23	H24	H25	H26	H27	H28	H29	H30	R元	R2 (2020)
件数	0	0	0	1	0	1	0	0	0	0

(4)公害防止管理者^(※)等

昭和46(1971)年に制定された「特定工場における公害防止組織の整備に関する法律」は、産業公害の発生源となる工場内に公害防止組織を整備し、公害防止に万全を期すことを目的としている。製造業、電気供給業、ガス供給業又は熱供給業に属し、特定のばい煙発生施設、汚水等排出施設、騒音・振動発生施設等を設置している工場が、この法律の適用を受けることになる。これらの工場を設置している事業者は、その施設の種類等に応じて、公害防止統括者、公害防止主任管理者、公害防止管理者を選任し、知事又は市町村長に届け出ることとなっている。

3 環境保全の推進体制等

(1) 環境保全行政組織(令和2(2020)年度)



(2)環境審議会

「環境基本法」の規定に基づき、環境の保全に関し基本的な事項について調査審議するために設置された合議制の機関である。学識経験のある者及

び関係行政機関の職員で構成されている。政策部会、景観部会、水質部会、大気部会、廃棄物対策部会の5部会が置かれており、必要に応じ専門の事項を調査審議している。(資料編1(4)参照)

岡山県環境審議会委員名簿

(令和3(2021)年3月31日現在)

委員名	所属部会					所属職名
	景観	水質	大気	廃棄物	政策	
嘉数 彰彦	○					岡山県立大学デザイン学部学部長
加藤 せい子	○					千道株式会社代表取締役
澁谷 俊彦	○				○	山陽学園大学地域マネジメント学部地域マネジメント学科教授
嶋 一徹	○					岡山大学大学院環境生命科学研究所教授
住吉 良久	○					岡山県議会議員
永富 真理	○				○	(有)祐之花建築プロデュース代表取締役
ムラカミヨシコ	○					アッパービレッジ(有)代表取締役
岩崎 香子		○				大土法律事務所弁護士
沖 陽子		○			○	岡山県立大学学長
河原 長美		○			○	岡山大学名誉教授
小林 秀司		○				岡山理科大学理学部動物学科教授
小松 満		○				岡山大学大学院環境生命科学研究所准教授
小山 洋子		○				ノートルダム清心女子大学人間生活学部食品栄養学科准教授
有元 佐賀恵			○			岡山大学大学院医歯薬学総合研究科准教授
池本 貞子			○			吉備国際大学通信教育部教授
岩田 徹			○			岡山大学大学院環境生命科学研究所准教授
勝山 博信			○		○	川崎医科大学医学部医学科公衆衛生学教室教授
末石 芳巳			○			岡山大学大学院自然科学研究科教授
高橋 正徳			○		○	元岡山大学大学院社会文化科学研究科准教授
阿部 宏史				○	○	環太平洋大学副学長
伊東 秀之				○		岡山県立大学保健福祉学部栄養学科教授
岡本 輝代志				○	○	岡山商科大学名誉教授
富山 きみ古				○		岡山県商工会女性部連合会副会長
内藤 はま子				○		環境カウンセラー
藤原 園子				○		(公財)水島地域環境再生財団事務局長
藤原 健史				○		岡山大学大学院環境生命科学研究所教授
赤井 藤子					○	おかやまエコマインドネットワーク理事
藤木 茂彦					○	(一社)岡山経済同友会企業経営委員会環境・エネルギー委員
合計 28名	7	6	6	7	10	

(任期)令和2年9月1日～令和4年8月31日

(3)自然環境保全審議会

「自然環境保全法」等の規定に基づき、「岡山県自然環境保全審議会条例」を設け、「岡山県自然環境保全審議会」を設置している。

自然環境保全審議会は、自然環境の保全に関する

重要事項等を調査審議するために設置されているもので、学識経験のある者及び関係行政機関の職員で構成されている。審議会の円滑な運営を図るため、自然保護部会、鳥獣部会、温泉部会の3部会を設置している。

(資料編 9(1)参照)

岡山県自然環境保全審議会委員名簿

【自然保護部会】9名

任期：令和2年8月1日～令和4年7月31日

専門分野	氏名	役職名	備考
環境	おき 陽子	岡山県立大学学長	
昆虫	おくしま 雄一	倉敷市立自然史博物館主幹(学芸員)	
動物	こぼやし 秀司	岡山理科大学理学部動物学科教授	
法律	たかはし 正徳	元岡山大学大学院社会文化科学研究科准教授	
生態	ちば 喬三	中国学園大学・中国短期大学学長	会長
植物	はだ 善夫	岡山理科大学名誉教授	
環境学習	ふくだ 佳代	環境カウンセラー	
生態	みき 直子	岡山大学大学院環境生命科学研究科教授	
環境省	よこた 寿男	環境省中国四国地方環境事務所野生生物課長	

【鳥獣部会】9名

専門分野	氏名	役職名	備考
農林水産	こうち 恵子	JA岡山県女性組織協議会会長	
自然保護	こみやま 節夫	日本鳥類保護連盟岡山県支部支部長	
弁護士	たなか 利佳	弁護士	副会長・部会長
林野庁	つぼき 直文	岡山森林管理署長	
狩猟	なかむら 伸一	(一社)岡山県猟友会会長	
動物	はやし 花奈子	(株)池田動物園(岡山県鳥獣保護センター)	
環境行政	ふくだ 伸子	元岡山県環境文化部長	部会長代理
動物	まるやま 健司	日本野鳥の会岡山県支部支部長	
県議会	やまだ 総一郎	岡山県議会議員	

【温泉部会】6名

専門分野	氏名	役職名	備考
地域振興	あだち 周子	岡山県商工会女性部連合会副会長	
弁護士	こぼやし 裕彦	弁護士	
地質	すずき 茂之	岡山大学名誉教授	
医療	だて 元英	(一社)岡山県薬剤師会副会長	
地盤工学	にしがき 誠	岡山大学名誉教授	副会長
公衆衛生	もりなが 裕美子	岡山県立大学保健福祉学部看護学科教授	

(部会ごと五十音順)

(4)岡山県環境保健センター

岡山県環境保健センターは、環境・保健行政の基本を支える総合的な試験研究機関として、環境保全と保健衛生に関する調査研究、試験検査、情報の提供・解析、研修・指導などを行っている。

(5)岡山県環境保全・循環型社会形成推進基金

地域に根ざした環境保全活動を展開し、潤いと安らぎのある快適な環境づくりの推進を目的に設立された岡山県環境保全基金と、産業廃棄物の発生の抑制、減量化、再生利用その他適正な処理の促進を図ることを目的に設立された岡山県循環型社会形成推進基金が統合し、平成23(2011)年4月1日に設立された。

基金の用途としては、環境保全普及啓発事業などのソフト事業や産業廃棄物の適正な処理を図るための産業活動の支援などの財源として活用されている。

岡山県環境保全・循環型社会形成推進基金残高の状況
令和2(2020)年度末残高 1,455,013千円

第2章 地域から取り組む地球環境の保全

1 地球温暖化対策

(1) 地球温暖化^(※)の進行と対策

<二酸化炭素^(※)の排出状況>

大気中に微量に含まれる二酸化炭素、メタン、一酸化二窒素などは、太陽から地球に降り注ぐ光(放射エネルギー)を素通しさせるが、暖まった地球から放射される熱(赤外線エネルギー)は吸収する性質を持っている。このように、地球を暖める性質を持つ気体を「温室効果ガス^(※)」と呼ぶ。温室効果ガスのうち、二酸化炭素は、主に化石燃料(石油、石炭等)の使用に伴って排出される。人間の活動が活発になるに従ってエネルギーの消費量は増大し、二酸化炭素排出量も増加を続けている。この結果、産業革命前は約280ppm^(※)だったと考えられている大気中の二酸化炭素濃度は、令和元(2019)年には410.5ppmとなっている。

平成30(2018)年における世界全体のエネルギー起源二酸化炭素排出量は、約335億トンである。このうち、日本は中国、アメリカ、インド、ロシアに次いで第5位となる3.2%を排出しており、この5か国だけで世界全体の半分以上を占める。

令和元年度(2019年度：環境省調査)の全国の二酸化炭素の排出量を部門別にみると、二酸化炭素の排出量の34.7%を占める産業部門は、平成25(2013)年度比で17.0%の減少、18.6%を占める運輸部門は8.2%の減少、14.4%を占める家庭部門は23.3%の減少、17.4%を占める業務その他部門は18.8%の減少となっている。また、前年度と比べると、産業部門は3.8%の減少、運輸部門は2.1%の減少、家庭部門は4.2%の減少、業務その他部門は3.6%の減少となっている。前年度からの減少理由をみると産業部門は製造業における生産量の減少等により、エネルギー消費量が減少したこと、運輸部門は、特に旅客自動車において燃費の改善等

により輸送量当たりのエネルギー消費量がさらに改善したことや、旅客輸送、貨物輸送ともに輸送量が減少したこと、家庭部門は暖冬だった前年度以上に全国的に冬の気温が高かったこと等により、エネルギー消費量が減少したこと、業務その他部門は電力消費に伴う排出量が減少したこと等が主な要因である。

県の平成29(2017)年度における温室効果ガス排出量は、基準年度である平成25(2013)年度と比べて9.0%の減少となっている。

温室効果ガス排出量の97.1%を占める二酸化炭素の排出量を部門別にみると、全県の60.6%を占める産業部門は、基準年度から10.3%の減少、運輸部門は5.4%の減少、また、家庭部門は15.9%の減少、業務部門は8.3%の減少となっている。

基準年度からの減少理由をみると、産業部門について、電力の排出係数が低下したこと、家庭部門について、世帯数は増加しているものの、1世帯あたりのエネルギー消費量が減少したこと等、業務部門について、延べ床面積は増加しているものの、床面積あたりのエネルギー消費量が減少したこと等、運輸部門は燃費の改善が進み1台あたりの排出量が減少したことが主な要因として考えられる。

また、速報値としてまとめた平成30(2018)年度の排出量は、基準年度と比べて14.2%の減少となっている。

(資料編2(1)参照)

<地球温暖化の影響>

地球温暖化が進むと、海水の膨張や氷河などの融解により海面が上昇したり、気候メカニズムの変化により異常気象が頻発したりするおそれがあり、ひいては農林水産業、健康、自然環境、インフラ・ライフラインなどへの影響が懸念されている。

気候変動に関する政府間パネル(IPCC)^(*)第6次評価報告書第1作業部会報告書によれば、人間の影響が大気、海洋及び陸域を温暖化させてきたことには疑う余地がない。2011～2020年の世界の平均気温は1850～1900年の気温よりも1.09℃高く、少なくとも今世紀半ばまでは上昇を続ける。今世紀末(2081～2100年)には、温室効果ガスの排出が非常に多いシナリオで、平均気温は1850～1900年に比べ3.3℃～5.7℃、平均海面水位は1995～2014年の平均と比べて0.63～1.01m上昇する予測とされている。

＜岡山県地球温暖化防止行動計画^(*)の推進＞

平成14(2002)年3月に策定した岡山県地球温暖化防止行動計画は、地球温暖化対策の推進に関する法律の改正や目標年度(平成22(2010)年度)の到来により、震災に伴う国のエネルギー政策等が見直し中という状況にあったが、県の方向性を示し、温室効果ガスの削減に計画的に取り組むことが重要であるため、有識者等からなる策定協議会での検討を経て、平成23(2011)年10月に新たな計画を策定した(平成29(2017)年3月改定)。この計画に基づき、県民、事業者、行政などが一体となって、低炭素ものづくりの推進や新エネルギーの導入拡大など地球温暖化対策を積極的に進めていくこととしており、市町村をはじめ、県民や企業、各種団体等に対して計画の内容等について周知を図り協力を求めている。

【計画の基本事項】

＜対象物質＞二酸化炭素、メタン、一酸化二窒素、代替フロン等(ハイドロフルオロカーボン、パーフルオロカーボン、六ふっ化硫黄、三ふっ化窒素)

＜基準年度＞2013年

＜目標年度＞2030年

＜温室効果ガス削減目標＞17.7%

＜岡山県地球温暖化防止活動推進センター

・岡山県地球温暖化防止活動推進員＞

平成14(2002)年5月に、(公財)岡山県環境保全

事業団を地球温暖化対策推進法に基づく地球温暖化防止活動推進センターとして指定し、センターは地球温暖化の現状と対策の重要性のPR等の普及啓発や地球温暖化防止活動推進員等の活動の支援等を行っている。

また、平成14(2002)年8月から、地球温暖化防止活動推進員を委嘱し、推進員は地域集会等を利用して、地球温暖化の現状などについての普及啓発、情報提供を行い、また県、市町村、センターが実施する地球温暖化防止施策に協力している。

(2)省エネルギーの推進

＜建築物の省エネルギー化の促進＞

①民間建築物等の省エネルギー化の推進

建築物の新築及び増改築に合わせて、「建築物のエネルギー消費性能の向上に関する法律(建築物省エネ法)」に基づく建築物の省エネ基準への適合性判定、省エネ措置の届出制度や建築士による省エネの説明義務制度の周知を図るとともに、建築士定期講習において、令和3年4月施行の改正建築物省エネ法の内容について周知を行った。

また、温室効果ガスの排出抑制を図るため、県内市町村が、その区域内の住宅に省エネ設備等を導入する個人に対して補助事業を実施する場合に、その経費の一部を支援することで、家庭の省エネルギー化を促進した。

《令和2(2020)年度》

・補助実績 12市町村

②県有施設の省エネルギー化の推進

県有施設においては、温室効果ガスの排出抑制を図るため、高効率タイプの照明灯やLED誘導灯への更新、階段・廊下等への照明センサー設置、設備更新時期に合わせた省エネ設備・機器の導入などにより、省エネルギー化を図った。

また、OA機器の省エネ機能の活用や、冷暖房等の設備・機器を効率的に活用するため、省エネ運転などを行った。

③信号灯器のLED^(※)化

従来の白熱電球を使用した電球式信号灯器と比べて、消費電力が約4分の1となるLED式信号灯器への交換整備を推進し、消費電力の削減を図った。

《令和2(2020)年度末》

・信号灯器のLED化率 72.7%

④壁面緑化等の普及促進

壁面緑化は、都市の緑化とともにヒートアイランド^(※)対策としても有効とされていることから、岡山県地球温暖化防止活動推進センター等と連携し、ゴーヤやアサガオの植栽等による手軽な壁面緑化(緑のカーテン)を推進した。

また、クールビズ県民運動において、夏の軽装に併せて、すだれや緑のカーテンによる取組を呼びかけたほか、県民局等の県施設において緑のカーテンを設置した。

<産業・事業活動における省エネルギーと

温室効果ガス排出抑制の推進>

①温室効果ガス排出量算定・報告・公表制度による排出抑制

事業活動に伴う温室効果ガス排出量削減の自主的な取組を推進するため、県内において一定量以上の温室効果ガスを排出する事業者が、自ら排出量を算定し、排出削減計画の作成、実施状況を県に報告する温室効果ガス排出量算定・報告・公表制度を、平成22(2010)年度から運用している。

令和2(2020)年度には、324の事業者より報告書の提出を受け、県がその内容を公表するとともに、事業者の省エネの取組をサポートする観点から、製造業者等を対象として、簡易省エネ診断、WEBオンラインセミナーを実施した。

②総合特区^(※)制度を利用した高効率・省資源型コンビナートの実現

平成23(2011)年12月に、県産業の中核である水島コンビナートが、地域活性化総合特区の指定を受けた。水島コンビナート総合特区構想では、高度な企業間連携による高効率・省資源型コンビナートの実現を目指している。

特区制度に基づいた国との規制緩和等の協議の結果、省エネ設備への更新などを支援するエネルギー使用合理化等事業者支援補助金について、一定の条件のもと、補助対象期間の拡大がなされ、水島コンビナートの立地企業もこの補助金を活用し、設備更新を行った。

<省エネ型ライフスタイル・ビジネススタイルの定着>

①アースキーパーメンバーシップ会員の拡大

地球温暖化を防止するためには、一人ひとりが、自動車や家電製品等の購入やその使用に際し、環境に配慮すること(ライフスタイルを省エネルギー型・循環型に転換すること)により、二酸化炭素の排出量を削減することが重要であることから、岡山県地球温暖化防止活動推進センター等と連携し、家庭やオフィス等でできる省エネ型ライフスタイルの推進を図っている。

地球温暖化防止のための様々な環境負荷^(※)低減活動を行う県民・事業者を対象に会員を募集、登録して地球温暖化防止活動の普及を図る「アースキーパーメンバーシップ制度^(※)(平成14(2002)年9月創設)」については、令和2(2020)年度末の会員数が14,167会員(県民版会員13,591、事業所版会員576)となっている。

なお、会員の取組を促すためのウェブコンテンツの充実等を目的に、平成30(2018)年4月より制度及びホームページデザインのリニューアルを行った。

また、令和2(2020)年度は、会員を対象に12月の「地球温暖化防止月間」に「アースキーパーのつどい」を実施した。

②COOL CHOICE（賢い選択）^(※)の推進

「クールビズ^(※)」や「ウォームビズ^(※)」を県民運動として展開し、節電等の呼びかけを行った。

また、COOL CHOICEの推進のため、積極的な取組を宣言する企業・団体を「おかやまCOOL CHOICE！宣言企業・団体」として登録、公表したほか、地球温暖化防止をPRする大学生ボランティア「おかやまCOOL CHOICE！サポーター」の募集・活動支援を行った。

《令和2（2020）年度》

- ・おかやまCOOL CHOICE！宣言企業・団体数 293
- ・おかやまCOOL CHOICE！サポーター数 15

③エコドライブの推進

エコドライブとは環境に配慮した自動車の運転方法のことである。具体的には、穏やかな加速を心掛けたり、アイドリングストップ^(※)を行ったりすることで燃料の節約に努める運転で、地球温暖化に影響を与える二酸化炭素、大気汚染の原因となる窒素酸化物や粒子状物質の排出量を減らすことにつながる。

県では、このエコドライブに積極的に取り組むことを宣言する「エコドライブ宣言者」を県民・事業所から募集し、宣言者を登録した。

《令和2（2020）年度》

- ・エコドライブ宣言者数 2,161名
（累計37,617名）

<低公害車^(※)の導入促進>

運輸部門から排出される温室効果ガスの削減を図るためには、環境性能の高い自動車の普及が不可欠である。県では、特に走行中に二酸化炭素を排出しない電気自動車^(※)について、30台を公用車として導入するなど、率先して利用拡大に取り組んできた。しかしながら、現時点では、まだ価格が割高であることや航続距離がガソリン車に比べて短いことなどの問題があることから、電気自動車、プラグインハイブリッド自動車^(※)及び燃料電池自動車^(※)について事業者を対象にした導入補助や急速充電器の設置補助により普及促進に努

めており、平成29（2017）年度末には4,438台であった県下の電気自動車等普及台数は令和2（2020）年度末には6,319台へと増加している。

<公共交通機関等の利用促進及び自動車の利用抑制>

環境負荷の低減や、通勤ラッシュ時の渋滞緩和に向け、マイカー利用から、鉄道やバス等の公共交通機関の利用を中心とするエコ通勤への転換を図るため、国土交通省岡山国道事務所、岡山市及び倉敷市と共同で、「スマート通勤おかやま」を実施した。

また、県独自の取組として公共交通利用の日である毎月最終金曜日に「岡山県ノーマイカーデー運動」を実施し、自治体職員のマイカー利用自粛を呼びかけることで、自動車の利用抑制に取り組んだ。

<交通円滑化の推進>

①道路整備等の推進

令和2（2020）年度は、主要渋滞箇所において渋滞の緩和を図るため、交差点改良等を実施した。

《令和2（2020）年度》

- ・主要渋滞箇所数 50箇所

②新交通管理システムの整備

交通状況等に対応してより細かな信号制御が可能となる高性能化した信号機への更新等の新交通管理システムを整備することで、交通渋滞の解消等による交通の円滑化を推進し、自動車からの大気汚染物質の排出削減や道路交通騒音の低減を図った。

《令和2（2020）年度》

- ・信号機の高性能化整備数 7基

(3)新エネルギー^(※)の導入促進

<太陽光発電の導入促進>

①太陽光発電の導入促進

太陽光発電は、「晴れの国」と呼ばれる本県にとって極めて有望な再生可能エネルギー^(※)であり、平成24(2012)年7月にスタートした国の固定価格買取制度により、県内への太陽光発電導入に向けた動きが加速した。

一方、その導入にあたっては、安全性確保等について、県民から不安の声が出ているケースもあり、県民の安全・安心な生活にも配慮した導入を進めるため、令和元(2019)年10月に太陽光発電施設の設置禁止区域等を設定した「太陽光発電施設の安全な導入を促進する条例」を施行した。

②野菜・花き栽培など農業分野での新エネルギーの利用拡大

商用電力がない中山間地域などで野菜や花きなどを栽培する場合、かん水及び施肥作業に多くの労力を要することから、省力化のために小規模太陽光発電を利用した自動かん水システムの導入を推進した。

《令和2(2020)年度》

- ・太陽光発電による自動かん水システムを導入した施設数 92箇所(累計)

<小水力発電^(※)の導入促進>

河川や農業用水、排水など多様な水資源を活用した小水力発電の普及に取り組むこととし、令和2(2020)年度は、小水力発電施設の整備に対して支援を行った1地区において、工事が完了し、令和3(2021)年度から運用することとなった。また、市町村の取組を支援する補助制度の周知を図った。

《令和2(2020)年度》

- ・小水力発電設備の導入数 18件(累計)

<バイオマス^(※)のエネルギー利用拡大>

①木質バイオマスのエネルギー利用推進

未利用間代材、製材端材等木質バイオマスを化石燃料に代わるエネルギー源の一つとして位置付け、木質バイオマス発電の燃料としての利用を促進した。

②バイオガス^(※)を活用したエネルギー利用技術の検討

家畜排せつ物を活用したメタン発酵施設の視察の受入、データ等の情報提供を実施し、当施設の有効性や技術の普及を図った。

<新エネルギーの普及啓発等>

①新エネルギーの普及啓発

太陽光発電や小水力発電などについて、新エネルギーの普及拡大を促進するための研修会を開催した。

《令和2(2020)年度》

- ・地域新エネルギー導入推進研修会 4回開催

②県民参加による発電施設設置の普及拡大

県民の寄附や市民ファンド等を活用した市民共同発電所の取組などの県民参加型の発電施設の普及を進めており、県民参加の取組による発電施設はあわせて36施設となっている。

③新エネルギー産業クラスターの形成

今後の成長が見込まれる次世代産業分野のうち、新エネルギーに関連する分野において、企業と大学等との産学連携での技術開発や製品開発への支援を行うとともに、セミナーや研究会を開催し、関係者の交流や情報共有を図った。

《令和2(2020)年度》

- ・次世代産業研究開発プロジェクト創成事業
補助件数 1件(新エネルギー関連)
- ・ニーズ・シーズ発信セミナー等の開催 3回

④地域ぐるみで進めるスマートコミュニティの推進

地域にある自然や資源を有効に活用した新エネルギーの導入等により、創エネや省エネ、蓄エネを進め、エネルギー利用の効率化やエネルギー自給を目指す市町村の取組を支援し、スマートコミュニティの形成を推進している。

令和2(2020)年度は、各市町村に補助制度の周知を図った。

(4)フロン類^(※)対策

＜フロン類の適正管理の推進＞

オゾン層^(※)を破壊する特定フロン^(※)は、モントリオール議定書^(※)に基づき、我が国を含む先進国では平成7(1995)年末までにその製造等が全廃されるとともに、その他のフロン類についても順次規制が課せられているところである。

さらに、地球温暖化防止の観点からは、特定フロンだけでなく代替フロン^(※)も大気への放出を防ぎ、適切な使用・管理を推進する必要がある。

このため、業務用冷凍空調機器については、平成13(2001)年6月に制定された「特定製品に係るフロン類の回収及び破壊の実施の確保等に関する法律(フロン回収・破壊法)」に基づいて、機器廃棄時のフロン類の回収等が義務付けられた。その後、機器の使用時におけるフロン類の漏えい問題が判明するなどして平成25(2013)年には同法が「フロン類の使用の合理化及び管理の適正化に関する法律(フロン排出抑制法)」に改正(平成27(2015)年4月施行)され、フロン類の製造から廃棄までのライフサイクル全体にわたる包括的な対策がとられるよう、管理者(機器ユーザー)による冷媒管理や第一種フロン類充填回収業者によるフロン類の充填基準の遵守などが導入され、さらなるフロン類の適正管理の推進が図られている。

なお、家庭用の冷蔵庫及びエアコンについては、「特定家庭用機器再商品化法(家電リサイクル法)」に基づき、平成13(2001)年度から回収が開始された。また、平成17(2005)年1月から全面施行され

た「使用済自動車の再資源化等に関する法律(自動車リサイクル法)」に基づきフロン類の回収等が行われている。

県では、フロン回収・破壊法の改正に伴い登録充填回収業者や管理者(機器ユーザー)への立入検査の実施やパンフレットの配布等によりフロン類の適正管理の重要性や改正法の内容の周知に努めている。

フロン排出抑制法に基づき、フロン類の充填・回収等を行う事業者は、同法に基づき知事の登録を受けなければならないこととされている。

第一種フロン類充填回収業者数(令和2(2020)年度)

区 分		登 録 事業者	登 録 事業所
業務用冷凍空調 機器関係	第一種フロン類 充填回収業者	790	889

フロン類の充填量(令和2(2020)年度)

種 類	業務用冷凍空調機器関係			
	設 置		設 置 以 外	
	充填台数 (台)	充填量 (t)	充填台数 (台)	充填量 (t)
CFC ^(※)	5	0.0	43	0.1
HCFC ^(※)	19	0.2	1,020	0.0
HFC ^(※)	3,185	22.0	4,378	26.9

フロン類の回収量(令和2(2020)年度)

種 類	業務用冷凍空調機器関係			
	整 備		廃 棄 等	
	回収台数 (台)	回収量 (t)	回収台数 (台)	回収量 (t)
CFC ^(※)	46	0.0	531	0.7
HCFC ^(※)	409	1.7	7,137	35.9
HFC ^(※)	2,751	10.8	10,994	25.5

(5)吸収源対策

二酸化炭素の吸収源となる適正に管理された森林を確保するため、間伐等の森林整備や保安林等の保全・管理を行うとともに、森林整備による二酸化炭素吸収量の独自認証制度を活用した企業との協働の森づくりを推進している。

2 酸性雨対策

<酸性雨^(※)について>

酸性雨とは、化石燃料等の燃焼に伴って環境大気中に放出される硫黄酸化物や窒素酸化物などを起源とする酸性物質が雨などに溶け込み、通常より強い酸性を示したり、乾いた粒子状物質として降下したりする現象をいう。

酸性の強さを示す尺度には、pH（水素イオン濃度）が用いられ、pH7が中性で、数値が低いほど酸性が強くなる。ただし、雨水には空気中の二酸化炭素が溶け込んでおり、汚染物質が含まれていない場合でもpH5.6程度の酸性を示すことから、一般に酸性雨とはpH5.6以下のものを指している。

酸性雨は、土壌や水質を酸性化することにより、森林や湖沼の水生生物に悪影響を与えるとされている。また、歴史的な石造建造物や芸術作品などに対する被害も懸念されている。

<酸性雨の状況>

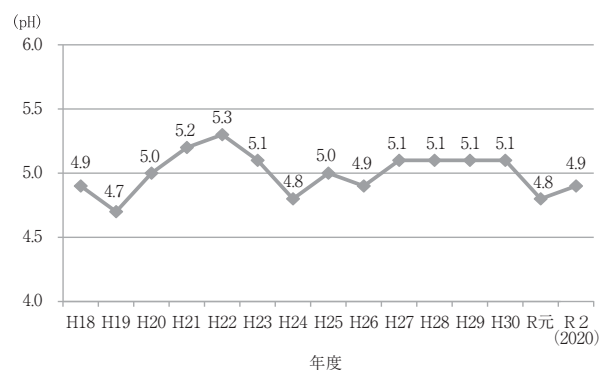
県では、平成2（1990）年度から酸性雨の調査を行っており、令和2（2020）年度の調査結果については、次表のとおりであった。

なお、環境省が実施した越境大気汚染・酸性雨長期モニタリングに係る令和元（2019）年度酸性雨調査結果における全国のpHの年平均値は4.86であった。

酸性雨は、国内外で排出された原因物質が、大気中を拡散し、地上に降下する現象であるが、県内で排出される硫黄酸化物等の原因物質について、一層の排出抑制に努めている。

（資料編2（2）参照）

県下の酸性雨の状況（過去15年）



令和2（2020）年度酸性雨測定結果（年平均値）（pH）

調査地点	R2 測定結果	過去の測定結果 (H2(1990)~R元(2019))
備中県民局井笠地域事務所(笠岡市)	4.9	4.6~5.7
美作県民局(津山市)	4.8	4.4~5.0

第3章 循環型社会^(※)の形成

1 3R^(※)の推進

我が国では、戦後の経済発展の過程で大量生産、大量消費、大量廃棄型の社会システムが構築され、経済的な豊かさを享受してきた。一方、最終処分場等の廃棄物処理施設は地域住民の理解が得られにくく、その建設が困難となった。

この結果、ごみ処理コストの高騰や不法投棄の懸念など、廃棄物対策は大きな社会問題となり、この問題を抜本的に解決するためには、従来のごみ処理中心の対策から、生産、流通、消費、処理といったそれぞれの段階での発生抑制(リデュース^(※))、再使用(リユース^(※))、再生利用(リサイクル^(※))を行う循環型社会を構築することが不可欠となった。

こうした中、国においては、循環型社会形成推進基本法をはじめとして、各種リサイクル関連法を整備してきた。

県としても、このような中で循環型社会の構築を具体的に早期に実現するため、岡山県循環型社会形成推進条例^(※)を制定した。平成14(2002)年4月1日施行(一部同年10月1日施行))

この条例では、廃棄物処理やリサイクルの優先順位、県民、事業者、県の役割や岡山県エコ製品の認定など県として具体的に取り組む施策などを定めている。

(1) 循環型社会形成推進条例の施行

<グリーン調達<sup>の推進>

県における環境に配慮した製品やサービスの調達方針を定めた「グリーン調達ガイドライン」に基づき、全庁的(教育庁、警察本部を含む。)に、グリーン調達を推進した。

(資料編3(1)参照—実績掲載)

<再生品使用促進事業>

リサイクル製品の需要を喚起するため「岡山県再生品の使用促進に関する指針^(※)」の周知徹底を図るとともに「岡山県エコ製品」の認定及びPR事業を実施した。

(資料編3(2)参照—認定状況掲載)

<環境にやさしい企業づくり事業>

環境にやさしい企業づくりを促進するため「岡山エコ事業所認定制度」により、再生品の使用・販売の促進及びゼロエミッション^(※)等に積極的に取り組んでいる244事業所(令和2(2020)年度末現在)を認定している。

<循環資源情報提供システム整備事業>

循環資源^(※)に関する県内の情報を網羅したデータベース機能と情報の受発信機能を有するシステムを構築し、岡山県循環資源総合情報支援センター(おかやま廃棄物ナビ)から情報提供を行っている。

(2) おかやま・もったいない運動の推進

ごみの発生抑制やリサイクル活動は、行政だけではなく事業者、県民が一体となって推進する必要があることから、3Rについて県民の意識改革と実践行動を促すため、「もったいない^(※)」をキーワードとして、「もったいないフォーラム」をはじめとした各種イベントの開催やPR活動など、全県的な「おかやま・もったいない運動」を展開している。また、レジ袋や食品ロス^(※)の削減など、3Rに沿ったライフスタイルの定着に向けた啓発や情報提供を行っている。さらに、平成12(2000)年に設置した「岡山県ごみゼロ社会プロジェクト推進会

議」において、再生品の利用促進、「岡山県統一ノーレジ袋デー^(※)」の取組など、減量化・リサイクルの一層の促進を図る事業を実施している。

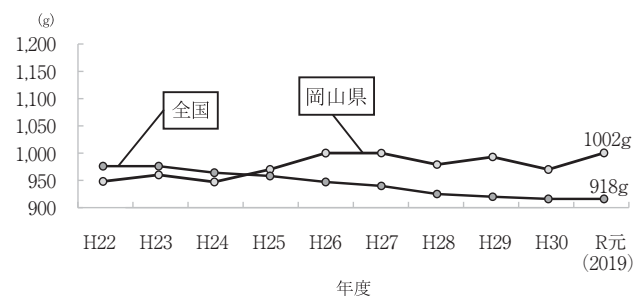
2 一般廃棄物^(※)の状況と対策

(1) 一般廃棄物の状況

ごみの1人1日当たりの排出量は平成16(2004)年度をピークに漸減傾向にあったが、近年はほぼ横ばいで推移している。

埋立処分量は、再資源化の取組が進んだことから平成13(2001)年度以降減少を続け、令和元(2019)年度には、平成13(2001)年度の約4分の1になっている。

1人1日当たりのごみ排出量(過去10年)



(注)・平成23年度以降は災害廃棄物を除いた値。
・平成24年度以降は、外国人人口を含んだ値。

<ごみ処理の状況>

ごみ処理の方法は、直接焼却、直接埋立、資源化等及び自家処理に大別できる。

令和元(2019)年度の総排出量のうち、市町村による計画処理量が90.2%、集団回収により直接資源となるものが9.8%となっている。ごみ処理量(1,718t/日)の内訳は、直接焼却が89.3%(1,535t/日)、直接埋立が0.7%(12t/日)、資源化等が10.0%(171t/日)となっている。

(資料編3(5)、(6)、(7)参照)

ごみ排出量及び処理状況（過去10年）

区分 \ 年度	H22	H23	H24	H25	H26	H27	H28	H29	H30	R元 (2019)
総人口(人)	1,950,043	1,937,928	1,951,060	1,945,873	1,939,935	1,924,823	1,923,894	1,917,395	1,909,590	1,900,821
総排出量(t/日)	1,849	1,861	1,847	1,871	1,924	1,908	1,884	1,903	1,854	1,905
1人1日当たりの ごみ総排出量(g/人・日)	948	960	947	962	992	991	979	993	971	1,002
計画処理量(t/日)	1,711	1,733	1,714	1,743	1,760	1,750	1,696	1,693	1,680	1,719
ごみ処理量(t/日)	1,713	1,776	1,753	1,758	1,759	1,749	1,711	1,686	1,667	1,718
直接焼却(t/日)	1,491	1,554	1,542	1,529	1,556	1,552	1,517	1,501	1,484	1,535
資源化等(t/日)	190	192	183	187	183	187	185	174	172	172
直接埋立(t/日)	32	30	28	35	21	10	9	11	11	12
自家処理量(t/日)	1	0	1	1	0	0	0	0	0	0
資源化量(t/日)	339	369	370	368	392	408	405	350	352	367
集団回収量(t/日)	138	128	133	128	164	158	188	211	173	187
焼却量(t/日)	1,516	1,579	1,566	1,552	1,579	1,576	1,540	1,524	1,509	1,561
最終処分量(t/日)	148	126	117	115	100	93	83	80	80	83

- (注) 1 総排出量 = 計画処理量(収集量 + 直接搬入量) + 集団回収量
 2 計画処理量は、市町村が計画収集した量(収集量)及びごみ処理施設に直接搬入された量(直接搬入量)をいう。
 3 ごみ処理量 = 直接焼却量 + 資源化等量 + 直接埋立量であり、計画処理量とは計量誤差等により一致しない。
 4 資源化等は、市町村が粗大ごみ処理施設や資源化施設での中間処理した量及び直接資源化した量をいう。
 5 資源化量は、市町村が資源化施設で資源化した量及び直接資源化した量をいい、集団回収量は、住民団体等が自ら回収した資源の量をいう。
 6 焼却量は、直接焼却量及び中間処理残さの焼却量をいう。
 7 最終処分量は、直接埋立量並びに焼却残さ及び中間処理残さの埋立量をいう。
 8 平成24年度以降の総人口には、外国人人口を含んでいる。
 9 災害廃棄物を除いた値である。

＜ごみ処理施設の状況＞

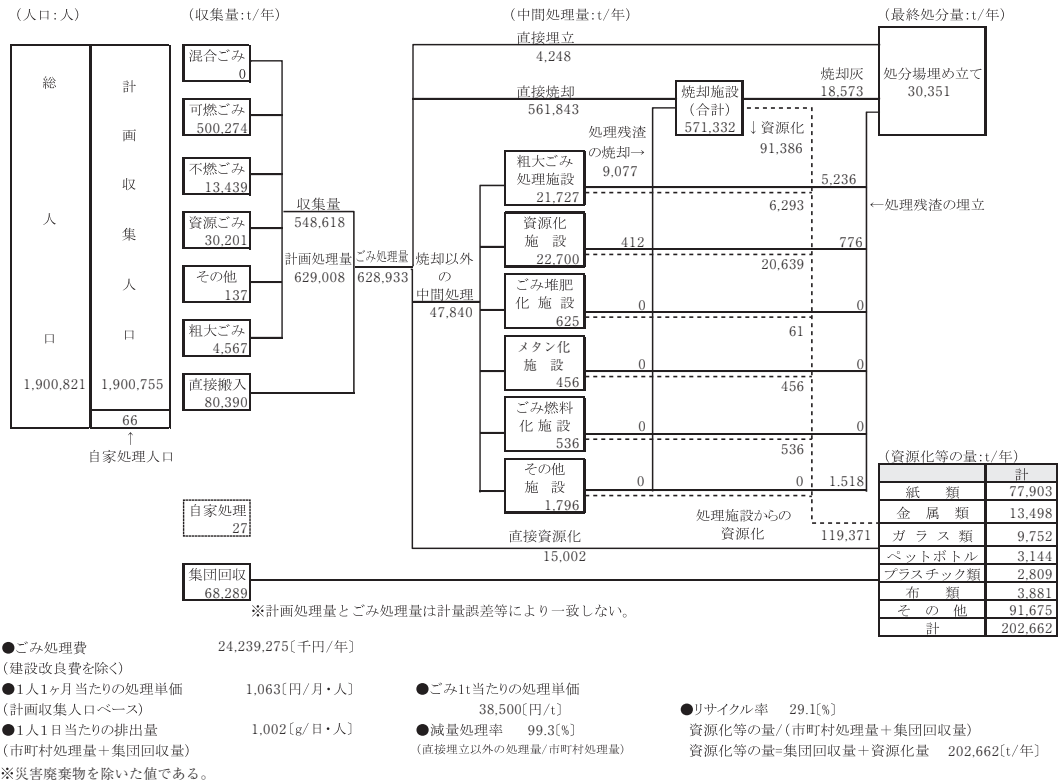
焼却施設は令和2(2020)年度末では22施設が稼働しており、合計処理能力は2,866 t/日、粗大ごみ処理施設は10施設が稼働中で合計処理能力は336 t/日となっている。

また、再生利用施設として、リサイクルセンター、リサイクルプラザ等11施設が稼働中で、合計処理能力は158 t/日となっている。

最終処分場^(※)は令和2(2020)年度末で17施設が稼働しており、合計埋立面積は255,063m²、合計埋立容量は1,957,201m³となっている。

また、令和元(2019)年度末の残存容量は約88万m³で、今後、新たな最終処分場が整備されないと仮定すれば約23.6年で満杯となることが予想される。(資料編3(8)参照)

岡山県におけるごみ処理フロー(令和元(2019)年度実績)



<リサイクルの推進状況>

令和元(2019)年度のリサイクル率は29.1%であり、全国平均の19.6%を上回っている。

なお、リサイクル率とは、市町村で資源化された量(134,373 t)と町内会などの集団回収で資源化された量(68,289 t)の合計(202,662 t)をごみ処理

量(628,933 t)と集団回収量(68,289 t)の合計(697,222 t)で割った値(29.1%)である。

一般廃棄物のリサイクルの推進については、容器包装リサイクル法に基づく分別収集などに関して市町村に対して必要な助言を行った。

注) ()内は令和元(2019)年度における値である。

リサイクル率の推移(過去10年)

年度	H22	H23	H24	H25	H26	H27	H28	H29	H30	R元(2019)
リサイクル率(%)	25.7	26.1	26.7	26.5	28.9	29.7	31.2	29.6	28.6	29.1

(注) 災害廃棄物を除いた値である。

分別収集の状況(令和元(2019)年度末)

区分	市町村名	区分	市町村名
26種分別	赤磐市	17種分別	浅口市、矢掛町
25種分別		16種分別	井原市、新見市、里庄町、奈義町
24種分別		15種分別	真庭市、新庄村
23種分別	備前市	14種分別	倉敷市、和気町、勝央町、久米南町
22種分別	西粟倉村	13種分別	岡山市、吉備中央町
21種分別	美作市	12種分別	
20種分別		11種分別	津山市、総社市、高梁市、鏡野町
19種分別		10種分別	玉野市、美咲町
18種分別	笠岡市、瀬戸内市、早島町		

(注) 市町村内の地域によって分別数が異なる場合には、主たる分別数としている。

<し尿の処理状況>

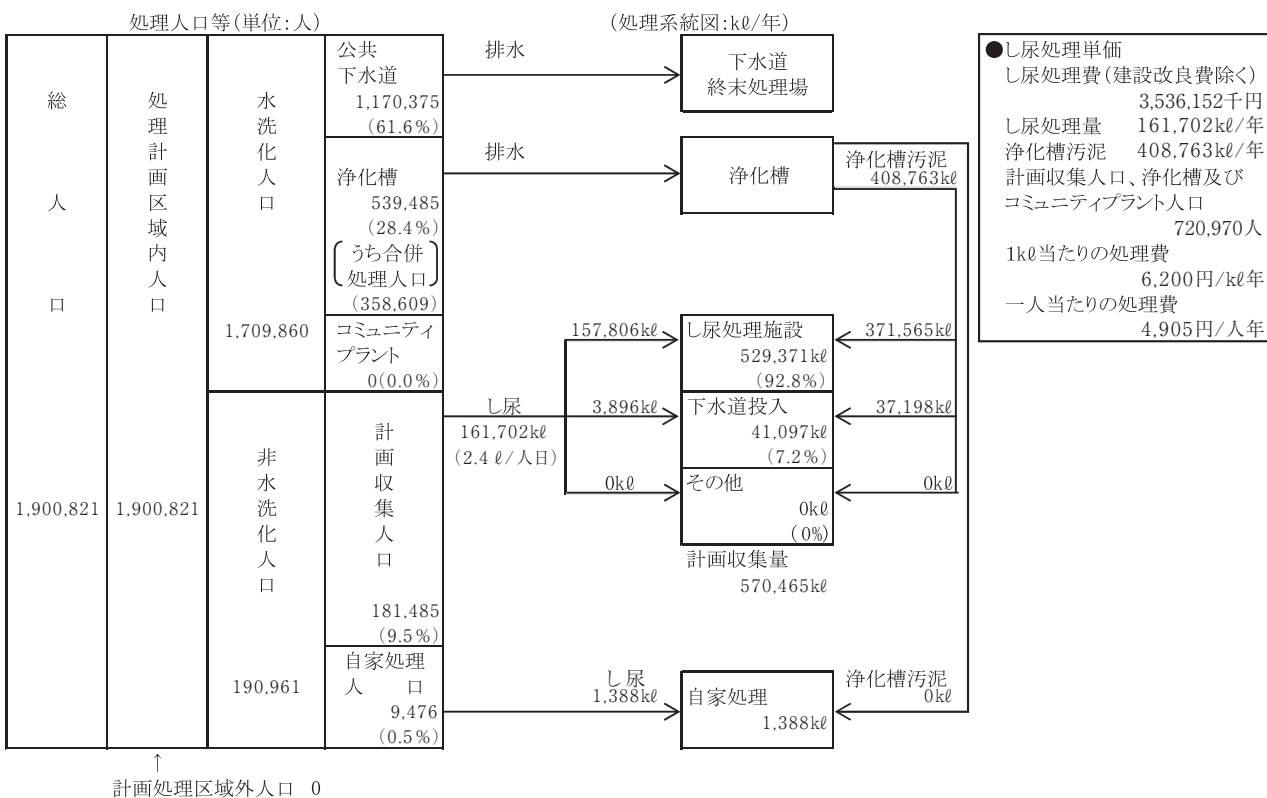
し尿は、公共下水道を利用するものに関しては下水道終末処理場で処理され、発生する汚泥は産業廃棄物として処理される。一方で、浄化槽から生じる汚泥や汲み取り便所等の非水洗化施設から生じるし尿は、一般廃棄物として令和元(2019)年度排出量の99.8%(570千kl)が市町村で処理されており、自家処理が0.2%(1千kl)となっている。

市町村処理の内訳は、し尿処理施設での処理が92.8%(529千kl)、下水道投入が7.2%(41千kl)となっている。なお、令和2(2020)年度末現在で稼働中のし尿処理施設は、21施設となっている。

し尿及び浄化槽汚泥の排出量は、下水道の整備が年々進んでいるため減少傾向にある。なお、令和元(2019)年度におけるし尿の排出量は162千klで、1人1日当たりの排出量は2.4ℓである。

(資料編3(9)、(10)参照—詳細データ掲載)

岡山県におけるし尿処理フロー(令和元(2019)年度実績)



<浄化槽の状況>

浄化槽の設置基数は、令和2(2020)年度末現在で約17万基である。内訳は、単独処理浄化槽が約35%で、し尿と生活雑排水を併せて処理する合併処理浄化槽^(※)が約65%となっている。

令和2(2020)年度に新設の届出のあった浄化槽

は、2,512基であった。

また、令和2(2020)年度末における生活排水の汚水処理人口普及率は、下水道が69.1%、集落排水が2.0%、合併処理浄化槽等が16.5%となっている。

浄化槽の設置状況(過去10年)

年 度	H23	H24	H25	H26	H27	H28	H29	H30	R元	R2(2020)
単独処理浄化槽	80,821	78,359	72,459	68,182	66,176	64,700	63,103	61,706	61,141	60,039
合併処理浄化槽	98,302	100,870	103,213	103,415	105,097	106,565	108,023	108,902	110,634	112,109
計(基)	179,123	179,229	175,672	171,597	171,273	171,265	171,126	170,608	171,775	172,148

(2)一般廃棄物の適正処理対策

市町村の一般廃棄物処理施設については、ダイオキシン類対策で整備を進めた焼却施設等が更新時期を迎えるとともに、最終処分量を減らし再資源化率を高めるための取組としてリサイクル施設の需要が高まっている。

このため、市町村が効率的な清掃事業の実施に努めるとともに、一般廃棄物の適正な処理が行えるよう助言及び技術的支援を行っている。また、一般廃棄物の減量を図るため、住民の自主的な活動を推進している。

さらに、平成18(2006)年度に策定した「新岡山県ごみ処理広域化計画」を踏まえた第4次岡山県廃棄物処理計画に基づき、市町村の「一般廃棄物処理計画」を見直し、計画的な施設整備を行うよう助言等を行っている。

また、廃棄物処理法等の遵守や平成9(1997)年1月に国が示した「ごみ処理に係るダイオキシン類発生防止等ガイドライン」に沿った対策など、一般廃棄物処理施設の適正な維持管理を徹底するよう助言等を行っている。(資料編3(11)参照)

<一般廃棄物処理施設等の立入検査>

一般廃棄物処理施設の適正な維持管理を指導するため、令和2(2020)年度は、ごみ処理施設10件、粗大ごみ処理施設3件、再生利用施設2件、し尿処理施設19件、埋立処分地施設16件の立入検査を

実施した。

また、有害使用済機器保管等業者に対し、5件の立入検査を行い、保管基準の遵守等を指導した。

<浄化槽の適正な設置と管理>

浄化槽の機能を維持するためには、適正な設置と定期的な保守点検等が必要である。

令和2(2020)年度末における浄化槽保守点検業者等は、浄化槽工事業者が578業者、浄化槽保守点検業者が38業者(岡山市・倉敷市内分の登録業者は除く。)、浄化槽清掃業者が38業者(岡山市・倉敷市内分の許可業者は除く。)となっており、これらの業者を対象に、「浄化槽法」、「浄化槽保守点検業者の登録等に関する条例」等関係法令の周知徹底及び技術指導を行っている。

また、県は浄化槽法に基づく指定検査機関として、(一社)岡山環境検査センター、(公社)倉敷環境検査センター及び(公財)岡山県健康づくり財団の3機関を指定し、水質検査を実施している。令和2(2020)年度では、7条検査は100%、11条検査は88.8%の実施率となっており、検査結果に基づく改善指導を行っている。

また、法定検査で不適正と判定された浄化槽及び新設浄化槽を対象に、適正な管理や使用方法を指導するための立入検査等を実施している。令和2(2020)年度は、延べ148基(岡山市・倉敷市実施分は除く。)の浄化槽の立入検査を実施した。

(資料編3(12)参照)

浄化槽法定検査結果

区分 年度	7条検査	適 正		おおむね適正		不 適 正	
	11条検査	件	%	件	%	件	%
H28	2,873	2,386	83.0	478	16.6	9	0.3
	151,370	110,051	72.7	37,783	25.0	3,536	2.3
H29	2,870	2,342	81.6	515	17.9	13	0.5
	150,760	110,448	73.3	36,984	24.5	3,328	2.2
H30	2,651	2,100	79.2	541	20.4	10	0.4
	149,705	108,294	72.3	37,723	25.2	3,688	2.5
R元	2,603	2,108	81.0	483	18.6	12	0.5
	148,859	105,087	70.6	40,398	27.1	3,374	2.3
R2 (2020)	2,517	1,962	77.9	540	21.5	15	0.6
	149,450	104,220	69.7	41,872	28.0	3,358	2.2

<浄化槽設置促進事業>

浄化槽は、今や、下水道や集落排水施設とともに、市町村における生活排水対策の柱となっている。

このため、国においては、昭和62(1987)年度から浄化槽の設置に対する国庫補助制度(浄化槽設置整備事業)を創設し、さらに平成17(2005)年度からは、循環型社会形成推進交付金及び污水处理施設整備交付金の制度を創設し、その普及を図っている。県においても、昭和63(1988)年度に国に準じて補助金を交付する制度を創設しており、現在までに88,317基に対して補助を行っている。また、単独処理浄化槽から合併処理浄化槽への転換に対し、平成28(2016)年度から単独処理浄化槽の撤去費用について、令和元(2019)年度からは宅内配管工事費用についても補助対象としており、令和2(2020)年度は39基の転換に対し、補助を行っている。さらに、令和2(2020)年度末現在、新見市においては、国庫補助制度を活用して浄化槽市町村整備推進事業に取り組み、市町村自らが設置者となり面的な整備を図っている。

浄化槽設置整備事業(県補助分)の実施状況

(単位：千円)

年度	市町村数	設置基数	県費補助金
S63~H23	-	76,803	11,891,986
H24	21	1,771	217,168
H25	19	1,688	208,890
H26	19	1,391	171,698
H27	20	1,271	158,411
H28	21	1,231	154,457
H29	19	1,055	131,119
H30	20	1,101	136,159
R1	19	1,080	134,245
R2(2020)	18	926	116,627
合計		88,317	13,320,760

(注) 平成21年度から、政令市(岡山市)は県費補助金の補助対象外としている。

<災害廃棄物対策>

非常災害により生じる廃棄物の適正かつ円滑・迅速な処理を図るため、平成27(2015)年度に策定した「岡山県災害廃棄物処理計画」を平成30年7月豪雨災害における対応を踏まえて、令和2(2020)年3月に改定するとともに、市町村を含めた職員のスキルアップを目的とした研修会の開催や市町村及び関係団体等と図上訓練などを行っている。

<平成30年7月豪雨災害に係る災害廃棄物の処理>

平成30年7月豪雨災害により、県内で約44万3千トンもの災害廃棄物が発生した。

県では、災害からの本格的な復旧・復興に向け、処理主体である市町村において、大量の災害廃棄物の処理が適切かつ円滑・迅速に進むよう、「平成30年7月豪雨災害に係る岡山県災害廃棄物処理実行計画」(平成30(2018)年10月策定、令和元(2019)年7月改訂)に基づき、広域調整や処理方法等に関する技術的支援を行ってきた。

また、甚大な被害があった倉敷市及び総社市からは、地方自治法に基づき廃棄物処理業務を事務受託し県が代行処理を行った。令和2年6月17日、目標としていた発災後2年を前に、県内の災害廃棄物処理が全て完了した。(資料編3(6)イ参照)

<海ごみ対策>

海ごみ(漂着ごみ、漂流ごみ、海底ごみ)の対策を推進するため、平成27(2015)年度に「岡山県海岸漂着物等対策推進地域計画」を策定し、県、市町村、漁協、NPO等が連携して発生抑制・回収処理を推進している。

また、令和2(2020)年度には県・市町村及び経済団体が共同で「おかやま海ごみクリーンアップ宣言」を行い、県内一丸となった海ごみ対策を推進している。

さらに、瀬戸内沿岸4県(岡山県、広島県、香川県、愛媛県)と日本財団で構成する瀬戸内オーシャンズXでは、瀬戸内海のごみの流入量の70%減、回収量10%以上増を目指して、調査研究、企業・地域連携など様々な角度から取り組んでいる。

(3)一般廃棄物の3R

<循環型社会づくりに向けた処理システムの構築>

一般廃棄物処理については、排出抑制、循環的利用、適正な処分とともに、効率的な実施が求められており、ごみ処理の有料化などの経済的手法の導入は、排出量に応じた費用分担の公平化や住民・事業者の意識改革の観点から推進していく必要があり、地域の実情に応じ、循環型社会の形成に向けた最適な処理システムの構築が図られるよう助言等を行っている。

<ごみの分別収集の徹底>

市町村分別収集計画を踏まえた容器包装廃棄物の分別収集の徹底や先進的な自治体での生ごみ、廃食油等の分別収集に関する仕組みの導入などについて、助言や情報提供を行っている。

<リサイクル関連法^(※)の周知・徹底>

容器包装リサイクル法、家電リサイクル法、小型家電リサイクル法等の趣旨・目的に則した一般廃棄物のリサイクルの推進に向け、市町村、県民及び関係事業者に対して制度の周知を図っている。

①容器包装リサイクル法^(※)の推進

平成7(1995)年6月16日に「容器包装に係る分別収集及び再商品化の促進等に関する法律(容器包装リサイクル法)」が公布、平成9(1997)年4月1日から本格施行され、平成12(2000)年4月1日からは、完全施行されている。

この法律は、市町村が分別収集計画を作成し、消費者が分別排出に協力、市町村が収集、事業者が再商品化(リサイクル)を実施し、それぞれの責任分担に基づき、リサイクルを推進するものである。

県は、市町村が作成した第9期の計画(令和2(2020)年度～6(2024)年度)を取りまとめ、分別収集促進計画を策定し、市町村における体制整備などに助言等を行っている。

(資料編3(3)、(4)参照)

②家電リサイクル法の推進

平成10(1998)年6月5日に「特定家庭用機器再商品化法(家電リサイクル法)」が公布、平成13(2001)年4月1日から施行されている。

この法律は、使用済家電製品(ブラウン管テレビ・液晶テレビ・プラズマテレビ、エアコン、冷蔵庫・冷凍庫、洗濯機・衣類乾燥機)について、消費者(排出者)には廃棄の際に収集運搬料金とリサイクル料金の支払い、小売業者には引き取り、製造業者等(製造業者、輸入業者)には再商品化等(リサイクル)を義務付けており、それぞれの役割分担に基づき、廃家電のリサイクルを推進するものである。

県では、県民へ制度の周知を図るとともに、市町村に対して廃家電の不法投棄対策や小売業者に引取義務が課されていないもの(いわゆる義務外品)の回収体制構築等について助言等している。

③小型家電リサイクル法の推進

使用済みの小型家電には、鉄、アルミ、銅、貴金属、レアメタル^(※)といった有用な金属が含まれているが、これまでは鉄などの一部の金属を除いてその大半が廃棄物の埋立地に処分され、有用な金属の十分な回収が行われていなかった。

こうしたなか、使用済小型電子機器等の再資源化を促進するため、平成24(2012)年8月10日に「使用済小型電子機器等の再資源化の促進に関する法律(小型家電リサイクル法)」が公布、平成25(2013)年4月1日から施行されている。

この法律は、使用済小型電子機器等(28種類の品目:家電リサイクル法の対象を除くほとんどの使用済み家電)について、市町村等が回収を行い、これを国の認定を受けた認定事業者等に引き渡し、再資源化を行うというものであり、各市町村は、その特性に合わせた回収品目や回収方法を選択し分別収集する。

3 産業廃棄物^(※)の状況と対策

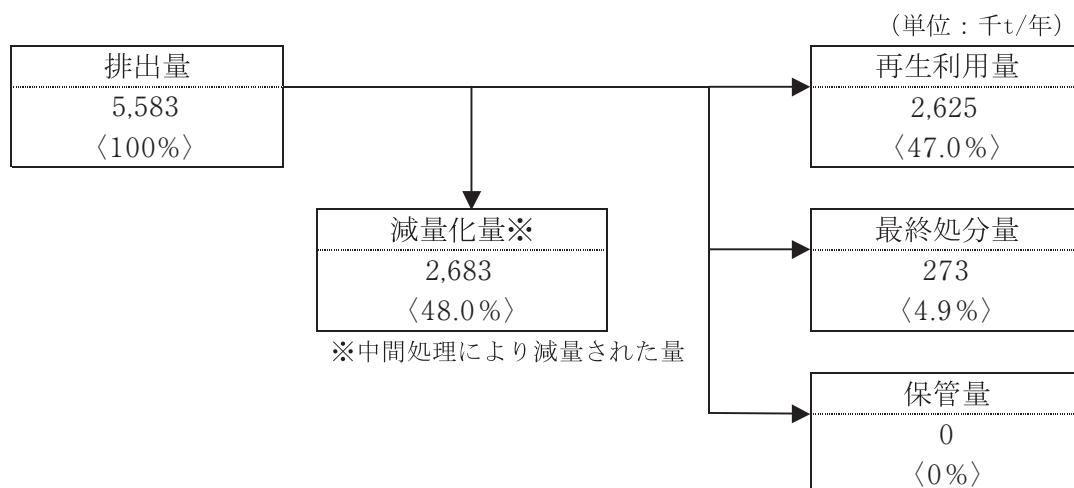
(1) 産業廃棄物の状況

<産業廃棄物の発生及び処理状況の概要>

令和2(2020)年度に実施した「岡山県産業廃棄物実態調査」によると、令和元(2019)年度の県内排出量は、5,583千t/年で、平成30(2018)年度と比べると108千t/年(1.9%)減少している。また、最終処分量は273千t/年で、平成30(2018)年度と比べると32千t/年(10.5%)減少している。

(資料編3(13)参照—岡山県産業廃棄物実態調査掲載)

岡山県における産業廃棄物の発生及び処理状況(令和元(2019)年度)



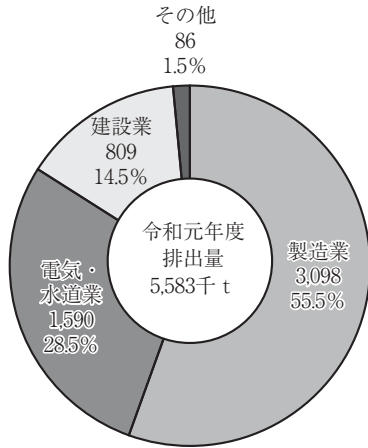
(注) < >内の数値は、排出量に対する割合。

岡山県における産業廃棄物の発生及び処理状況(過去10年)

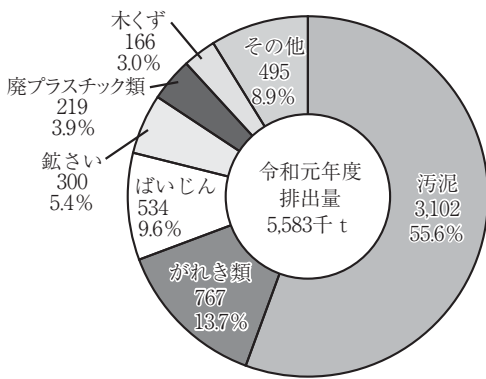
(単位：千t/年)

	H22	H23	H24	H25	H26	H27	H28	H29	H30	R元(2019)
排出量	5,906	5,853	5,803	5,704	5,525	5,479	5,661	5,645	5,691	5,583
再生利用量	2,310	2,146	2,248	2,129	2,399	2,348	2,483	2,513	2,606	2,625
減量化量	3,243	3,339	3,232	3,258	2,808	2,812	2,855	2,820	2,780	2,683
最終処分量	348	362	317	313	318	319	323	312	305	273
その他量	5	5	6	4	0	0	0	0	0	0

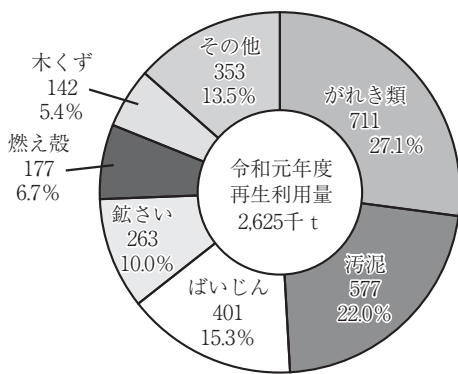
産業廃棄物の業種別排出量(令和元(2019)年度)



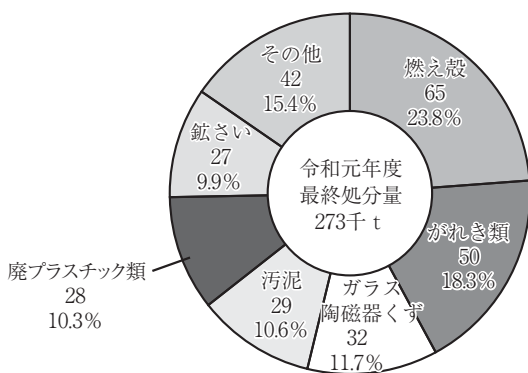
産業廃棄物の種類別排出量(令和元(2019)年度)



産業廃棄物の種類別再生利用量(令和元(2019)年度)



産業廃棄物の種類別最終処分量(令和元(2019)年度)



＜産業廃棄物処理業の許可等＞

産業廃棄物の処理は、排出者が自ら実施することが原則であるが、自ら実施できない場合には、産業廃棄物処理業の許可を受けた業者に委託することができる。これら産業廃棄物処理業者の許可に当たっては「廃棄物の処理及び清掃に関する法律」等に基づき厳正な審査を行っている。

産業廃棄物処理業の許可状況(令和2(2020)年度末)

産業廃棄物処理業の種別		許可業者数	
産業廃棄物	収集運搬業	3,686 (260)	
	処分業	中間処理	135 (2)
		最終処分	3 (0)
		中間処理・最終処分場	1 (0)
計		3,825 (262)	
特別管理産業廃棄物	収集運搬業	541 (32)	
	処分業	中間処理	3 (0)
		最終処分	1 (0)
		中間処理・最終処分場	0 (0)
計		545 (32)	
総計		4,370 (294)	

(注) 1 ()は、令和2年度の新規許可件数
2 岡山市、倉敷市内分の許可業者は除く。

＜産業廃棄物処理施設の状況＞

廃棄物の処理及び清掃に関する法律に基づき、知事の設置許可を受けている産業廃棄物処理施設は、次表のとおりである。

なお、産業廃棄物処理施設の設置に当たっては、生活環境影響調査の実施、申請書等の告示・縦覧、関係市町村長の意見の聴取等の許可手続が規定されており、この手続を厳正に運用し、周辺地域の生活環境の保全について適正な配慮がなされた施設の設置を進めていくことが必要である。

産業廃棄物処理施設の状況(令和2(2020)年度末)

施設の区分	施設の種類	施設数
中間処理施設	汚泥の脱水施設	5
	汚泥の乾燥施設	5
	汚泥の焼却施設	4
	廃油の油水分離施設	2
	廃油の焼却施設	4
	廃プラスチック類の破碎施設	8
	廃プラスチック類の焼却施設	3
	木くず、がれき類の破碎施設	103
	廃PCB等の焼却施設	3
	産業廃棄物の焼却施設	6
	小計	143
最終処分場	安定型処分場	6
	管理型処分場	7
	小計	13
	合計	156

(注) 岡山市、倉敷市内の施設は除く。

<産業廃棄物の最終(埋立)処分>

県内で発生する産業廃棄物の最終(埋立)処分量は、実態調査を実施した昭和58(1983)年度1,660千t、平成4(1992)年度1,880千t、平成9(1997)年度1,498千t、平成12(2000)年度1,005千t、平成16(2004)年度510千t、平成21(2009)年度335千t、平成26(2014)年度318千t、令和元(2019)年度273千tとなっており、減量化が進んできているが、なお、一層促進する必要がある。

<多量排出事業者の状況>

廃棄物の処理及び清掃に関する法律により、産業廃棄物の多量排出事業者には、産業廃棄物処理計画等の提出が義務付けられている。

産業廃棄物処理計画等の提出状況(令和2(2020)年度)

産業廃棄物処理計画	155件
特別管理産業廃棄物処理計画	29件

(注) 岡山市、倉敷市内の排出事業場は除く。

<(公財)岡山県環境保全事業団の産業廃棄物処分場>

第三セクターとして設立された(公財)岡山県環境保全事業団の産業廃棄物処分場は、昭和54(1979)年に営業を開始して以来、令和2(2020)年度末で埋立処分累計は19,859千tとなっている。

また、昭和58(1983)年度から平成10(1998)年度までは、下水道汚泥などのコンクリート固化処理、

平成11(1999)年度からは、下水道汚泥、廃プラスチック類の焼却処理による中間処理事業を実施している。

さらに、平成13(2001)～14(2002)年度に県が策定した基本構想・基本計画に基づき、公共関与臨海部新処分場(第2処分場)の建設に、平成18(2006)年度に着手し、平成21(2009)年4月から利用を開始している。

また、平成30(2018)年7月豪雨災害に際しては、県内で発生した災害廃棄物のうち、不燃物や選別後残さ等の受け入れに尽力するとともに、第1処分場跡地を仮置場用地として提供するなど、被災市町村の適正かつ円滑・迅速な災害廃棄物処理に貢献し、公共関与処分場としての役割を果たした。

(公財)岡山県環境保全事業団の最終処分場の概要

処分場の位置	倉敷市水島川崎1丁目地先	
名称	第1処分場	第2処分場
埋立面積	962,580㎡	229,000㎡
埋立容量	13,093,000㎡	2,400,000㎡
埋立開始	昭和54年4月	平成21年4月
建設費	137億円	107億円

(公財)岡山県環境保全事業団の中間処理及び最終処分の状況
(令和2(2020)年度)

(単位：千t)

中間処理量	74
最終処分量	222

(2)産業廃棄物の適正処理対策

産業廃棄物は、事業者がその処理責任に基づき適正処理することが原則となっており、あらゆる機会を通じてこの原則を徹底させるよう努めている。

また、平成29(2017)年3月に「第4次岡山県産業廃棄物処理計画」を策定しており、産業廃棄物に関する基本的な施策として、①排出者の責務の徹底・強化、②排出抑制と循環的利用の推進、③適正処理の推進、④廃棄物処理施設の計画的な整備の促進、⑤廃棄物情報の共有化と相互理解を定めている。

＜処理業者の育成・指導＞

処理業者の産業廃棄物の適正処理に関する認識は向上してきているが、一部の者による不法投棄や委託基準違反などの不適正処理の事例もあり、このような行為が産業廃棄物の処理に対する住民の不信感を招いている状況にある。

このため、講習会や立入検査を実施するとともに、関係業界団体などと協力し、処理業者の適正処理意識や処理技術の向上を図っている。

令和2(2020)年度においては、不法投棄や不適正な保管などを防止するため、産業廃棄物排出事業者、処理業者等、615件の立入検査を実施し、適正処理について指導するとともに、違反業者に対しては厳正に対応し、産業廃棄物処理業の許可取消処分を7件、停止命令処分を2件行った。

＜不法投棄等不適正処理の防止＞

平成15(2003)年度に導入した岡山県産業廃棄物処理税の税収を活用し、不法投棄等の不適正処理に対処するため、産業廃棄物監視指導員(9名)の配置、夜間・休日の監視業務の民間委託、不法投棄110番の設置、不法投棄監視カメラの各県民局への配置などの不法投棄の監視体制強化事業を実施するとともに、新聞広告・ラジオスポットなどによる啓発事業を実施している。

令和2(2020)年度においては、民間委託による監視出動は255回、不法投棄110番への通報は32件であった。また、ヘリコプターによる上空からの監視を4回、産業廃棄物運搬車両の路上検問を1回(3箇所)実施した。併せて、市町村が実施する不法投棄監視、不法投棄防止対策事業などに対する助成(19市町村)を行った。

なお、不法投棄等の行為者に対し、市町村等と連携して撤去等の指導を行うとともに、行政と民間団体が一体となって監視や情報等提供を行う体制を構築している。

また、ボランティアによる清掃活動など、地域美化を推進することによって、不法投棄などの不適正処理をさせない地域づくりを進めている。

不法投棄発見通報協定の締結状況

締結年月日	発見通報協定締結先
H15.5.30	岡山県農業協同組合中央会 岡山県森林組合連合会 中国電力(株)岡山支社
H15.12.17	岡山県石油商業組合
H16.8.23	(一社)岡山県トラック協会
H17.7.7	(一社)岡山県タクシー協会
H18.7.24	(公社)岡山県バス協会
H30.2.20	佐川急便(株)

＜電子マニフェスト^(※)の普及促進＞

産業廃棄物の処理に関する情報の合理化・透明化や不適正処理の防止に効果のある電子マニフェストシステムの普及を推進するため、平成18(2006)年度から電子マニフェスト普及促進事業を実施し、令和2(2020)年度は新型コロナウイルス感染症の影響により中止したが、例年、研修会、操作説明会及び個別相談会を開催している。

＜3Rに関する技術導入等に対する支援等＞

先進性を有し、産業廃棄物を再資源化する事業等について、施設整備や技術開発を支援する循環型社会形成推進モデル事業施設整備費補助金等により促進を図った。

＜産業廃棄物の広域移動の対策＞

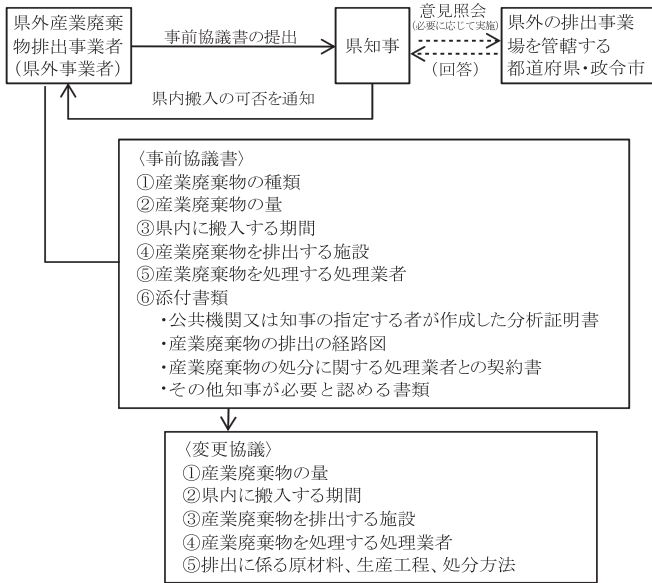
県外の事業場で発生した産業廃棄物を県内で処分しようとする事業者に対し、「廃棄物の処理及び清掃に関する法律施行細則」(昭和52年岡山県規則第61号)に基づき、知事に事前協議を行うよう求めている。

事前協議に当たっては、県内に搬入する産業廃棄物の種類、量、排出施設等を明らかにさせるとともに、公的な分析機関等による有害物質等の分析証明書を添付させ、安全性などの確認を行っているところであり、今後とも厳正な運用を図っていく。

事前協議件数(過去10年)

年度	H23	H24	H25	H26	H27	H28	H29	H30	R元	R2(2020)
件数	1,036	1,226	1,290	1,241	1,275	1,369	1,606	1,241	1,638	1,019

事前協議制度



＜苦情処理＞

産業廃棄物の不法投棄及び不適正処理に関する苦情処理件数は次のとおりであり、関係機関と協力し、苦情の解決に努めている。

主な苦情内容は、不法投棄、野外焼却、大気汚染、水質汚濁などである。

苦情処理件数（過去10年）

年度	H23	H24	H25	H26	H27	H28	H29	H30	R元	R2(2020)
件数	138	124	105	120	148	104	121	89	130	136

(3) 産業廃棄物の3R

＜排出業者に対する指導・助言＞

令和2(2020)年度に実施した「岡山県産業廃棄物実態調査」によると、令和元(2019)年度は、平成30(2018)年度に比べ、産業廃棄物の排出量は1.9%、最終処分量は10.5%減少しており、今後とも排出事業者に対し、廃棄物の排出量の抑制と再生利用に向けた取組をより一層促していく。

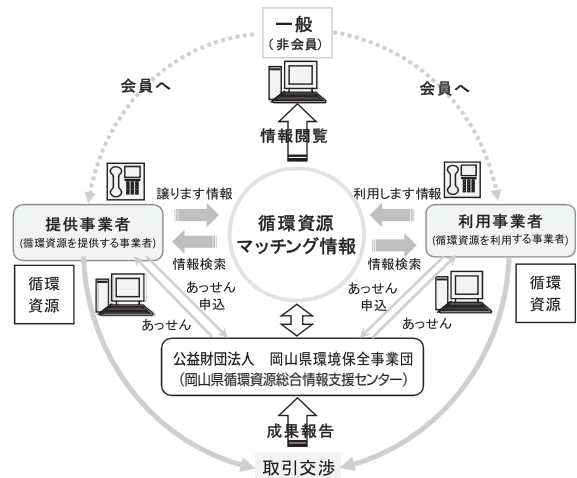
具体的な対策としては、多量排出事業者への指導の徹底や、循環型産業クラスターの形成推進など再生利用に取り組む事業者への支援を行っていく。

また、岡山県循環資源総合情報支援センター((公財)岡山県環境保全事業団)^(※)では、事業活動に伴って生じる循環資源を提供する事業者と、利

用する事業者とのマッチング(あっせん)による循環資源の有効活用を図ることを目的に、インターネットによる「循環資源マッチングシステム」を平成18(2006)年度から運用するとともに、平成29(2017)年度からは、環境への取組などに精通している人物をアドバイザーとして企業に派遣し、廃棄物の減量化やリサイクルなどに関し、県内企業のニーズに沿った3Rに関する助言や情報提供等を実施している。

さらに、県内で大量に排出される産業廃棄物のうち、汚泥、鉍さい、ばいじん、燃え殻及び廃プラスチック類について、排出抑制及び循環的な利用の推進が特に必要な循環資源として指定し、排出抑制の目標、事業者が取り組むべき事項等を定めたごみゼロガイドライン^(※)を策定し、指定した循環資源の排出事業者に対して、同ガイドラインに沿った取組を行うよう指導している。

循環資源マッチングシステムの流れ



循環資源マッチングシステムによる紹介・あっせん状況

年度	紹介・斡旋	取引成立
S62(1987)~H17	577件	47件
H18	54件	13件
H19	31件	7件
H20	23件	10件
H21	19件	4件
H22	47件	10件
H23	15件	3件
H24	10件	3件
H25	8件	0件
H26	26件	2件
H27	11件	0件
H28	3件	1件
H29	3件	1件
H30	6件	0件
R元	15件	2件
R2(2020)	8件	2件

(注) S62~H17は廃棄物交換情報制度によるもの。

＜3Rに関する広域ネットワークの形成＞

中四国地域を中心に3Rに関する新技術やビジネスモデル等について、情報交換や商談等を行う「中四国環境ビジネスネット(B-net)フォーラム」を開催し、県境を越えた広域的な3Rのネットワーク形成を図った。

＜リサイクル関連法の周知・徹底＞

①建設リサイクル法の推進

建築物等の分別解体と解体物等のリサイクルを促進するため、平成12(2000)年5月31日に「建設工事に係る資材の再資源化等に関する法律(建設リサイクル法)」が公布され、平成14(2002)年5月30日から全面施行されている。

県は、平成14(2002)年3月に「岡山県における特定建設資材に係る分別解体等及び特定建設資材廃棄物の再資源化等の促進等の実施に関する指針」を策定し、コンクリート塊等の分別解体や再資源化等に努めている。

また、建設リサイクル法に基づく分別解体・再資源化等の実施状況の把握及び周知を目的に環境部局・土木部局合同で県下一斉パトロールを実施している。

②自動車リサイクル法の推進

全国的に最終処分場の残存容量が逼迫する中で、使用済自動車の処理過程で発生するシュレッダーダストの処分費用が高騰し、有価物として流れていた使用済自動車の逆有償化現象が起り、不法投棄等不適正処理が増加する懸念が生じたため、使用済自動車から発生する廃棄物のリサイクルシステムを構築することを目的として「使用済自動車の再資源化等に関する法律(自動車リサイクル法)」が平成14(2002)年7月12日に公布され、平成17(2005)年1月1日から全面施行されている。県としては、各種広報媒体を活用してリサイクルシステムの周知徹底を図るとともに、解体業、引取業等の許可・登録事務、立入検査等を実施している。

自動車リサイクル法登録・許可業者の状況
(令和2(2020)年度末)

区 分		登録・許可業者
登録	引 取 業 者	176
	フロン類回収業者	69
許可	解 体 業 者	31
	破 碎 業 者	10
合 計		286

(注) 岡山市・倉敷市内分の登録・許可業者は除く。

＜公共工事に係る廃棄物の再資源化＞

県が発注する工事において発生するコンクリート塊等の特定建設資材に係る分別解体や特定建設資材廃棄物の再資源化等を実施している。

(4)ポリ塩化ビフェニル廃棄物処理の推進

平成13年(2001)7月15日に施行された「ポリ塩化ビフェニル廃棄物の適正な処理の推進に関する特別措置法」により、ポリ塩化ビフェニル(PCB)^(※)廃棄物を保管している事業者に対し、保管状況等の届出や政令で定める期限までの処理を義務付けており、県では保管事業者に対する届出指導及び適正保管等の指導を行うとともに、PCB使用製品の所有者に対し、期限内の処理完了を呼びかけている。

高濃度のPCB廃棄物の処理については、国が平成15(2003)年4月に策定したPCB廃棄物処理基本計画に基づき、中間貯蔵・環境安全事業株式会社(JESCO)を活用した拠点的広域処理施設が全国5箇所に整備され、岡山県はJESCO北九州PCB処理事業所の処理対象区域となっている。また、低濃度(微量)のPCB廃棄物についても、環境大臣の認定施設又は都道府県知事の許可施設で処理することとされている。県では、法に基づき平成20(2008)年3月に「岡山県ポリ塩化ビフェニル廃棄物処理計画」を策定し、平成22(2010)年10月、平成27(2015)年3月及び令和3(2021)年3月に改訂しており、この計画に基づき、県内のPCB廃棄物の確実かつ適正な処理を進めていく。

(5) 農業用使用済みプラスチックの適正処理の推進

市町村、農協等の関係団体と連携し、果樹、野菜、花きのハウス、雨よけ施設等に使用された農業用使用済みプラスチックの回収・処理について、地域における体制を充実させ、適正処理の推進を図る。

第4章 安全な生活環境の確保

1 大気環境の保全

(1)大気環境の状況

県では、大気汚染^(※)に係る環境基準^(※)が定められている二酸化硫黄(SO₂)^(※)、一酸化炭素(CO)^(※)、浮遊粒子状物質(SPM)^(※)、光化学オキシダント(Ox)^(※)、二酸化窒素(NO₂)^(※)及び微小粒子状物質(PM2.5)^(※)の大気環境濃度等について、県下に設置している環境大気測定局で測定している。

二酸化硫黄、一酸化炭素、浮遊粒子状物質及び二酸化窒素の濃度については、規制の強化、発生源対策の実施などの様々な対策が講じられたことにより昭和40年代をピークに昭和60(1985)年頃までに著しく低下した。その後、二酸化硫黄及び一酸化炭素の濃度は低い濃度のまま横ばいで推移しており、浮遊粒子状物質及び二酸化窒素の濃度は、近年減少傾向にある。

また、光化学オキシダントの濃度については、測定開始以降、横ばいの状況が続いている。

なお、平成22(2010)年度から常時監視を開始した微小粒子状物質の濃度は、減少傾向にある。

(2)環境大気の常時監視結果

<常時監視地点>

岡山県の環境大気について、県、岡山市、倉敷市、玉野市及び備前市が協力して、一般環境大気測定局(以下「一般局」という。)56局及び自動車排出ガス測定局(以下「自排局」という。)11局の合計67地点及び岡山県環境保健センター(参考)で監視を行った。

<常時監視結果の概要>

令和2(2020)年度における大気汚染物質の環境基準達成状況は、次のとおりであり、光化学オキシダントと微小粒子状物質を除き、達成率は100%であった。

光化学オキシダントは、本県だけでなく、全国的にも環境基準の達成率が極めて低い状況が続いている。また、本県の微小粒子状物質の環境基準達成率は全国と比較して低い状況が続いている。

大気汚染物質名	測定局数	達成局数	達成率(%)
二酸化硫黄[SO ₂]	41(41)	41(41)	100(100)
一酸化炭素[CO]	7(7)	7(7)	100(100)
浮遊粒子状物質[SPM]	55(54)	55(54)	100(100)
光化学オキシダント[Ox]	45(45)	0(0)	0(0)
二酸化窒素[NO ₂]	57(56)	57(56)	100(100)
微小粒子状物質[PM2.5]	27(26)	19(21)	70.3(80.8)

注) 1 () は令和元年度における局数又は達成率を示す。
2 光化学オキシダントは短期的評価で、それ以外は長期的評価で評価している。

(資料編4(1)参照)

<二酸化硫黄(SO₂)>

①環境基準の達成状況

測定を行った一般局40局及び自排局1局の計41局について、環境基準の達成状況は次のとおりであり、長期的評価では、全ての測定局で環境基準を達成した。

また、短期的評価でも、日平均値及び1時間値ともに全ての測定局で環境基準に適合した。

二酸化硫黄の環境基準の達成状況

長期的評価

区 分		H28	H29	H30	R元	R2 (2020)
測定局	局 数	42局	41局	41局	41局	41局
	達成局数	42局	41局	41局	41局	41局
達成率	岡 山 県	100%	100%	100%	100%	100%
	全 国	100%	99.8%	100%	99.8%	-

注) 1 年間測定時間が6,000時間未満の測定局を除く。
2 全国達成率は一般局に係るもの。

短期的評価

区 分	H28	H29	H30	R元	R2 (2020)
日平均値が0.04ppmを超えた測定局数	0局	0局	0局	0局	0局
1時間値が0.1ppmを超えた測定局数	2局	3局	0局	0局	0局

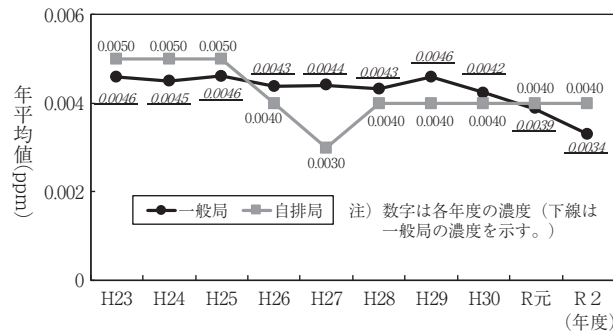
注) 年間測定時間が6,000時間未満の測定局を除く。

②年平均値の経年変化

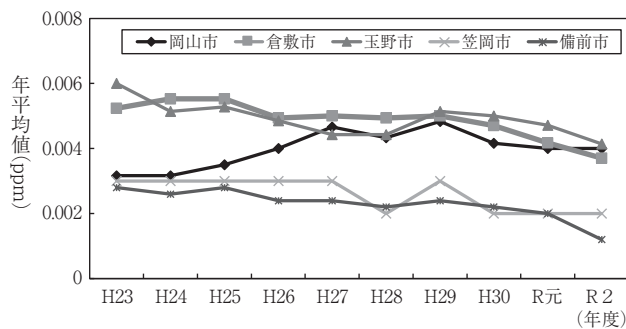
過去10年間(平成23(2011)～令和2(2020)年度)継続して測定している39局(一般局38局及び自排局1局)における年平均値の推移は、ほぼ横ばいの状況であった。

また、地域別の一般局における年平均値の推移は、多くの地域ではほぼ横ばいの状況である。

二酸化硫黄濃度の年平均値の推移



二酸化硫黄濃度の地域別年平均値の推移(一般局)



<一酸化炭素(CO)>

①環境基準の達成状況

測定を行った一般局1局及び自排局6局の計7局について、環境基準の達成状況は次のとおりであり、長期的評価では、前年度に続いて全ての測定局で環境基準を達成した。

また、短期的評価でも、日平均値及び8時間平均値ともに全ての測定局で環境基準に適合した。

一酸化炭素の環境基準の達成状況

長期的評価

区 分	H28	H29	H30	R元	R2 (2020)	
測定局	局 数	7	7	7	7	7
	達成局数	7	7	7	7	7
達成率	岡 山 県	100%	100%	100%	100%	100%
	全 国	100%	100%	100%	100%	-

注) 年間測定時間が6,000時間未満の測定局を除く。

短期的評価

区 分	H28	H29	H30	R元	R2 (2020)
日平均値が10ppmを超えた測定局数	0	0	0	0	0
1時間値の8時間平均値が20ppmを超えた測定局数	0	0	0	0	0

注) 年間測定時間が6,000時間未満の測定局を除く。

<浮遊粒子状物質(SPM)>

①環境基準の達成状況

測定を行った一般局45局及び自排局10局の計55局について、環境基準の達成状況は次のとおりであり、長期的評価では、全ての測定局で環境基準を達成した。

また、短期的評価では、日平均値は全ての測定局で環境基準に適合したが、1時間値は6局(南輝局及び興除局(以上岡山市)、茶屋町局及び西坂局(以上倉敷市)並びに鶴海局及び野谷局(以上備前市))で環境基準に適合しない時間が計13時間あった。

浮遊粒子状物質の環境基準の達成状況

①長期的評価

区 分	H28	H29	H30	R元	R2 (2020)	
測定局	局 数	53	54	54	54	55
	達成局数	53	54	54	54	55
達成率	岡 山 県	100%	100%	100%	100%	100%
	全 国	100%	99.8%	99.8%	100%	-

注) 1 年間測定時間が6,000時間未満の測定局を除く。
2 全国達成率は一般局に係るもの。

②短期的評価

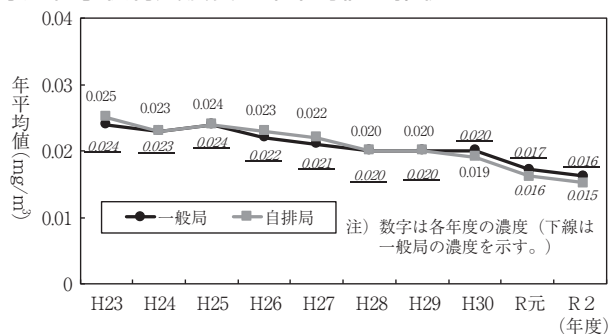
区 分	H28	H29	H30	R元	R2 (2020)
日平均値が0.10mg/m ³ を超えた測定局数	0	0	0	0	0
1時間値が0.20mg/m ³ を超えた測定局数	3	4	3	3	6
日平均値及び1時間値ともに達成した測定局数	50	50	51	51	49

注) 年間測定時間が6,000時間未満の測定局を除く。

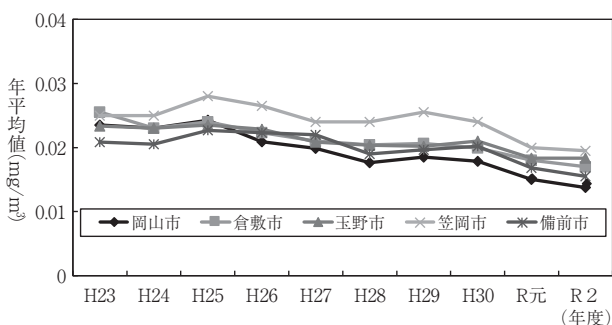
②年平均値の経年変化

過去10年間(平成23(2011)～令和2(2020)年度)継続して測定している50局(一般局40局及び自排局10局)における年平均値の推移及び一般局における地域別の年平均値の推移は、減少傾向にある。

浮遊粒子状物質濃度の年平均値の推移



浮遊粒子状物質濃度の地域別年平均値の推移(一般局)



<光化学オキシダント(Ox)>

①環境基準の達成状況

測定を行った一般局42局及び自排局3局の計45局について、環境基準の達成状況は次のとおりであり、令和2(2020)年度も全ての測定局で環境基準を達成しなかった。

光化学オキシダントの環境基準の達成状況

区分		H28	H29	H30	R元	R2(2020)
測定局	局数	43	44	44	45	45
	達成局数	0	0	0	0	0
達成率	岡山県	0.0%	0.0%	0.0%	0.0%	0.0%
	全国	0.1%	0.0%	0.1%	0.2%	-

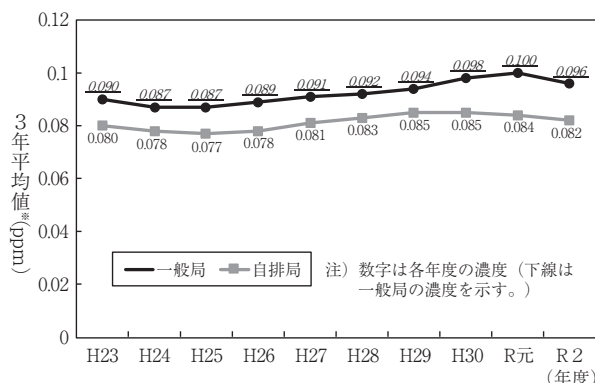
注) 全国達成率は一般局に係るもの。

②年平均値の経年変化

過去10年間継続して測定を実施している一般局(38局)及び自排局(3局)における『光化学オキシダント濃度8時間値の日最高値の年間99パーセン

タイル値の3年平均値(光化学オキシダントの環境改善効果を適切に示すための新指標)』の県内最高値の推移は次のとおりであり、概ね横ばいの状況である。

光化学オキシダントの新指標の推移



※該当年度を含む過去3年間の値から算出

③光化学オキシダント情報及び注意報の発令状況

大気汚染防止法及び岡山県大気汚染緊急時対策実施要綱に基づく光化学オキシダント情報(1時間値が0.10ppm以上で継続が予想される場合等)及び注意報(1時間値が0.12ppm以上で継続が予想される場合)は、情報のみ22回(日数5日)及び注意報9回(日数4日)の計31回(日数9日)発令された。

<二酸化窒素(NO₂)>

①環境基準の達成状況

測定を行った一般局46局及び自排局11局の計57局について、環境基準の達成状況は次のとおりであり、全ての測定局で環境基準を達成した。

また、全ての測定局が環境基準のゾーン(*)未満(日平均値の年間98%値が0.04ppm未満)であった。

二酸化窒素の環境基準の達成状況

区 分	H28	H29	H30	R元	R2 (2020)	
測定局	局 数	56(44)	56(45)	55(44)	56(45)	57(46)
	達成局数	56(44)	56(45)	55(44)	56(45)	57(46)
	ゾーン内局数	0(0)	1(0)	0(0)	0(0)	0(0)
達成率	岡 山 県	100%	100%	100%	100%	100%
	全 国	100%	100%	100%	100%	-

注) 1 年間の測定時間が6,000時間未満の局を除く。
 2 () 内は一般局に係るもので内数。
 3 全国達成率は一般局に係るもの。

②地域評価

昭和52(1997)年度において、環境基準のゾーン内にあると判定された地域の動向は、次のとおりであり、令和2(2020)年度も前年度に続いて両地域ともゾーン未満であった。

二酸化窒素の地域区分別の評価

(単位：ppm)

地 域	H28	H29	H30	R元	R2 (2020)
岡山市	0.022	0.025	0.022	0.020	0.022
倉敷市	0.028	0.031	0.031	0.028	0.027

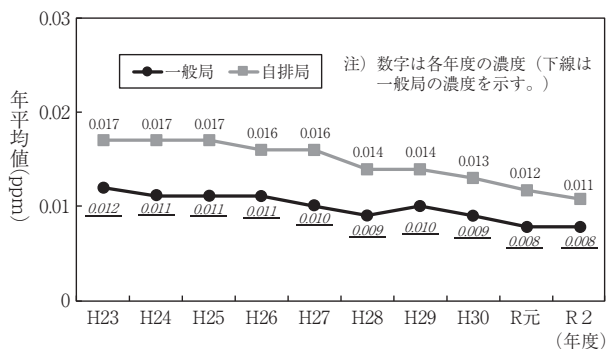
注) 一般局における日平均値年間98%値の上位3局の平均値

③年平均値の経年変化

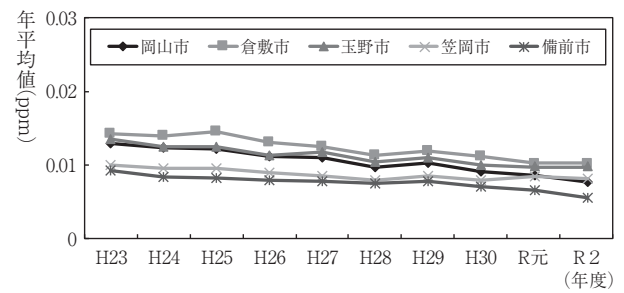
過去10年間(平成23(2011)～令和2(2020)年度)継続して測定している52局(一般局41局及び自排局11局)における年平均値の推移は、低下傾向が継続している状況であった。

また、地域別の一般局における年平均値の推移は、減少傾向にある。

二酸化窒素の年平均値の推移



二酸化窒素濃度の地域別年平均値の推移(一般局)



<微小粒子状物質(PM2.5)>

①環境基準の達成状況

評価の対象となる一般局24局及び自排局3局の計27局について、環境基準の達成状況は次のとおりであり、19局で環境基準を達成した。

また、長期基準(年平均値が15 $\mu\text{g}/\text{m}^3$ 以下)を達成した測定局は26局、短期基準(日平均値の年間98%値が35 $\mu\text{g}/\text{m}^3$ 以下)を達成した測定局は19局であった。

微小粒子状物質の環境基準達成状況

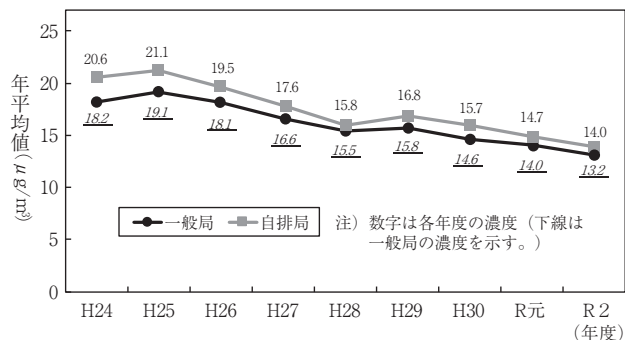
区 分	H28	H29	H30	R元	R2 (2020)	
測定局	局 数	21	23	21	26	27
	達成局数	15	10	8	21	19
	長期基準達成局数	15	13	15	22	26
	短期基準達成局数	17	10	8	24	19
達成率	岡 山 県	71.4%	43.5%	38.1%	80.8%	70.3%
	全 国	88.6%	89.1%	93.4%	98.6%	-

注) 1 年間測定日数が250日未満の局を除く。
 2 長期基準と短期基準の両基準を達成した場合に環境基準を達成したと評価する。

②年平均値の経年変化

過去9年間(平成24～令和2年度)継続して測定している9局(一般局7局及び自排局2局)における年平均値の推移は、減少傾向にある。

微小粒子状物質濃度の年平均値の推移



<非メタン炭化水素(NMHC)>

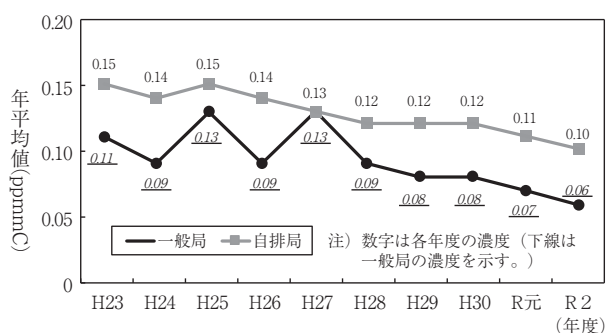
①測定結果の評価

非メタン炭化水素の環境基準は定められていないが、大気中の非メタン炭化水素濃度に係る国の指針値と比較すると、測定を行った一般局4局及び自排局9局の計13局のうち、五明局、南方局及び西祖局(以上岡山市)、駅前局(倉敷市)並びに用吉局(玉野市)を除く8局において、指針値の上限値(0.31ppmC)を超える日が出現した。

②年平均値の経年変化

非メタン炭化水素の年平均値の推移は、減少傾向にある。

非メタン炭化水素の年平均値の推移



(3)低公害車の導入促進

<自動車排出ガス対策の推進>

自動車交通量の増加に伴い、大気汚染の防止における自動車排出ガス対策は重要な課題となっている。

このため、環境負荷低減条例により、低公害車の使用に努めるなど自動車排出ガスの負荷の低減のための取組を義務付けるとともに、不要なアイドリングの禁止を規定している（平成14(2002)年10月1日施行）。

また、ディーゼル自動車から排出される粒子状物質の削減を目的として、環境負荷低減条例に粒子状物質の削減を規定し、特定事業者（指定地域内で事業用ディーゼル自動車を50台以上保有する者）に対し、粒子状物質削減に係る年次計画書及び実施状況報告書の提出を義務付けている（平成17(2005)年4月1日施行）。

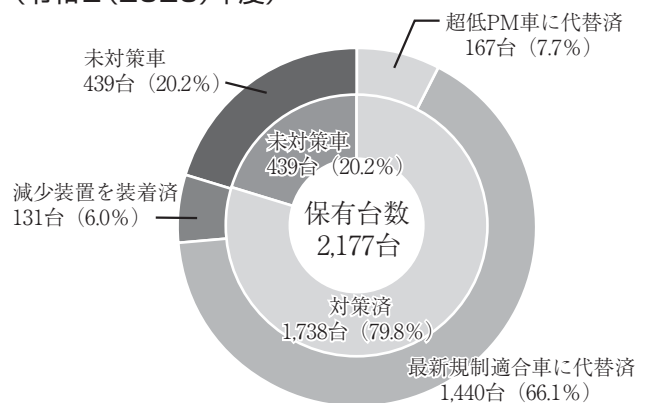
平成29(2017)年度からは、環境性能の劣る古いバスを廃車し、環境性能が優れた環境対応バスを導入するバス事業者の取組を支援することにより、バスから排出される大気汚染物質の削減を図っている。

<低公害車の導入と普及啓発>

低公害車(電気自動車、ハイブリッド自動車^(※)、天然ガス自動車^(※)、燃料電池^(※)自動車、メタノール自動車^(※)及び低燃費かつ低排出ガス自動車)の普及は自動車公害問題の解決を図る上で極めて有効であり、各自動車メーカーにおいては排出ガス低減のための技術開発や、低価格化による普及の拡大に向けて、積極的な取組が行われている。

県においても、低公害車の普及を推進するため、電気自動車、ハイブリッド自動車及び低燃費かつ低排出ガス自動車を導入しているほか、マイカーの使用自粛、アイドリング・ストップのPR等(P47大気汚染防止夏期対策を参照)を行うなど、自動車の上手な使い方(エコドライブ)を含めた普及啓発を行っている。

特定事業者における粒子状物質削減状況
(令和2(2020)年度)



県内の低公害車導入状況(令和3(2021)年3月末現在)

車種別		県内全体	県公用車
低公害車	電気	1,612	20
	燃料電池	26	0
	ハイブリッド	174,768	58
	天然ガス等	181	0
	低燃費かつ低排出ガス	287,872	1,319
	合計(A)	468,382	1,397
保有台数(B)		768,951	1,903
割合(A/B)		60.9%	73.4%

※軽自動車を除く。

(4)大気汚染^(※)の防止

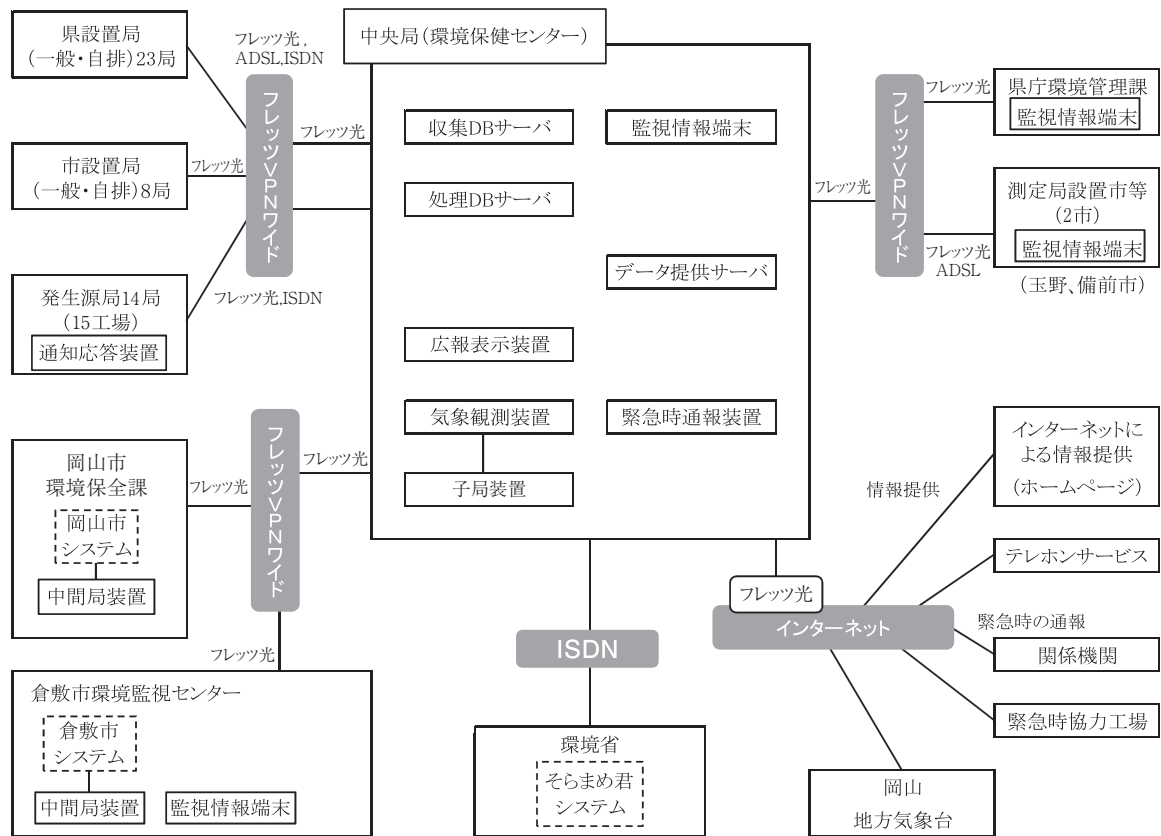
<環境大気の監視>

①環境大気の常時監視

大気汚染状況の監視は、環境基準の達成状況の把握、大気汚染防止施策の企画・立案等のために不可欠であり、大気保全行政の基盤をなすものであることから、県及び岡山市・倉敷市等関係4市は、県内の67ヶ所において大気汚染の状況を常時監視している。その内訳は、一般環境大気測定局56局及び自動車排出ガス測定局11局で、全ての局が大気汚染監視テレメータシステムに接続されている。

測定結果は、1時間ごとに集められ、即時にデータ処理が行われるとともに、インターネット上にデータが表示されている。また、光化学オキシダントなどの大気汚染物質が高濃度になった際には、県民への周知や工場等に対する大気汚染物質排出量の削減の要請など、緊急時の迅速な対応が可能となっている。

大気汚染監視システムの概要



このシステムは、昭和48(1973)年10月に導入したもので、平成29(2017)年度に4回目の更新を行っている。この更新により、通信回線の高速化、データ収集・処理の迅速化、グラフィック表示の充実、緊急時通報機能の強化等が図られている。

また、逐次、自動測定機の整備、更新を行っている。(資料編4(2)、(3)参照)

②煙道排ガスの常時監視

岡山市、倉敷市及び玉野市に立地する主要15工場について、大気汚染監視テレメータシステムのサブシステムである発生源監視テレメータシステムによるばい煙(硫黄酸化物、窒素酸化物)量の常時監視を行っており、法又は公害防止協定等に基づく総量規制値の遵守について確認している。

発生源監視テレメータシステムによる監視対象工場

地域	工場名
倉敷市	ENEOS (A工場)、ENEOS (B工場)、中国電力(水島)、中国電力(玉島)、三菱ケミカル、JFEスチール、瀬戸内共同火力、旭化成、三菱瓦斯化学、東京製鐵、ペトロコックス、クラレ倉敷(玉島)
岡山市	クラレ岡山、テイカ
玉野市	日比共同製鍊

<工場・事業場の 대기規制>

① 대기汚染防止法等に基づく規制

대기汚染防止法に基づき、ばい煙発生施設^(※)については硫黄酸化物、ばいじん及び有害物質(窒素酸化物、カドミウム等の8物質)に関して、揮発性有機化合物^(※)排出施設については揮発性有機化合物に関して、粉じん発生施設については一般粉じん及び特定粉じん(石綿)^(※)に関して規制を行っている。

また、吹付け石綿等を使用した建築物等の解体作業、ベンゼン^(※)等3物質を排出する指定物質排出施設、有害 대기汚染物質などに関して規制又は抑制を行っている。

さらに、 대기汚染防止法の適用を受けないばい煙・粉じん発生施設及び有害ガス発生施設等については、環境負荷低減条例により、硫黄酸化物、ばいじん、有害ガス等に関して規制を行っている。

このほか、倉敷市水島地区の大規模工場に対しては、県及び倉敷市が公害防止協定等に基づく行政指導により、硫黄酸化物及び窒素酸化物について排出量の上限枠を定めて各工場に配分し、水島地区の 대기保全を図っている。

② 硫黄酸化物^(※)対策

(i) 排出規制

硫黄酸化物の排出規制については、 대기汚染防止法に基づいて施設単位の排出基準及び工場単位の総量規制が実施されている。

施設単位の排出基準による規制は、K値規制と呼ばれ、地域ごとに定められた定数Kの値(Kの値が小さいほど厳しい。)に応じて硫黄酸化物排出量の許容限度が定められている。K値は、昭和43(1968)年以降、昭和51(1976)年の第8次基準改定に至るまで段階的に強化され、県内については、3.5～17.5の範囲で地域ごとに5段階のK値が設定されている。

なお、倉敷市水島地区については昭和49(1974)年4月1日以降に設置された施設には、 대기汚染防止法第3条第3項の規定による特別排出基準(K値1.75)が適用される。また、ベンガラ^(※)の製造の用に供する焙焼炉については、環境負荷低減条

例で県下一律にK値17.5を設定している。

[K値] 3.5	<倉敷市(旧倉敷市区域)>
	<備前市(旧備前市区域)>
6.0	<岡山市(旧岡山市区域)>
6.42	<笠岡市>
13.0	<玉野市>
17.5	<その他の地域>

대기汚染防止法では、工場又は事業場が集合している地域で、施設単位の排出基準のみでは環境基準の確保が困難であると認められる地域を総量規制地域として指定することとなっている。

県内では、倉敷市及び備前市が硫黄酸化物に係る総量規制地域に指定され、昭和53(1978)年3月31日から燃料・原料使用能力が0.5kl/h以上の工場・事業場については総量規制、0.5kl/h未満の工場・事業場については燃料使用規制(使用燃料中の硫黄含有率規制)が行われている。

なお、県では昭和52(1977)年に倉敷市及び備前市の硫黄酸化物総量削減計画を策定し、地域別の1時間当たりの硫黄酸化物排出許容総量(倉敷市水島地区約2,226Nm³、水島地区以外の旧倉敷市内の地区約291Nm³、備前市片上地区約85Nm³、三石地区約21Nm³)を設定し、削減を指導している。

また、笠岡市については、広島県との協議に基づいて、昭和52(1977)年5月6日に笠岡・福山地域の地区別硫黄酸化物排出許容総量(笠岡市243Nm³/h、福山市2,139Nm³/h)を設定し、昭和53(1978)年度から総量管理を行っている。

(ii) 硫黄酸化物の排出低減

法令等に基づく排出規制及び排出抑制指導により、重油などの燃料や原料(鉄鉱石、コークス等)について低硫黄のものを使用することなどの燃・原料対策及び排ガス中の硫黄酸化物を除去する排煙脱硫装置の設置など、硫黄酸化物対策が着実に進められた。これにより、県内のばい煙発生施設から排出される硫黄酸化物の排出量は、法令の規定が十分に整備される前の昭和48(1973)年度(142千t/年)と比較して、昭和53(1978)年度で約28%、平成29(2017)年度には約4%(6千t/年)にまで減少するなど、大幅に低下している。

③窒素酸化物^(※)対策

(i) 排出規制

窒素酸化物の排出規制については、大気汚染防止法に基づいて、ばい煙発生施設の種類及び規模ごとに、排出基準(濃度)が定められており、昭和48(1973)年の第1次規制から昭和58(1983)年の第5次規制まで、順次、対象施設の拡大と排出基準の強化がなされてきた。その後も、ディーゼル機関、ガスタービン等の窒素酸化物の排出量が多い施設が、ばい煙発生施設に追加されている。(排出基準は、全県一律に適用される。)

また、ピクリン酸製造施設のうち反応施設及び金属の表面処理施設については、環境負荷低減条例で排出基準(濃度)を設定している。

倉敷市内については、大規模な工場が立地することから、昭和49(1974)年度から県及び市が公害防止協定等に基づく行政指導により、主要な工場に対して暫定的な排出抑制指導を行ってきた。しかし、昭和53(1978)年7月に二酸化窒素に係る環境基準が改定されたことなどを契機に、昭和56(1981)年6月に県独自の対策として「倉敷地域窒素酸化物排出総量削減計画」を策定し、昭和60(1985)年度当初に水島地区の大規模工場等が達成すべき窒素酸化物の排出許容総量を、1時間当たり約2,900Nm³と設定している。これに基づいて、主要工場においては、年次的な排出量削減計画を作成し、所期の削減目標を達成し、現在に至っている。

また、笠岡市については、広島県との協議に基づいて、昭和56(1981)年2月24日に笠岡・福山地域の地区別窒素酸化物排出許容総量(笠岡市：337Nm³/h、福山市：2,427Nm³/h)を設定し、昭和60(1985)年度末から総量管理を実施している。

(ii) 窒素酸化物の排出低減

法令等に基づく排出規制及び排出抑制指導により、ガス燃料などの良質燃料や低窒素原料(コークス等)の使用などの燃・原料対策、低NO_x燃焼技術(多段燃焼法、排ガス再循環、低NO_xバーナー等)、排ガス中の窒素酸化物を除去する排煙脱硝装置(接触還元法、無触媒脱硝法)の設置など、窒素酸

化物対策が着実に進められた。これにより、県下のばい煙発生施設から排出される窒素酸化物の排出量は、環境基準が設定された昭和53(1978)年度(42千t/年)と、昭和60(1985)年度を比較すると7年で約24%削減され、その後もゆるやかな減少傾向にある。(平成29(2017)年度16千t/年)

④ばいじん^(※)及び粉じん対策

浮遊粒子状物質の発生源は、工場などの産業活動に係るもののほか、自動車排出ガスやタイヤの巻き上げなど自動車の運行に伴うもの、土壌粒子の舞い上がりなどの自然現象、さらには大気汚染物質の大気中での反応生成物によるものとされている。これらのうち、工場・事業場から発生するものについては、大気汚染防止法に基づき、燃料その他の物の燃焼に伴い発生する物質は「ばいじん」として、物の破碎、選別その他の機械的処理などに伴い発生する物質は「粉じん」として規制されている。

ばいじんについては、大気汚染防止法に基づいて施設の種類及び規模ごとに排出基準(濃度)が定められており、昭和57(1982)年度に大幅な強化が行われ、さらに、平成10(1998)年には廃棄物焼却炉の基準が強化された。

また、施設が密集し汚染の著しい地域においては、新設の施設に対して、より厳しい特別排出基準が定められており、倉敷市水島地区においては、特別排出基準が適用されるほか、昭和46(1971)年6月23日以前に設置された施設については、県条例による上乗せ基準が適用される。

なお、小規模なベンガラ^(※)の製造の用に供する焙焼炉について、環境負荷低減条例に基づき排出基準(濃度)を設定している。

法令等に基づく排出規制により、ばいじんの発生源対策として、良質燃料への転換、適切な燃焼管理などのほか、集じん装置(電気集じん機、バグフィルター、スクラバー等)の設置が進められている。

一般粉じん(「粉じん」のうち「特定粉じん(石綿)」以外のもの)については、大気汚染防止法により堆積場、コンベアなどの一般粉じん発生施設の構造、使用及び管理に関する基準が定められ、散水、施設の密閉化、集じん装置の設置などの対策が行われているほか、環境負荷低減条例においても、セメントサイロ等に対して法と同様に管理基準を定めている。

特定粉じん(石綿)については、大気汚染防止法により、特定粉じん発生施設に対する規制基準が定められているほか、石綿の除去や石綿が使用されている建築物等の解体などを行う場合は、特定粉じん排出等作業の届出が義務付けられるとともに作業基準が定められている。

⑤有害物質対策

大気汚染防止法において、有害物質としてカドミウム及びその化合物、塩素、塩化水素、ふっ素、ふっ化水素、ふっ化珪素、鉛及びその化合物、窒素酸化物の8種類の物質が定められ、排出基準(濃度)が有害物質の種類及びばい煙発生施設の種類ごとに定められている。

大気汚染防止法の対象とならない小規模な施設

については、環境負荷低減条例により有害物質の種類及び施設の種類ごとに排出基準(濃度)を定めている。

また、石油コンビナートが存在する倉敷市水島地区において大気汚染防止法の規制対象とならない有害ガスの排出規制を実施する必要があったことなどから、昭和48(1973)年度から公害防止条例(現：環境負荷低減条例)により有害ガスに係る特定施設を定め、10種類の有害ガス(ホルムアルデヒド、シアン、塩化ビニル、ベンゼン等)について排出基準(濃度)を設定している。

<工場・事業場の監視・指導>

①ばい煙発生施設等の設置状況

令和2(2020)年度末における大気汚染防止法及び環境負荷低減条例に基づくばい煙発生施設等の設置状況は、表のとおりである。

②届出の状況

令和2(2020)年度における、法令に基づくばい煙発生施設等の設置状況は次表のとおりである。

(資料編4(8)、(9)、(10)参照—関連データ掲載)

大気汚染防止法に基づく施設の所管別設置状況(令和2(2020)年度末)

	ばい煙発生施設		VOC排出施設		一般粉じん発生施設		特定粉じん発生施設		水銀排出施設		合計	
	事業場数	施設数	事業場数	施設数	事業場数	施設数	事業場数	施設数	事業場数	施設数	事業場数	施設数
岡山県	608	1,460	7	20	103	708	0	0	22	41	740	2,229
岡山市	424	713	8	39	51	231	0	0	18	31	501	1,014
倉敷市	237	1,159	13	60	29	1,465	0	0	21	29	300	2,713
新見市	38	69	0	0	6	64	0	0	1	2	45	135
合計	1,307	3,401	28	119	189	2,468	0	0	62	103	1,586	6,091

岡山県環境への負荷の低減に関する条例に基づくばい煙発生施設等の所管別設置状況(令和2(2020)年度末)

	ばい煙発生施設		粉じん発生施設		有害ガス発生施設		合計	
	事業場数	施設数	事業場数	施設数	事業場数	施設数	事業場数	施設数
岡山県	6	24	55	135	142	2,411	203	2,570
岡山市	1	1	20	50	81	649	102	700
倉敷市	9	24	15	49	64	766	88	839
新見市	0	0	4	7	3	58	7	65
合計	16	49	94	241	290	3,884	400	4,174

③監視・指導

大気汚染防止法及び環境負荷低減条例に基づき、ばい煙発生施設等を設置する工場・事業場の立入検査を実施し、ばい煙発生施設等の設置状況、排ガスの自主検査結果を確認するとともに、排ガス処理施設の適正な管理、適切な燃料の使用等の指導を行っている。特に、新規に設置された施設や規模の比較的大きい施設等について重点的に立入検査を実施している。

立入検査に合わせて使用燃料の抜き取り検査を行い、燃料中の硫黄含有率を分析するほか、排ガスに含まれるばいじん、窒素酸化物等の濃度検査を実施し、排出基準の遵守状況を確認している。

なお、検査の結果、排出基準違反等が確認された場合は、当該事業者に対し違反内容の通知及び責任者からの事情聴取を行うとともに、原因の究明及び改善対策の報告を求めた上で、今後違反を起こすことのないよう改善後の状況を再検査で確認するなど、厳正な指導を行っている。

ばい煙等行政検査の実施結果(令和2(2020)年度)

区 分	件 数	違反件数
ばいじん	6	0
窒素酸化物	13	0
塩化水素	2	0
燃料中の硫黄含有率	1	0
有害ガス	1	0
揮発性有機化合物(VOC)	2	0
水銀	4	0
合 計	29	0

(注) 岡山市、倉敷市及び新見市の実施件数は除く。

＜大気汚染緊急時対策の実施＞

①通年対策

大気汚染物質の濃度が高くなり、人の健康又は生活環境に係る被害が生じるおそれがある事態が発生したときは、大気汚染防止法第23条及び岡山県大気汚染緊急時対策実施要綱に基づき、該当する市町村に対し光化学オキシダント注意報等を発令し、こうした事態の発生を周知するとともに、主要企業に対して大気汚染物質排出量の削減要請などを行い、健康被害及び農作物被害の未然防止に努めている。

光化学オキシダントについては、依然として、全国で環境基準を超え、県内でも毎年、注意報が発令される事態が生じていることから、今後とも、汚染状況の推移を的確に把握し、適切な対策を講じていく必要がある。

県際間の大気汚染防止対策については、隣接する香川県、広島県及び兵庫県との間で協力体制をとっている。

②大気汚染防止夏期対策

光化学オキシダントが高濃度になりやすい夏期には、岡山県大気汚染防止夏期対策本部（本部長：副知事）を設置し、光化学オキシダントによる被害の未然防止に重点を置いた対策を実施している。

対策期間中は、緊急時協力工場に対し大気汚染物質削減の協力要請を行うとともに、自動車排出ガス低減のために、ラジオスポット等により、マイカー使用自粛等の啓発を行っている。

令和2(2020)年度は、光化学オキシダント情報のみを22回(5日)発令し、光化学オキシダント注意報を9回(4日)発令した。

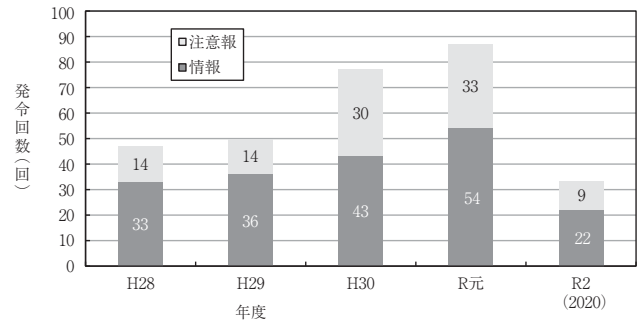
被害の発生については、農作物被害が昭和60(1985)年度、健康被害が平成29(2017)年度以来報告はない。

(資料編4(4)、(5)参照)

〔主な普及啓発〕

- ・ テレビ、ラジオ及びインターネットによる周知
- ・ 発令情報のメール配信

光化学オキシダント情報・注意報の発令状況



＜微小粒子状物質 (PM2.5) 対策＞

①概要

平成21(2009)年度に環境基準が設定されたPM2.5については、平成22(2010)年度から常時監視を行っている。また、PM2.5の発生源は、固定発生源、移動発生源、大気中での生成など多岐にわたるため、濃度の測定に加え成分分析も行うなど科学的知見の集積に努めている。

PM2.5の濃度が国の示した暫定的な指針値(日平均で70 $\mu\text{g}/\text{m}^3$)を超えるおそれがある場合には、県民に注意喚起を行うこととしているが、運用を開始した平成25(2013)年3月以降、注意喚起を行う事態は発生していない。

②発生源対策(晴れの国ブルースカイ事業)

県内のPM2.5の環境基準達成率は、平成29年度から3年連続で全国ワースト1位となっている。このため、県ではその原因の一つである秋期の稲わらの野焼きの減少に向け、稲わらのすき込みによる有効利用などを促進するための支援や農業関係者と連携した啓発等の取組(晴れの国ブルースカイ事業)を令和2(2020)年度から行っている。

稲わらの野焼きが影響する秋期のPM2.5の濃度は、晴れの国ブルースカイ事業の開始前の令和元(2019)年11月と開始後の令和2(2020)年11月を比較すると、対象地域の測定局において月平均値が低下するとともに、短期基準を超過した日数(高濃度(日平均値35 $\mu\text{g}/\text{m}^3$ 以上)となった日数)は半減した。また、衛星写真による調査で事業開始前後の稲わらの野焼き面積を比較すると、対象地域では4割以上減少した。

事業の概要

事業名	内 容
稲わら等有効活用把握事業	稲わらの野焼き状況の衛星写真による調査 ・対象地域 岡山市、倉敷市、総社市、瀬戸内市、早島町 ・対象年度 令和元年度分、令和2年度分
岡山県稲わら等有効利用連携推進会議	課題解決に向けた協議、情報交換 ・日 時 令和2年7月28日(火) 13:30~14:30 ・会 場 ピュアリティまきび
稲わら有効利用促進事業	すき込み時に必要な稲わら分解促進剤の購入支援 ・補助金交付件数 155件
大気環境改善普及啓発事業	チラシ、広報媒体、研修会による啓発等 ・チラシ配布 56,000部 ・JA講習会での啓発 11箇所 ・山陽新聞紙面掲載 1回 ・ラジオCM 1回

事業開始前後の児島湾干拓地周辺の測定局における秋期のPM2.5の状況

	事業開始前 (令和元年11月)		事業開始後 (令和2年11月)	
	月平均値	短期基準超過日数	月平均値	短期基準超過日数
茶屋町局	20.7 $\mu\text{g}/\text{m}^3$	4日	16.0 $\mu\text{g}/\text{m}^3$	2日
早島局	19.6 $\mu\text{g}/\text{m}^3$	2日	16.8 $\mu\text{g}/\text{m}^3$	1日

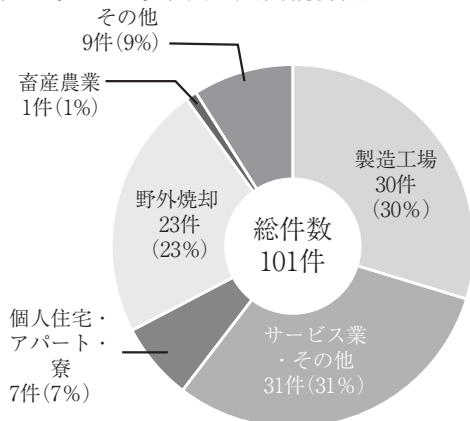
(5) 悪臭被害の防止

<悪臭^(※)の状況>

悪臭は、「感覚公害」といわれ、物的被害を生ずることはまれである。多くの場合は心理的、精神的な影響が主体となっており、その発生源は工場・事業場から家庭生活まで多種多様である。

令和2(2020)年度に、県及び市町村に寄せられた悪臭に係る苦情は101件であり、発生源の内訳は、図のとおりである。

令和2(2020)年度悪臭苦情件数



<悪臭対策>

①規制地域の指定

工場・事業場から発生する悪臭は、悪臭防止法に基づき知事(町村の区域)及び市長が指定する地域(指定地域)において、悪臭原因物質(悪臭の原因となる物質を含む気体又は水)の排出が規制されている。

規制地域については、特定悪臭物質^(※)の濃度による規制を行う地域と臭気指数^(※)による規制を行う地域があり、令和2(2020)年度末現在でそれぞれ21市町、4市町が指定されている(4市町は両方の規制地域あり)。

(資料編6(16)、(17)参照—規制地域及び規制基準掲載)

②嗅覚測定法による規制(臭気指数規制)

平成7(1995)年の悪臭防止法の改正により、従来の特定悪臭物質(22物質)の濃度を規制する方法に加えて、人の嗅覚を用いて悪臭を測定する方法による規制方式(臭気指数規制)が導入された。これにより、物質濃度規制では十分対応できなかった複合臭の問題や、悪臭の原因となる多種多様な未規制物質への実効性のある対応が可能となっている。

県では、今後の臭気指数による規制方式の指定の拡大に向けて、市町村担当職員を対象とした説明会の開催などを行っている。

③立入検査等

悪臭防止法では、工場・事業場から排出される悪臭が規制基準に適合せず、住民の生活環境が損なわれていると認められる場合、市町村長は、当該工場・事業場に対し改善勧告などを行うことができるとされている。

令和2(2020)年度における規制地域の市町村による工場・事業場への立入検査は79件であった。このうち測定を行ったものは15件であり、改善勧告などの法的措置はなかった。

2 水環境の保全

(1) 水環境の状況

<河川及び海域の状況>

県内には、豊かな水量を誇る高梁川、旭川、吉井川の三大河川をはじめとする大小多くの河川があり、さらに清流といわれる河川も数多く存在している。都市近郊を流れる中小河川などは、流量が少なく汚濁が進行しやすいが、近年は良好な状態で推移している。

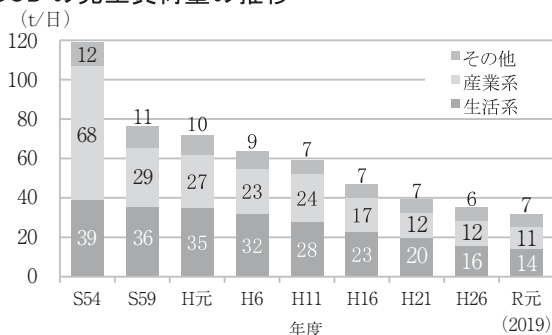
瀬戸内海は、東京湾や伊勢湾と同様に閉鎖性が強く、陸域からの影響により汚濁が顕在化しやすい海域であることから、水質汚濁防止法、瀬戸内海環境保全特別措置法等に基づく工場・事業場に対する排水規制や下水道等の整備により、汚濁負荷の削減が図られてきたが、水質汚濁の代表的な指標である化学的酸素要求量(COD)^(※)に係る環境基準の達成率は40%程度で推移している。

①水質汚濁^(※)の主な原因

河川等の公共用水域^(※)における水質汚濁の原因となる汚濁物質の発生源は、工場・事業場などの産業系、一般家庭の生活系及び山林・農地などの自然系に大別される。水質汚濁はこれら発生源から排出される汚濁物質が、河川などが本来持っている浄化能力を超えて流入したときに発生する。

COD等の発生負荷量は、水質汚濁防止法等による規制や指導などの結果、産業系の割合は大きく減少している。生活系についても下水道等の普及により減少してきているが発生負荷量全体の50%近くを占めている。

CODの発生負荷量の推移



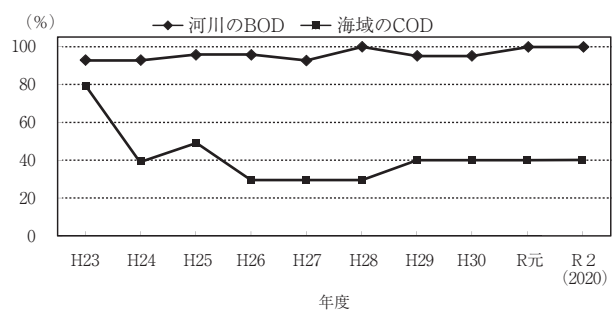
②環境基準の達成状況

水質汚濁に係る環境基準については、人の健康の保護に関する項目(健康項目)と生活環境の保全に関する項目(生活環境項目)があり、それぞれの項目について基準が定められている。

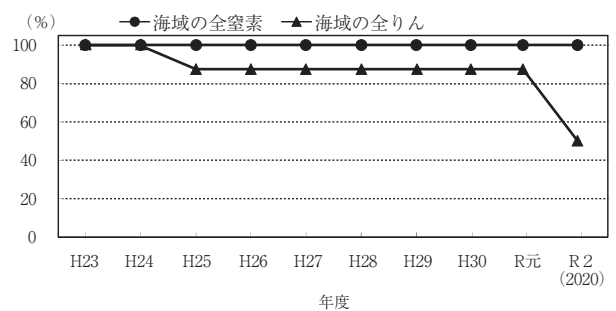
健康項目(カドミウム等27項目)については、全国一律の基準が定められている。

また、生活環境項目については、河川・湖沼・海域別に利用目的に応じた「水域類型」が設定されており、その類型ごとに水素イオン濃度(pH)、生物化学的酸素要求量(BOD)^(※)等の項目について基準が定められている。

河川のBOD、海域のCODの環境基準達成率の経年変化(過去10年)



海域の全窒素、全りん環境基準達成率の経年変化(過去10年)



令和2(2020)年度における環境基準の達成状況を見ると、健康項目は河川及び海域全てで達成した。河川のBODは31水域全てで達成した。海域のCODは10水域のうち4水域で達成し、達成率は40%であった。

指針値が設定されているクロロホルム等29項目のうち、全マンガンが河川1地点で、ウランが海域9地点で国の指針値をわずかに超過したが原因はいずれも自然由来と考えられた。

(資料編5(1)、(2)、(3)、(4)、(5)参照)

<児島湖の状況>

児島湖は、沿岸農用地の干害、塩害を防止するとともに、低湿地の排水強化及び干拓堤防の安全を確保するため、農林省(現農林水産省)の国営児島湾沿岸農業水利(締切堤防)事業により、児島湾を締め切ってできた人造湖である。締切堤防建設工事は、昭和26(1951)年2月に着手され、昭和34(1959)年2月に完工し、全体事業も昭和37(1962)年3月に完了した。

児島湖には、二級河川である笹ヶ瀬川、倉敷川、鴨川などが流れ込んでおり、その流域は、岡山市、倉敷市、玉野市、総社市、早島町及び吉備中央町の6市町にわたっている。

児島湖は閉鎖性水域^(※)であるため、富栄養化^(※)や汚濁が進行しやすい特性を持っている上に、流域からの生活排水^(※)、工場排水、農業排水などの流入により、水質が著しく悪化したことから、昭和60年に湖沼水質保全特別措置法に基づく指定湖沼となり、昭和61年度から5年ごとに湖沼水質保全計画を策定し、生活排水対策、工場排水対策、農地からの流出水対策など各種対策を実施している。

児島湖の水質は、下水道や合併処理浄化槽の普及などにより改善してきたが、生活排水処理率(令和2(2020)年度:86%)の伸びの鈍化などにより、近年は横ばいの状況であり、水質の変動は年ごとの気象条件による影響も大きいと推定されている。

令和2(2020)年度の測定結果は、COD(75%値)は8.1mg/L、全窒素(平均値)は1.2mg/L、全りん(平均値)は0.21mg/Lであり、いずれも環境基準を達成してない。

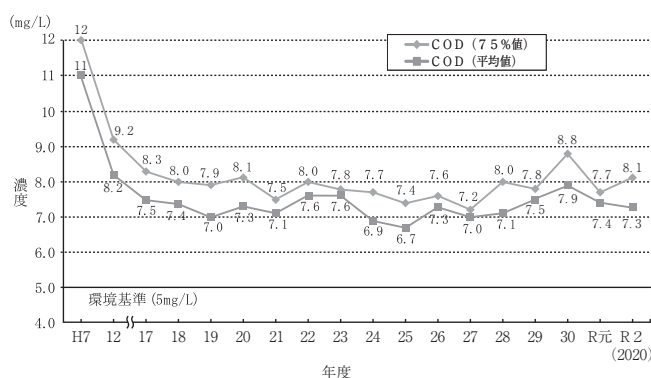
なお、健康項目については測定を行った2地点とも環境基準を達成していた。

児島湖の水質の経年変化

(単位:mg/L)

	S60	H2	H7	H12	H17	H22	H27	H28	H29	H30	R元	R2(2020)
COD(75%値)	10	10	12	9.2	8.3	8.0	7.2	8.0	7.8	8.8	7.7	8.1
COD(平均値)	10	10	11	8.2	7.5	7.6	7.0	7.1	7.5	7.9	7.4	7.3
全窒素(平均値)	1.9	1.8	2.0	1.6	1.3	1.2	1.1	1.2	1.5	1.2	1.0	1.2
全りん(平均値)	0.20	0.24	0.20	0.19	0.20	0.19	0.17	0.18	0.18	0.17	0.18	0.21

児島湖の水質の経年変化(COD)



※75%値は、児島湖の2つの環境基準点(湖心、樋門)の75%値のうち、値の大きい方を表示している。
 ※年間平均値は、児島湖の2つの環境基準点(湖心、樋門)の年間平均値の平均値を表示している。

(2)環境水質の監視

環境水質の監視については、水質汚濁防止法に基づき公共用水域及び地下水の水質汚濁の常時監視のほか、海水浴場の水質検査や水質汚濁事象に関する水質調査などを行い、その実態把握に努めるとともに、必要な対策を実施している。

①公共用水域の常時監視

公共用水域については、水質汚濁防止法に基づき作成した測定計画により、県、国土交通省、岡山市及び倉敷市が分担して常時監視を行っている。

令和2(2020)年度に実施した測定地点数及び測定項目は、次のとおりである。

表-1 調査水域数及び調査担当機関別調査地点数

水域区分	調査対象水域数	調査地点数				
		岡山県	国土交通省	岡山市	倉敷市	計
河川	41	51	16	16	4	87
湖沼	1	-	-	4	-	4
海域	10	35	-	13	21	69
計	52	86	16	33	25	160

(注) 河川41水域のうち、31水域で環境基準の類型が指定されている。

表-2 測定項目

区分	項目
健康項目	カドミウム等の重金属類、トリクロロエチレン等の揮発性有機化合物、シマジン等の農薬類等27項目
生活環境項目	水素イオン濃度(pH)、生物化学的酸素要求量(BOD)、浮遊物質濃度(SS)等13項目
要監視項目	クロロホルム、トルエン、ニッケル等31項目
要測定指標	大腸菌数、透明度、全有機炭素(TOC)の3項目
特殊項目	銅、溶解性鉄、溶解性マンガン、総クロムの4項目
その他項目	アンモニア性窒素、りん酸態りん等6項目

②地下水の常時監視

地下水については、水質汚濁防止法に基づき作成した測定計画により、県、岡山市及び倉敷市が分担して常時監視を行っている。

令和2(2020)年度に実施した測定地点数及び測定項目は、次のとおりである。

調査担当機関別調査地点数

調査機関名	岡山県	岡山市	倉敷市	計
概況調査	19	6	6	31
継続監視調査	2	1	1	4
計	21	7	7	35

測定項目

区分	項目
健康項目	カドミウム等の重金属類、トリクロロエチレン等の揮発性有機化合物、シマジン等の農薬類等28項目
要監視項目	クロロホルム、トルエン、ニッケル等24項目

(資料編5(6)参照)

③海水浴場の水質検査

水浴の適否を確認するため、毎年、主要海水浴場を対象に、関係市が実施した海水浴場の開設前(5月上旬~5月下旬)及び開設中(7月中旬~8月上旬)の水質検査を取りまとめて公表している。

令和2(2020)年度は、開設した4か所の海水浴場ではCOD、ふん便性大腸菌群数、透明度及び油膜の有無について、いずれも水浴上問題ないことが確認された。また、同時に腸管出血性大腸菌O157の検査を実施したが、いずれの海水浴場でも検出されなかった。

なお、新型コロナウイルス感染症の影響により、8か所の海水浴場が開設を中止した。

(資料編5(7)参照)

④水質汚濁事象の発生状況

令和2(2020)年度に発生した突発的な水質汚濁事故等は50件で、水質検査等を迅速に実施するなど必要に応じ適切に対応した。

水質汚濁事象の発生状況

(環境管理課調べ)

区分	発生件数	備考
魚のへい死	7(0)	酸欠2件、農薬1件等
油の流出	31(0)	
その他	12(0)	汚水等の流出、白濁等
計	50(0)	

(注) ()内は、報道発表した件数。

⑤広域総合水質調査

瀬戸内海における水質汚濁の広域化等に対処するため、総合的な水質汚濁防止対策を実施しているが、その効果を把握するために、環境省の委託を受けて関係府県が一斉に瀬戸内海の水質汚濁の実態調査を行っている。

- ・ 調査場所：8地点
- ・ 調査回数：年4回
- ・ 調査項目：水温、塩分、色相、透明度、pH、DO、COD、全窒素、全りん、アンモニア性窒素、亜硝酸性窒素、硝酸性窒素、りん酸態りん、クロロフィルa、プランクトン、イオン状シリカ

(3)河川等の水環境の保全

<生活排水対策の推進>

生活排水は河川、湖沼、海域等の公共用水域の水質汚濁の大きな要因となっているため、クリーンライフ100構想^(※)等に基づき、生活排水処理施設(下水道、集落排水施設及び合併処理浄化槽)の整備を促進するとともに、下水道への接続促進を図っている。

また、生活排水対策重点地域を中心に水環境保全対策の重要性に関する普及啓発に取り組み、各家庭での実践活動につなげていくことで公共用水域の水質汚濁を防止し、生活環境の保全に努めている。

①生活排水対策重点地域の指定等

水質汚濁防止法に基づき、知事は、環境基準が確保されていないなど、生活排水対策の実施を推進することが特に必要であると認められる地域を生活排水対策重点地域に指定しなければならないとされている。

県では、これまでに児島湖流域をはじめとして、6市(10地域)で重点地域の指定を行っている。

生活排水対策重点地域の指定の状況(市町村名は当時)

平成3(1991)年度	岡山市
平成4(1992)年度	倉敷市
平成5(1993)年度	玉野市、総社市、灘崎町、井原市
平成6(1994)年度	湯原町、川上村、八束村、中和村

②普及啓発事業

生活排水対策について県民に広く普及啓発を行うため、令和2(2020)年度は普及啓発用資材と

して、生活排水対策の啓発用リーフレットの入ったキッチンペーパー1,850セットとごみキッチンフィルター1,950セットを配布した。

<工場・事業場対策の推進等>

①水質汚濁防止法による規制

水質汚濁防止法では、汚水・廃液を排出する施設(特定施設)を定め、特定施設を設置する工場・事業場(特定事業場)に届出の義務を課し、排出水の濃度等について基準を定めて規制している。

国の定めた排水基準(一律排水基準)は、人の健康に被害を生ずるおそれがある「有害物質」と生活環境に被害を生ずるおそれがある「生活環境項目」に区分されており、有害物質(カドミウム、シアン等28項目)については全ての特定事業場に、生活環境項目(pH、COD、SS等15項目)については日平均排水量50m³以上の特定事業場に適用され、排出水の濃度の測定及び結果の保存が義務付けられている。

瀬戸内海は、東京湾及び伊勢湾と同様に汚濁しやすい閉鎖性の海域であることから、総量規制が行われており、指定地域内の日平均排水量50m³以上の特定事業場については、COD、窒素含有量、りん含有量に係る総量規制基準が適用され、汚濁負荷量の測定及び結果の保存が義務付けられている。

有害物質使用特定施設及び有害物質貯蔵指定施設については、地下水汚染を未然に防止するため、構造基準等の遵守、定期点検、点検結果の保存が義務付けられている。

(資料編5(8)参照—特定事業場数掲載)

②上乗せ排水基準条例による規制

水質汚濁防止法では、都道府県が実情に応じ、国が定めた排水基準(一律排水基準)よりも厳しい基準(上乗せ排水基準)を条例で定めることができるとされている。

県では、全県を対象に日最大排水量が50m³以上の特定事業場に対して、COD等について上乗せ排水基準を設定するとともに、生コンクリート製造業などについては、日最大排水量が50m³未満の特定事業場に対しても基準を設けて規制している。

また、児島湖流域内の特定事業場については、他の地域では上乘せ規制をしていない旅館や試験研究機関などの業種についても上乘せ排水基準を設定しており、さらに、日平均排水量が 20m^3 以上の小規模な特定事業場に窒素及びりんの上乗せ排水基準を設定するなど、児島湖の水質改善に向けて規制を強化している。

③瀬戸内海環境保全特別措置法による規制

瀬戸内海環境保全特別措置法では、日最大排水量が 50m^3 以上の工場・事業場が特定施設を設置(変更)する場合は、事前に環境影響評価を実施し、知事の許可を受けなければならない。特に、汚濁負荷量が増加する場合には、現況を調査した上で環境影響評価を実施する必要がある。県では、汚濁負荷量の削減を図るため、高度処理の導入など、適切な汚水等処理施設の整備等を指導している。

(資料編 5(9)参照—特定施設の許可件数掲載)

④湖沼水質保全特別措置法による規制

湖沼水質保全特別措置法に基づき、児島湖流域の湖沼特定事業場(日平均排水量が 50m^3 以上)には、COD、窒素及びりんに係る汚濁負荷量規制基準が適用される。

また、小規模畜舎などの指定施設には、届出が義務付けられるとともに、構造及び使用の方法に関する基準が適用される。

⑤岡山県環境への負荷の低減に関する条例(環境負荷低減条例)等による規制

環境負荷低減条例では、全県を対象に、水質汚濁防止法で規制されていない業種のうち、比較的汚濁負荷量の多い10種類を対象に特定施設を指定し、また、児島湖流域内では、飲食店など8種類の施設について水質汚濁防止法の規制対象規模未満のものを特定施設に指定し、規制基準を設けて規制している。また、この条例では産業型公害への規制に加え、土壌及び地下水の浄化対策の推進や廃食用油の公共用水域への排出の禁止等を内容に盛り込んでいる。(資料編 5(10)参照—特定事業場数掲載)

このほか、倉敷市水島地区の大規模工場に対し

ては、県及び倉敷市が公害防止協定等に基づく行政指導により、CODについて、各工場の排出量の上限枠を定めて配分し、水島地先海域の水質保全を図っている。

<工場・事業場の審査、指導>

①届出及び許可の状況

令和2(2020)年度における水質汚濁防止法、瀬戸内海環境保全特別措置法及び環境負荷低減条例に基づく特定施設の設置などの届出又は許可の状況は、次のとおりである。

特定施設の設置届出等の状況

区 分	設置	変更	その他	計
水 質 汚 濁 防 止 法	42	10	93	145
瀬戸内海環境保全特別措置法	9	11	37	57
環 境 負 荷 低 減 条 例	0	0	0	0

(注) 岡山市、倉敷市、新見市を除く。

②監視、指導

水質汚濁防止法及び環境負荷低減条例に基づく特定事業場等を対象に立入検査を実施し、特定施設の設置状況の確認、汚水等処理施設の適正な維持管理の指導等を行っている。

排水基準が適用される事業場については、立入検査に合わせて排水検査を行い、排水基準の遵守状況を監視している。さらに、総量規制基準が適用される事業場(日平均排水量が 50m^3 以上)については、汚濁負荷量測定状況の報告を求めるとともに、自動測定装置の設置が義務付けられている事業場(日平均排水量が 400m^3 以上)については、重点的に現地に立ち入り、総量規制基準の遵守状況を監視している。

また、有害物質使用特定施設及び有害物質貯蔵指定施設を設置する事業場については、地下水汚染の未然防止の観点から、構造基準等の遵守状況や定期点検義務の履行状況等の検査を行っている。

なお、立入検査の結果、排水基準、構造基準等の違反が確認された場合は、当該事業者に対し違反内容の通知及び責任者からの事情聴取を行うとともに、原因の究明及び改善対策について報告を求めた上で、今後違反を起こすことのないよう改善後の状況を再検査で確認するなど、厳正な指導を行っている。

工場・事業場の排水基準監視結果(令和2(2020)年度)

(岡山県所管分)

区 分	対 象 事業場数	延べ採水 事業場数	延べ違反 事業場数
水質汚濁防止法	904	324	17
環境負荷低減条例	5	1	0
計	909	325	17

<有害化学物質対策>

水質汚濁に係る有害化学物質については、シアン、カドミウム等27項目について環境基準が設定されているほか、クロロホルム、トルエン等32項目が要監視項目に指定されている。そのほかにも、未規制の有害化学物質が数多くあり、これらによる環境汚染が懸念されている。

このため、水質汚濁防止法に基づき公共用水域等の監視や工場・事業場の発生源監視を実施している。さらに、環境省の委託などを受けて、各種の有害化学物質について環境調査を実施し、これら有害化学物質による汚染の実態把握に努めている。

<環境に配慮した水辺づくり>

多自然川づくりにより、自然の営みを視野に入れ、地域の暮らしや歴史・文化との調和に配慮し、生物の生息・生育・繁殖環境及び多様な河川景観の保全・創出に努めている。

また、「ふれあいの川づくり」をテーマとして、地域住民の参画のもと、地域の人々が川にふれあい、親しみを持つことができる川づくりを進めている。

(4)湖沼の水質保全

<児島湖再生の推進>

児島湖は、昭和60年12月に湖沼水質保全特別措置法に基づく指定湖沼となっており、5年ごとに策定する湖沼水質保全計画に基づき、国、県、市町、県民、事業者等が一体となり、下水道や合併処理浄化槽の整備等の生活排水対策、流入河川等のしゅんせつ、水生植物の適正管理、アダプト^(※)推進事業などハード・ソフト両面にわたる対策を総合的かつ計画的に実施している。

<児島湖環境保全条例の施行>

児島湖流域の環境保全に関し、県、市町、住民及び事業者の責務を明らかにするとともに、児島湖流域の良好な環境を維持、回復及び創造することを目的とした児島湖環境保全条例を平成3年に制定している。この条例に基づき、生活排水対策や普及啓発等を推進している。

<普及啓発事業>

児島湖流域の環境保全を推進していくことを目的として、9月から11月までを「児島湖流域環境保全推進期間」と定め、国、県、市町及び民間団体などが一体となり、流域住民の理解と協力のもとに各種行事を実施した。

令和2(2020)年度に実施した主な期間行事は、次のとおりである。

□児島湖流域清掃大作戦

令和2(2020)年11月1日(日)に児島湖流域5か所^{*}で918人の参加を得て一斉清掃を行い、約8tのごみを回収した。また、県主催の締切堤防会場では、清掃後にテナガエビの唐揚げ試食会を行い、児島湖のイメージアップを図った。

^{*}歌見川会場(玉野市)は10月4日(日)に実施した。

□ポスターパネル展

令和2(2020)年8月24日(月)～8月28日(金)に岡山県庁1階県民室で、9月3日(木)～9月7日(月)にイオンモール倉敷で、9月9日(水)～10月31日(土)に環境学習センター「アスエコ」で児島湖流域環境保全ポスターコンクールの入賞・入選作品(100点)、啓発パネル及び児島湖に生息する魚類等の水槽の展示を行った。

□児島湖クイズ

令和2(2020)年11月1日(日)～11月8日(日)に、ファジアーノ岡山とのコラボレーションによる児島湖に関するクイズイベントを実施し、219人から応募があった。

□児島湖クリーンアップキャンペーン

テレビ、ラジオ等を通じて県民への啓発活動を行った。(令和2(2020)年9月1日～11月30日)

□ポスター、パンフレットの作成・配布

ポスター880枚、パンフレット3,000冊を作成し、啓発資材として活用した。

<農業用水再利用事業>

児島湖の水質改善のため、用水路の水量が少ない非かんがい期に、農作物などに配慮しながら、旭川から旭川合同用水路、高梁川から十二箇郷用水路と八ヶ郷合同用水路を通して、農業用水の再利用(浄化用水の導入(約61万 m^3 /日))を行った。

<ヨシ原管理事業>

枯れたヨシは水中に沈下すると水質汚濁の原因となるため、児島湖畔に自生しているヨシ原の刈り取り(34,080 m^2)を行うとともに、刈り取ったヨシを全て再生利用した。

<流出水対策事業>

湖沼水質保全特別措置法に基づき、流出水対策地区に指定している岡山市南区北七区において、流出水による汚濁負荷の低減に努めた。

<水質改善促進事業>

県民の関心を失う原因となっている「見た目」や実際の水質以上に汚いとの「イメージ」の改善につながるよう、テナガエビやシジミなどの児島湖の水質浄化に資する生物の増殖や、L字型肥料の普及促進、人の五感を用いた水質評価などを実施した。

<児島湖流域水質保全基金>

流域住民の水質浄化意識の高揚を図るとともに、地域特性に応じたきめ細かな水質浄化実践活動への支援を目的として「公益財団法人児島湖流域水質保全基金」を設立している。基金は、平成元年から3か年で造成されたものであり、その運用益で普及啓発事業や水質浄化対策を推進するための助成事業などを実施している。

令和2(2020)年度は、環境美化推進実践活動など14件に対し合計581,737円を助成した。

児島湖流域水質保全基金の状況(令和2(2020)年度末)

(単位：千円)

県出捐金	流域市町出捐金	募金等	合計
100,000	80,000	61,807	241,807

<児島湖流域下水道事業の推進>

児島湖の水質保全と流域の快適な生活環境の創出のため、岡山市、倉敷市、玉野市、早島町の児島湖流域下水道に接続する関連公共下水道の整備促進を図るとともに、これらの整備に伴う流入汚水量の増加に合わせて、児島湖流域下水道浄化センターの処理施設を段階的に増設しているところであり、安定的な下水処理の機能を保持するため、老朽化した施設の改築・更新を実施している。

児島湖流域下水道の概要

	全体計画	事業計画	R2(2020)
処理面積(ha)	13,654	11,710	9,508
処理人口(人)	677,000	610,100	540,200
処理能力(m ³ /日最大)	373,000	340,400	295,300

(5)瀬戸内海の保全と再生

<瀬戸内海の環境保全>

瀬戸内海の環境保全については、平成27(2015)年2月に国が変更した瀬戸内海環境保全基本計画及び平成27(2015)年10月に改正された瀬戸内海環境保全特別措置法に基づき、平成27(2015)年11月に設置した播磨灘・備讃瀬戸環境保全岡山県協議会等からの幅広い意見を踏まえ、「瀬戸内海の環境の保全に関する岡山県計画」を平成28(2016)年10月に変更し、豊かな瀬戸内海を目指して、生活排水対策や産業排水対策、藻場^(※)・干潟^(※)・自然海岸の保全等に関する、各種施策・事業の着実な推進を図っている。

また、岡山県計画の変更を受けて、湾・灘ごと季節ごとの漁業等の実態に応じたきめ細やかな水質管理の取組に資するため、平成29(2017)年9月から下水道業に係る窒素含有量及びりん含有量の総量規制基準を一部緩和した。

岡山県における発生源別の汚濁負荷量の現状と第8次総量削減計画目標量

①COD

(単位：t/日)

区分	年度における実績量									削減目標量 (R元(2019))
	S54	S59	H1	H6	H11	H16	H21	H26	R元(2019)	
生活排水	39	36	35	32	28	23	20	16	14	14
産業排水	68	29	27	23	24	17	12	12	11	12
その他	12	11	10	9	7	7	7	6	7	6
計	119	76	72	64	59	47	39	34	32	32

②窒素

(単位：t/日)

区分	年度における実績量					削減目標量 (R元(2019))
	H11	H16	H21	H26	R元(2019)	
生活排水	13	11	10	9	8	9
産業排水	24	10	8	7	7	7
その他	24	22	22	21	21	21
計	61	43	40	37	37	37

③りん

(単位：t/日)

区分	年度における実績量					削減目標量 (R元(2019))
	H11	H16	H21	H26	R元(2019)	
生活排水	1.3	1.1	1.1	0.9	0.9	0.8
産業排水	1.4	0.8	0.6	0.6	0.5	0.6
その他	0.7	0.6	0.6	0.5	0.5	0.5
計	3.4	2.5	2.3	2.0	1.9	1.9

<総量削減計画>

瀬戸内海におけるCOD、窒素及びりん第8次総量削減基本方針に定められた削減目標量を達成するため、令和元(2019)年度を目標年度とした第8次の総量削減計画を平成29(2017)年度に策定した。

計画の主な内容及び削減目標量は、次のとおり。

- ・発生源(生活排水、産業排水、その他排水)別に削減目標量を設定
- ・生活排水対策として下水道、集落排水施設、合併処理浄化槽等の整備を促進
- ・産業排水対策として工場・事業場に対する総量規制基準の設定等、汚濁負荷量削減のための総合的な対策を推進
- ・生態系に配慮し、「人工海浜、干潟等の造成、保全」等を推進

なお、令和3年3月に中央環境審議会水環境土壌農業部会において、「第9次総量削減の在り方について」が取りまとめられ、中央環境審議会会長から環境大臣へ答申されている。

<豊かな自然を育む里海づくり>

藻場や干潟は、多くの魚介類を育む「海のゆりかご」としての役割を持つほかに、水質の浄化に役立つなど重要な機能を有しているが、今までに行われてきた沿岸開発や水質汚濁の影響等によって、その多くが消滅した。

近年、環境改善や漁業者等によるアマモ場再生活動により、藻場面積は回復傾向にあるが、引き続き漁業生産の基盤である藻場の再生・拡大を核とした漁場の総合的な整備を行い、水産資源の増大を図っている。

また、底質環境の悪化原因にもなっている海ごみの対策のため、平成27(2015)年度に「岡山県海岸漂着物等対策推進地域計画」を策定し、県、市町村、漁協、NPO等が連携して発生抑制、回収、処理の対策を推進している。

<自然海浜の保全等>

自然海浜は、海水浴、潮干狩りなどの海洋性レクリエーションの場や地域住民の憩いの場として多

くの人びとに利用され、県民の健康で文化的な生活を保護するために必要不可欠なものであるが、これまでの各種開発や護岸整備等により著しく減少している。

このため、残された自然海浜ができるだけその利用に好適な状態で保全されるよう、「岡山県自然海浜保全地区条例」に基づき地区指定を行い、指定地区内における建築行為等の規制を行うとともに、看板の設置や海浜の清掃作業などの環境美化活動や生物観察などの環境学習の場として活用することを通じ、県民に海浜の保全の必要性について啓発を図っている。

(資料編 5 (11)参照)

<瀬戸内海の埋立抑制>

埋立に当たっては、瀬戸内海環境保全特別措置法等により環境保全に十分配慮する必要があることから、埋立計画に係る環境保全上の審査においては、「瀬戸内海の埋立は厳に抑制すべき」との考え方を基本として、埋立申請の審査を厳重に実施するとともに、やむを得ず埋立を承認する場合には、人工干潟の造成など代替措置を指導している。

3 騒音^(※)・振動^(※)の防止

(1)現状

騒音や振動は、悪臭と同様に「感覚公害」といわれ、心理的、精神的な影響が主体となっており、その影響範囲も発生源の近隣地域となっている。特に騒音については、工場騒音からピアノ、ペットなどの近隣騒音^(※)まで、その発生源も多種多様である。

令和2(2020)年度、県及び市町村に寄せられた苦情は、騒音に係るものが159件、振動に係るものが37件であり、発生源の内訳は、図-1及び図-2のとおりで、騒音、振動とも、工場・事業場、建設作業に関するものが主体となっている。

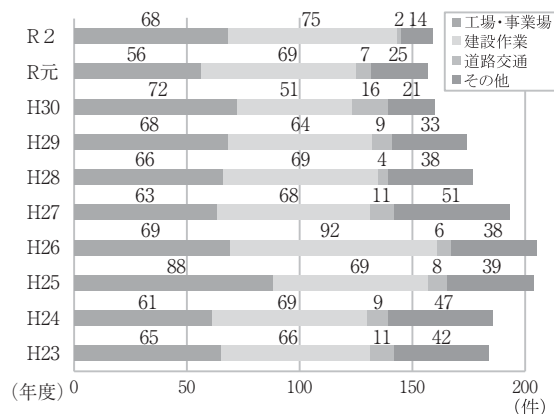
令和2(2020)年度に県内5市が実施した一般地域28地点における環境騒音の測定結果は、図-3のとおりであり、全ての地点において昼夜ともに環境基準を達成していた。

また、工場・事業場や建設作業に対する立入検査などの規制業務は、騒音規制法及び振動規制法に基づき、市町村が所管しており、工場・事業場及び建設作業から発生する騒音・振動が規制基準に適合しないことにより周辺的生活環境が損なわれていると認める場合、市町村長は、当該工場・事業場に対して改善勧告などを行うことができる。

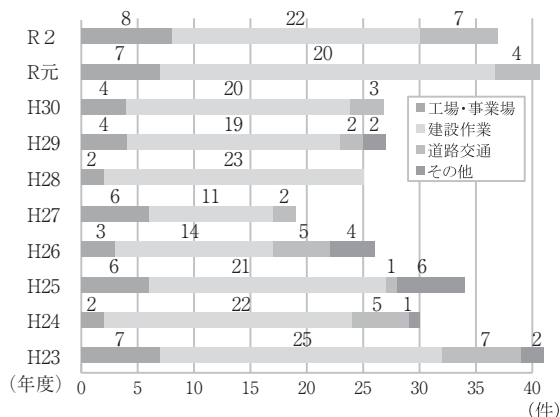
令和2(2020)年度に市町村が実施した立入検査は、騒音関係が174件、振動関係が60件、これらのうち、測定を行ったものは騒音が2件、振動が3件であり、改善勧告などの法的措置はなかった。

(資料編6参照—環境基準等掲載)

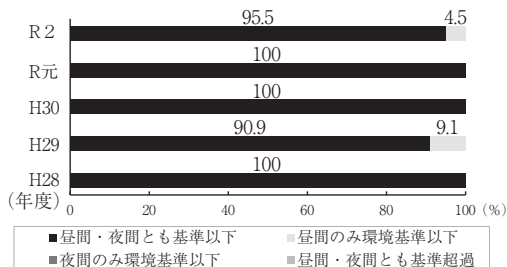
騒音苦情の状況(図-1)



振動苦情の状況(図-2)



一般地域の騒音環境基準達成状況(図-3)



(資料編6(5)参照)

(2) 道路交通騒音・振動、航空機騒音、新幹線鉄道騒音・振動^(※)対策

< 道路交通、新幹線鉄道の騒音・振動対策 >

騒音規制法・振動規制法では、市町村長は騒音、振動を規制する地域（指定地域）内の騒音・振動の大きさを測定することとされている。また、市町村長は、指定地域内において、自動車騒音や道路交通振動が要請限度^(※)を超え、道路周辺的生活環境が著しく損なわれていると認める場合は、県公安委員会への道路交通規制の要請や、道路管理者への道路構造の改善等の意見を述べるができる。

道路交通騒音（自動車騒音）については、騒音規制法により、県（町村の区域）及び市が、常時監視しなければならないとされている。令和2（2020）年度は、延長2,644kmの道路に面する地域について、146,185戸の住宅等を対象に評価がされており、その結果は図のとおりである。

また、道路交通振動については、岡山市、倉敷市及び玉野市が、20地点で測定を行ったが、全ての地点で要請限度以下であった。

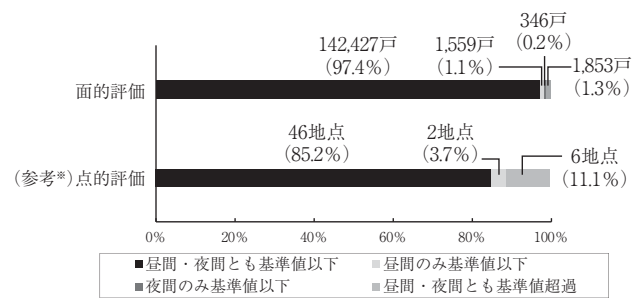
航空機騒音については、岡山空港周辺に環境基準の類型をあてはめており、空港の西側と東側の2地点で測定を行った結果、次のとおり環境基準を達成していた。

岡山空港周辺地域における航空機騒音の測定結果

あてはめ地域の類型	環境基準(L _{den})	測定結果(L _{den})
II	62デシベル以下	西側固定点：46デシベル 東側固定点：47デシベル

新幹線鉄道は、騒音については環境基準が、振動については新幹線鉄道振動指針値が定められており、令和2（2020）年度は、県、岡山市及び倉敷市で分担して8地点で騒音及び振動の測定を行った。騒音については、7地点で環境基準を超えており、振動については、全ての地点で指針値以下であった。

道路に面する地域の騒音環境基準達成状況



※点的評価は、道路の道路端に設けられた騒音測定地点における騒音測定結果と環境基準を便宜的に比較した結果を示すものであり、環境基準の達成状況を表すものではない。
※四捨五入の関係で、百分率の合計が100%にならない場合がある。

(資料編 6 (6) 参照)

(3) 騒音・振動の規制

< 騒音に係る環境基準のあてはめ地域の拡大等 >

騒音については、環境基本法に基づき、県（町村の区域）及び市は、用途地域や土地の利用状況を勘案し、地域の実情に応じた環境基準の類型をあてはめている。

令和2（2020）年度末現在、県内20市町において類型をあてはめた地域が指定されているが、土地の利用状況の変化等を踏まえ、順次、あてはめ地域の拡大を図っている。

また、工場・事業場等に係る騒音・振動を規制するため、騒音規制法及び振動規制法に基づく指定地域についても、関係機関と協議の上、順次、拡大を図ることとしている。

4 土壌・地下水汚染対策

(1) 地下水汚染の状況

地下水は、水質が良好で比較的安定しており、水温の変化が少なく安価で容易に利用できることから、飲用はもとより農業用水や工業用水など、身近にある貴重な水資源として広く活用されている。また、湧水や伏流水として河川の源にもなっている。

しかしながら、有害物質による地下水汚染が懸念されるようになったため、平成元(1989)年の水質汚濁防止法の一部改正により、カドミウム等の健康項目について評価基準が設定されるとともに、常時監視することが義務付けられた。平成9(1997)年3月には、これらの物質について環境基本法に基づき「地下水の水質汚濁に係る環境基準」が設定され、その後の改正により、現在、28項目について環境基準が定められている。

令和2(2020)年度に県、岡山市及び倉敷市が分担して県内35地点で測定した結果、概況調査(31地点)では、全地点で環境基準を達成した。

要監視項目は2地点で測定したが、指針値のあるクロロホルム等22項目はいずれも指針値に適合した。

また、過去の概況調査等により汚染が確認された地点における継続監視調査(4地点)においては、3地点で環境基準を超過した。環境基準を超過している項目は、事業場由来のトリクロロエチレン^(※)、発生源の特定できていないテトラクロロエチレン、自然由来と推定されるふっ素の計3項目であった。

今後も引き続き関係機関と協力して水質測定を行うとともに、知見の収集に努めることとしている。

(資料編5(6)参照)

(2) 工場・事業場対策の推進

汚染土壌の直接摂取や汚染土壌から有害物質が溶出した地下水を飲用する間接摂取による健康被害を防止するため、土壌汚染対策法で土壌汚染^(※)に関する規制が定められている。

土壌汚染対策法では、有害物質使用特定施設の使用の廃止時の土壌汚染状況調査や一定規模以上の土地の形質変更の届出などが義務付けられている。土壌汚染状況調査で汚染が確認された土地は、区域の指定を行うが、令和2(2020)年度は形質変更時要届出区域3件を指定した。

また、環境負荷低減条例でも、有害物質取扱事業者に対し土壌・地下水汚染発見時の報告等を義務付けており、必要に応じ浄化計画の策定などを指導している。

有害物質を取り扱っている事業者に対しては、化学物質等の適正な管理など汚染の未然防止対策について指導するとともに、法及び条例に基づく汚染事案について定期的な汚染状況の把握を行っている。

土壌汚染対策法第4条第1項の規定による形質変更の届出件数

年度	届出件数
H28	86
H29	62
H30	75
R元	59
R2(2020)	209

※岡山市、倉敷市、新見市を除く。

区域の指定状況(令和2(2020)年度末)

種類	件数
要措置区域	1
形質変更時要届出区域	14

※岡山市、倉敷市、新見市を除く。

5 有害化学物質対策

(1) 有害化学物質^(※)による環境汚染の防止

現在、製造等が行われている化学物質は、非常に種類が多く、人の健康や生態系への影響に関する科学的知見の整備には、きわめて長い時間と膨大な費用を要するため、従来の規制を中心とした法律による対応には限界があることが指摘されてきた。このような状況を踏まえ、化学物質が、どのような発生源からどれくらい環境中に排出されたかを把握・集計し、公表する仕組み(PRTR^(※)制度)が特定化学物質の環境への排出量の把握等及び管理の改善の促進に関する法律に定められている。

PRTR制度では、一定の要件を満たす事業者は、自らが取り扱った化学物質の環境中への排出量等を把握し、都道府県を經由して、国に届け出る必要があり、令和2(2020)年度は、令和元(2019)年度の化学物質の排出量等について、全国で33,318事業所、県内では770事業所から届出があった。

県では、届出のあった化学物質の排出量等を物質別、地域別等で詳細に集計し、その結果をホームページで公表することなどにより、事業者による化学物質の自主管理の促進を図っている。

PRTR集計概要 (令和元(2019)年度排出量等)

	岡山県(全国順位)	全国
届出事業所数(箇所)	770(18位)	33,318
届出排出量(a)(t/年)	4,205(13位)	140,127
届出移動量(b)(t/年)	11,684(7位)	243,927
届出排出・移動量(a)+(b)(t/年)	15,889(8位)	384,054
届出外排出量(推計値)(c)(t/年)	3,167(27位)	205,591
合計排出量(a)+(c)(t/年)	7,372(19位)	345,718

備考 四捨五入により合計が一致しないことがある。

物質別排出量の概要(岡山県)(令和元(2019)年度排出量)

順位	物質名	排出量(t/年)	内 訳	
			届出排出量(t/年)	届出外排出量(推計値:t/年)
1	トルエン	2,094	1,437	657
2	キシレン	1,386	825	561
3	エチルベンゼン	657	433	224
4	ノルマル-ヘキサン	629	512	117
5	ポリ(オキシエチレン) =アルキルエーテル	379	2	377
上位5物質の合計		5,145	3,209	1,936
その他の物質		2,232	996	1,236
合計		7,377	4,205	3,172

備考 四捨五入により合計が一致しないことがある。

地域別の届出排出量の概要

(令和元(2019)年度排出量)

地域名	届出事業所数	届出物質数	届出排出量(t/年)	届出排出量の多い物質
岡山地域	248	145	1,153	トルエン、キシレン、N,N-ジメチルホルムアミド
東備地域	56	70	71	フェノール、1-プロモプロパン、トルエン
倉敷地域	188	142	2,089	キシレン、トルエン、ノルマル-ヘキサン
井笠地域	65	77	484	トルエン、ジクロロメタン、スチレン
高梁地域	29	49	14	キシレン、エチルベンゼン、1,2,4-トリメチルベンゼン
新見地域	28	38	1	ノルマル-ヘキサン、トルエン、ほう素化合物
津山地域	72	57	266	ジクロロメタン、トルエン、トリクロロエチレン
真庭地域	27	40	13	HCFC-225、ジクロロメタン、スチレン
勝英地域	57	69	113	トルエン、キシレン、ジクロロメタン
県全体	770	210	4,205	トルエン、キシレン、ノルマル-ヘキサン

備考 四捨五入により合計が一致しないことがある。

＜ダイオキシン類^(※)対策＞

ダイオキシン類は、人の生命や健康に重大な影響を与えるおそれがあることから、ダイオキシン類対策特別措置法（以下「ダイオキシン法」という。）に施策の基本とすべき基準を定めるとともに、必要な規制、汚染土壌に係る措置等が定められている。

このため、環境調査（常時監視）や、発生源となる工場・事業場に対する指導・監視を行っている。

①環境調査

ダイオキシン類による大気汚染、水質汚濁（水底の底質の汚染を含む。）及び土壌汚染に係る環境上の条件について、人の健康を保護する上で維持されることが望ましい基準（環境基準）が次のとおり定められている。

ダイオキシン類に係る環境基準

媒体	環境基準
大気	0.6pg-TEQ/m ³ 以下
水質 (水底の底質を除く。)	1pg-TEQ/L以下
水底の底質	150pg-TEQ/g以下
地下水質	1pg-TEQ/L以下
土壌	1,000pg-TEQ/g以下

令和2(2020)年度に県、岡山市、倉敷市及び国土交通省が実施した環境中におけるダイオキシン類による汚染状況の調査結果の概要は、次のとおりである。

(資料編7(1)参照)

調査主体別の調査地点数 (令和2(2020)年度)

環境媒体	調査地点数				
	岡山県	岡山市	倉敷市	国土交通省	計
大気	8	3	2	-	13
公共用水域水質	26	12	14	6	58
公共用水域底質	15	12	14	6	47
地下水質	13	6	3	-	22
土壌	13	10	8	-	31

調査結果の概要 (令和2(2020)年度)

環境媒体	調査地点数	平均値	濃度範囲	環境基準	単位
大気	13	0.014	0.0040~0.030	0.6以下	pg-TEQ/m ³
公共用水域水質	58	0.15	0.015~0.86	1以下	pg-TEQ/L
公共用水域底質	47	4.1	0.081~22	150以下	pg-TEQ/g
地下水質	22	0.17	0.042~2.7	1以下	pg-TEQ/L
土壌	31	0.36	0.0032~2.6	1,000以下	pg-TEQ/g

調査結果の評価 (令和2(2020)年度)

環境媒体	評価
大気	評価地点13地点全てで環境基準を達成した。
公共用水域水質	評価地点58地点全てで環境基準を達成した。
公共用水域底質	評価地点47地点全てで環境基準を達成した。
地下水質	評価地点22地点のうち、21地点で環境基準を達成した。
土壌	評価地点31地点全てで環境基準を達成した。

②発生源対策

ダイオキシン法の規制対象となる特定施設を設置する事業者は、届出を行う必要があるが、令和2(2020)年度末の特定施設の設置状況は、表のとおりである。

特定施設を設置する工場・事業場への立入検査を実施し、特定施設の設置・使用の状況、発生ガス及び汚水等の処理状況等を確認するとともに、事業者による自主測定結果を確認し、施設の管理や排出基準の遵守等を指導した。

また、特定施設の設置者は自主測定を実施し、その結果を県に報告する義務がある。県は報告された結果を取りまとめて公表しているが、令和2(2020)年度に事業者から報告された自主測定結果では、排出基準を超過した施設はなかった。

なお、排出基準の超過等が確認された場合は、原因究明及び改善対策を実施させるなど厳正な指導を行っている。

特定施設等の設置状況等

区 分		特定施設の設置状況 (令和2(2020) 年度末現在)		立入検査の実施件数 (令和2(2020) 年度)	
		事業所数	施設数 ^{*1}	事業所数	施設数
適用 施設 基準	廃棄物焼却炉	81	107(44)	8	12
	小 計	81	107(44)	8	12
対象 施設 基準	アセチレン 洗 浄 施 設	1	1(1)	0	0
	廃棄物焼却炉 に係る施設	16	24(18)	4	5
	下水道終末 処 理 施 設	2	2(1)	0	0
	小 計	19	27(20)	4	5
合 計		100	134(64)	12	17

- (注) 1 ※1括弧内はダイオキシン法施行日(平成12(2000)年1月15日)前に設置された施設及びダイオキシン法施行後に特定施設に追加された施設で法適用日前に設置されていた施設の数
2 岡山市及び倉敷市の区域に設置される特定施設は含まない。

<有害大気汚染物質^(※)等対策>

①概要

大気汚染防止法により、有害大気汚染物質等による大気汚染状況の把握が地方自治体の責務とされている。

現在、4物質で環境基準が、11物質で指針値が設定されている。

環境基準及び指針値の設定状況(令和2(2020)年度末)

物質名	環境基準(指針値)	設定時期
ベンゼン	0.003mg/m ³ 以下	H9.2
トリクロロエチレン	0.13mg/m ³ 以下	H9.2 (H30.11変更)
テトラクロロエチレン	0.2mg/m ³ 以下	H9.2
ジクロロメタン	0.15mg/m ³ 以下	H13.4
アクリロニトリル	(2μg/m ³ 以下)	H15.9
塩化ビニルモノマー	(10μg/m ³ 以下)	H15.9
水銀及びその化合物	(40ng Hg/m ³ 以下)	H15.9
ニッケル化合物	(25ng Ni/m ³ 以下)	H15.9
クロロホルム	(18μg/m ³ 以下)	H18.12
1,2-ジクロロエタン	(1.6μg/m ³ 以下)	H18.12
1,3-ブタジエン	(2.5μg/m ³ 以下)	H18.12
ヒ素及びその化合物	(6ngAs/m ³ 以下)	H22.10
マンガン及びその化合物	(140ngMn /m ³ 以下)	H26.5
塩化メチル	(94μg/m ³ 以下)	R2.8
アセトアルデヒド	(120μg/m ³ 以下)	R2.8

※指針値

環境目標値の一つとして環境中の有害大気汚染物質等による健康リスクの低減を図るための指標としての数値

②環境調査

県内の有害大気汚染物質等による大気の汚染状況を把握するため、岡山市及び倉敷市と連携して県内13地点においてベンゼン等22物質を対象に環境調査を実施した。

令和2(2020)年度は環境基準が定められているジクロロメタン、テトラクロロエチレン、トリクロロエチレン及びベンゼンは、13地点全てで環境基準を達成した。

(資料編7(2)参照)

③発生源対策

倉敷市水島地区でベンゼンの環境基準の超過が継続していたことから、平成14(2002)年10月に同地区を環境負荷低減条例に基づき、「ベンゼン等の大気中への排出又は飛散に伴う環境への負荷が著しいと認められる地域」に指定し、ベンゼンの製造・使用を行う事業者に、排出施設の設置の届出、削減計画の作成、排出抑制対策の実施などを義務付けており、倉敷市による事業者及び関係団体への指導などにより、一層の排出抑制対策の推進を図っている。

また、ヒ素及びその化合物については、玉野市内で指針値超過が継続していることから、詳細な調査を実施するとともに、発生源と考えられる事業者に対して、排出抑制対策を実施するよう指導している。

ベンゼン等排出施設の届出状況(令和2(2020)年度末)

ベンゼン等排出施設	施設数
ベンゼンの製造施設	12
ベンゼンを原料とする化学物質等の製造施設	17
ベンゼンの貯蔵施設	68
ベンゼンの出荷施設	6
ベンゼンの蒸留施設	13
コークス炉	12
合計	128

<環境コミュニケーション(*)の推進>

環境コミュニケーションとは、企業と地域住民が、環境負荷やその低減に関する情報を共有し対話を行うことにより、お互いの理解を深め、環境問題の未然防止や解決などに結び付けていくための取組である。事業者による環境コミュニケーションが進むことで、基準超過や苦情、事故発生時に問題の深刻化を防ぐことが可能であり、また、事業者の自主管理が進むことで、環境保全の推進につながることを期待される。

令和2(2020)年度は、県内の事業者を対象としたセミナーをオンラインで開催し、144回の視聴があった。また、事業者へのアンケートにより、環境コミュニケーションの取組状況を把握した。

<有害化学物質対策の推進>

化学物質等の使用の増大に伴って、有害性が疑われるさまざまな化学物質が水環境中から検出されており、これらの化学物質の公共用水域における存在状況を把握するため、平成11年度から県独自に環境調査を実施している。

令和2(2020)年度は、20項目を対象に、令和元年度～3年度に計画している27地点(固定点:6地点、準固定点:21地点)のうち、13地点(河川11地点、湖沼1点、海域1地点)で調査を実施した。

水質調査ではビスフェノールA等9項目、底質調査ではノニルフェノール等12項目が検出された。

化学物質の人への作用の程度やメカニズムは未解明な部分が多く、評価を行える状況にはないが、今回の調査結果は、環境省等が実施している全国調査結果の範囲内であった。

また、県では、超微量化学物質分析施設の活用等による調査体制の充実や調査の継続によりデータの蓄積を図り、新たな知見の収集に努めている。

(資料編7(3)参照)

(2)アスベスト^(※)対策の推進

<岡山県アスベスト対策協議会>

平成17(2005)年7月に設置した行政機関の対策連絡会議(県、労働局、地方環境事務所、岡山市、倉敷市等で構成)に建設業協会や医師会など民間団体を加えて平成18(2006)年1月に「岡山県アスベスト対策協議会」を設立し、アスベスト対策を総合的に推進している。

岡山県アスベスト対策協議会(平成18(2006)年1月27日設置)

【構成】

<議長>

副知事

<構成員>

県(環境文化部、保健福祉部、産業労働部、土木部、教育庁、警察本部)

国(岡山労働局、中国四国地方環境事務所)

市町村(市長会、町村会、岡山市、倉敷市、玉野市)

<関係団体>10団体

建設団体(建設業協会、建築士会)

商工団体(商工会議所連合会、商工会連合会等)

廃棄物団体(産業廃棄物協会)

医療・労災団体(医師会、病院協会、労災病院等)

【事務局】

岡山県環境文化部環境管理課

【所掌事務】

アスベストの飛散による被害防止、情報提供、相談窓口体制の整備等

【令和2(2020)年度における取組状況】

<開催年月日>

令和3(2021)年2月18日

<内容>

石綿障害予防規則の改正概要、大気汚染防止法及び政省令の改正について等

<飛散防止対策>

県内の道路周辺や市街地等24地点において一般環境大気のアスベスト濃度について測定を実施(岡山市に係る地点については岡山市が、倉敷市に係る地点については倉敷市が、その他の地点については県が実施)した。

測定結果は、表のとおりであり、いずれの地点においても、石綿以外の繊維も含む総繊維数濃度は特に問題は認められなかった。

一般大気環境における大気中アスベスト濃度測定結果(総繊維数濃度)(令和2(2020)年度)

調査場所	濃度(本/L)	調査場所	濃度(本/L)
岡山市南区青江	0.081	玉野市玉	0.20
	0.10	玉野市和田	0.14
岡山市北区柏谷	0.087	笠岡市六番町	0.20
	0.10	笠岡市笠岡	0.17
岡山市北区高屋	0.081	新見市高尾	0.12
	0.11	新見市新見	0.18
倉敷市松江	0.056	備前市東片上	0.19
	0.056	備前市西片上	0.16
倉敷市船穂町船穂	0.056	早島町早島	0.20
	0.056	早島町前潟	0.12
津山市山下	0.23	吉備中央町吉川	0.12
津山市椿高下	0.30		0.18

(注)①総繊維数濃度：位相差顕微鏡によって繊維状に見える粒子の計数結果から算出したもの。
②一般環境における濃度基準は定められていない。
③県が測定した地点は、2回の測定のうち、高い方の値を記載。

<啓発>

県民の不安を解消するため、ホームページやハンドブックによるアスベストに関する情報提供を行った。

6 環境放射線の監視

(1) 環境放射線の監視

苫田郡鏡野町上齋原の人形峠には、国立研究開発法人日本原子力研究開発機構人形峠環境技術センター^(※)が立地し、ウランの製錬転換、濃縮等に関する研究開発が行われてきた。

県、上齋原村(現鏡野町)及び当時の動力炉・核燃料開発事業団(現日本原子力研究開発機構)(以下「動燃」という。)の三者は、昭和54(1979)年7月「動力炉・核燃料開発事業団人形峠事業所(現在の国立研究開発法人日本原子力研究開発機構人形峠環境技術センター)周辺環境保全等に関する協定書(環境保全協定)」を締結した。

県では、この環境保全協定に基づき、国立研究開発法人日本原子力研究開発機構(以下「機構」という。)に対し放射性物質等の放出の管理等を求めるとともに、昭和54(1979)年から人形峠環境技術センター周辺の環境を保全するため、事業所周辺の環境放射線等の監視測定を行っている。

また、昭和63(1988)年8月に報道され問題となった捨石堆積場について、当時の動燃に対して恒久対策を実施させるとともに、平成元(1989)年3月に捨石堆積場を環境保全協定の対象とする確認書を交わし、事業所周辺と同様に、中津河捨石堆積場周辺の環境放射線等の監視測定を実施している。

この他、平成6(1994)年に機構が「回収ウラン転換実用化試験」を開始するにあたり、回収ウランに含まれるプルトニウム等を監視するため、平成5年からプルトニウム等の監視測定を実施している(回収ウランを用いた試験は平成12(2000)年度に終了)。

これらの監視測定の結果は次のとおりであり、学識経験者等で構成される「岡山県環境放射線等測定技術委員会」において詳細に検討され、令和2(2020)年度の測定結果について、「異常なし」と判断された。

<事業所周辺の環境放射線等の監視測定>

事業所周辺の監視測定については、鏡野町内の「人形峠」「赤和瀬」「天王」の3箇所の観測局で空間ガンマ線線量率等の連続測定を実施している。これらの観測局は岡山市にある県環境保健センターとテレメータシステムで接続されており、常時監視されている。また、大気、河川水、土壌等の各種試料を採取して、測定を実施している。

これらの測定の結果、従来とほぼ同じレベルで異常は認められなかった。(資料編8(1)参照)

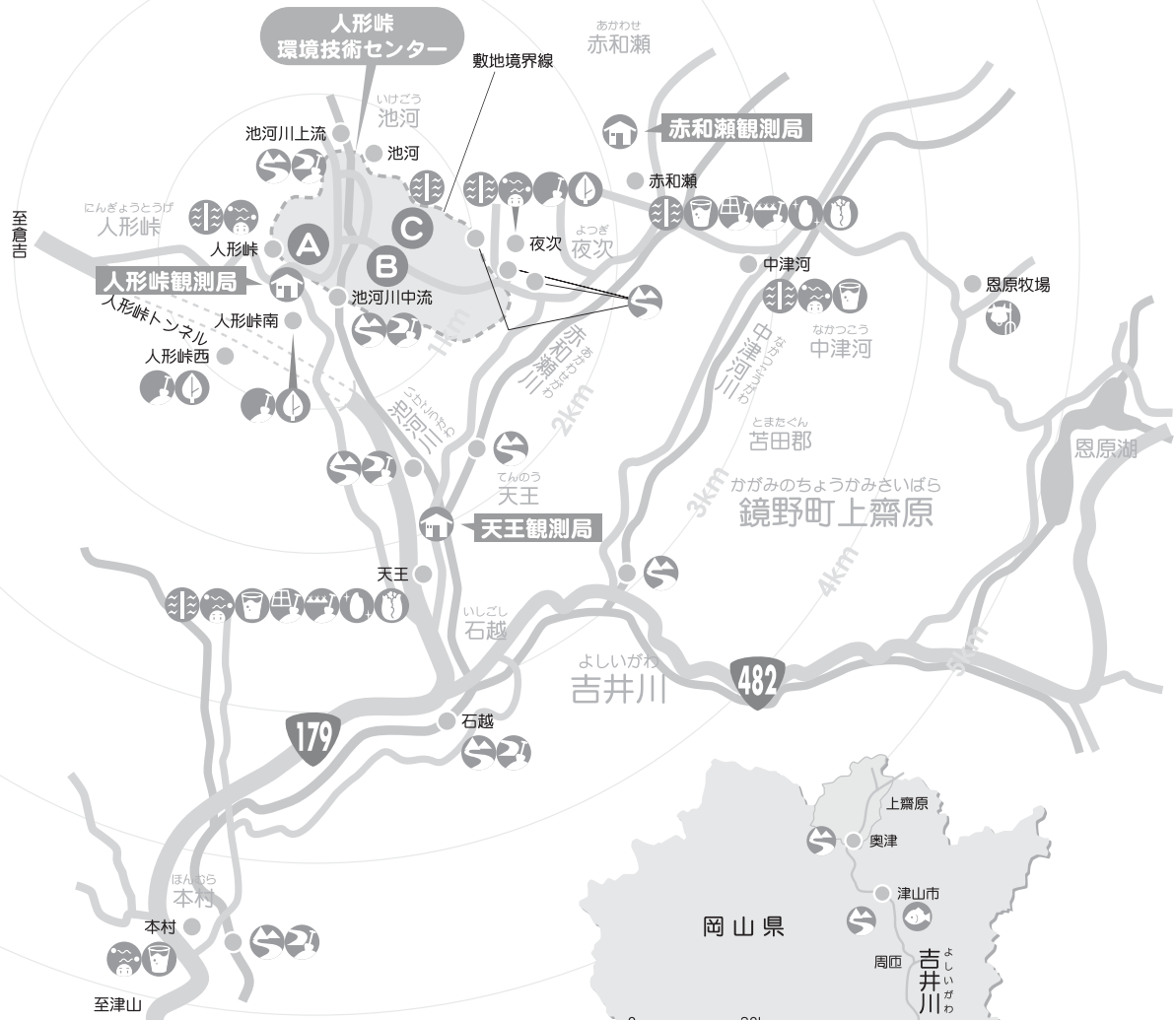
<中津河捨石堆積場周辺の監視測定>

中津河捨石堆積場周辺の監視測定の結果については、従来とほぼ同じレベルで異常は認められなかった。(資料編8(2)参照)

連続観測局及びサンプリング地点

凡例

- | | | | | |
|---|---|---|--|---|
|  連続観測局 |  河川水 |  水田土 |  精米 |  牧草 |
|  空間ガンマ線
線量率 |  飲料水 |  畑土 |  野菜 |  淡水魚 |
|  大気浮遊じん |  河底土 |  未耕土 |  樹葉 | |



- A** 濃縮工学施設
- B** 製錬転換施設
- C** ウラン濃縮原型プラント



<プルトニウム等に係る監視測定>

プルトニウム等の監視測定は図に示す地点で行っている。測定結果はいずれの核種も文献参考値の範囲内にあり、異常は認められなかった。

なお、一部の河川水及び土壌からプルトニウムが検出されたが、これらのプルトニウムはその検出レベル及びその同位体比から、過去に大気圏内で行われた核実験によるものであると考えられた。

(資料編 8(3)参照)

(2)原子力の広報・調査等

国立研究開発法人日本原子力研究開発機構人形峠環境技術センターに関連して、原子力に関する正しい知識や監視測定結果等県の施策について広く県民に広報した。

主な内容は、次のとおりである。

- ・県民を対象とした人形峠施設見学会の開催
- ・人形峠アトムサイエンス館の原子力広報展示物の維持、更新
- ・環境監視のあらましに関するパンフレットの作成、配布

プルトニウム等の監視測定地点



第5章 自然と共生した社会の形成

1 豊かな自然環境の保護

かけがえのない郷土の自然や生態系^(※)を守るため、先人の知恵を受け継ぎつつ、適正な利用を図り、自然との共生を目指しながらそれを後世に引き継いでいくことは、現代に生きる我々の重要な責務といえる。

国においては、平成20(2008)年に生物多様性^(※)基本法を制定し、平成24(2012)年には同法に基づく「生物多様性国家戦略2012-2020」を策定している。

県では、昭和46(1971)年に「岡山県自然保護条例」を制定し、これに基づき昭和47(1972)年に「自然保護基本計画」を策定し、自然環境の保全に努めてきたところであるが、自然環境をとりまく諸情勢の変化に対応すべく、平成23(2011)年3月に同計画を改訂し、また、平成25(2013)年3月には「自然との共生おかやま戦略」を策定し、「自然との共生～生物多様性を育む豊かな自然の継承～」を目標として自然環境の保全に係る諸施策を推進している。

(1)自然公園^(※)等の保護

①自然公園の指定

自然は、一度破壊されれば復旧することが極めて困難なものであり、できる限り自然のままの姿を存続させなければならない。特に、優れた風景地は天与の宝ともいふべきものであり、こうしたすばらしい自然の保護と適正な利用を図るため、自然公園法及び岡山県立自然公園条例により、国立・国定公園及び県立自然公園の指定を行っている。

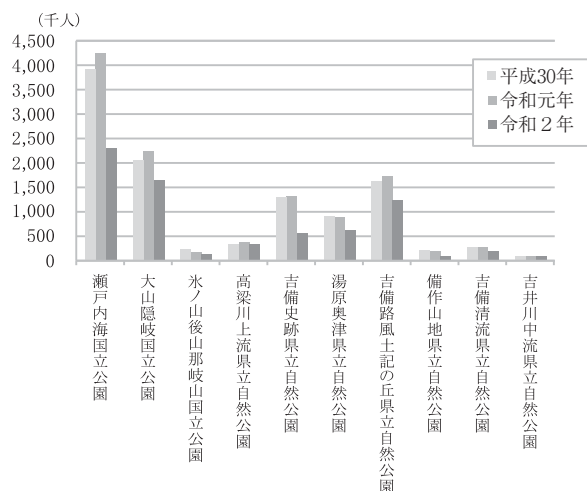
全国では、国立公園34地域、国定公園58地域、都道府県立自然公園311地域が指定されており、これらの合計面積は国土面積の約15%を占めている。

本県には、国立公園2地域、国定公園1地域、県立自然公園7地域があり、その面積は県土面積の約11%を占めている。こうした自然公園は、自然の風景地の保護に資するとともに、自然環境学習や野外レクリエーションの場として重要な役割を果たしている。

岡山県の自然公園

公園別	名 称	面積 (ha)	県土面積に対する割合	指 定 年月日
国立公園	瀬戸内海	4,963	0.70%	S 9. 3.16
	大山隠岐	6,534	0.92%	S38.4.10
	小 計	11,497	1.62%	
国定公園	氷ノ山後山那岐山	15,024	2.11%	S44. 4.10
県立自然公園	高梁川上流	13,478	1.89%	S41. 3.25
	吉備史跡	2,524	0.35%	S41. 3.25
	湯原奥津	16,537	2.32%	S45. 5. 1
	吉備路風土記の丘	888	0.12%	S47. 1.11
	備作山地	8,176	1.15%	S54.12.25
	吉備清流	4,428	0.62%	S58. 3.29
	吉井川中流	8,112	1.14%	H3. 3.30
小 計	54,143	7.61%		
自然公園合計		80,664	11.34%	

自然公園利用者数(過去3年)



②指導者・ボランティアの育成

かけがえのない郷土の自然を後世に伝えていくためには、何よりも県民一人ひとりが自然の重要性を認識し、その保全への理解を深め、実践を行うことが重要である。このため、自然保護推進員^(※)等のボランティアによる活動を推進し、自然保護思想の普及啓発に努めている。

<自然公園等の適切な利用指導>

①各種行為の規制

自然公園の保護の適正化を図るために、自然公園法、県立自然公園条例に基づき特別保護地区及び特別地域を指定し、一定の行為を許可制としている。また、普通地域での特定の行為に対しては事前届出制とし、その保全を図っている。

これらの管理については、国立公園は原則として国が行うこととなっており、環境省の出先機関として「中国四国地方環境事務所（岡山市北区下石井）」が設置されている。国立、国定公園内では、ボランティアの自然公園指導員（26人）が、環境省の委嘱を受けて主要地域での指導に当たっている。

また、国立公園の法定受託事務及び国定公園や県立自然公園は、所轄県民局が管理に当たっている。
(資料編 9(6)参照)

②自然公園内違反行為防止対策

自然公園内における無断開発などの違反行為を防止するため、国、県、市町村の行政機関と、自然公園指導員、自然保護推進員等のボランティアとの間で積極的な情報交換に努めている。

③自然公園等の施設整備

自然公園は、優れた自然景観を保護する一方、これを健全な野外レクリエーション活動や自然教育の場として活用することを目的としている。このため、自然公園の利用施設として、園地、キャンプ場、休憩所、遊歩道などの整備を進めている。

自然公園内の規制の概要

行為の内容	特別地域	普通地域
工作物の新築、改築、増築	許可	届出(一定基準以上)
木材の伐採	許可	—
環境大臣(知事)が指定する区域内における木竹の損傷	許可	—
鉱物の掘採、土砂の採取	許可	届出
河川、湖沼等の水位、水量の増減	許可	届出(特別地域内へ影響を及ぼす場合)
環境大臣(知事)が指定する湖沼等の区域内における当該湖沼等への排水設備による汚水等の排出	許可	—
広告物等の掲出、設置、工作物等への表示	許可	届出
環境大臣(知事)が指定する物の屋外への集積又は貯蔵	許可	—
水面の埋め立て、干拓	許可	届出
土地の開墾、形状変更	許可	届出
環境大臣(知事)が指定する植物の採取、損傷	許可	—
環境大臣(知事)が指定する区域内における環境大臣(知事)が指定する植物の植栽、播種	許可	—
環境大臣(知事)が指定する動物の捕獲・殺傷又は卵の採取・損傷	許可	—
環境大臣(知事)が指定する区域内における環境大臣(知事)が指定する動物の放出	許可	—
屋根、壁面、塀、橋、鉄塔、送水管等の色彩の変更	許可	—
湿原その他環境大臣(知事)が指定する区域への指定期間内の立入り	許可	—
環境大臣(知事)が指定する区域内における車馬、動力船の使用、航空機の着陸	許可	—

④県自然環境保全地域等の指定と整備

岡山県自然保護条例に基づき、優れた自然の地域などを県自然環境保全地域^(※)等に指定し、その保護に努めている。

現在までに「県自然環境保全地域」として、天然林や野生動物の生息地など優れた自然の地域(面積10ha以上)を3地域「環境緑地保護地域」として、都市周辺の良い生活環境を形成する緑地の地域(面積5ha以上)を2地域「郷土自然保護地域」として、自然と一体となって郷土色豊かな風土を形成し、県民に親しまれている地域(面積2ha以上)を37地域、また「郷土記念物」として、樹木及び地質鉱物で、県民に親しまれているもの又は由緒あるものを39件指定している。

県自然環境保全地域等に指定した地域については、解説板や案内板を設置することとしている。

(資料編9(3)参照)

⑤大規模天然林の保全

真庭郡新庄村の毛無山一帯は、100年生前後のブナを中心とする天然林が広がる、県下でも貴重な森林であるとともに、多様な植生からなる、希少な動物及び昆虫の生息地であり、学術的にも貴重な存在である。

県では、この貴重な森林を保護するためその一部約264haを公有化(平成5(1993)年度約191ha、平成7(1995)年度約3ha、平成14(2002)年度約70ha)し、保全に努めている。

⑥自然保護のための土地の公有化

自然公園や自然環境保全地域などに指定されている地域等、自然保護上、特に重要な地域の公有化を行っている。

(資料編9(4)参照)

⑦温泉^(※)の保護と利用

温泉は、天然資源として極めて重要なものであり、古くから保養、療養に広く利用されてきている。県には、特に美作三湯として有名な3つの温泉地があるが、そのほかにも多くの泉源がある。令和2(2020)年度末現在、県内の温泉ゆう出泉源数は223

箇所あり、令和2(2020)年度における温泉利用施設の宿泊者数は約45万人にのぼるなど、その温度、泉質に応じた利用がなされている。

温泉は、温泉地の発達や乱掘によりゆう出量が減少又は枯渇する場合があるので、貴重な資源である温泉を保護し、安全で適正な利用を図る必要がある。このため、温泉法に基づき、その掘削、増掘、動力装置、採取に係る指導、許可などを行っている。

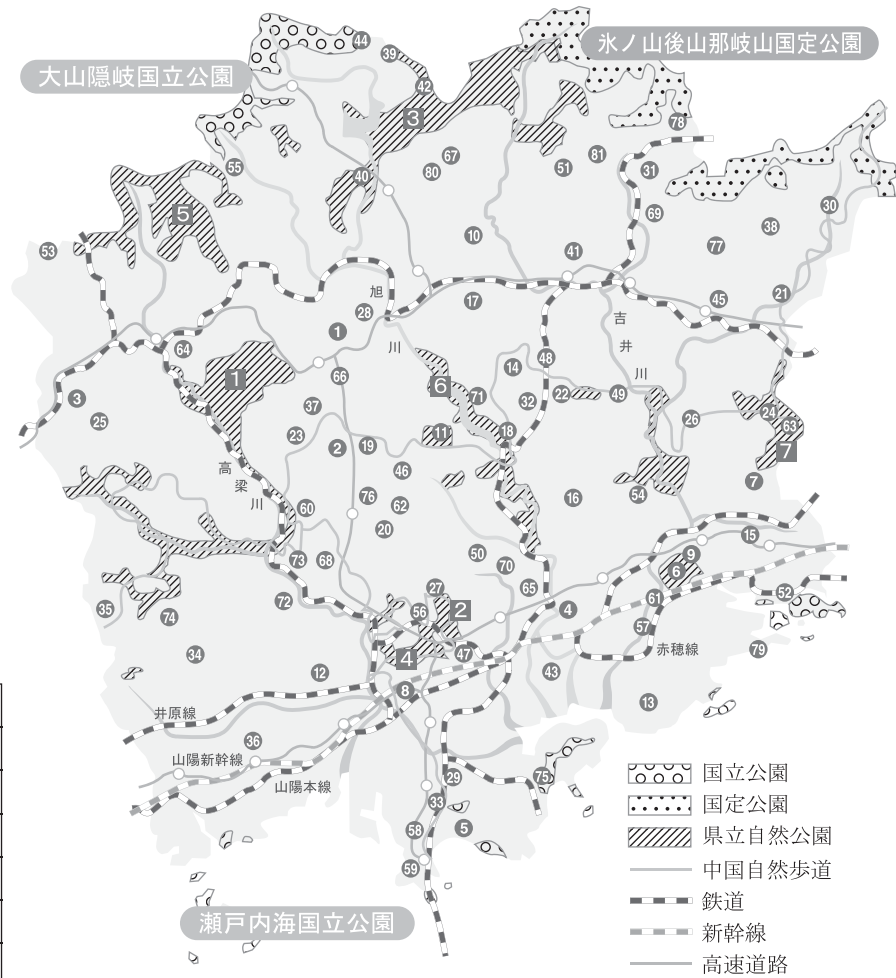
(2)自然との調和に配慮した事業活動

<自然と調和した開発の指導>

無秩序な開発を防止し、開発と自然環境保全との調和を図るため、岡山県自然保護条例に基づき、太陽光発電事業などの大規模な開発(10ha以上)に際しては、県、市町村及び事業者の間で自然保護協定を締結し、現存植生の保全や改変地の緑化、希少動植物の保護などについて指導を行っている。

令和2(2020)年度末現在で、自然保護協定の締結実績は、ゴルフ場48件、住宅団地19件、別荘団地4件、工場敷地26件、その他(総合的レジャー団地等)10件の合計107件である。

自然公園・県自然環境保全地域等位置図



自然公園

①	高梁川上流県立自然公園
②	吉備史跡
③	湯原奥津
④	吉備路風土記の丘
⑤	備作山地
⑥	吉備清流
⑦	吉井川中流

自然環境保全地域等

①	塩滝県自然環境保全地域	②②	波多	④③	郷土記念物・曹源寺の松並木	⑥④	龍頭のアテマンサク
②	大平山・権現山	②③	祇園山	④④	畝の松並木	⑥⑤	金山八幡宮の社叢
③	鯉が窪	②④	八塔寺	④⑤	笠懸の森	⑥⑥	宮地天神社の社叢
④	竜の口環境緑地保護地域	②⑤	荒戸山	④⑥	加茂総社宮の社叢	⑥⑦	布施神社の社叢
⑤	田の口	②⑥	真木山	④⑦	吉備津の松並木	⑥⑧	御前神社の樹林
⑥	大滝山郷土自然保護地域	②⑦	大井宮山	④⑧	西幸神社の社叢	⑥⑨	山形八幡神社の森
⑦	和意谷	②⑧	木山	④⑨	宗形神社の社叢	⑦⑩	徳蔵神社の樹林
⑧	浅原	②⑨	新熊野・蟻峰山	⑤⑩	九谷の樹林	⑦①	四之宮八幡の森
⑨	熊山・奥吉原	③⑩	大原神社	⑤①	岩屋の森	⑦②	水内八幡の森
⑩	檜山	③①	矢筈山	⑤②	高良八幡の森	⑦③	高間熊野神社の森
⑪	化気	③②	仏教寺	⑤③	野原の松並木	⑦④	星尾神社の社叢
⑫	箭田	③③	稗田八幡宮	⑤④	かしの森	⑦⑤	両児山の樹林
⑬	安仁神社	③④	千手院	⑤⑤	がいせん桜	⑦⑥	大村寺のクロマツ
⑭	両山寺	③⑤	高原	⑤⑥	矢喰の岩	⑦⑦	皆木のマンサク
⑮	松尾山	③⑥	甲弩神社	⑤⑦	福岡城址の丘	⑦⑧	物見神社の社叢
⑯	布都美	③⑦	高岡神社	⑤⑧	柳田八幡の森	⑦⑨	善福寺のツバキ
⑰	幻住寺	③⑧	梶並神社	⑤⑨	下津井祇園神社の社叢	⑧⑩	神田神社の社叢
⑱	三樹山	③⑨	東湿原	⑥⑩	津川のタブノキ	⑧①	宝蔵寺の森
⑲	天福寺	④⑩	天狗の森	⑥①	天王社刀剣の森		
⑳	具足山	④①	中山神社の社叢	⑥②	吉川八幡の森		
㉑	恵龍山	④②	津黒	⑥③	滝谷神社の樹林		

2 野生生物の保護

(1) 希少野生生物の保護

<レッドデータブック^(※)の充実と活用>

希少野生動植物について、絶滅の危機の原因を明らかにし、適切な保護施策を図るために、岡山県野生生物目録の情報整理、データベース化を図るとともに、レッドデータブック改訂に向けた情報収集、基礎調査を進めている。

また、開発行為と自然保護との調整における基礎資料として、レッドデータブックを活用するとともに、その内容を公表し、希少野生動植物の保護について、県民の理解を深め、身近な地域における保護活動を推進している。(資料編9(5)参照)

<希少野生動植物の保護>

岡山県希少野生動植物保護条例に基づき、特に保護を図る必要のあるものを指定希少野生動植物に指定し(令和2(2020)年度末現在7種)、捕獲などを規制するとともに、指定希少野生動植物保護巡視員など様々な主体と協働し、その生息・生育環境を含め、保護活動を推進している。

指定希少野生動植物の指定状況

種別	指定希少野生動植物名	指定年月日
動物	カワバタモロコ	H24.3.30
	ナガレタゴガエル	H25.3.15
植物	マルバノキ	H16.7.16
	ミズアオイ	
	エヒメアヤメ	H17.8.26
	サクラソウ	H21.4.14
	ミチノクフクジュソウ	

(2) 野生鳥獣の保護管理

人と野生鳥獣の共生の確保及び生物多様性の保全を基本として鳥獣保護事業を実施するため岡山県鳥獣保護管理事業計画^(※)に基づき鳥獣保護行政を推進している。

<鳥獣保護対策の推進>

野生鳥獣の保護は、一般県民の理解と協力が必要であり、保護思想の普及啓発に取り組んでいる。

鳥獣保護団体の県内組織として(公財)日本鳥類保護連盟岡山県支部や、日本野鳥の会岡山県支部が活動している。

また、傷ついた野生鳥獣の保護看護のため、県内2箇所の施設を鳥獣保護センター^(※)として指定し、救護活動を実施している。

鳥獣保護センター

名称	所在地
岡山県自然保護センター	和気郡和気町
(株)池田動物園	岡山市北区京山

①愛鳥週間行事

5月10日から16日までの愛鳥週間^(※)を中心に、次の行事を積極的に展開し、保護意識の啓発を実施している。

- ・愛鳥ポスターコンクール
県下の小・中・高等学校の児童、生徒から愛鳥に関するポスターコンクールを行い、制作過程を通じて、保護意識を高めている。

②鳥獣生息状況調査

野生鳥獣の保護管理対策の基礎資料とするため、生息分布調査や希少鳥獣の生息調査などを毎年実施している。

- ・鳥獣保護管理対策調査
鳥獣生息分布調査
ガン・カモ科鳥類生息調査

③鳥獣保護区^(※)等の指定

野生鳥獣の保護繁殖、狩猟の危険防止などのため、鳥獣保護区等を指定し、野生鳥獣の生息環境の保全管理に努めている。

鳥獣保護区等の指定状況(令和2(2020)年度末)

区 分	箇所数	面積 (ha)
鳥 獣 保 護 区	66	27,270
(特 別 保 護 地 区)	(11)	(1,224)
休 獵 区	0	0
特定猟具使用禁止区域(銃)	61	31,086
計	127	58,356

④キジの放鳥

鳥獣保護区、休獵区等にキジの増殖を図るため、放鳥を実施している。

キジ放鳥状況

年 度	H30	R元	R2(2020)
120日齢	-	400	250
成 鳥	1,000	1,000	900

<有害鳥獣の駆除>

農林水産物等に被害を及ぼす鳥獣については、迅速かつ適確に駆除するため、捕獲許可の権限を知事から市町村長に移譲している。

権限移譲した捕獲対象種は、次のとおりである。

キジバト、ニューナイスズメ、スズメ、ハシブトガラス、ハシボソガラス、ノウサギ、イノシシ、ヌートリア(昭和56(1981)年度から)、ドバト、ニホンザル(昭和61(1986)年度から)、ヒヨドリ、タヌキ、ニホンジカ(平成8(1996)年度から)、カワウ、ゴイサギ、ダイサギ、コサギ、アオサギ、マガモ、カルガモ、コガモ、ヒドリガモ、トビ(平成18(2006)年度から)、アナグマ、アライグマ、ハクビシン(平成25(2013)年度から)、ツキノワグマ(平成30(2018)年度から美作市、令和元(2019)年度から美作市と奈義町に限る。)(資料編9(11)、(12)参照)

①駆除班による駆除の推進

適正な駆除を行うとともに駆除効果を高めるため共同駆除を推進している。県下に結成されている駆除班に対し、活動奨励補助金(30,000円以内/班：令和2(2020)年度163班)、同活動実績加算補

助金(20,000円以内/班：令和2(2020)年度154班)、相互連携加算補助金(20,000円以内/班：令和2(2020)年度12班)及びCSF防疫対策補助金(20,000円以内/班：令和2(2020)年度93班)を市町村を通じて交付している。

<特定鳥獣保護管理計画^(※)の推進>

①ツキノワグマの保護対策

絶滅のおそれがあるツキノワグマについて、保護計画に基づき、県民の安全・安心の確保を第一に、併せて地域個体群の安定的な維持を図ることを目標とし、人とツキノワグマとの棲み分けによる共存に向けた対策を実施する。

②ニホンジカの管理対策

農林業等被害の深刻なニホンジカについて、管理計画に基づき、生息密度の低減、生息分布域の縮小及び農林業被害の軽減を図ることを目標とし、狩猟期間延長等の規制緩和による捕獲促進をはじめ、有害鳥獣の捕獲や防護対策の推進を図る。

③イノシシの管理対策

農作物被害等の深刻なイノシシについて、管理計画に基づき、生息密度の低減及び農作物被害の軽減を図ることを目標とし、狩猟期間の延長等の規制緩和による捕獲促進をはじめ、対策の推進を図る。

④ニホンザルの管理対策

農作物被害等の深刻なニホンザルについて、管理計画に基づき、地域個体群の生息数を適正な基準に減少させ、その行動域を抑制することを目標とし、捕獲強化に加え、誘引物除去や防護柵の設置、追い払いなど地域ぐるみの総合的な対策の推進を図る。

<狩猟の適正化>

狩猟は、厳しい法規制の下に許されている。このため、特に人身事故の絶滅、法令違反の絶無、マナーの確立を重点目標として指導する。

①狩猟免許試験及び更新検査

狩猟免許を受けようとする者に対して、狩猟免許試験及び更新検査を実施し、狩猟免許状を交付している。
(資料編 9(9)参照)

②狩猟者登録

法定猟具を使用して狩猟を行う者に対して、必要な審査を行い狩猟者登録証を交付している。
(資料編 9(10)参照)

③指導、取締り

警察と連携しながら鳥獣行政関係職員や鳥獣保護管理員を中心に、人身事故の絶滅、法令の遵守、マナーの確立を目標として、狩猟者に適正な狩猟の指導を行うとともに、狩猟者の法令違反の取締りを実施している。

(3)外来生物対策の推進

＜外来生物に関する普及啓発等の推進＞

近年、本来の生息・生育地以外の場所から人為によって意図的・非意図的に導入された「外来生物」が、地域固有の生物相や生態系に深刻な影響を及ぼしている。

こうしたことから、平成17(2005)年6月に「特定外来生物による生態系等に係る被害の防止に関する法律」(通称：外来生物法^(※))が施行され、生態系、人の生命・身体、農林水産業に悪影響を及ぼすもの、及ぼすおそれのある侵略的な外来生物を、特定外来生物^(※)として指定し、飼育、販売、輸入などを規制するとともに、野外での防除などを行って被害防止を目指すこととなった。

県では、法律の施行に伴い、外来生物対策について、県民の正しい理解と協力を得るために普及啓発等に努めている。

3 自然とのふれあいの推進

(1) 自然環境学習等の推進

<自然環境学習等の推進>

自然を観察し、自然のしくみを学ぶ場として多くの人に利用していただき、また、自然保護に関する普及啓発、指導者の育成、研究調査、情報の収集・提供を行う機関として、岡山県自然保護センター^(※)を平成3(1991)年11月、和気郡和気町に開設した。

各種自然観察会、一般研修会をはじめ、指導者やボランティアを対象とした研修会を開催するほか、要請に応じ、講師の派遣を行っている。

さらに自然学習リーダー養成講座を開設し、自然とのつきあい方や里山の現状について学び、自然学習のリーダーとして活動ができる人材の育成に努めている。

- ・ 自然観察会(昆虫、野草、野鳥の観察等)
- ・ 自然学習リーダー養成講座
- ・ 講師派遣
- ・ 「自然保護センターだより」の発行
- ・ 自然保護センター友の会の育成
- ・ 特別天然記念物タンチョウの飼育(令和2(2020)年度末現在37羽)
- ・ 傷病鳥獣の保護
- ・ 入場者 33,646人(令和2(2020)年度)
- ・ 管理形態

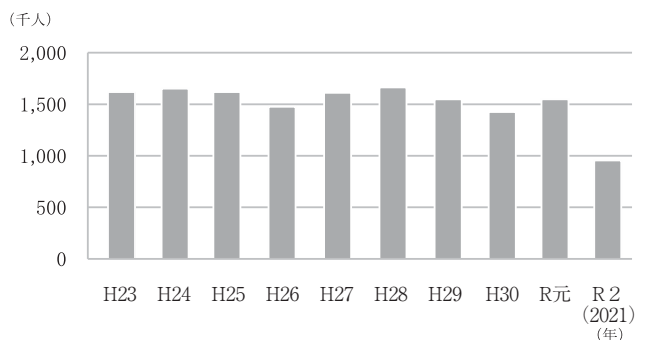
指定管理者：(公財)岡山県環境保全事業団
(令和2(2020)年度～令和6(2024)年度)

(2) 自然とのふれあいの場の確保

<自然とふれあえる体験の場や機会の充実>

中国自然歩道や自然公園を訪れる人が安全で快適に利用できるように、施設の整備及び維持管理を適宜実施するとともに、パンフレットや「おかやまの自然公園」等、ホームページによる情報提供を行い、自然とふれあえる体験の場や機会の増加につながるよう努めている。

中国自然歩道利用状況



4 水とみどりに恵まれた環境の保全とみどりの創出

(1) 水辺環境の保全と創出

安らぎと潤いのある水辺環境を確保するため、多様な動植物、親水、景観等に配慮しながら河川、港湾、海岸等の整備に努めている。

河川については、河川全体の自然の営みを視野に入れ、地域の暮らし、歴史、文化、自然が調和した健全な環境を保全・創出する川づくりに努めている。

(2) 森林の保全

水源の涵養^{かん}、県土の保全、地球温暖化の防止等、森林の持つ公益的機能を持続的に発揮させるため、間伐を主体とした森林の適正な整備や針広混交林の育成等により多様で健全な森林を育成している。

また、木材を利用することは地球温暖化の防止や、森林の保全・整備につながることから、県産材の幅広い利用を促進している。

<公益的機能を高めるための森づくりの推進>

森林の持つ公益的機能を高めるため、間伐の推進、針広混交林等への誘導、少花粉スギ・ヒノキへの植替え、林道等の路網整備により、多様で健全な森林を育成している。また、「おかやま森づくり県民税」等を活用して、森林の適正な管理を推進している。

<県民が育て楽しむ森づくりの推進>

地域の里山林等を整備する森林ボランティアグループ等の自主的な取組を促進するため、森林ボランティア活動をサポートする「おかやま森づくりサポートセンター」の運営や企業等の森づくり活動への参加を支援するなど、県民参加による森づくりを推進している。

(3) 里地・里山の保全

<農地・農業用水等の保全>

水源の涵養や県土の保全等、農業・農村が持つ多面的機能を維持・発揮させるため、地域ぐるみで農地や水路等の保全活動に取り組んでいる。

<都市と農村との交流推進>

本県の都市と農村の魅力を発信し、本県への移住を促進するセミナーや相談会、鳥取県や兵庫県と連携した移住ツアーを開催し、都市と農村の交流と移住を促進している。

<環境保全型農業の推進>

農業が有する環境保全機能の発揮や、環境への負荷軽減に資するため、「環境保全型農業直接支払交付金」等を活用して、有機農業や化学肥料・化学合成農薬の低減などに取り組む農業者を支援している。

(4)身近なみどりの創出

<都市と近郊のみどりの創出>

緑の募金を原資とした事業により、市町村等の公共施設の緑化を進めている。

<緑化推進体制の充実>

みどりに対する意識の高揚を図るため、市町村をはじめ（公社）岡山県緑化推進協会等推進団体との連携により、県民総参加による運動を実施している。

毎年4月1日から5月31日の「春のみどりの月間」では、街頭募金や企業・団体などからの募金により緑化推進の協力を呼びかける緑の募金運動をはじめ、緑化運動ポスターコンクールなどを実施している。

毎年10月1日から31日の「秋のみどりの月間」では、自然体験プログラム等を通じて、みどりについて学ぶため「岡山県みどりの大会」を開催している。

また、令和6（2024）年の「第74回全国植樹祭」の開催に向け、関係団体等と連携しながら、県民の緑化意識の醸成はもとより、本県の魅力の発信につながるよう準備を進めている。

○「みどりの少年隊」の育成

次代を担う少年たちを対象に、みどりの必要性や重要性についての普及啓発を図り、地域の緑化推進の先駆けとなる「みどりの少年隊」の育成及び新規少年隊の結成を促進している。

令和2（2020）年度末において、「みどりの少年隊」は24隊（岡山県緑の少年隊連絡協議会加入）が結成されている。

（資料編9（13）参照）

5 自然との共生おかやま戦略の推進

平成25（2013）年3月に「自然との共生おかやま戦略」を策定した。当該戦略に基づき、人類共通の課題である生物多様性の保全と持続可能な利用について、地域からの積極的な取組の推進に努めている。

<岡山県自然情報ポータルサイト

「おかやま自然ずかん」>

岡山の自然に関する情報を配信し、「身近な自然にふれる・考える」きっかけとなるサイトを目指して、平成27（2015）年3月、岡山県自然情報ポータルサイト「おかやま自然ずかん」を開設した。

県内の自然とふれ合い、学び、楽しめるイベント、森林公園など自然とふれ合える施設、自然情報についてより詳しく知ることができるサイトなどの紹介や、自然と生きものに関する普及啓発を進めている。

第6章 参加と協働による快適な環境の保全

1 協働による環境保全活動の推進

(1) 環境保全団体等との協働

<環境パートナーシップの形成促進>

「岡山県地球温暖化防止行動計画」に基づく地球温暖化防止活動をはじめとする環境保全活動に、県民団体、事業者団体、行政が協働して取り組むことを目的とする「エコパートナーシップおかやま」の活動を展開し、環境パートナーシップの形成を促進している。

<地域課題解決ビジネスの育成支援>

環境問題など地域や社会の課題をビジネスの手法で解決するため、起業者発掘セミナーや実務支援講座、専門家派遣によるアドバイス等を実施し、地域課題解決ビジネスの普及と起業支援を行った。

<アダプト事業の推進>

住民グループ等と県、市町村との協働による道路や河川、海岸、公園等の環境美化活動(アダプト事業)を推進することにより、美しい空間の創造や環境保全意識の高揚を図っている。

また、児島湖の環境保全を推進するため、平成14(2002)年度から児島湖畔環境保全アダプト推進事業として、湖畔の清掃美化活動等を行う住民等団体に対して、関係市とともに支援等を行った。(令和2(2020)年度：19団体)

<イベント等のエコ化の推進>

地域や事業所で開催される各種イベントにおいて、企画の段階からごみの減量、公共交通の利用、騒音の抑制等、環境に配慮した取組が行われるよう、平成21(2009)年10月に「グリーンイベントガイドラインおかやま」を策定し、グリーンイベントの普及を図っ

ている。

《令和2(2020)年度》

・登録件数 9件

(2) 県民総参加による取組の推進

令和2(2020)年度に各県民局で実施した協働事業は、次のとおりである。

①備前県民局

令和2(2020)年10月に「おかやまプラスチックスマート展」(岡山市)を開催し、私たちが今日からできる脱プラ生活のアイデアやヒントなどを分かりやすく紹介したパネルの展示等を行った。

②備中県民局

地域における環境保全意識の高揚を図るため、管内市町や環境団体と協働し、家庭で楽しみながら学べる環境教育資材の「エコすごろく」や「エコかるた」を作成し配布するとともに、令和2(2020)年10月の3R推進月間には県民局1階展示スペースで「3R推進月間パネル展～考えよう！プラスチックごみ問題～」を開催し、海ごみ問題や家庭でできる3Rの実践例に関するパネルを展示した。

また、体験型環境学習ツアーとして、10月に「里海の魅力発見ツアー」を笠岡市北木島で実施した。当該ツアーには、県内在住の小学生の親子20名が参加し、瀬戸内海の優れた自然環境や里海としての役割について、自然海岸での生物観察などの体験を通して学習し、理解を深めた。

③美作県民局

住民の環境問題への理解を深め、環境意識の

高揚を図るため、管内市町村と協力し、管内の小学4年生を対象に募集した地球にやさしい生活を描いた「環境絵馬」や、海ごみの現状と環境への影響に関するパネルを市役所等に展示した。

また、管内の住民を対象に食品ロスの現状、家庭でできる削減方法に関する「食品ロス出前講座」を7回開催したほか、津山市内において食品ロス削減に関するパネルを展示し、食品ロス削減のための啓発活動を展開した。

2 環境学習^(※)の充実

(1)実践につながる環境学習の推進

<実践的な環境学習の機会の提供>

持続可能な社会の構築に向け、環境保全等のため自ら行動できる人材を育てるためには、身近な体験を通じて環境問題を学べる機会を提供することが必要である。県では、学校や公民館等に講師を派遣し、様々な体験等を通じて環境について学ぶ環境学習出前講座や見学・体験型の環境学習エコツアーを実施するなど、より実践的な環境学習の機会の提供に努めた。

また、平成10(1998)年度末に環境学習の拠点施設として指定した環境保健センターや自然保護センターでは、専門性を活かした環境学習の講座や各種の自然観察会、研修会等を実施している。

《令和2(2020)年度》

・出前講座実施件数 336件

<移動環境学習車の活用>

平成21(2009)年3月に山陽新聞社及び山陽会から寄贈を受けた移動環境学習車「さんよう号」は、本県の環境学習事業のシンボリックな存在として活用されており、令和2(2020)年度は合計12回の利用回数があった。

2トトラックがベースの移動環境学習車には、多様な体験学習ができる様々な環境学習機材の搭載が可能であり、環境学習出前講座への出動や各種環境啓発イベント等への出展PRのほか、学校、公民館、市町村、NPOといった地域団体等への貸出などを行っている。

<環境学習エコツアーの実施>

実体験を通じた環境問題に対する理解と環境保全意識の高揚、普及啓発を図るため、平成16(2004)年度から、資源循環を推進している先進企業や廃棄物処理施設等の環境関連施設を見学体験する環境学習エコツアーを実施しており、令和2(2020)年度は806名の参加があった。

＜子どもたちの環境活動への支援＞

こどもエコクラブ^(※)は、幼児(3歳)から高校生までなら誰でも参加できる環境活動のクラブで、令和2(2020)年度は県内で2,369名(37クラブ)の子どもたちが自然観察やリサイクル活動などを行った。

県では、募集ポスターを市町村、県民局などへ掲示し会員の募集を行うとともに、各クラブの活動を支援している。

＜スーパーエンパイロメントハイスクール^(※)の指定＞

廃棄物のリサイクル技術の研究・開発などに重点的に取り組む学校において、実践的な研究を行うとともに、各種啓発活動を実施するなど、環境問題を正しく理解し、環境保全に積極的に取り組むことのできる人材の育成を図った。

《令和2(2020)年度指定校》

- ・岡山工業高校
鉄鋼スラグを活用した高機能コンクリート部材の研究開発
- ・倉敷工業高校
綿布端切れ繊維から酵素を用いたアルコール(エタノール)製造とその残渣の有効活用

＜環境学習資材等の作成＞

京セラTCLソーラー合同会社からの寄附金を財源として、環境教育関係者を構成員とする「環境学習資材等作成会議」を設置し、以下のとおり環境学習関連資材を作成した。

《令和2(2020)年度》

- ・環境学習出前講座用ソーラーパネル、蓄電池購入
- ・環境学習用パネル作成

(2)協働の取組等による環境学習の充実

＜環境学習協働推進広場の活動推進＞

環境保全活動に取り組むNPO・企業・大学等が集い、効果的な環境学習を協働して推進する場として設置した岡山県環境学習協働推進広場では、環境教育ミーティングの開催等により参加団体が環境に関

する情報交換・共有を行ったほか、幅広いアイデアや知恵を出し合い、効果的な環境学習についての事業企画を県に提案する等の活動を行った。

また、県が行う環境学習出前講座については、広場関係団体等の指導者を登録して行う協働事業として実施している。

＜環境学習指導者の育成・活用＞

地域における環境学習の指導者のスキルアップや人材育成・確保のため、NPO等環境団体の環境学習指導者や新規指導者を目指す者等を対象に、基礎・専門講座を実施するとともに、協働による環境学習出前講座等の指導者として登録し、活動を行った。

(3)学校教育における環境教育の推進

新学習指導要領では、全体の内容に係る前文及び総則において「持続可能な社会の創り手」に必要な資質・能力を育成することが掲げられている。そのため、学校教育では、教育活動の全体を通じて、各教科間の関連に配慮しながら環境教育を進めたり、児童生徒の発達段階に応じ、体験を通じて環境について学ぶ機会が充実したりするよう努めている。

小学校では、各教科等において、相互の関連を図りながら、環境の保全にかかわる内容を教育計画の中に位置付けている。また、水生生物による水質調査など、地域の自然と触れ合ったり、クリーン作戦への参加など、地域社会との連携を図ったりしながら、持続可能な社会づくりに主体的に参加しようとする意欲を育てることを目指した教育を推進している学校もある。

中学校では、例えば「社会」において瀬戸内工業地域と環境との関係を取り上げた学習「理科」において身の回りの水環境を調査研究する学習などのように、身近な環境の事例を取り入れた取組や各教科の特色を生かした取組を実践している学校がある。また、総合的な学習の時間、学級活動、生徒会活動等において環境保全活動への参加意識の

向上を目指す取組も行っている。

高等学校では「現代社会」、「科学と人間生活」及び理科の基礎を付した科目や、専門学科における「課題研究」、工業科の「地球環境化学」、農業科の「農業と環境」などのように、学科の特色を生かした教科・科目の指導において、環境問題やエネルギー問題への関心や理解を高める工夫をしている。また、環境問題をテーマにしたホームルーム活動、生徒会活動、身近な環境調査等を研究課題にした部活動や、環境をテーマとした総合的な探究（学習）の時間における取組も見られる。

3 景観の保全と創造

(1) 県土岡山の景観形成の推進

県の優れた景観を次世代に引き継ぐため、昭和63(1988)年3月「岡山県景観条例」を制定し、県土の均衡ある景観形成に取り組んできたが、平成16(2004)年の景観法制定を契機に、これまでの行政主体の取組から県民主体の活動へと前進させ、企業、NPO等との協働による「おかやまの景観づくり」をより一層効果的に推進するため、平成19(2007)年9月には景観法に基づく「晴れの国おかやま景観計画」を策定し、岡山県景観条例の改正を行った。条例及び計画に基づき、優れた景観を守り育て、快適で文化の薫り高い景観の創造に努めている。なお、県民、事業者に対し、ホームページ等により景観形成施策の普及啓発を行っている。

<大規模行為の届出>

景観法・景観条例に基づき、周囲の景観に大きな影響を与える大規模な建築物の新築などの大規模行為について、事前の届出を義務付けている。県は、大規模行為と周囲の景観の調和を図るために定めた「景観形成基準」により届出内容を審査し、必要に応じて届出者との協議を行うとともに、指導、助言、勧告等を通じ、周囲との調和のとれた景観づくりを進めている。

《令和2(2020)年度》

・大規模行為届出件数 345件（資料編10(1)参照）

<景観モデル地区>

県内にある多くの優れた景観を有する地域の中でも、特に県民に親しまれ県民の誇りとなる地域や、新たに優れた景観づくりを行うべき地域を「景観モデル地区」として指定しており、「吉備高原都市地区」、「渋川・王子が岳地区」の2地区をモデル地区として指定している。

景観モデル地区内では、景観に影響を与えるおそれのある建築行為等について届出を受け、指導、助言、要請を通じ、優れた景観づくりを進めている。

(2) 景観行政団体^(※)となる市町村の拡大と連携

良好な景観形成は、住環境など住民の生活に密接に関係しており、地域の特色に応じたきめ細かな施策が有効であることから、市町村が景観行政団体となり、最も住民に身近な自治体である市町村を中心とした景観行政が推進されるよう努めている。

景観行政団体移行状況

市町村名	景観行政団体移行日
岡山市	(指定都市)
倉敷市	(中核市)
早島町	H18.3.1
新庄村	H18.3.1
瀬戸内市	H20.9.1
真庭市	H22.7.1
高梁市	H25.11.1
津山市	H27.7.1
奈義町	R2.1.1

<瀬戸内海の自然景観の保全>

瀬戸内海一帯は古くから人と自然が共存してきた地域であり、優れた多島海景観と人文景観を特徴として海上及び沿岸陸域の一部が瀬戸内海国立公園に指定されている。

この景観を開発行為等から保全するため、各種許認可申請、届出に対し、国、市町村とも連携しながら指導、助言を行うとともに、適正な利用も推進されるよう努めている。

<無電柱化の推進>

防災性の向上、安全性・快適性の確保、良好な景観形成を図るため、岡山県無電柱化推進計画に基づき、国や市町村、電力・通信事業者等と協力して無電柱化を進めている。

4 快適な生活環境の保全

県では、きれいで快適な環境づくりを推進するため、平成14(2002)年4月に制定した「岡山県快適な環境の確保に関する条例^(※)」に基づき、美観や清潔さを損なう落書きや空き缶等の投棄、自動車等の放置及び光害を禁止している。

(1) 落書き防止・消去活動の推進

まちの美観や清潔さを損なう落書きや空き缶などの投げ捨てを防止するためには、被害者だけではなく地域ぐるみでの取組が何より効果的であることから、県民への普及啓発を行うとともに、町内会、ボランティア団体等が実施する落書き消去活動を、市町村と連携・協力して支援している。

(2) 光害^(※)に配慮した屋外照明設備の普及啓発

防犯その他の生活上の安全性を確保した上で、光害の防止に配慮した屋外照明設備の設置等が促進されるよう啓発等を行っている。

第7章 環境と経済が好循環する仕組みづくり

1 グリーン成長の推進

(1)新エネルギーの推進

<次世代自動車の普及と技術開発>

全国に先駆けてEV（電気自動車）の量産を始めた倉敷市水島地区の自動車メーカーを中心に、県内には、多くの自動車関連企業が立地しており、普及のためにも、新技術開発による自動車関連産業の持続的な発展が求められている。

県ではこれまで、おかやま次世代自動車技術研究開発プロジェクトにより、次世代自動車技術に求められる新技術、新製品の創出、人材育成に取り組むとともに、平成30（2018）年には、電気自動車への転換が進むEVシフトが世界的に加速していることを踏まえ、「全国に先駆けてEVシフトに対応した産業と地域の実現」を目指す、「岡山県におけるEVシフトへの対応方針」をとりまとめ、現在、産学官の連携による取組を集中的に実施している。

<中小企業の新エネルギー設備導入の支援>

岡山県中小企業者向け融資制度に、新エネルギー利用設備の設置やクリーンエネルギー自動車の導入等に必要な資金を融資する新エネ・環境対策資金を設け、中小企業の新エネルギー導入を支援している。

(2)環境等関連分野の研究開発支援

<循環型産業クラスターの形成>

産学官で構成する中四国環境ビジネスネット（B-net）を活用し、企業や大学等の技術シーズと企業ニーズとのマッチング等により、中四国地域を視野に入れた環境産業の振興と循環型社会の形成促進を図った。

<産学官連携等による共同開発支援>

今後の成長が見込まれる次世代産業分野のうち、新エネルギーに関連する分野において、企業と大学等との産学連携での技術開発や製品開発への支援を行うとともに、セミナーや研究会を開催し、関係者の交流や情報共有を図った。

<木質バイオマス^(※)の活用推進>

資源循環型社会の形成、地域産業の活性化に資する新産業の創出を目指す「おかやまグリーンバイオ・プロジェクト」により、未利用間伐材等の木質バイオマス資源を原料とするセルロースナノファイバー等の用途開発や製品開発を進めた。

(3)リサイクルビジネスの育成

<循環型社会形成推進モデル事業の推進>

循環型社会の形成を推進すると認められる先進的なりサイクル関係施設等の整備や新たなリサイクル技術の開発等について、事業の承認を行い経費の一部を補助することにより、地域における環境産業の振興を図っている。

<エコプロダクツ製品化支援事業の推進>

県内中小企業者等が、「岡山県エコ製品」への認定を目指すなど循環資源を原料とした競争力ある新製品開発を行う場合に必要とする経費の一部を補助することにより、地域経済を支える中小企業者等の競争力を高め、県内の地域産業を活性化するとともに、循環型社会の形成促進を図っている。

＜広域ネットワークによるビジネスマッチングの促進＞

産学官連携組織である中四国環境ビジネスネット(B-net)により、3Rに関する新技術やビジネスモデル、各種ニーズ等について、県境を越えたビジネスマッチングを促進した。

□環境サポーター

(公財)岡山県産業振興財団内に環境サポーターを配置し、中四国環境ビジネスネットの運営、環境産業に係る情報の収集・提供や事業化に向けた産学官のマッチングを推進している。

《令和2(2020)年度》

・ビジネスマッチング件数 36件

□環境産業推進員

(公財)岡山県産業振興財団内に環境産業推進員を配置し、県内企業等を訪問し、企業間、企業と大学等とのビジネスマッチングに必要なシーズ・ニーズ情報等の基礎データの収集・蓄積を行っている。

《令和2(2020)年度》

・企業訪問件数 142社

□中四国環境ビジネスネット(B-net)フォーラム

中四国地域の環境関連企業、研究者による環境関連の新技術・新製品の情報発信を行い、参加者相互の交流を図るフォーラムを開催した。

《令和2(2020)年度》

開催日 令和3(2021)年3月9日

開催方法 オンライン

参加者数 108人

□プロジェクト会議

環境産業推進員が企業訪問等により収集した県内企業等のシーズ・ニーズ情報、ホームページ等を活用して収集した広域の企業情報、大学発シーズ等を基に、プロジェクト会議を開催し、環境サポーターが中心となって、新商品の研究開発、事業化に向けたビジネスマッチングを行っている。

《令和2(2020)年度》

プロジェクト会議開催回数 2回

(4)環境と好循環した農林水産業の振興

＜環境保全型農業の推進＞

農業が有する環境保全機能の発揮や、環境への負荷軽減に資するため、「環境保全型農業直接支払交付金」等を活用して、有機農業や化学肥料・化学合成農薬の低減などに取り組む農業者を支援している。

＜魅力ある林業の実現＞

持続可能な魅力ある林業を実現するため、森林経営の集約化や、林道等生産基盤の整備を行っている。

また、県産材の需要拡大や木質バイオマスの利用促進を図り、林業・木材産業の活性化を通じて、森林の適正な整備を促進している。

(5)グリーン購入^(※)等の推進

＜「岡山県グリーン調達ガイドライン」に基づく取組の推進＞

毎年度、新たな製品等に対応した「岡山県グリーン調達ガイドライン」を定め、県が率先してグリーン調達に努めることにより、県内の事業者等のグリーン購入を促進している。

＜「岡山県エコ製品^(※)」の認定・周知＞

県内で生産されているリサイクル製品等を「岡山県エコ製品」として認定・公表するとともに、これらの製品を積極的に展示・PRし、県内におけるグリーン購入等の一層の普及拡大に努めている。

＜「岡山エコ事業所」の認定・周知＞

グリーン調達やゼロエミッションに積極的な県内事業所を「岡山エコ事業所」として認定・公表するとともに、県民や事業者、市町村等への積極的なPRに努め、環境にやさしい事業所づくりを推進している。

(6)省エネ住宅・省エネ型機器等の普及拡大

<省エネ住宅の普及拡大>

インターネットでの情報発信等を通じ、長期優良住宅の認定制度や住宅性能表示制度の認知度の向上を図ることにより、省エネルギーに配慮した住宅づくりを普及啓発している。

<省エネ型機器等の普及拡大>

家庭におけるエネルギー消費量を削減するため、エコパートナーシップおかやまの活動等を通じて、家電製品の買換え時などでの省エネ型機器の積極的な選択を呼びかけている。

また、令和2(2020)年度は区域内の住宅に省エネ設備等を導入する個人に対して補助を行う市町村に対し、その経費の一部を支援した。

2 環境に配慮した事業者の育成拡大

(1) 環境マネジメントシステムの普及拡大

環境マネジメントシステム^(※)の国際認証ISO14001^(※)については、製造業をはじめとする事業者において、広く認知が進んでいる。また、国内認証のエコアクション21^(※)についても、中小企業等を中心に取り組まれている。

認証取得者には、公共工事や物品調達等での入札参加資格審査において優遇措置を講じるとともに、優良産廃処理業者認定制度の優良認定項目となっていることなどの周知に努めており、エコアクション21については、認証・登録の支援等を行い県内事業者への普及拡大を図っている。

(2) CSR^(※)(企業の社会的責任)活動の普及

<中小企業の環境対策の促進>

岡山県中小企業者向け融資制度に公害防止施設の整備等に必要な資金を融資する新エネ・環境対策資金を設け、中小企業の環境対策の促進を図っている。

(3) 環境保全のための費用負担意識の普及

日常生活や事業活動などにより生じる環境汚染など、環境問題の解決のためには費用がかかるという意識の浸透を図っている。

また、そうした社会的費用を、市場のメカニズムを通じて適正に反映させ、効率的に環境の保全を図るため、産業廃棄物処理税や森づくり県民税などのいわゆる環境税^(※)について、その浸透と有効活用を努めている。

<岡山県産業廃棄物処理税^(※)>

循環型社会の形成を目指し、産業廃棄物の発生抑制、減量化、再生利用その他適正な処理を促進するため、平成15(2003)年4月1日から産業廃棄物処理税(法定外目的税)を導入している。

税収は、「産業活動の支援」「適正処理の推進」「意識の改革」を3つの柱として、循環型社会の形成推進に資する事業に活用している。これまで、不法投棄の早期発見・未然防止、リサイクルの取組推進、環境教育等の推進、ごみ減量化対策の推進等の面で大きな役割を果たしている。

なお、令和2(2020)年度末現在、本県を含め27道府県及び1政令市が産業廃棄物税を導入している。

<おかやま森づくり県民税^(※)>

すべての県民が恩恵を受ける森林を保全するための財源として平成16(2004)年度に「おかやま森づくり県民税」を導入し、「森林の持つ公益的機能を高める森づくり」「担い手の確保・育成と木材の利用促進」「各種情報の提供と森づくり活動の推進」を3つの柱として、森林保全に関する施策を推進している。

なお、令和2(2020)年度末現在、本県を含め37道府県が森林保全のための独自税制を導入している。

また、国税として、令和6(2024)年度から森林環境税の課税が始まり、これに先行して、令和元(2019)年度から森林環境譲与税が県及び市町村に譲与されている。

3 環境影響評価^(※)の推進

環境影響評価は、環境に著しい影響を及ぼすおそれのある事業に関し、その事業の実施が環境に及ぼす影響について、事業者自らが事前に調査、予測及び評価を行うとともに、その結果を公表して、関係地域住民等の意見を聴き、十分な環境保全対策を講じようとするものである。

国においては、「環境影響評価実施要綱」(昭和59(1984)年8月28日閣議決定)に基づいて環境影響評価が実施されてきたが、平成11(1999)年6月12日から環境影響評価法が全面施行され、国の許認可等を受けて行われる大規模事業を対象に環境影響評価が実施されている。

県においては、昭和54(1979)年1月1日から施行した「環境保全に関する環境影響評価指導要綱」に基づいて審査等を行ってきたが、住民参加の機会の充実、審査の透明性の確保、対象事業の拡充等を図るため、法の施行に併せて「岡山県環境影響評価等に関する条例^(※)」を施行し、環境影響評価制度の一層の充実を図っている。

(1)環境影響評価の適正な実施

令和2(2020)年度末までの審査件数の累計は169件(内訳：県要綱・条例145件、国要綱・法24件)である。

環境影響評価の審査に当たっては、学識経験者10人で構成する岡山県環境影響評価技術審査委員会の意見を聴き、対象事業に係る環境影響評価等の指導及び審査を厳正に実施するとともに、環境影響評価の手続について一層の周知を図ることとしている。

また、対象事業の実施状況、環境管理の実施状況等を調査し、事業実施に伴う環境影響の回避・低減に一層努めるよう指導を行った。

(資料編11(1)参照)

環境影響評価の審査状況

事業の種類	年度	S52～ H10	H11～28		H29		H30		R元		R2	
			方法書等 準備書	配慮書 方法書等 準備書	配慮書 方法書等 準備書	配慮書 方法書等 準備書	配慮書 方法書等 準備書	配慮書 方法書等 準備書	配慮書 方法書等 準備書			
道路		(2)	4	1(2)						1		
鉄道		1	2	1			1	1				
工業団地・工場		20	8	5								
住宅団地		3(1)										
ダム・堰・放水路		(1)	(2)	(1)								
公有水面埋立		3	(2)	(2)								
発電所・電気工作物		1	(4)	1(1)		(1)					(1)	
飛行場		1(2)										
レクリエーション施設		35	1	1								
廃棄物処理施設		1	4(1)	3(1)		1		1	1		1	1
下水道終末処理施設		12	3	※4								
その他		14		1								
		94(6)	22(9)	19(7)		1(1)		2	2		1	2(1)

(注)1 ()内は、国要綱・法等による処理件数(外数)。

2 昭和52年度～平成10年度は、国要綱・県要綱に基づく処理件数。

3 平成11年度以降は、法・条例に基づく処理件数。ただし、※は平成11年度に県要綱に基づき処理した1件を含む。

岡山県環境影響評価技術審査委員会委員名簿

氏名	専門等	所属等
有元佐賀恵	化学物質	岡山大学大学院医歯薬学総合研究科 准教授
大橋唯太	気象学	岡山理科大学生物地球学部 教授
奥島雄一	昆虫	倉敷市立自然史博物館 主任学芸員
河原長美	水環境学	岡山大学大学院環境生命科学研究科 名誉教授
小林秀司	動物	岡山理科大学理学部 教授
坂本圭児	植物	岡山大学大学院環境生命科学研究科 教授
中田和義	水生生物	岡山大学大学院環境生命科学研究科 准教授
二見翠	環境分析	岡山理科大学工学部 准教授
山下明美	色彩学	岡山県立大学デザイン学部 教授
山本悦世	考古学	岡山大学埋蔵文化財調査研究センター 教授

(任期) 令和2年3月31日まで

(五十音順)

資料編目次

1 総合的環境保全関係	
(1) 岡山県環境基本条例……………	91
(2) 新岡山県環境基本計画主要施策等の 達成状況……………	96
(3) 公害防止計画策定状況……………	123
(4) 岡山県環境審議会への提言及び 調査審議の状況……………	123
2 地域から取り組む地球環境の保全関係	
(1) 岡山県内の温室効果ガス排出量の状況 ……	124
(2) 酸性雨調査結果……………	124
3 循環型社会の形成関係	
(1) グリーン調達ガイドラインに基づく 特定調達品目の調達実績について ……	125
(2) 岡山県エコ製品認定状況一覧表 ……	126
(3) 容器包装リサイクル法に基づく分別収集 実施市町村……………	128
(4) 市町村別の分別収集見込み量 ……	129
(5) ごみ処理の推移……………	130
(6) ごみ処理の状況……………	131
(7) ごみ処理の有料化の状況 ……	134
(8) 市町村の一般廃棄物処理施設 ……	135
(9) し尿処理の推移……………	140
(10) し尿処理の状況……………	140
(11) 市町村一般廃棄物焼却施設概要一覧表 ……	141
(12) 浄化槽保守点検業の岡山県知事 登録状況……………	142
(13) 産業廃棄物の実態……………	143
4 大気環境関係(安全な生活環境の確保)	
(1) 大気汚染に係る環境基準 ……	144
(2) 大気環境監視網……………	145
(3) 環境大気測定局一覧……………	146
(4) 光化学オキシダント情報・注意報の 発令回数 ……	148
(5) 光化学オキシダント情報・注意報の 発令回数 ……	148
(6) 光化学オキシダントの地域別の1時間値が 0.12ppm以上の延べ時間数 ……	149
(7) 令和2(2020)年度測定結果 ……	150
(8) 大気汚染防止法及び岡山県環境への負荷の低減 に関する条例に基づく設置届出等件数 ……	164
(9) 大気汚染防止法に基づく施設設置状況 ……………	165
(10) 岡山県環境への負荷の低減に関する条例 に基づく施設設置状況 ……	166
5 水環境関係(安全な生活環境の確保)	
(1) 水質の環境基準 ……	167
(2) 県下水域の環境基準類型の指定概略図	171
(3) 水域区別の環境基準達成状況 ……	172
(4) 項目別の環境基準適合状況 ……	172
(5) 環境基準点における水質の経年変化	173
(6) 地下水質の測定項目別検出状況 ……	176
(7) 海水浴場水質調査結果 ……	178
(8) 水質汚濁防止法及び瀬戸内海環境保全特別 措置法に基づく特定事業場数 ……	179
(9) 瀬戸内海環境保全特別措置法に基づく特定 施設の許可申請等の件数 ……	179
(10) 岡山県環境への負荷の低減に関する条例に 基づく特定事業場数 ……	179
(11) 自然海浜保全地区指定状況 ……	180
6 騒音・振動・悪臭関係(安全な生活環境の確保)	
(1) 騒音に係る環境基準 ……	181
(2) 騒音に係る環境基準のあてはめ地域	182
(3) 新幹線鉄道騒音に係る環境基準とあてはめ 地域 ……	183
(4) 航空機騒音に係る環境基準とあてはめ地域 ……………	183
(5) 一般地域の騒音測定結果 ……	184

(6) 道路に面する地域の騒音測定結果	185	(4) 公有化の状況	219
(7) 新幹線鉄道騒音・振動調査結果	187	(5) 「岡山県版レッドデータブック2020」 選定種のカテゴリー別集計表	219
(8) 瀬戸大橋線列車騒音測定結果の推移	187	(6) 自然公園の許可申請、届出件数一覧表	220
(9) 騒音規制法・振動規制法に基づく指定地域 と区域区分	188	(7) 中国自然歩道岡山県ルートの興味地点	221
(10) 騒音規制法・振動規制法に基づく自動車騒 音及び道路交通振動に係る区域区分	191	(8) 中国自然歩道の整備概要	222
(11) 騒音規制法施行状況調査 (工場・事業場数、施設数)	194	(9) 狩猟免許者の推移	222
(12) 振動規制法施行状況調査 (工場・事業場数、施設数)	195	(10) 狩猟者登録数の推移	222
(13) 工場・事業場に係る騒音・振動の規制基準	196	(11) 鳥獣による農林水産業被害状況	223
(14) 特定建設作業に係る騒音・振動の規制基準	196	(12) 鳥獣捕獲数(狩猟及び有害鳥獣捕獲等)	223
(15) 要請限度(自動車騒音・道路交通振動の 規制)	196	(13) みどりの少年隊結成状況	224
(16) 悪臭防止法に基づく規制地域と区域の区分	197	10 参加と協働による快適な環境の保全関係	
(17) 悪臭の規制基準	198	(1) 岡山県景観条例に基づく届出等件数	225
7 有害化学物質関係(安全な生活環境の確保)		11 環境と経済が好循環する仕組みづくり関係	
(1) ダイオキシン類環境調査結果	201	(1) 環境影響評価に関する処理状況	226
(2) 有害大気汚染物質等環境調査結果	206	環境関係年表	227
(3) 岡山県化学物質環境モニタリング調査	207	環境用語の解説	246
8 その他の環境関係(安全な生活環境の確保)			
(1) 国立研究開発法人日本原子力研究開発機構 人形峠環境技術センター周辺に係る 監視測定結果	212		
(2) 中津河捨石堆積場周辺に係る監視測定結果	214		
(3) 回収ウラン転換実用化試験に係るプルトニ ウム監視測定結果	215		
(4) 管理目標値	216		
9 自然環境関係			
(1) 自然環境保全審議会開催状況	217		
(2) 自然保護基礎調査の実績	217		
(3) 県自然環境保全地域等の指定	218		

1 総合的環境保全関係

(1) 岡山県環境基本条例

(平成8年10月1日 岡山県条例第30号)

(平成9年4月1日 施行)

目 次

第1章 総則(第1条-第8条)

第2章 環境の保全に関する基本的施策

第1節 施策の策定等に係る指針(第9条)

第2節 岡山県環境基本計画(第10条)

第3節 県が講ずる環境の保全のための施策等
(第11条-第22条)

第4節 地球環境保全及び国際協力の推進(第
23条・第24条)

第3章 岡山県環境審議会への提言(第25条-第
27条)

第4章 雑則(第28条)

第1章 総 則

(目的)

第1条 この条例は、本県の恵まれた環境が県民共有の財産であることにかんがみ、環境の保全について、基本理念を定め、並びに県、市町村、事業者及び県民の責務を明らかにするとともに、環境の保全に関する施策の基本となる事項等を定めることにより、環境の保全に関する施策を総合的かつ計画的に推進し、もって現在及び将来の県民の健康で文化的な生活の確保に寄与することを目的とする。

(定義)

第2条 この条例において「環境への負荷」とは、人の活動により環境に加えられる影響であって、環境の保全上の支障の原因となるおそれのあるものをいう。

2 この条例において「公害」とは、環境の保全上の支障のうち、事業活動その他の人の活動に伴って生ずる相当範囲にわたる大気汚染、水質汚濁(水質以外の水の状態又は水底の底質

が悪化することを含む。)、土壌の汚染、騒音、振動、地盤の沈下(鉱物の掘採のための土地の掘削によるものを除く。))及び悪臭によって、人の健康又は生活環境(人の生活に密接な関係のある財産並びに人の生活に密接な関係のある動植物及びその生育環境を含む。第9条第1号及び第13条第4項において同じ。))に係る被害が生ずることをいう。

(基本理念)

第3条 環境の保全は、県民の健全で恵み豊かな環境の恵沢を享受する権利を実現し、健全で恵み豊かな環境を将来の世代へ継承する責任を果たすことを旨として、行われなければならない。

2 環境の保全は、社会経済活動その他の活動による環境への負荷をできる限り低減することその他の環境の保全に関する行動により、人と自然との共生が確保されるとともに持続的に発展することができる社会が構築されることを旨として、すべてのものの参加の下に行われなければならない。

3 地球環境保全(人の活動による地球全体の温暖化又はオゾン層の破壊の進行、海洋の汚染、野生生物の種の減少その他の地球の全体又はその広範な部分の環境に影響を及ぼす事態に係る環境の保全をいう。第23条において同じ。))は、人類共通の課題であるとともに県民の健康で文化的な生活を将来にわたって確保する上での課題であることにかんがみ、積極的に推進されなければならない。

(県の責務)

第4条 県は、前条に定める環境の保全についての基本理念(以下「基本理念」という。))にのっとり、環境の保全に関する基本的かつ総合的な施策を策定し、及び実施する責務を有する。

2 県は、基本理念にのっとり、市町村が実施する

環境の保全に関する施策について支援又は協力するように努めなければならない。

（市町村の責務）

第5条 市町村は、基本理念にのっとり、環境の保全に関し、当該市町村の区域の自然的社会的条件に応じた施策を策定し、及び実施する責務を有する。

2 市町村は、基本理念にのっとり、県が実施する環境の保全に関する施策に協力するように努めなければならない。

（事業者の責務）

第6条 事業者は、基本理念にのっとり、その事業活動を行うに当たっては、これに伴って生ずる公害を防止し、又は自然環境を適正に保全するために必要な措置を講ずる責務を有する。

2 事業者は、基本理念にのっとり、環境の保全上の支障を防止するため、その事業活動を行うに当たって、その事業活動に係る製品その他の物が廃棄物となった場合にその適正な処理が図られることとなるように必要な措置を講ずる責務を有する。

3 前二項に定めるもののほか、事業者は、基本理念にのっとり、環境の保全上の支障を防止するため、その事業活動を行うに当たって、その事業活動に係る製品その他の物が使用され又は廃棄されることによる環境への負荷の低減に資するように努めるとともに、その事業活動において、再生資源その他の環境への負荷の低減に資する原材料、役務等を利用するように努めなければならない。

4 前三項に定めるもののほか、事業者は、基本理念にのっとり、その事業活動に関し、これに伴う環境への負荷の低減その他環境の保全に自ら努め、その保有する環境への負荷に関する情報を広く提供するとともに、県又は市町村が実施する環境の保全に関する施策に協力する責務を有する。

（県民の責務）

第7条 県民は、基本理念にのっとり、環境の保全上の支障を防止するため、その日常生活に伴う

環境への負荷の低減に努めなければならない。

2 前項に定めるもののほか、県民は、基本理念にのっとり、環境の保全に自ら努めるとともに、県又は市町村が実施する環境の保全に関する施策に協力する責務を有する。

（岡山県環境白書）

第8条 知事は、毎年、環境の状況及び環境の保全に関して講じた施策等を明らかにした岡山県環境白書を作成し、公表しなければならない。

第2章 環境の保全に関する基本的施策

第1節 施策の策定等に係る指針

第9条 この章に定める環境の保全に関する施策の策定及び実施は、基本理念にのっとり、次に掲げる事項の確保を旨として、各種の施策相互の有機的な連携を図りつつ総合的かつ計画的に行われなければならない。

一 人の健康が保護され、及び生活環境が保全され、並びに自然環境が適正に保全されるよう、大気、水、土壌その他の環境の自然的構成要素が良好な状態に保持されること。

二 生態系の多様性の確保、野生生物の種の保存その他の生物の多様性の確保が図られるとともに、森林、農地、水辺地等における多様な自然環境が地域の自然的社会的条件に応じて体系的に保全されること。

三 人と自然との豊かな触れ合いが保たれること。

第2節 岡山県環境基本計画

第10条 知事は、環境の保全に関する施策の総合的かつ計画的な推進を図るため、岡山県環境基本計画（以下この条において「環境基本計画」という。）を定めなければならない。

2 環境基本計画は、次に掲げる事項について定めるものとする。

一 環境の保全に関する総合的かつ長期的な施

策の大綱

二 前号に掲げるもののほか、環境の保全に関する施策を総合的かつ計画的に推進するために必要な事項

- 3 知事は、環境基本計画を定めるに当たっては、県民、事業者及び市町村の意見を反映することができるように、必要な措置を講ずるものとする。
- 4 知事は、環境基本計画を定めるに当たっては、その基本的な事項について、あらかじめ、環境基本法(平成5年法律第91号)第43条第1項の規定による岡山県環境審議会(第25条及び第27条において「審議会」という。)の意見を聴かなければならない。
- 5 知事は、環境基本計画を定めたときは、遅滞なく、これを公表しなければならない。
- 6 前三項の規定は、環境基本計画の変更について準用する。

第3節 県が講ずる環境の保全のための施策等

(施策の策定等に当たっての配慮)

第11条 県は、環境に影響を及ぼすと認められる施策を策定し、及び実施するに当たっては、環境への負荷の低減に資する措置その他の環境の保全のために必要な措置を講ずるように努めるものとする。

(環境影響評価の推進)

第12条 県は、土地の形状の変更、工作物の新設その他これらに類する事業を行う事業者が、その事業の実施に当たりあらかじめその事業に係る環境への影響について自ら適正に調査、予測及び評価を行い、その結果に基づき、その事業に係る環境の保全について適正に配慮することを推進するため、環境影響評価に関する手続等の整備その他の必要な措置を講ずるものとする。

(規制の措置)

第13条 県は、公害を防止するため、公害の原因となる行為に関し、必要な規制の措置を講ずるものとする。

2 県は、自然環境を保全することが特に必要な区域における土地の形状の変更、工作物の新設、木竹の伐採その他の自然環境の適正な保全に支障を及ぼすおそれがある行為に関し、その支障を防止するため、必要な規制の措置を講ずるものとする。

3 県は、採取、損傷その他の行為であって、保護することが必要な自然物の適正な保護に支障を及ぼすおそれがあるものに関し、その支障を防止するため、必要な規制の措置を講ずるように努めるものとする。

4 前三項に定めるもののほか、県は、人の健康又は生活環境に係る環境の保全上の支障を防止するため、必要な規制の措置を講ずるように努めるものとする。

(誘導的措置)

第14条 県は、環境への負荷を生じさせる活動又は生じさせる原因となる活動(以下この条において「負荷活動」という。)を行う者がその負荷活動に係る環境への負荷の低減のための施設の整備その他の適切な措置をとることとなるよう誘導するため、必要かつ適正な経済的な助成その他の措置を講ずるように努めるものとする。

2 県は、負荷活動を行う者がその負荷活動に係る環境への負荷を低減させることとなるよう誘導するため、その負荷活動を行う者に適正かつ公平な経済的な負担を課する措置について調査及び研究を行い、その結果、その措置が必要である場合には、そのために必要な措置を講ずるように努めるものとする。

(環境の保全に関する施設の整備その他の事業の推進)

第15条 県は、環境の保全に関する公共施設及び公共的施設の整備を図るために必要な措置を講ずるものとする。

2 前項に定めるもののほか、県は、河川、湖沼等の水質の浄化その他の環境の保全に関する事業を推進するため、必要な措置を講ずるものとする。

（快適な環境の創造）

第16条 県は、快適な環境を創造するため、優れた自然景観の形成その他の必要な措置を講ずるものとする。

（資源の循環的利用等の推進）

第17条 県は、環境への負荷の低減を図るため、市町村、事業者及び県民による資源の循環的な利用、エネルギーの有効利用及び廃棄物の減量が促進されるように、必要な措置を講ずるものとする。

2 県は、環境への負荷の低減を図るため、県の施設の建設及び維持管理その他の事業の実施に当たっては、資源の循環的な利用、エネルギーの有効利用及び廃棄物の減量に努めるものとする。

（環境の保全に関する教育、学習等）

第18条 県は、環境の保全に関する教育及び学習の振興並びに環境の保全に関する広報活動の充実により、事業者及び県民が環境の保全についての理解を深めるとともにこれらの者の環境の保全に関する活動を行う意欲が増進されるようにするため、必要な措置を講ずるものとする。

（民間団体等の自発的な活動を促進するための措置）

第19条 県は、事業者、県民又はこれらの者の組織する民間の団体（次条において「民間団体等」という。）が自発的に行う環境の保全に関する活動が促進されるように、必要な措置を講ずるものとする。

（情報の提供）

第20条 県は、第18条の環境の保全に関する教育及び学習の振興並びに前条の民間団体等が自発的に行う環境の保全に関する活動の促進に資するため、個人及び法人その他の団体の権利利益の保護に配慮しつつ環境の状況その他の環境の保全に関する必要な情報を適切に提供するように努めるものとする。

（調査及び研究の実施）

第21条 県は、環境の保全に関する施策を策定し、及び適正に実施するため、公害の防止、自然環境の保全その他の環境の保全に関する事項につい

て、必要な調査及び研究を行うものとする。

（監視等の体制の整備）

第22条 県は、環境の状況を把握し、及び環境の保全に関する施策を適正に実施するために必要な監視、巡視、測定、試験及び検査の体制の整備に努めるものとする。

第4節 地球環境保全及び国際協力の推進

（地球環境保全の推進）

第23条 県は、すべての日常生活及び事業活動において地球環境保全が積極的に推進されるように、必要な措置を講ずるものとする。

2 前項に定めるもののほか、県は、地球環境保全に資する施策を推進するものとする。

（国際協力の推進）

第24条 県は、環境の保全に関する技術の移転、研修の実施、情報の提供等により、国際協力の推進に努めるものとする。

第3章 岡山県環境審議会への提言

（環境の保全に関する提言）

第25条 県民参加の下に環境の保全を図るため、次に掲げるものは、審議会に対して、知事その他の県の執行機関及び公営企業管理者（以下この条及び第27条において「知事等」という。）の施策について、環境の保全に関する提言を行うことができる。

一 県内に住所を有する者

二 県内に事務所又は事業所を有する個人及び法人その他の団体

三 県内に存する事務所又は事業所に勤務する者

四 県内に存する学校に在学する者

五 前各号に掲げるもののほか、知事等の施策に利害関係を有するもの

（適用除外）

第26条 次に掲げる事項に関する提言については、前条の規定は、適用しない。

- 一 判決、裁決等により確定した権利関係に関する事項
 - 二 裁判所で係争中の事項又は行政不服審査法（平成26年法律第68号）に基づき不服申立てを行っている事項
 - 三 公害紛争処理法（昭和45年法律第108号）に基づきあっせん、調停、仲裁又は裁定の申請を行っている事項
 - 四 地方自治法（昭和22年法律第67号）第75条第1項の規定により監査の請求を行っている事項又は同法第242条第1項の規定により住民監査請求を行っている事項
 - 五 地方自治法第124条の規定により岡山県議会に請願を行っている事項
 - 六 その他法令（告示を含む。）の規定により意見の申立て等の手続を行っている事項（提言及び調査審議の手続）
- 第27条 第25条の規定による提言は、その趣旨及び理由その他規則で定める事項を記載した書面により行わなければならない。
- 2 審議会は、提言の内容が環境の保全に関するものと認められないこと等により提言についての調査審議を行わないこととしたときは、提言を行ったもの（以下この条において「提言者」という。）に対し、速やかに、書面によりその旨を通知しなければならない。
 - 3 前項の通知には、理由を付さなければならない。
 - 4 審議会は、提言についての調査審議を行うこととしたときは、その旨を知事等に通知しなければならない。
 - 5 審議会は、調査審議のため必要があると認めるときは、知事等若しくは提言者に対し説明若しくは必要な資料の提出を求め、又は実地調査を行うことができる。
 - 6 審議会は、調査審議の結果、必要があると認めるときは、知事等に対し、施策の是正その他の措置を講ずべき旨の意見書を提出することができる。
 - 7 知事等は、前項の意見書の提出を受けたとき

は、これを尊重しなければならない。

8 審議会は、提言者に対し、速やかに、書面により調査審議の結果を通知しなければならない。

9 審議会は、毎年、提言及び調査審議の状況を公表しなければならない。

第4章 雑則

（規則への委任）

第28条 この条例の施行に関し必要な事項は、規則で定める。

(2) 新岡山県環境基本計画主要施策等の達成状況

基本目標 地域から取り組む地球環境の保全

代表的な指標：「達成率」= $\frac{(R2(2020)年度の数値)-(計画策定時の数値)}{(努力目標の数値)-(計画策定時の数値)} \times 100$
 (2020年度の数値がない場合は直近の値を2020年度に代入する)(注)小数点第2位を四捨五入のこと

項目	H29(2017)年度		H30(2018)年度		R元(2019)年度		R2(2020)年度		達成率 (%)	施策の実施状況に対する最終評価	今後の課題と施策展開	所管課	所属部	計画記載ページ
	数値	達成率 (%)	数値	達成率 (%)	数値	達成率 (%)	数値	達成率 (%)						
製造品出荷額当たりのエネルギー消費量 (GJ/百万円)	82.4 (H26年度)	260.0 (2014年度)	83.3 (H27年度)	80.0 (2015年度)	85.1 (H28年度)	-280.0 (2016年度)	75.8 (H29年度)	1580.0 (2017年度)		再生可能エネルギーへの転換が進んだことにより、温室効果ガスの削減が目標を大きく上回った。	新エネルギー・温暖化対策室	環境	27	
	CO ₂ 換算 (kg-CO ₂ /百万円)	3,993 (H26年度)	11,080 (2014年度)	4,077 (H27年度)	5,820 (2015年度)	4,166 (H28年度)	1760 (2016年度)	3,811 (H29年度)	15,960 (2017年度)		引き続き温室効果ガス排出量算定・報告・公表制度の適切な運用等により、取組を推進する。	新エネルギー・温暖化対策室	環境	27
業務その他部門の床面積当たりのエネルギー消費量 (MJ/㎡)	754 (H26年度)	128.1 (2014年度)	770 (H27年度)	78.1 (2015年度)	754 (H28年度)	128.1 (2016年度)	736 (H29年度)	184.4 (2017年度)		全国的な節電意識の浸透や、事業者の積極的な取組などにより、温室効果ガスの削減が目標を大きく上回った。	新エネルギー・温暖化対策室	環境	27	
	CO ₂ 換算 (kg-CO ₂ /㎡)	113.5 (H26年度)	97.9 (2014年度)	114.6 (H27年度)	75.0 (2015年度)	114.1 (H28年度)	85.4 (2016年度)	107.7 (H29年度)	218.8 (2017年度)		全国的な節電意識の浸透や、省エネ効果の高い設備等の導入により、温室効果ガスの削減が目標を大きく上回った。	新エネルギー・温暖化対策室	環境	27
1世帯当たりのエネルギー消費量 (GJ/世帯)	37.4 (H26年度)	273.3 (2014年度)	34.7 (H27年度)	180.0 (2015年度)	29.7 (H28年度)	513.3 (2016年度)	29.8 (H29年度)	506.7 (2017年度)		省エネ効果の高い設備等の導入を促進するため、市町村と協働しながら、その経費を助成したり、クーポン・ポイントの普及や啓発等を通じて、環境負荷の少ないライフスタイルへの転換を促進する。	新エネルギー・温暖化対策室	環境	27	
	CO ₂ 換算 (kg-CO ₂ /世帯)	4,837 (H26年度)	201.4 (2014年度)	5,001 (H27年度)	1,237 (2015年度)	4,309 (H28年度)	451.7 (2016年度)	4,296 (H29年度)	457.8 (2017年度)		エコドライブ宣言について、利用者や運転者の多い広報媒体を使用し、より効果的な取組を行い、エコドライブの普及と促進及びエコドライブ宣言者のさらなる増加を目指す。	新エネルギー・温暖化対策室	環境	27
自動車1台当たりのエネルギー消費量 (GJ/台)	37.3 (H26年度)	136.4 (2014年度)	37.2 (H27年度)	145.5 (2015年度)	35.4 (H28年度)	309.1 (2016年度)	36.4 (H29年度)	218.2 (2017年度)		テレビでの広報、研修会での資料を用いた説明及びチラシの配布等により、エコドライブ宣言者が増加し、最終的な努力目標数値を大幅に超える宣言者を登録した。	新エネルギー・温暖化対策室	環境	27	
	CO ₂ 換算 (kg-CO ₂ /台)	2,652 (H26年度)	140.5 (2014年度)	2,541 (H27年度)	150.0 (2015年度)	2,419 (H28年度)	314.9 (2016年度)	2,487 (H29年度)	223.0 (2017年度)		エコドライブ宣言について、利用者や運転者の多い広報媒体を使用し、より効果的な取組を行い、エコドライブの普及と促進及びエコドライブ宣言者のさらなる増加を目指す。	新エネルギー・温暖化対策室	環境	27

主要施策	重点プログラム	項目	H29(2017)年度		H30(2018)年度		R元(2019)年度		R2(2020)年度		達成率 (%)	施策の実施状況に対する最終評価	今後の課題と施策展開	所管課	所属部	計画記載ページ
			数値	達成率 (%)	数値	達成率 (%)	数値	達成率 (%)	数値	達成率 (%)						
太陽光発電の導入促進	県内に設置された太陽光発電設備容量 (うち住宅用太陽光発電設備の導入容量) (MW/台、累計)	817 (222)	11.5 (15.2)	3	1,249 (263)	2	1,577 (282)	1,968 (304)	2	44.0 (46.1)	2	国の現行やガイドラインなど関係情報に取捨選択し、市町村の対応への支援等により、太陽光発電の導入促進に努める。	新エネルギー・温暖化対策室	環境	28 54	
		103	75.0	3	102	2	89	92	1	91.7	1	野菜・花きなどの農業者に対し、各普及指導センターの講習会を通じて情報提供を行うなど、普及に努める。	農林水産部 総合センター	農林	28 54	
地球温暖化対策	新エネルギーの導入促進	小水力発電の導入促進	12	3.6	2	16	14.3	17	18	21.4	2	設置に当たった際の課題を整理するとともに、研修会の開催等により、導入促進に努めていくが、導入性の問題や整備コストなど取組を進める上で課題は多い。	新エネルギー・温暖化対策室	環境	28 54	
		小水力発電の導入促進	12	3.6	2	16	14.3	17	18	21.4	2	導入の可能性のある地区に小水力発電設備の導入検討を行う施設管理者や発電事業者に対し、施設整備に必要となる助言を行うなど、引き続き農業用水を活用した小水力発電設備の普及・啓発に努める。	新エネルギー・温暖化対策室	環境	28 54	
地球温暖化対策	小水力発電の導入促進	小水力発電の導入促進	3	3	3	3	3	3	3	3	3	導入の可能性のある地区に小水力発電設備の導入検討を行う施設管理者や発電事業者に対し、施設整備に必要となる助言を行うなど、引き続き農業用水を活用した小水力発電設備の普及・啓発に努める。	農林	28 54		
		小水力発電の導入促進	3	3	3	3	3	3	3	3	3	導入の可能性のある地区に小水力発電設備の導入検討を行う施設管理者や発電事業者に対し、施設整備に必要となる助言を行うなど、引き続き農業用水を活用した小水力発電設備の普及・啓発に努める。	企業局	28 54		

主要施策	重点プログラム	項目	現状 (H27年度) (2015年度)	努力目標 (R2年度) (2020年度)	H29(2017)年度		H30(2018)年度		R元(2019)年度		R2(2020)年度		今後の課題と施策展開	所属課	所属部	計画 記載 ページ
					達成率 (%)	数値	達成率 (%)	数値	達成率 (%)	数値	達成率 (%)	数値				
建設物の省エネルギーの促進	信号灯器のLED化	信号灯器のLED化率 (%)	53	65	582	433	63	83.3	67.1	117.5	4	72.7	164.2	5	警察	28 56
		省エネLED化の促進					3	3			3			3	環境	28 56
温室効果ガス削減の促進	温室効果ガス削減の促進	製造品出荷額当たりのエネルギー消費量 (GJ/百万円)	837 (H25年度) (2013年度)	832	824 (H26年度) (2014年度)	2600	833 (H27年度) (2015年度)	800	85.1 (H28年度) (2016年度)	-2800		75.8 (H29年度) (2017年度)	15800		環境	28 56
		業務その他部門の床面積当たりのエネルギー消費量 (MJ/m ²)	795 (H25年度) (2013年度)	763	754 (H26年度) (2014年度)	128.1	770 (H27年度) (2015年度)	78.1	754 (H28年度) (2016年度)	128.1		3	796 (H29年度) (2017年度)	184.4		環境
省エネ型ライフレインスタイルの推進	省エネ型ライフレインスタイルの推進	総合特区制度を利用した高効率・省資源型コンビナートの実現					3				3			産労	28 56	
		省エネ型ライフレインスタイルの推進													環境	28 57
省エネ型ライフレインスタイルの推進	省エネ型ライフレインスタイルの推進	アースキーパーメンバースHIP会員数の拡大	11,485 (H25年度)	14,000	12,135 (2014年度)	25.8	12,394 (2015年度)	36.1	13,537 (2016年度)	81.6	3	14,167 (2017年度)	106.6	環境	28 57	
		アースキーパーメンバースHIP会員数の拡大													環境	28 57
省エネ型ライフレインスタイルの推進	省エネ型ライフレインスタイルの推進	COOL CHOICE(賢い選択)の推進					3				3			環境	28 57	
		COOL CHOICE(賢い選択)の推進													環境	28 57
省エネ型ライフレインスタイルの推進	省エネ型ライフレインスタイルの推進	自動車1台当たりのエネルギー消費量 (GJ/台)	388 (H25年度) (2013年度)	37.7	37.3 (H26年度) (2014年度)	136.4	37.2 (H27年度) (2015年度)	145.5	35.4 (H28年度) (2016年度)	309.1	36.4 (H29年度) (2017年度)	218.2		環境企画課	28 57	
		エコドライブの推進					2				5				環境企画課	28 57

主要施策	重点プログラム	項目	現状 (H27年度) (2015年度)	努力目標 (R2年度) (2020年度)	H29(2017)年度		H30(2018)年度		R元(2019)年度		R2(2020)年度		施策の実施状況に対する 最終評価	今後の課題と施策展開	所管課	所属部	計画 記載 ページ
					達成レベル	達成率 (%)	数値	達成率 (%)	数値	達成率 (%)	数値	達成率 (%)					
省エネルギーの推進	交通円滑化の推進	主要渋滞箇所数 (箇所)	68	55	3	55	100.0	3	50	138.5	4	50	138.5	4	土木	29	58
		信号機の高性能化整備 数(基、累計)	393	500	4	479	80.4	4	504	103.7	5	511	110.3	5	警察	29	58
		高度化光センサー整備 数(基、累計)	256	500	3	498	99.2	3	569	128.3	3	610	145.1	3	警察	29	38
地球温暖化対策	フロン類対策の推進	フロン類対策の推進			3			3							環境企画課	29	59
		森林の持つ公益的機能を高めるための取組			3			3							農林	29	59
		森林の持つ公益的機能を高めるための取組			3			3							農林	29	59
森林の保全	森林の保全	森林の保全	148,715	152,600	3	149,044	8.5	3	149,091	9.7	3	149,424	18.2	3	農林	29	59
		森林の保全			3			3							農林	29	59
		森林の保全			3			3							農林	29	59
酸性雨対策	酸性雨対策	酸性雨対策	0.2	90以上	3	93.6	100.0	3	96.6	100.0	3	98.0	100.0	3	企業局	29	59
		酸性雨対策			3			3							企業局	29	59
		酸性雨対策			3			3							企業局	29	59
酸性雨対策	酸性雨対策	酸性雨対策	20	30	3	23	30.0	3	26	60.0	3	27	70.0	3	農林	29	59
		酸性雨対策			3			3							農林	29	59
		酸性雨対策			3			3							農林	29	59
酸性雨対策	酸性雨対策	酸性雨対策			3			3							土木	29	
		酸性雨対策			3			3							土木	29	
		酸性雨対策			3			3							土木	29	

主要施策	重点プログラム	現状 (H27年度) (2015年度)	努力目標 (R2年度) (2020年度)		H29(2017)年度		H30(2018)年度		R元(2019)年度		R2(2020)年度		今後の課題と施策展開	所管課	所属部	計画 記載 ページ	
			数値	達成率 (%)	数値	達成率 (%)	数値	達成率 (%)	数値	達成率 (%)	数値	達成率 (%)					数値
一般廃棄物の3Rの推進	家電のリサイクルの推進				4	4	4	4	4	4	4	4	違法な不要品回収業者対策として重要であることとか、未構築の市町村に対する、体制構築等のための助言や情報提供等を行い、全市町村において速やかに体制構築されるよう努める。	循環型社会推進課	環文	32 60	
					4	4	4	4	4	4	4	4	全市町村での引取義務外品の回収体制の構築を推進することとし、助言及び情報提供等を行った結果、前年度と比較し、引取義務外品の回収市町村数は増加した。(25市町村→26市町村)	循環型社会推進課	環文	32 61	
一般廃棄物の3Rの推進	リサイクル関連法の周知・徹底				4	4	4	4	4	4	4	4	一般廃棄物のリサイクル推進に向け、市町村や県民、事業者に対し、各種リサイクル制度の周知に努めた結果、リサイクル率の上昇はわずかであったが、全市町村で使用済小型家電の回収体制が構築された。	循環型社会推進課	環文	32 61	
					4	4	4	4	4	4	4	4	施策の実施状況に対する最終評価	循環型社会推進課	環文	32 61	
一般廃棄物の3Rの推進	一人当たりごみの排出量(g/人・日) (※ごみの排出量=収集ごみ量+直接搬入量+集団回収量)	1,000 (H26年度) (2014年度)	935 (R2年度) (2020年度)	979 (H28年度) (2016年度)	32.3 (%)	993 (H29年度) (2017年度)	10.8 (%)	970 (H30年度) (2018年度)	46.2 (%)	1,002 (R2年度) (2020年度)	31 (%)	1,002 (R2年度) (2020年度)	31 (%)	引き続き、おかわま・もつたにない運動の推進を通して、全県的な排出抑制の取組を推進する。	循環型社会推進課	環文	32 61
		29.5 (H26年度) (2014年度)	32.7 (R2年度) (2020年度)	31.2 (H28年度) (2016年度)	53.1 (%)	29.6 (H29年度) (2017年度)	3.1 (%)	28.6 (H30年度) (2018年度)	-28.1 (%)	29.1 (R2年度) (2020年度)	-12.5 (%)	-12.5 (%)	29.1 (R2年度) (2020年度)	-12.5 (%)	引き続き、市町村分別収集計画を踏まえ、資源物の分別収集の徹底などを市町村に助言する。	循環型社会推進課	環文
一般廃棄物の3Rの推進	一般廃棄物の最終処分量(ト/日)	101 (H26年度) (2014年度)	86.5 (R2年度) (2020年度)	82.2 (H28年度) (2016年度)	129.7 (%)	80 (H29年度) (2017年度)	144.8 (%)	79.6 (H30年度) (2018年度)	147.6 (%)	82.9 (R2年度) (2020年度)	124.8 (%)	82.9 (R2年度) (2020年度)	124.8 (%)	引き続き、排出抑制、資源処分量の減少、目録を達成した。	循環型社会推進課	環文	32 61
		522 (H26年度) (2014年度)	500 (R2年度) (2020年度)	503.2 (H28年度) (2016年度)	85.5 (%)	505 (H29年度) (2017年度)	77.3 (%)	498.4 (H30年度) (2018年度)	107.3 (%)	512 (R2年度) (2020年度)	45.5 (%)	45.5 (%)	512 (R2年度) (2020年度)	45.5 (%)	引き続き、おかわま・もつたにない運動の推進を通して、全県的な排出抑制の取組を推進する。	循環型社会推進課	環文
一般廃棄物の3Rの推進	使用済小型家電回収市町村数(市町村)	17	22 (R2年度) (2020年度)	25 (H28年度) (2016年度)	160.0 (%)	27 (H29年度) (2017年度)	200.0 (%)	26 (H30年度) (2018年度)	180.0 (%)	27 (R2年度) (2020年度)	200.0 (%)	27 (R2年度) (2020年度)	200.0 (%)	引き続き、回収体制が維持・拡充されるよう努める。	循環型社会推進課	環文	32 61

主要施策	重点プログラム	現状 (H27年度) (2015年度)	R2(2020)年度		R元(2019)年度		H30(2018)年度		H29(2017)年度		努力目標 (R2年度) (2020年度)	計画 記載 ページ
			達成率 (%)	数値	達成率 (%)	数値	達成率 (%)	数値	達成率 (%)	数値		
産業廃棄物の発生抑制	排出事業者に対する指導・助言		3	3	3	3	3	3	3	3		32 61
	ごみゼロガイドラインの推進		2	2	2	2	2	2	2	2		32 61
	3Rに関する広域ネットワークの形成		3	3	3	3	3	3	3	3		32 61
	リサイクルの周知・徹底		3	3	3	3	3	3	3	3		32 61
	公共工事に係る廃棄物の再資源化		4	4	4	4	4	4	4	4		32 61
項目		現状 (H27年度) (2015年度)	H29(2017)年度		R元(2019)年度		H30(2018)年度		R2(2020)年度		努力目標 (R2年度) (2020年度)	計画 記載 ページ
産業廃棄物の排出量(千t/年)	5,525 (H28年度) (2014年度)	5,661 (H28年度) (2016年度)	90.3	5,645 (H29年度) (2017年度)	66.1	5,583 (R2年度) (2019年度)	103.2	5,691 (H30年度) (2018年度)	153.2	5,691 (H30年度) (2018年度)	5,583 (R2年度) (2019年度)	32 61
産業廃棄物のリサイクル率(%)	43.4 (H28年度) (2014年度)	43.9 (H28年度) (2016年度)	25.0	44.5 (H29年度) (2017年度)	120.0	47.0 (R2年度) (2019年度)	55.0	45.8 (H30年度) (2018年度)	180.0	47.0 (R2年度) (2019年度)	32 61	
産業廃棄物の最終処分量(千t/年)	31.8 (H28年度) (2014年度)	32.3 (H28年度) (2016年度)	-33.3	31.2 (H29年度) (2017年度)	86.7	27.3 (R2年度) (2019年度)	40.0	30.5 (H30年度) (2018年度)	300.0	27.3 (R2年度) (2019年度)	32 61	

主要施策	重点プログラム	項目	現状 (H27年度) (2015年度)	努力目標 (R2年度) (2020年度)		H29(2017)年度		H30(2018)年度		R元(2019)年度		R2(2020)年度		施策の実施状況に対する 最終評価	今後の課題と施策展開	所管課	所属部	計画 記載 ページ
				達成率 (%)	数値	達成率 (%)	数値	達成率 (%)	数値	達成率 (%)	数値	達成率 (%)	数値					
3 R の推進	岡山エコタウンプランの推進	循環型社会形成推進モデル事業の推進		3									3	引き続き補助事業が有効に活用されるよう関係者等への周知を行うとともに、産業廃棄物を利用する新技術、新商品等の開発及び事業化を支援する必要がある。	産業振興課	産労	32 62	
	岡山エコタウンの推進	岡山エコタウンを生かした環境学習の推進		2									2	引き続き、県のホームページで、エコタウンプラン事業やエコタウン関係施設の紹介を行っているが、令和2年度は新型コロナウイルス感染症の感染拡大防止のため、見学者の受け入れ休止した。国の基本方針に準じて、特定の予定品目の追加及び判断基準の変更等を行うとともに、県庁内各課の連携により、県庁内各課の連携率を100%となるよう、PRに努める。	循環型社会推進課	環文	32 62	
グリーン購入等の推進	グリーン購入等の推進	「岡山県グリーン調達ガイドライン」に基づく取組の推進		3									3	国の方針等を踏まえ、新たな予定品目の追加等を行うとともに、県庁内各課の連携率を100%となるよう、引き続き周知徹底を図る。	循環型社会推進課	環文	33 62	
	グリーン購入等の推進	「岡山県エコ製品の認定・周知」の認定・周知		4	352	10000	381	15500	4	372	11000	4	369	5件の新規認定を行う一方で、廃止・非更新もあるため、総数で前年度を下回っている。努力目標は達成している。	循環型社会推進課	環文	33 62	
産業廃棄物の適正処理の推進	産業廃棄物の適正処理の推進	岡山エコ事業所の認定・周知		2	285	-38.1	254	-47.6	2	256	-38.1	2	244	2件の新規認定を行ったものの廃止もあったため、前年度を下回った。	循環型社会推進課	環文	33 62	
	産業廃棄物の適正処理の推進	産業廃棄物の適正処理の監視・指導		4									4	立入検査や産業廃棄物監視指導員による監視により、処理業者等に適正処理を指導した。電子マニフェストの普及のため、県で発生し活用するものも増加している。電子マニフェストの導入が進むよう排出事業者等へ啓発を行う必要があり、普及促進を図る必要がある。	循環型社会推進課	環文	33 62	
適正処理の推進	適正処理の推進	PCB廃棄物の計画的な処理の推進		3									3	PCB特措法に基づき保管状態の届出を徹底するとともに、令和2(2020)年度末の処分期限であるPCB使用安定器が期間内に処理されるよう排出事業者を指導するほか、低濃度PCB廃棄物の処理のさらなる推進を図る必要がある。	循環型社会推進課	環文	33 62	
	適正処理の推進	農業用廃プラスチックの適正処理の推進		2	400	-345.9	5.8	-362.2	2	15.6	-229.7	2	6.9	農協等の回収主体に「農業用廃プラスチックの手入れ」を委託し、農業用廃プラスチックの適正処理を推進した。	農産課	農林	33 63	
適正処理の推進	廃棄物処理施設の計画的な整備の推進			3									3	廃棄物処理施設の整備を促進するため、市町村に対し処理施設の整備が円滑に連携するよう国交府金の交付や指導・助言を行う。	循環型社会推進課	環文	33 63	

主要施策	重点プログラム	項目	現状 (H27年度) (2015年度)	努力目標 (R2年度) (2020年度)	H29(2017)年度		H30(2018)年度		R元(2019)年度		R2(2020)年度		今後の課題と施策展開	所管課	所属部	計画 記載 ページ							
					達成率 (%)	数値	達成率 (%)	数値	達成率 (%)	数値	達成率 (%)	数値											
廃棄物の適正処理の推進	不法投棄等の不適正 処理対策	不法投棄等の不適正 処理対策	3	3	3	3	3	3	3	3	3	3	引き続き、不法投棄防止に係る各種事業を実施し、不法投棄の早期発見及び監視体制の強化に努めるとともに、悪質な事案については行政処分や告発も視野に厳正に対処する必要がある。	環境社会推進課	33 63								
																不法投棄の根絶	3	3	3	3	3	3	三河川の流域市町村と連携した啓発リーフやステッアップ事業、瀬戸内海ごみ漂流の連携による瀬ごみウォララの回収、新聞広告などの普及啓発事業を実施した。市町村が行う海ごみの回収・処理及び発生抑制に係る取組を支援した。
																地域の環境美化運動の促進	3	3	3	3	3	3	地域で清掃活動や花いっぱい活動を行うボランティア団体を支援するとともに、県内で行われているごみ拾い活動や「見える化」するなどのウェアフエバーン紹介のための機会を捉えてPR活動を行った。
法的な移動に対する対応	法的な移動に対する対応	法的な移動に対する対応	3	3	3	3	3	3	3	3	3	引き続き、ポラテニア団体を支援するとともに、県内で行われているごみ拾い活動や「見える化」するなどのウェアフエバーン紹介や活用促進に努め、県内における清掃美化活動の活性化を図る。	環境社会推進課	33 63									
															法的な移動に対する対応	3	3	3	3	3	3	県外から搬入される産業廃棄物の適正処理の確保を目的として、搬入前の事前協議により性状等を確認するなどの取組を推進するとともに、県内での搬入実態の把握、搬入の抑制、適正処理の確保等に努める必要がある。	
対策の推進	対策の推進	対策の推進	5	19	6	7.1	3	8	21.4	3	14	64.3	3	21	114.3	4	引き続き、市町村災害廃棄物処理計画の策定支援を行う。	環境社会推進課	33 63				

主要施策	重点プログラム	項目	現状 (H27年度) (2015年度)	努力目標 (R2年度) (2020年度)	H29(2017)年度		H30(2018)年度		R元(2019)年度		R2(2020)年度		施策の実施状況に対する 最終評価	今後の課題と施策展開	所管課	所属部	計画 記載 ページ
					達成率 (%)	数値	達成率 (%)	数値	達成率 (%)	数値	達成率 (%)	数値					
生活排水対策	単独処理槽から 合併処理槽への 転換数(基)	112	340	3	215 (H29年度) (2017年度)	632	54 (H30年度) (2018年度)	159	2	90 (R1年度) (2019年度)	265	2	令和2(2020)年度末の合併処理槽の汚水処理人口普及率は16.5%であり、クリーンライフ100構想の中期目標である、16.9%の達成に向けて、順調に増加している。一方、令和元(2019)年度末の単独処理槽から合併処理槽への転換基数は、単独処理槽に係る宅内配管工事費の補助制度を設けるなどした結果、90基と増加したが、目標は達成できなかった。	環境社会推進課	環文	38 65	
																	3
水環境の保全	工場・事業場の排水 推進	汚水処理人口普及率 (%)	84.4	88.8	2	87.0	59.1	87.3	65.9	2	87.6	72.7	H28(2016)年度に見直ししたクリーンライフ100構想に基づき、全市町村を対象として下水処理施設の整備に取り組む、その推進を図っていく。	都市計画課	土木	38 65	
																	3
環境の保全	工場・事業場の排水 推進	工場・事業場の排水 基準適合率(%)	96	98	3	97	500	98.3	-135.0	2	94.8	-60.0	引き続き、監視指導を行うとともに、排水基準違反に反しては、的確かつ厳正に改善指導を行う。	環境管理課	環文	38 65	
																	3
環境の保全	環境に配慮した水辺 づくり	ホテルの生息地箇所 数(箇所、累計)	305	330	3	335	1200	336	1240	3	339	1360	R2(2020)年度調査では339箇所であり着実に増加している。	環境管理課	環文	38 66	
																	3
環境の保全	湖沼水質保全対策の推進	水質目標値 (COD:mg/L)	72	6.8	7.8	8.8	-4000	77	-1250	8.1	-2250	5	全ての河川を対象に、生態系等の環境に配慮する「多自然川づくり」や、行政と地域住民が連携して取り組むふれあいの水辺空間の整備を推進した。早期の効果発現が期待される洪水対策と環境保全とのバランスに配慮する必要がある。	河川課	土木	38 66	
																	3
環境の保全	湖沼水質保全対策の推進	合併処理槽の設置 箇所数(基)	5,127	5,360	3	1,629 (H29年度) (2017年度)	304	2,417 (H30年度) (2018年度)	45.1	3	3,180 (R1年度) (2019年度)	59.3	R1(2019)年度の設置基数は5年間の増分量に届いていないが、着実に増加している。	環境管理課	環文	38 66	
																	3
環境の保全	浄化槽の導入量 (千m ³ /日)	60.0	60.0	62.2	103.7	62.2	106.8	64.1	106.8	60.8	101.3	101.3	予借水量が確保されるよう、引き続き、関係者と協議を行う。	環境管理課	環文	38 66	
																	3
環境の保全	ヨシ原の管理面積 (千m ²)	184	150	70.0	46.6	101.4	67.6	131	87.3	165	110.0	110.0	ヨシ原の管理と併せて、刈取体験やヨシの再利用工作体験を実施し、見沼湖の環境保全意識の高揚を図る。	環境管理課	環文	38 66	
																	3

主要施策	重点プログラム	項目	現状 (H27年度) (2015年度)	努力目標 (R2年度) (2020年度)	H29(2017)年度		H30(2018)年度		R元(2019)年度		R2(2020)年度		今後の課題と施策展開	所管課	所属部	計画 記載 ページ	
					達成レベル	達成率 (%)	達成レベル	達成率 (%)	達成レベル	達成率 (%)	達成レベル	達成率 (%)					
					数値		数値		数値		数値						
水質保全対策の推進	見島湖流域下水道事業の推進	見島湖流域下水道事業の推進	3	3	3	3	3	3	3	3	3	3	都市計画課	土木	38	66	
																	3
水質の環境の保全、再生及び創出	沿岸域の環境の保全、再生及び創出	里海の整備箇所数(箇所、累計)	3	4	3	3	3	3	3	3	3	3	水産課	農林	38	66	
																	3
水質の環境の保全	瀬戸内海の環境の保全	理療学習の場としての活用自然海岸数(箇所)	1	5	3	5	3	5	3	5	3	3	環境型社会推進課	環文	38	66	
																	3
水質の環境の保全	瀬戸内海の環境の保全	COD：汚濁負荷削減目標量(t/日)	34 (H26年度) (2014年度)	32 (R1年度) (2019年度)	33.5 (H28年度) (2016年度)	329 (H26年度) (2017年度)	550 (H30年度) (2018年度)	328 (H30年度) (2018年度)	60 (H30年度) (2018年度)	31.6 (R1年度) (2019年度)	1200 (R2年度)	3	3	環境管理課	環文	38	67
水質の環境の保全	瀬戸内海の環境の保全	窒素：汚濁負荷削減目標量(t/日)	37 (H26年度) (2014年度)	37 (R1年度) (2019年度)	36.9 (H28年度) (2016年度)	1.92 (H26年度) (2017年度)	800 (H30年度) (2018年度)	1.95 (H30年度) (2018年度)	50 (H30年度) (2018年度)	1.90 (R1年度) (2019年度)	1000 (R2年度)	3	3	環境管理課	環文	38	67
水質の環境の保全	瀬戸内海の環境の保全	りん：汚濁負荷削減目標量(t/日)	20 (H26年度) (2014年度)	1.9 (R1年度) (2019年度)	1.96 (H28年度) (2016年度)	1.92 (H26年度) (2017年度)	800 (H30年度) (2018年度)	1.95 (H30年度) (2018年度)	50 (H30年度) (2018年度)	1.90 (R1年度) (2019年度)	1000 (R2年度)	3	3	環境管理課	環文	38	67
水質の環境の保全	瀬戸内海の環境の保全	水産資源の持続的な利用の確保	3	3	3	3	3	3	3	3	3	3	水産課	農林	38	67	
																	3

主要施策	重点プログラム	項目	現状 (H27年度) (2015年度)	努力目標 (R2年度) (2020年度)	H29(2017)年度		H30(2018)年度		R元(2019)年度		R2(2020)年度		今後の課題と施策展開	所管課	所属部	計画 記載 ページ
					達成レベル	達成率 (%)	数値	達成率 (%)	数値	達成率 (%)	数値	達成率 (%)				
有害化学物質による環境汚染の防止	有害化学物質対策の推進	ダイオキシン類やベンゼン等23物質の調査を実施し、環境基準達成率(5物質)は全ての地点で基準を達成し、指標値(11物質)は、1地点で指標値を超過した。	3	3	3	3	3	3	3	3	3	引き続き環境調査を実施する。また、玉野地域におけると素の高濃度事象に係る調査や事業者に対する指導等を引き続き継続して実施する。	環境管理課	環文	39 69	
																調査計画(令和元(2019)年度～3(2021)年度)に基づき、13地点で20項目の有害化学物質の調査を実施し、その達成率は全国調査結果の範囲内であった。
有害化学物質対策	有害化学物質対策の推進	有害化学物質対策の推進	3	3	3	3	3	3	3	3	3	調査計画(令和元(2019)年度～3(2021)年度)に基づき、13地点で20項目の有害化学物質の調査を実施し、その達成率は全国調査結果の範囲内であった。	環境管理課	環文	39 69	
																建築解体等工事現場に立入検査を行い、非値調査の実施及び作業基準の遵守の指導並びにアスベスト濃度調査を行うほか、一般環境濃度調査を団体で構成する関係機関・団体に実施した。また、最新の情報を共有した。
環境放射線の監視	環境放射線の監視	環境放射線の監視	3	3	3	3	3	3	3	3	3	引き続き、建築物解体等工事現場におけるアスベスト飛散防止対策の徹底を図るとともに、関係機関・団体で関係法、最新の情報を共有する。また、令和3(2021)年に施行された改正法について適切に対応する。	環境管理課	環文	39 69	
																人形時環境放射線センター周辺の3カ所及び取内5カ所に設置した観測局により環境放射線の連続測定等を実施し、測定結果に異常は認められなかった。また、人形時ハラス事業を実施するなどの放射線に対する知識の普及に努めた。
環境放射線の監視	環境放射線の監視	環境放射線の監視	3	3	3	3	3	3	3	3	3	引き続き環境放射線等の監視測定を計画的かつ適切に実施するとともに、放射線に関する知識の普及に努める。	環境企画課	環文	39	
																環境放射線監視センターの運用状況を確認し、必要に応じて改善を行う。
環境放射線の監視	環境放射線の監視	環境放射線の監視	24.2	25.0	22	23.2	-125.0	29.7	687.5	37.2	1625.0	引き続き事業者向けのセミナーを実施し、環境コミュニケーションの取組に努める。取組率は37.2%となり、目標を達成した。	環境管理課	環文	39 69	
																事業者による環境コミュニケーションの取組率(%)

推進目標 参加と協働による快適な環境の保全

重点プログラム：「達成率」＝ $\frac{R2(2020)年度の数値-(現状の数値)}{(努力目標の数値)-(現状の数値)} \times 100$
 (2020年度の数値がない場合は直近の値を2020年度に代入する。(注)小数点第2位を四捨五入のこと)

主要施策	重点プログラム	項目	現状 (H27年度) (2015年度)	努力目標 (R2年度) (2020年度)	H29(2017)年度		H30(2018)年度		R元(2019)年度		R2(2020)年度		施策の実施状況に対する 最終評価	今後の課題と 施策展開	所管課	所属部	記載 ページ											
					達成率 (%)	達成レベル	達成率 (%)	達成レベル	達成率 (%)	達成レベル	達成率 (%)	達成レベル																
協働による環境保全活動の促進	環境パートナーシップ の形成促進	環境パートナーシップ の形成促進	3	3	3	3	3	3	3	3	3	3	県民団体、事業者団体、行政が協働した「エコパートナーシップ」の活用を推進し、構成団体がそれぞれ自主的・主体的に活動に取り組み、主体的に活動して相対的の構築を推進した。	引き続き、地球温暖化防止対策をはじめとする環境保全活動、県民団体、事業者団体、行政との協働の取組として積極的に推進する必要がある。	環境企画課	環文	46 74											
																		2	2	2	2	2	2	平成30年7月豪雨や新型コロナウイルス感染症の影響があるものの、地域課題解決の担い手を育成を図るため、支援機関等と連携し、実務者発掘セミナー、実務者支援講座、個別相談会や専門家派遣等を実施した。	引き続き、関連施設と連携し、起業者の発掘とともに、社会的課題の解決と事業性のバランスを重視した研修を組み込み、地域課題解決ビジネスの起業に結びつくよう支援を行う。また、創業後のフォローアップにも努める。	経営支援課	産労	46 74
																		3	3	3	3	3	3	本県の都市と農村の魅力を発信し、本県への移住を促進するため、鳥取県や兵庫県と連携したオンラインツアーを開催し、都市と農村の交流と移住を促進した。	引き続き、本県の豊かな自然や農村の魅力発信を推進する。	中山間・地域振興課	県民	46 74
																		4	3	3	3	3	3	(道路・河川・海岸) 多くの方の参加を得て、地域の共有財産である道路、河川、海岸及び公園への愛着心が深まることにより、公共施設利用者のマナー向上が図られている。構成員の高齢化や人数の不足等により活動が終了する団体が現れ、今後この状況は縮くと見込まれる。	今後、構成員の高齢化や参加人数の不足などにより、難となることから、事業が持続可能なものとなるよう、参加者の負担軽減に努める。	道路整備課	土木	46 74
																		3	3	3	3	3	3	H21(2009)年10月に策定した「グリーンイベントガイドライン」の活用を市町村、関係団体などに周知し、県内各種イベントの環境配慮の取組を推進した。R2年度は新型コロナウイルス感染症拡大の影響によりイベントの開催が減少したため、グリーンイベント登録数も減少した。(R2(2020)年度9件)	県内の各種イベントが、「グリーンイベントガイドラインおやかま」に基づき、グリーンイベントとなるよう普及啓発を行い、登録イベント数の増加に努める。	新エネルギー 対策室	環文	46 74

推進目標 環境と経済が好循環する仕組みづくり

重点プログラム：「達成率」= $\frac{(R_2(2020) \text{年度の数値}) - (\text{現状の数値})}{(R_2(2020) \text{年度の数値}) - (R_2(2017) \text{年度の数値})} \times 100$
 (努力目標の数値)-(現状の数値) / (努力目標の数値)-(現状の数値) × 100

(2020年度の数値がない場合は直近の値を2020年度に代入する)(注)小数点第2位を四捨五入のこと

主要施策	重点プログラム	項目	現状 (H27年度) (2015年度)	H29(2017)年度		H30(2018)年度		R元(2019)年度		R2(2020)年度		今後の課題と施策展開	所属部	計画 記載 ページ
				数値	達成率 (%)	数値	達成率 (%)	数値	達成率 (%)	数値	達成率 (%)			
新エネルギー	《再掲》 木質バイオマスのエネルギー利用推進	県内に設置された大規模太陽光発電設備容量のうち住宅用太陽光発電設備の導入容量(メガワット、累計)	817 (222)	3	1,249 (263)	16.1 (23.0)	1,577 (282)	283 (33.7)	2	1,988 (304)	44.0 (46.1)	2	環境	50 78
			12	2	16	14.3	17	17.9	2	18	21.4	2	環境	50 78
成長	《再掲》 木質バイオマスのエネルギー利用推進	小水力発電設備の導入数(件、累計)	3	3	2	2	2	2	2	2	2	2	農林	50 78
			3	3	2	2	2	2	2	2	2	2	農林	50 78
の推進	電気自動車等(EV・PHV・FCV)の普及と技術開発	県民が一定期間EV(電気自動車)等に馴染み、優れた環境性能や外部給電機能、充電などの特性を実感し、SNS等で発信してもらうこととして、EV等の普及と技術開発	3	3	3	3	3	3	3	3	3	3	環境	50 78
			3	3	3	3	3	3	3	3	3	3	環境	50 78
の推進	電気自動車等(EV・PHV・FCV)の普及と技術開発	中小企業が利用しやすい制度となるよう、融資限度額及び融資期間を拡充するなど、融資条件の見直しを行ってきたこと、EV国内の技術や製品について開発を行った。	3	3	2	2	2	2	2	2	2	2	産労	50 78
			3	2	2	2	2	2	2	2	2	2	産労	50 78

主要施策	重点プログラム	項目	現状 (H27年度) (2015年度)	努力目標 (R2年度) (2020年度)	H29(2017)年度		H30(2018)年度		R元(2019)年度		R2(2020)年度		施策の実施状況に対する 最終評価	今後の課題と施策展開	所管課	所属部	計画 記載 ページ				
					達成レベル	達成率 (%)	数値	達成レベル	達成率 (%)	数値	達成レベル	達成率 (%)						数値	達成レベル	達成率 (%)	数値
環境等 関係 分野 の 産業 の 振 興 の 推 進	循環型産業クラスターの形成	循環型産業クラスターで開発された製品の数 (件、累計)	12	17	16	800	3	19	1400	4	21	1800	4	27	3000	5	産 労	50 79			
			対角線	対角線	対角線	対角線	対角線	対角線	対角線	対角線	対角線	対角線	対角線	対角線	対角線	対角線	対角線	産 労	50 79		
			対角線	対角線	対角線	対角線	対角線	対角線	対角線	対角線	対角線	対角線	対角線	対角線	対角線	対角線	対角線	産 労	50 79		
			対角線	対角線	対角線	対角線	対角線	対角線	対角線	対角線	対角線	対角線	対角線	対角線	対角線	対角線	対角線	産 労	50 79		
環境と好循環し た森林水産業の振興	《再掲》 環境保全型農業の推進	魅力ある林業の実現	対角線	対角線	対角線	対角線	対角線	対角線	対角線	対角線	対角線	対角線	対角線	対角線	対角線	対角線	対角線	農 林	50 79		
			対角線	対角線	対角線	対角線	対角線	対角線	対角線	対角線	対角線	対角線	対角線	対角線	対角線	対角線	対角線	農 産 課	農 林	50 79	
			対角線	対角線	対角線	対角線	対角線	対角線	対角線	対角線	対角線	対角線	対角線	対角線	対角線	対角線	対角線	対角線	農 産 課	農 林	50 79
			対角線	対角線	対角線	対角線	対角線	対角線	対角線	対角線	対角線	対角線	対角線	対角線	対角線	対角線	対角線	対角線	農 産 課	農 林	50 79

主要施策	重点プログラム	項目	現状 (H27年度) (2015年度)	努力目標 (R2年度) (2020年度)	H29(2017)年度		H30(2018)年度		R元(2019)年度		R2(2020)年度		施策の実施状況に対する 最終評価	今後の課題と施策展開	所管課	所属部	計画 記載 ページ	
					達成レベル	達成率 (%)	数値	達成レベル	達成率 (%)	数値	達成レベル	達成率 (%)						数値
環境マネジメントシステムの普及拡大	環境マネジメントシステムの普及拡大	エコアクション21認証・登録事業者の数(事業者、累計)	79	200	112	27.3	3	112	27.3	2	26.4	2	102	19.0	2	102	19.0	51 81
		環境マネジメントシステムの取組が進んでいない中小小企業向けに、エコアクション21の啓発セミナーを開催する等とともに、認証取得研修会や費用の補助制度実施など普及拡大に努めたが目標達成には至らなかった。																
環境に配慮した事業者の育成・拡大	中小企業の環境対策の促進	CRP(企業社会責任活動)の普及			2		2		2		2							51 81
		新型コロナウイルス感染症の影響を大きく受け、経営が大変な状況であるが、今後も中小企業や関係機関に対し、県融資制度の周知に努めたい。																
環境保全のための費用負担軽減の普及	環境保全のための費用負担軽減の普及	税制優待			3		3		3		3							51
		制度の目的や税取を適用した事業等の広報等を通じて環境保全意識の醸成を図る。また、他の税目と同様に、税取確保に努める。																
環境保全のための費用負担軽減の普及	環境保全のための費用負担軽減の普及	産業廃棄物処理税			3		3		3		3							51
		R2(2020)年度収入額(現年・繰越計) ・産業廃棄物処理税: 539,984千円 ・森づくり県民税: 588,851千円																
環境保全のための費用負担軽減の普及	環境保全のための費用負担軽減の普及	森林整備			3		3		3		3							51
		産業廃棄物処理税を活用し、産廃活動の支援、通正処理の推進及び意識の改革に努める。また、県民税の使途及び事業内容を明確にすることともに、事業実施効果の広報を行った。																
環境保全のための費用負担軽減の普及	環境保全のための費用負担軽減の普及	森林整備			3		3		3		3							51
		おみやま森づくり県民税を活用した事業として、人工林の整備、森林病害虫被害木材の活用促進、森林・林業の情報提供、森づくり活動の推進を支援したが、引き続き、森林の持つ公益的機能を積極的に発揮させるためには継続的な取組が必要である。																
環境影響評価の適正な実施	環境影響評価の適正な実施	環境影響評価			3		3		3		3							51
		現出された環境影響評価法(環境影響評価法)に準じた方法論等に留意し、環境影響評価(実施計画)及び公表等を行うことともに、適正な審査を行うとともに、事業者に対して指導を行った。環境影響評価(認定)案件の作成等、事業者への指導・助言を行った。																

(3) 公害防止計画策定状況

地域名	域地の範囲	計画の期間	備 考
岡山・倉敷地域	岡山市 倉敷市 玉野市 早島町	S63年度～H4年度 (5か年)	計画策定指示 S 63.9.22 計画承認 H元.3.9
		H5年度～9年度 (5か年)	計画策定指示 H 5.9.10 計画承認 H 6.3.7
		H10年度～14年度 (5か年)	計画策定指示 H10.9.25 計画承認 H11.2.25
		H15年度～19年度 (5か年)	計画策定指示 H15.7.25 計画同意 H16.3.18
		H20年度～22年度 (3か年)	計画策定指示 H20.10.10 計画同意 H21.3.17
		H23年度～R2年度 (10か年)	計画同意* H24.3.16 (注) 次の地域を昭和63年度に統合した。 ●S46年度～62年度 水島地域公害防止計画 対象地域 - 倉敷市 ●S60年度～H元年度 岡山地域公害防止計画 対象地域 - 岡山市、玉野市、旧灘崎町 〔岡山地域公害防止計画は、昭和50年度～59年度の間は岡山市、備前市及び旧瀬戸町を対象とした「岡山・備前地域公害防止計画」であった。〕
備後地域	(注) 井原市は平成10年度まで、また、広島県側は現在1市	S49年度～53年度 (5か年)	計画策定指示 S 48.7.3 計画承認 S 49.12.27
		S54年度～58年度 (5か年)	計画策定指示 S 54.8.17 計画承認 S 55.3.18
		S59年度～63年度 (5か年)	計画策定指示 S 59.9.21 計画承認 S 60.3.8
		H元年度～5年度 (5か年)	計画策定指示 H元.9.8 計画承認 H 2.3.13
		H6年度～10年度 (5か年)	計画策定指示 H 6.9.20 計画承認 H 7.3.13
		H11年度～15年度 (5か年)	計画策定指示 H11.10.15 計画承認 H12.2.24
		H16年度～20年度 (5か年)	計画策定指示 H16.10.8 計画同意 H17.3.17
		〈一部変更〉 H16年度～22年度 (7か年)	計画策定指示 H20.10.10 計画同意 H21.3.17
		H23年度～R2年度 (10か年)	計画同意* H24.3.16

※ 環境基本法改正(平成23年8月)により、環境大臣の計画策定指示が廃止され「公害防止対策事業計画」の同意を得ることとなった。

(4) 岡山県環境審議会への提言及び調査審議の状況

年 度	H23	H24	H25	H26	H27	H28	H29	H30	R元	R2 (2020)
提 言 件 数	0	0	0	0	0	0	1	0	0	0
審査審議回数	0	0	0	0	0	0	1	0	0	0

2 地域から取り組む地球環境の保全関係

(1) 岡山県内の温室効果ガス排出量の状況(平成29年度・平成30年度速報値) (単位: 万t-CO₂)

区 分	基準年度 H25年度 (2013年度)	H29年度 (2017年度)	基準年度		<速報値> H30年度 (2018年度)		前年度比		構成割合	
			比増減率	構成割合	比増減率	構成割合	増減率	構成割合		
二 酸 化 炭 素	産業部門	3,267	2,930	△10.3%	60.6%	2,727	△16.5%	△6.9%	59.8%	
	製造業	3,231	2,898	△10.3%	59.9%	2,697	△16.5%	△6.9%	59.2%	
	家庭部門	430	362	△15.9%	7.5%	301	△29.9%	△16.7%	6.6%	
	業務部門	363	333	△8.3%	6.9%	300	△17.4%	△10.0%	6.6%	
	運輸部門	445	421	△5.4%	8.7%	418	△6.2%	△0.8%	9.2%	
	自動車	387	369	△4.6%	7.6%	367	△5.1%	△0.5%	8.1%	
	エネルギー転換	456	465	2.0%	9.6%	497	9.1%	6.9%	10.9%	
	工業プロセス	136	135	△0.3%	2.8%	120	△11.5%	△11.2%	2.6%	
	廃棄物部門	99	52	△47.3%	1.1%	53	△46.6%	1.4%	1.2%	
	計	5,196	4,699	△9.6%	97.1%	4,416	△15.0%	△6.0%	96.9%	
メ タ ン	41	38	△5.6%	0.8%	39	△4.9%	0.7%	0.8%		
一酸化二窒素	24	24	0.3%	0.5%	25	3.4%	3.0%	0.6%		
代替フロン類	54	76	40.3%	1.6%	78	44.9%	3.3%	1.7%		
合 計	5,315	4,837	△9.0%	100.0%	4,558	△14.2%	△5.8%	100.0%		
全 国	1,410百万t	1,291百万t	△8.4%	-	1,240百万t	△12.1%	△4.0%	-		

(注) 1 桁数処理の関係で合計・比率等の計算が合わない場合がある。

2 平成30年度数値について

暫定値として公表されている都道府県別エネルギー消費統計等の数値を用いて算定したものであり、速報値として取りまとめた。

(2) 酸性雨調査結果(平成2年度～令和2年度)

調査期間	H2 (1990)	H3	H4	H5	H6	H7	H8	H9	H10	H11	H12	H13	H14	H15	H16	H17	H18	H19	H20	H21	H22	H23	H24	H25	H26	H27	H28	H29	H30	R元	R2 (2020)
備前 県民局	4.8	4.6	4.6	4.7	4.6	4.6	4.5	4.8	4.8	-	-	4.8	-	-	-	-	-	-	-	-	-	-	-	-	-	-	-	-	-	-	-
東備 地域事務所	5.0	4.9	5.2	4.8	4.7	4.6	4.5	4.7	-	5.0	-	-	4.9	5.1	5.3	4.7	4.9	4.6	4.8	-	-	-	-	-	-	-	-	-	-	-	-
備中 県民局	4.7	4.6	4.7	4.7	4.8	4.9	4.6	4.8	-	-	4.6	-	-	-	-	-	-	-	-	-	-	-	-	-	-	-	-	-	-	-	-
井笠 地域事務所	4.8	4.9	4.9	4.9	5.0	5.1	4.6	4.8	4.7	-	-	5.0	-	5.0	5.3	5.2	5.2	5.0	5.5	5.6	5.7	5.3	5.0	5.4	5.2	5.2	5.3	5.2	5.2	4.8	4.9
高梁 地域事務所	5.4	5.0	4.9	5.1	4.9	5.2	4.9	4.9	-	5.0	-	-	5.1	-	-	-	-	-	-	-	-	-	-	-	-	-	-	-	-	-	-
新見 地域事務所	5.6	5.3	5.1	5.3	5.4	5.1	5.1	5.4	-	-	4.7	-	-	5.2	5.1	4.7	4.9	4.7	4.9	-	-	-	-	-	-	-	-	-	-	-	-
真庭 地域事務所	4.8	4.7	4.8	4.9	4.6	4.8	4.6	4.7	4.7	-	-	4.7	-	-	-	-	-	-	-	-	-	-	-	-	-	-	-	-	-	-	-
美作 県民局	4.8	4.8	4.8	4.8	5.0	5.0	4.7	5.0	-	4.9	-	-	4.6	4.7	5.0	4.6	4.7	4.4	4.6	4.7	4.8	4.8	4.5	4.6	4.6	4.9	4.8	4.9	4.9	4.7	4.8
勝英 地域事務所	4.8	4.7	4.7	5.0	4.7	4.8	4.6	4.6	-	-	4.6	-	-	-	-	-	-	-	-	-	-	-	-	-	-	-	-	-	-	-	-
吉備高原 都市	4.7	4.6	4.6	4.8	4.7	4.7	4.6	4.8	4.8	4.7	4.5	4.7	4.6	4.7	5.0	4.6	4.8	-	-	-	-	-	-	-	-	-	-	-	-	-	-
全地点 年平均値	4.9	4.8	4.8	4.9	4.8	4.9	4.7	4.9	4.8	4.9	4.6	4.8	4.8	4.9	5.1	4.8	4.9	4.7	5.0	5.2	5.3	5.1	4.8	5.0	4.9	5.1	5.1	5.1	5.1	4.8	4.9

(注) 数値は、pH(水素イオン濃度)の年平均値

3 循環型社会の形成関係

(1) グリーン調達ガイドラインに基づく特定調達品目の調達実績について

区分	特定調達品目	調達目標 (%)	単位	R2 (2020) 年度実績			R元 (2019) 年度調達実績 (%)
				全調達数量 (特定調達品目として調達すべき量) A	特定調達品目調達実績 B	調達実績 (%) (B/A)	
紙類	紙類	100%	千円	145,743	145,743	100%	100%
文具類	文具類			539,862	539,862	100%	100%
機器類	机		2,977	2,977	100%	100%	
	椅子		6,453	6,453	100%	100%	
	棚		784	784	100%	100%	
制服等	制服		4,561	4,561	100%	100%	
	作業服		6,538	6,538	100%	100%	
	旗・のぼり		1,285	1,285	100%	100%	
その他製品	プラスチック製ごみ袋		千円	8,121	7,298	90%	—
資材	再生加熱アスファルト混合物		450	450	100%	100%	
	再生骨材		891	891	100%	100%	
	プレキャストコンクリート製品		610	610	100%	100%	
OA機器	パソコン、プリンタ、ファクシミリ		12,570	12,570	100%	100%	
家電製品	冷蔵庫、テレビ、エアコン、電子レンジ		300	300	100%	100%	
自動車	自動車 (特殊車両を除く)		3	3	100%	100%	
役務	印刷		50,145	50,145	100%	100.00%	
	OA機器のリース		1,448	1,448	100%	100%	
	自動車のリース		43	43	100%	100%	
	イベント		11	11	100%	100%	
	電子マニフェスト		711	711	100%	99.72%	
	印刷機能等提供業務	331	331	100%	100%		

(2) 岡山県エコ製品(品目別)認定状況一覧表

(令和3年(2021)年3月31日現在)

品 目		認定 件数	備 考	
文具類 12件	ひも	1	古紙を使用した紙ひも	
	バッグ	7	残布を使用したバッグ	
	ペンケース	3	残布を使用したペンケース	
	ファイル	1	再生紙を使用した紙製のファイル	
制服等 41件	学生服関連	18	再生PET樹脂を使用した製品(学生服、ズボン、スカート、シャツ、ブラウスなど)	
	作業服	15	再生PET樹脂を使用した製品	
	制服	6	再生PET樹脂を使用した製品	
	作業用手袋	1	再生PET繊維を使用した製品	
	ブルーシート	1	再生ポリエチレンを使用した製品	
資 材 299件	再生加熱アスファルト混合物	26	アスファルト・コンクリート塊などから製造された道路の舗装用資材	
	再生骨材	63	コンクリート塊等から製造された資材(再生砕石、再生砂、再生割栗石等)	
	高炉スラグ骨材	1	高炉スラグを使用したコンクリート用骨材	
	プレキャストコンクリート製品	112	高炉スラグ等を使用した資材	
			・落ちふた式U形側溝(本体).....	9件
			・落ちふた式U形側溝(ふた).....	11件
			・上ふた式U型側溝(本体).....	5件
			・上ふた式U型側溝(ふた).....	4件
			・L型側溝.....	6件
			・境界ブロック(歩車道境界ブロック).....	7件
			・境界ブロック(地先境界ブロック).....	7件
			・積みブロック.....	7件
			・大型積みブロック(π 型ブロック).....	7件
			・鉄筋コンクリート芝台ブロック.....	5件
			・鉄筋コンクリート側溝ふた.....	5件
			・鉄筋コンクリート角フリューム.....	6件
			・鉄筋コンクリート等厚側溝.....	7件
			・鉄筋コンクリート水路用L型(勾配1:0.2型).....	2件
			・鉄筋コンクリート水路用L型(直立型).....	2件
			・鉄筋コンクリート大型フリューム.....	6件
	・鉄筋コンクリート組立水路(枠・板).....	2件		
	・鉄筋コンクリート簡易床版.....	7件		
	・張りブロック.....	7件		
	改良土	27	建設工事に伴い副次的に発生する建設発生土・建設汚泥を原材料として製造された資材	
	再生処理土	5	建設工事に伴い副次的に発生する建設汚泥を原材料として製造された資材	
	流動化処理土	2	建設工事に伴い副次的に発生する建設汚泥を原材料として製造された資材	
	鉄鋼スラグ混入路盤材	2	高炉スラグを使用した資材(上層路盤材)	
	溶融スラグ	1	一般廃棄物、一般廃棄物焼却灰等の溶融固化物を使用した資材	
	石炭灰(クリンカッシュ)	1	石炭の燃え殻を使用した資材	
	鉄鋼スラグ水和固化体	2	製鋼スラグ、高炉スラグ微粉末等を使用した資材	
	土工用水砕スラグ資材	1	高炉水砕スラグを使用した資材	
	地盤改良用製鋼スラグ資材	1	製鋼スラグを使用した地盤改良用等資材	
	採石廃土等再生資材	1	採石廃土を使用した資材	
植生シート・マット	5	間伐材を使用した資材		
緑化基盤材	12	樹皮、伐採木等を使用した資材		
たい肥	4	樹皮、枝葉等を使用した資材		
工業汚泥発酵肥料	1	食物残さ、食品汚泥等を使用した製品		
下水汚泥発酵肥料	1	下水汚泥、木材チップを使用した製品		
混合石灰肥料	1	石灰質肥料に石灰ケーキを混合した製品		
浄水ケーキ	5	浄水スラッジを使用した資材(園芸用土)		
有機質被覆材	6	樹皮、枝葉等を使用した資材		
木材・建築用等資材	1	間伐材を使用した資材(台形集成材)		
屋上緑化基盤材	1	古畳等を使用した資材		
その他資材	1	フライアッシュ(石炭灰)を使用した資材		

品 目		認定 件数	備 考
資 材 299件	フローリング	3	コルク粒等を使用した資材(床材)
	壁面緑化基盤材	1	再生骨材を使用した資材
	景観舗装材	4	溶融スラグ等を使用した資材
	軽量盛土材	1	廃ガラスを使用した資材
	不純物ろ過資材	1	廃ガラスを使用した資材
	デニム加工用人工軽石資材	1	廃ガラスを使用した資材
	ガーデニング材	2	廃瓦を使用した資材
	再生石膏中性固化剤	1	廃石膏ボードを使用した資材
	擬木	1	廃プラスチックを使用した資材
	庭池底砂等	1	廃瓦を使用した資材
その他 17件	その他紙製品	1	古紙を使用した家畜用敷料
	食品用器具・容器包装	4	再生ポリエチレン樹脂等を使用した再生品(食品トレー等)
	測量・境界杭	1	再生プラスチックを使用した再生品
	梱包材	2	廃プラスチックを使用したひも 古紙を使用した段ボール・段ボール箱
	炭化製品	1	廃木材を使用した製品(土壌改良材、除湿剤等)
	石灰系製品	1	石灰と無機性汚泥を混合した製品
	魚礁	1	餌料培養基質にカキ殻を使用した製品
	視線誘導標	1	支柱に間伐材を使用した製品
	畳	1	畳床に廃木材を使用した製品
ごみ袋等	4	再生プラスチック等を使用した製品	
計		369	

(3) 容器包装リサイクル法に基づく分別収集実施市町村

(令和3(2021)年度計画)

(第9期市町村分別収集計画による)

(令和元(2019)年8月計画策定)

	無色	茶色	その他	その他	PET	その他プラ		スチール	アルミ	段ボール	紙パック
	ガラス	ガラス	ガラス	紙		うち白色					
岡山市(一部事務組合収集分を除く)	○	○	○		○	○	○	○	○	○	○
倉敷市	○	○	○	○	○	○	○	○	○	○	○
津山市	○	○	○		○	○		○	○	○	
玉野市	○	○	○	○	○	○		○	○	○	○
笠岡市	○	○	○	○	○	○	○	○	○	○	○
井原市	○	○	○	○	○	○		○	○	○	○
総社市	○	○	○		○	○	○	○	○	○	○
高梁市	○	○	○	○	○	○		○	○	○	○
新見市	○	○	○	○	○	○	○	○	○	○	○
備前市	○	○	○		○	○	○	○	○	○	○
瀬戸内市	○	○	○		○	○		○	○	○	○
赤磐市	○	○	○		○	○	○	○	○	○	○
真庭市	○	○	○		○	○		○	○	○	○
美作市	○	○	○	○	○	○		○	○	○	○
浅口市	○	○	○		○	○		○	○	○	○
和気町	○	○	○	○	○	○	○	○	○	○	○
早島町	○	○	○	○	○	○	○	○	○	○	○
里庄町	○	○	○	○	○	○		○	○	○	○
矢掛町	○	○	○	○	○	○		○	○	○	○
新庄村	○	○	○		○	○		○	○	○	○
鏡野町	○	○	○		○	○		○	○		
勝央町	○	○	○		○	○		○	○	○	○
奈義町	○	○	○		○	○		○	○	○	
西栗倉村	○	○	○	○	○	○		○	○	○	○
美咲町	○	○	○		○	○		○	○	○	
吉備中央町	○	○	○		○	○		○	○	○	○
岡山市久米南町衛生施設組合(岡山市の一部、久米南町)	○	○	○		○	○		○	○	○	○
岡山県合計(市町村数)	27	27	27	12	27	27	9	27	27	26	23

(注)○印は実施予定品目

(4) 市町村別の分別収集見込み量

(令和元(2020)年度実績)

(単位:トン)

市町村【組合】名		無 色	茶 色	その他	その他	PET	その他プラ		スチール	アルミ	段ボール	紙パック
		ガラス	ガラス	ガラス	紙		うち白色					
岡山市(一部事務組合収集分を除く)	見込み量	1,874.0	1,275.0	873.0	69.0	1,457.0	15.0	6.0	544.0	337.0	14,488.0	7.0
	実績量	1,233.8	948.2	564.7	0.0	909.3	18.0	4.6	403.0	300.9	973.5	11.5
倉敷市	見込み量	1,279.0	963.0	337.0	658.0	609.0	1.0	1.0	1,087.0	569.0	3,469.0	16.0
	実績量※1	1,188.5	787.3	220.2	446.2	620.7	0.0	0.0	948.3	167.3	718.7	2.8
津山市	見込み量	422.0	333.0	136.0	0.0	213.0	1,103.0		135.0	131.0	16.0	0.0
	実績量	278.3	284.2	100.4	22.9	180.2	557.4		92.3	142.3	299.7	2.2
玉野市	見込み量	201.0	182.0	84.0	40.0	147.0	373.0		104.0	40.0	214.0	10.0
	実績量	135.5	163.6	76.1	29.3	164.1	384.1		89.7	33.2	167.7	7.5
笠岡市	見込み量	104.8	93.4	23.3	21.7	62.1	289.4	5.8	27.3	33.4	201.9	9.9
	実績量	86.9	87.0	20.4	18.6	68.3	305.0	4.7	25.1	32.7	198.3	9.9
井原市	見込み量	104.0	143.0	32.0	33.0	84.0	272.0		74.0	60.0	217.0	3.0
	実績量	79.3	106.3	32.5	21.0	108.2	257.8		48.4	45.0	41.8	0.9
総社市	見込み量	160.0	144.0	49.0		62.0	3.0	3.0	86.0	72.0	410.0	5.0
	実績量※1	166.7	143.5	49.3		88.6	2.1	2.1	29.1	43.8	192.3	3.7
高梁市	見込み量	123.0	130.0	52.0	0.0	73.0	111.0		44.0	42.0	99.0	2.0
	実績量※2	101.5	121.3	46.9	55.8	88.6	158.1		41.4	45.5	141.5	2.7
新見市	見込み量	77.0	80.0	22.0	2.0	13.0	0.2	0.2	11.0	14.0	30.0	3.0
	実績量	64.6	79.2	19.5	0.0	13.8	0.2	0.2	8.6	12.3	21.7	1.4
備前市	見込み量	142.0	133.0	21.0	40.0	28.0	141.0	3.0	51.0	16.0	44.0	1.0
	実績量	100.6	88.3	25.7	0.0	26.1	98.6	6.3	6.1	10.3	39.0	0.8
瀬戸内市	見込み量	99.0	88.0	43.0	43.0	13.0	174.0	1.0	21.0	15.0	210.0	5.0
	実績量	84.9	94.9	40.0	0.0	48.4	136.7	0.0	14.7	15.2	50.7	1.4
赤磐市	見込み量	121.3	90.1	34.4		65.1	113.9	2.6	50.2	14.2	88.1	2.6
	実績量	88.2	67.5	30.8		58.2	99.3	1.8	30.0	8.5	66.1	2.4
真庭市	見込み量	116.0	139.0	36.0		64.0	144.0		38.0	31.0	149.0	3.0
	実績量	110.8	108.7	42.9		45.9	140.3		25.9	37.2	140.9	2.0
美作市	見込み量	101.0	104.0	47.0	63.0	38.0	102.0		33.0	27.0	163.0	3.0
	実績量	72.0	76.9	23.9	40.3	44.7	80.4		19.6	24.9	69.6	2.0
浅口市	見込み量	99.0	65.0	34.0		50.0	126.0		27.0	34.0	106.0	5.0
	実績量	88.7	59.1	29.6		61.2	129.6		25.4	31.5	109.1	5.4
和気町	見込み量	35.0	35.0	10.0	2.0	13.0	58.0	1.5	26.0	3.0	20.0	1.0
	実績量	15.1	15.2	6.0	0.9	14.5	60.4	1.2	20.6	2.4	17.7	0.5
早島町	見込み量	41.0	42.0	15.0	21.0	5.0	1.0	1.0	33.0	12.0	33.0	1.0
	実績量	34.2	31.2	14.4	17.1	4.9	1.0	1.0	30.3	11.6	27.1	1.1
里庄町	見込み量	27.0	28.0	19.0	39.0	16.0	42.0		7.0	8.0	39.0	9.0
	実績量	14.6	15.1	10.3	7.3	17.3	39.4		6.5	10.5	62.9	2.5
矢掛町	見込み量	38.0	43.0	4.0	21.0	27.0	87.0		13.0	16.0	104.0	12.0
	実績量	35.6	39.6	3.9	30.1	33.8	102.0		10.8	14.2	39.5	30.1
新庄村	見込み量	2.0	2.0	1.0		1.0	1.0		1.0	1.0	1.0	0.0
	実績量	1.3	1.0	0.0		0.9	1.1		0.2	0.5	2.5	0.0
鏡野町	見込み量	13.0	9.0	9.0		17.0	38.0		22.0	13.0	0.0	0.0
	実績量	20.1	21.6	7.6		7.1	20.8		3.4	4.1	3.7	0.0
勝央町	見込み量	26.0	30.0	6.0		16.0	72.0		13.0	8.0	40.0	1.0
	実績量	27.4	29.2	9.0		12.2	60.2		4.1	5.8	18.2	0.9
奈義町	見込み量	11.0	11.0	11.0		5.0	27.0		3.0	2.0	8.0	0.0
	実績量	10.6	12.1	2.8		9.1	16.0		3.0	3.7	3.8	0.0
西粟倉村	見込み量	3.8	4.4	1.9	2.8	1.4	3.4		0.7	0.6	7.7	0.2
	実績量	4.8	4.8	1.7	2.7	1.9	4.2		0.8	1.0	10.5	0.1
美咲町	見込み量	58.0	56.0	15.0		24.0	128.0		24.0	15.0	32.0	0.0
	実績量	26.8	27.4	9.7		21.9	30.2		9.2	11.3	32.5	0.0
吉備中央町	見込み量	31.8	33.6	18.5		16.8	38.6		15.9	13.3	31.8	1.0
	実績量※2	-	-	-		-	-		-	-	-	-
岡山市久米南町衛生施設組合 (岡山市の一部、久米南町)	見込み量	18.1	18.0	11.3		9.4	29.3		15.3	7.9	60.4	0.9
	実績量	15.2	22.3	40.6		9.7	22.9		12.1	7.4	58.2	0.7
合 計	見込み量	5,327.8	4,274.5	1,945.4	1,055.5	3,129.8	3,493.8	25.1	2,506.4	1,535.4	20,281.9	101.6
	実績量	4,086.0	3,435.5	1,428.6	692.1	2,659.5	2,725.7	21.7	1,908.4	1,023.0	3,507.2	92.7

(注) 見込み量は、第8期市町村分別収集計画による。

※1 倉敷市(真備町)の実績量は総社市へ計上

※2 吉備中央町の実績量は高梁市へ計上

(5)ごみ処理の推移

区分 \ 年度	H22	H23	H24	H25	H26	H27	H28	H29	H30	R元 (2019)
総人口(人)	1,950,043	1,937,928	1,951,060	1,945,873	1,939,935	1,924,823	1,923,894	1,917,395	1,909,590	1,900,821
計画処理区域内人口(人)	1,950,043	1,937,928	1,951,060	1,945,873	1,939,935	1,924,823	1,923,894	1,917,395	1,909,590	1,900,821
計画収集人口(人)	1,949,465	1,937,356	1,950,488	1,945,403	1,939,856	1,924,745	1,923,783	1,917,285	1,909,498	1,900,755
自家処理人口(人)	578	572	572	470	79	78	111	110	92	66
計画処理区域外人口(人)	0	0	0	0	0	0	0	0	0	0
計画収集量(t/年)	549,848	556,713	551,739	556,869	564,378	564,915	551,119	541,561	537,408	548,618
直接搬入量(t/年)	74,586	77,533	73,935	79,484	77,962	75,597	67,746	76,261	75,943	80,390
自家処理量(t/年)	195	160	192	193	30	31	48	42	35	27
ごみ総排出量(t/年)	674,768	680,945	674,221	682,901	702,222	698,368	687,543	694,655	676,618	697,297
計画処理量(t/年)	624,434	634,246	625,674	636,353	642,340	640,512	618,865	617,822	613,351	629,008
ごみ処理量(t/年)	625,325	649,908	639,841	636,048	642,048	640,216	624,580	615,295	608,316	628,933
直接焼却(t/年)	544,368	568,869	562,684	558,192	567,763	568,123	553,854	547,767	541,538	561,843
中間処理(t/年)	51,781	52,410	50,773	49,153	49,086	49,216	49,734	47,162	47,236	47,840
直接資源(t/年)	17,490	17,732	16,200	15,842	17,663	19,044	17,680	16,219	15,505	15,002
直接埋立(t/年)	11,686	10,897	10,184	12,861	7,536	3,833	3,312	4,147	4,037	4,248
焼却量(t/年)	553,307	578,060	571,495	566,340	576,341	576,774	562,060	556,428	550,937	571,332
最終処分量(t/年)	53,955	46,295	42,661	41,899	36,534	34,034	30,263	29,209	29,043	30,351
資源化量(t/年)	123,607	135,093	135,118	134,204	143,182	149,440	147,810	127,916	128,643	134,373
集団回収量(t/年)	50,334	46,699	48,547	46,548	59,882	57,856	68,678	76,833	63,267	68,289
リサイクル率(%)	25.7	26.1	26.7	26.5	28.9	29.7	31.2	29.6	28.6	29.1

- (注) 1 ごみ総排出量 = 計画処理量 + 集団回収量
2 計画処理量 = 計画収集量 + 直接搬入量
3 リサイクル率 = (資源化量 + 集団回収量) / (ごみ処理量 + 集団回収量)
4 計画処理量とごみ処理量は、計量誤差等により一致しない。
5 中間処理は、焼却以外の粗大ごみ処理施設や資源化施設での処理をいう。
6 焼却量 = 直接焼却量 + 中間処理残さの焼却量
7 最終処分量 = 直接埋立量 + 焼却残さ及び中間処理残さの埋立量
8 直接資源とは、中間処理を経ないで資源化されるものをいう。
9 災害廃棄物を除いた値である。

(6)ごみ処理の状況

ア ごみ処理の状況(災害廃棄物を含まない値)

(令和元(2019)年度)

市区町村名	総人口 (人)	ごみ総排出量(計画収集量+直接搬入量+集団回収量) t/年			自家 処理量 (t)	収集量③(内訳)t/年									
		計画収集 人口① (人)	自家 処理 人口② (人)	ごみ 総排出 量③ (t)		直接 搬入 量④ (t)	計 画 処 理 量 ⑤=③+④ (t)	集 団 回 収 量 ⑥ (t)	合 計 ⑦=⑤+⑥ (t)	混 合 ご み 合 計 (t)	可 燃 ご み 合 計 (t)	不 燃 ご み 合 計 (t)	資 源 ご み 合 計 (t)	そ の 他 の ご み 合 計 (t)	粗 大 ご み 合 計 (t)
岡山市	708,481	708,481	0	217,885	13,861	231,746	45,415	277,161	0	0	199,485	6,695	9,437	0	2,268
倉敷市	482,308	482,308	0	145,652	30,841	176,493	11,171	187,664	0	0	139,268	1,536	4,562	0	286
津山市	100,714	100,714	0	27,800	5,138	32,938	1,586	34,524	0	0	25,163	519	1,882	0	236
玉野市	58,954	58,954	0	18,927	3,270	22,197	1,096	23,293	0	0	15,897	1,169	1,790	0	71
笠岡市	48,018	48,018	0	14,412	914	15,326	828	16,154	0	0	11,993	688	1,626	0	105
井原市	39,172	39,172	0	9,282	1,912	11,194	842	12,036	0	0	7,871	310	983	0	118
総社市	69,284	69,284	0	18,837	5,943	24,780	1,103	25,883	0	0	17,383	331	1,031	17	75
高梁市	30,259	30,259	0	9,568	1,223	10,791	0	10,791	0	0	8,487	216	705	0	160
新見市	29,135	29,135	0	8,696	447	9,143	813	9,956	0	0	7,955	222	404	0	115
備前市	34,168	34,112	56	7,931	1,146	9,077	1,091	10,168	20	0	7,180	28	669	0	54
瀬戸内市	37,287	37,281	6	7,603	2,907	10,510	521	11,031	6	0	6,238	318	725	86	236
赤磐市	42,628	42,628	0	10,591	998	11,589	443	12,032	0	0	9,786	41	547	31	186
真庭市	44,317	44,317	0	8,851	4,816	13,667	1,015	14,682	0	0	7,674	106	1,025	0	46
美作市	27,419	27,419	0	6,522	1,419	7,941	196	8,137	0	0	5,717	41	758	0	6
浅口市	34,263	34,263	0	9,525	1,578	11,103	974	12,077	0	0	8,200	325	898	0	102
和気町	14,164	14,164	0	2,301	1,449	3,750	261	4,011	0	0	1,269	53	893	0	86
早島町	12,545	12,545	0	4,058	341	4,399	0	4,399	0	0	3,622	186	250	0	0
里庄町	11,174	11,174	0	2,774	377	3,151	169	3,320	0	0	2,385	116	269	0	4
矢掛町	14,233	14,233	0	3,078	317	3,395	318	3,713	0	0	2,451	164	463	0	0
新庄村	915	915	0	148	20	168	0	168	0	0	121	2	25	0	0
鏡野町	12,769	12,769	0	3,019	390	3,409	247	3,656	0	0	2,664	60	119	0	176
勝央町	11,117	11,117	0	2,537	143	2,680	0	2,680	0	0	2,141	43	292	0	61
奈義町	5,848	5,848	0	1,384	78	1,462	58	1,520	0	0	1,253	27	78	0	26
西栗倉村	1,444	1,444	0	242	111	353	0	353	0	0	204	1	37	0	0
久米南町	4,823	4,823	0	868	468	1,336	0	1,336	0	0	727	27	109	0	5
美咲町	14,136	14,132	4	3,168	218	3,386	142	3,528	1	0	2,604	96	348	3	117
吉備中央町	11,246	11,246	0	2,959	65	3,024	0	3,024	0	0	2,536	119	276	0	28
合計	1,900,821	1,900,755	66	548,618	80,390	629,008	68,289	697,297	27	0	500,274	13,439	30,201	137	4,567

市区町村名	ごみ処理量 t/年						中間処理 に伴う 資源化量 t/年⑫	1人1日当りの 排出量 g/人・日=⑦/ ①+② * 365 (g/人日)	生活系 ごみ g/人・日	事業系 ごみ g/人・日	減量処理率 =(⑩-⑨)/⑩	リサイクル率 =(⑥+⑩+ ⑫)/ (⑥+⑩)	
	直接 埋立量⑨ (t)	直接焼却量 (t)	粗大ごみ 処理施設 (t)	資源化 (t)	その他 (t)	直接 資源化⑩ (t)							合計 ⑪
岡山市	1,508	208,863	10,484	5,659	0	5,232	231,746	25,465	1,069	717	351	99.3%	27.5%
倉敷市	206	165,087	2,147	2,929	1,500	4,624	176,493	70,569	1,063	640	423	99.9%	46.0%
津山市	0	28,690	2,187	1,954	0	282	33,113	4,742	937	545	392	100.0%	19.0%
玉野市	1,680	17,846	999	1,672	0	0	22,197	1,976	1,080	792	288	92.4%	13.2%
笠岡市	0	12,687	1,013	612	0	1,014	15,326	1,111	919	605	314	100.0%	18.3%
井原市	301	9,323	446	1,124	0	0	11,194	1,507	840	594	246	97.3%	19.5%
総社市	0	21,519	2,100	1,161	0	0	24,780	1,762	1,021	606	414	100.0%	11.1%
高梁市	0	9,373	566	852	0	0	10,791	1,108	974	658	316	100.0%	10.3%
新見市	0	8,236	0	503	0	404	9,143	36	934	586	347	100.0%	12.6%
備前市	20	8,044	0	752	0	258	9,074	1,066	813	736	77	99.8%	23.8%
瀬戸内市	0	9,288	0	1,222	0	0	10,510	1,197	808	685	123	100.0%	15.6%
赤磐市	109	10,266	184	173	0	798	11,530	640	771	557	215	99.1%	15.7%
真庭市	50	11,083	507	707	1,012	308	13,667	2,799	905	633	273	99.6%	28.1%
美作市	88	6,699	0	865	0	281	7,933	1,161	811	587	223	98.9%	20.2%
浅口市	229	9,537	0	847	0	492	11,105	941	963	718	245	97.9%	19.9%
和気町	53	2,648	86	59	625	256	3,727	120	774	605	169	98.6%	16.0%
早島町	0	3,911	0	4	197	287	4,399	642	958	554	404	100.0%	21.1%
里庄町	0	2,729	153	99	0	170	3,151	185	812	657	155	100.0%	15.8%
矢掛町	0	2,735	195	213	0	252	3,395	212	713	566	146	100.0%	21.1%
新庄村	0	129	0	15	3	21	168	29	502	472	30	100.0%	29.8%
鏡野町	0	2,880	401	129	0	0	3,410	460	782	561	221	100.0%	19.3%
勝央町	0	2,206	0	115	60	165	2,546	329	659	432	227	100.0%	19.4%
奈義町	0	1,387	0	25	16	8	1,436	74	710	674	36	100.0%	9.4%
西栗倉村	4	297	4	0	0	48	353	28	668	494	174	98.9%	21.5%
久米南町	0	1,064	108	62	0	102	1,336	219	757	629	127	100.0%	24.0%
美咲町	0	2,719	0	667	0	0	3,386	654	682	573	108	100.0%	22.6%
吉備中央町	0	2,597	147	280	0	0	3,024	339	735	489	245	100.0%	11.2%
合計	4,248	561,843	21,727	22,700	3,413	15,002	628,933	119,371	1,002	662	341	99.3%	29.1%

イ ごみ処理の状況(平成30年7月豪雨災害)

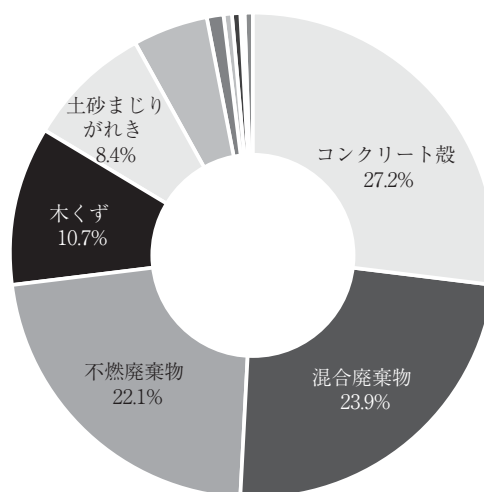
(ア) 災害廃棄物処理量

市 町 村	災害廃棄物 処理実績量 (単位：トン)	公費解体棟数 (単位：棟)	処理完了年月	災害廃棄物 発生量推計 (単位：トン)
岡 山 市	19,328	86	令和2年2月	15,200
倉 敷 市	343,171	2,603	令和2年6月	350,100
津 山 市	149	2	平成31年3月	100
玉 野 市	1,061	4	令和元年8月	1,000
笠 岡 市	4,234	43	令和元年6月	3,400
井 原 市	4,070	19	平成31年3月	3,700
総 社 市	32,946	343	令和2年6月	30,600
高 梁 市	19,681	69	令和元年10月	18,700
新 見 市	3,391	10	令和元年11月	5,800
備 前 市	9	0	平成31年2月	100
瀬 戸 内 市	80	0	平成31年2月	30
赤 磐 市	153	1	令和元年8月	60
真 庭 市	296	4	平成31年3月	300
美 作 市	40	0	平成31年2月	40
浅 口 市	6,120	4	平成31年4月	6,100
和 気 町	113	0	平成31年2月	100
早 島 町	5	0	平成31年2月	10
里 庄 町	58	1	平成31年2月	60
矢 掛 町	6,735	59	令和元年10月	6,600
鏡 野 町	942	2	平成31年3月	900
西 粟 倉 村	4	0	平成31年2月	4
久 米 南 町	2	0	平成31年2月	2
美 咲 町	4	0	平成31年2月	4
吉 備 中 央 町	485	4	平成31年2月	500
県代行処理分(再掲)	306,395	-	令和2年4月	-
合 計	443,080	3,254		443,300

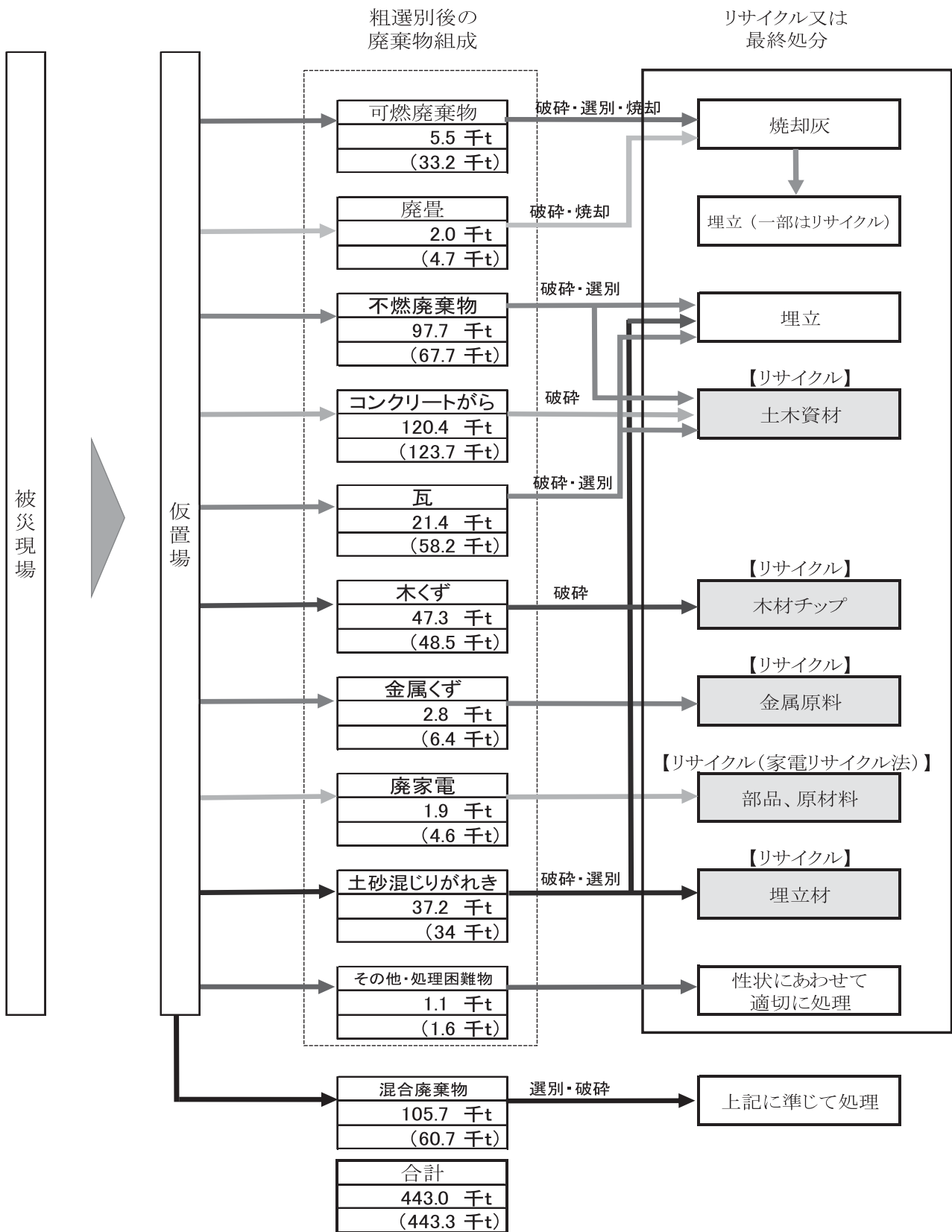
- 1 公費解体棟数には、費用償還対象となる自費解体棟数を含んでいる。
- 2 「発生推計量」は、岡山県災害廃棄物処理実行計画(改訂版：令和元年7月)による。

(イ) 災害廃棄物の種類別比率

種類	廃棄物量(t)	割合
コンクリート殻	120,359	27.2%
混合廃棄物	105,744	23.9%
不燃廃棄物	97,744	22.1%
木くず	47,317	10.7%
土砂まじりがれき	37,220	8.4%
瓦	21,367	4.8%
可燃廃棄物	5,471	1.2%
金属くず	2,765	0.6%
廃畳	2,012	0.5%
廃家電	1,923	0.4%
その他	1,158	0.3%
合 計	443,080	100%



(ウ) 災害廃棄物の種類別処理量 (発生推計量との比較)



- 1 下段カッコは、発生推計量 (岡山県災害廃棄物処理実行計画 (改訂版: 令和元年7月)) である。
- 2 種類別組成量の発生推計量と実績量との差異は、県事務受託分のうち、二次仮置場に搬入された廃棄物の中には、可燃物、畳、金属くず、廃家電など一定程度分別されているものもあったが、それぞれの重量を計量できなかったことから、混合廃棄物として計上していることなどが要因と考えられる。

(7)ごみ処理の有料化の状況

(令和3(2021)年3月31日現在)

区 分		実 施 市 町 村 名
家 庭 ご み	指定袋	岡山市、津山市、笠岡市、井原市、総社市、新見市、備前市、瀬戸内市、赤磐市、真庭市、美作市、浅口市、和気町、早島町、里庄町、矢掛町、新庄村、鏡野町、勝央町、奈義町、西粟倉村、久米南町、美咲町、吉備中央町
	他(シールなど)	該当なし

- (注) 1 市町村内の地域によって有料化の状況が異なる場合には、主たる地域が有料化している場合を有料化とした。
2 可燃ごみと不燃ごみで有料化の状況が異なる場合は、可燃ごみの状況とした。

(8)市町村(一部事務組合)の一般廃棄物処理施設

ア 焼却施設

(令和3(2021)年3月31日現在稼働中)

地域名	設置主体 施設名	設置場所	処理能力 (t/日)	使用 開始年	構成市町村
備前	岡山市 岡南環境センター	岡山市南区豊成1-4-1	220	S 53	岡山市
	岡山市 当新田環境センター	岡山市南区当新田486-1	300	H 6	岡山市
	岡山市 東部クリーンセンター	岡山市東区西大寺新地453-5	450	H13	岡山市
	玉野市 東清掃センター	玉野市槌ヶ原3072-5	150	S 53	玉野市
	備前市 クリーンセンター備前	備前市八木山859-4	39	H10	備前市
	瀬戸内市 クリーンセンターかもめ	瀬戸内市牛窓町牛窓228	43	H 9	瀬戸内市
	赤磐市 赤磐市環境センター	赤磐市津崎197-1	44	H26	赤磐市
	和気町 和気町クリーンセンター	和気町益原1512-3	10	H30	和気町
備中	倉敷市 水島清掃工場	倉敷市水島川崎通1-1-4	300	H 6	倉敷市(早島町)
	新見市 クリーンセンター	新見市金谷253	46	H11	新見市
	倉敷西部清掃施設組合 清掃工場	倉敷市玉島道越888-1	180	H10	倉敷市、浅口市
	総社広域環境施設組合 吉備路クリーンセンター	倉敷市真備町箭田481	180	H 9	倉敷市、総社市
	岡山県西部環境整備施設組合 里庄清掃工場	里庄町新庄3655	200	H11	笠岡市、浅口市、里庄町
	岡山県井原地区清掃施設組合 井原クリーンセンター	井原市木之子町2192-1	90	H 6	井原市、矢掛町
	高梁地域事務組合 クリーンセンター	高梁市段町748	56	H10	高梁市、吉備中央町
	水島エコワークス株式会社 倉敷市資源循環型廃棄物処理施設	倉敷市水島川崎通1-14-5	555 (うち一廃等303)	H17	倉敷市
美作	真庭市 クリーンセンターまにわ	真庭市榎西290	30	H11	真庭市
	真庭市 真庭北部クリーンセンター	真庭市蒜山初和592-1	20	H 3	真庭市(新庄村)
	美作市 美作クリーンセンター	美作市杉原340	34	H26	美作市(西粟倉村)
	岡山市久米南町衛生施設組合 クリーンセンター	久米南町上神目313-6	13	H 5	岡山市、久米南町
	岡山県中部環境施設組合 コスモスクリーンセンター	真庭市宮地631-3	30	H 6	真庭市
	津山圏域資源循環施設組合 津山圏域クリーンセンター	津山市領家1446	128	H27	津山市、鏡野町、勝央町、 奈義町、美咲町
合 計		22	2,866		

(備考) 構成市町村には、広域化の過渡期における一時的な処理委託は含めていない。

イ 粗大ごみ処理施設

(令和3(2021)年3月31日現在稼働中)

地域名	設置主体名 施設名	設置場所	処理能力 (t/日)	使用 開始年	構成市町村
備前	岡山市 東部リサイクルプラザ	岡山市東区西大寺新地453-5	58	H13	岡山市
	岡山市 西部リサイクルプラザ	岡山市北区野殿西町428-2	26	H26	岡山市
	玉野市 玉野市粗大ごみ処理施設	玉野市槌ヶ原3072-5	35	H5	玉野市
備中	倉敷市 東部粗大ごみ処理場	倉敷市二子1917-4	80	H6	倉敷市
	総社広域環境施設組合 吉備路クリーンセンター	倉敷市真備町箭田481	36	H9	倉敷市、総社市
	岡山県西部衛生施設組合 井笠広域資源化センター	笠岡市平成町105	40	H7	笠岡市、井原市、浅口市、 矢掛町、里庄町
	高梁地域事務組合 粗大ごみ処理施設	高梁市段町748	30	S55	高梁市、吉備中央町
美作	真庭市 リサイクルプラザ	真庭市樫西290	5	H11	真庭市
	岡山県中部環境施設組合 コスモスクリーンセンター	真庭市宮地631-3	10	H6	真庭市
	津山圏域資源循環施設組合 津山圏域クリーンセンター	津山市領家1446	16	H27	津山市、鏡野町、勝央町、 奈義町、美咲町
合	計	10	336		

(備考) 廃棄物の処理及び清掃に関する法律第9条の3第1項の規定に基づく届出施設

ウ 再生利用施設一覧表

(令和3(2021)年3月31日現在稼働中)

地域名	設置主体名 施設名	設置場所	処理能力 (t/日)	使用 開始年	構成市町村
備前	岡山市 東部リサイクルプラザ	岡山市東区西大寺新地453-5	27	H13	岡山市
	岡山市 西部リサイクルプラザ	岡山市北区野殿西町428-2	17	H26	岡山市
	玉野市 リサイクルプラザ	玉野市槌ヶ原3072-1	7	H15	玉野市
	備前市 日生清掃工場選別施設	備前市日生町寺山680-1	8	S53	備前市
	瀬戸内市 長船クリーンセンター	瀬戸内市長船町西須恵160	4	H1	瀬戸内市
備中	倉敷市 資源選別所	倉敷市水島川崎通1-18	15	H8	倉敷市
	岡山県西部衛生施設組合 リサイクルプラザ	笠岡市平成町105	27	H12	笠岡市、井原市、浅口市、 矢掛町、里庄町
	総社広域環境施設組合 吉備路クリーンセンター	倉敷市真備町箭田481	10	H9	倉敷市、総社市
	高梁地域事務組合 リサイクルプラザ	高梁市落合町阿部2527-1	14.6	H12	高梁市、吉備中央町
美作	真庭市 リサイクルプラザ	真庭市樫西290	6	H11	真庭市
	津山圏域資源循環施設組合 津山圏域クリーンセンター	津山市領家1446	18.05	H27	津山市、鏡野町、勝央町、 奈義町、美咲町
合	計	11	157.65		

(備考) 廃棄物の処理及び清掃に関する法律第9条の3第1項の規定に基づく届出施設

工 し尿処理施設

(令和3(2021)年3月31日現在稼働中)

地域名	設置主体 施設 設 名	設 置 場 所	処理能力 (kL/日)	使 用 開始年	構成市町村
備前	岡山市 一宮浄化センター	岡山市北区一宮217	100	S 43	岡山市
	(同上)	(同上)	200	S 54	岡山市
	岡山市 当新田浄化センター	岡山市南区当新田488-4	170	S 60	岡山市
	岡山市 犬島浄化センター	岡山市東区犬島179	0.35	S 62	岡山市
	玉野市 西清掃センター	玉野市深井町9-18	100	H 7	玉野市
	備前市 備前市衛生センター	備前市穂浪2459-1	34	H28	備前市
	瀬戸内市 長船衛生センター	瀬戸内市長船町福里589-1	18	S 62	瀬戸内市
	神崎衛生施設組合 神崎処理場	岡山市東区神崎町2676	180	H 9	岡山市、瀬戸内市
	旭川中部衛生施設組合 旭清苑	岡山市北区御津鹿瀬650	42	H 4	岡山市、久米南町 吉備中央町
	和気・赤磐し尿処理施設一部 事務組合 和気赤磐衛生センター	和気町本2	72	H14	赤磐市、和気町
備中	倉敷市 白楽町し尿処理場	倉敷市白楽町424	240	S 40	倉敷市
	倉敷市 水島し尿処理場	倉敷市水島川崎通1丁目	128	S 44	倉敷市
	倉敷市 玉島し尿処理場	倉敷市玉島乙島8255	70	S 56	倉敷市
	新見市 衛生センター	新見市金谷252	43	H28	新見市
	備南衛生施設組合 清鶴苑	倉敷市茶屋町1919	80	S 60	岡山市、倉敷市、早島町
	総社広域環境施設組合 アクアセンター吉備路	総社市窪木1101-1	90	H19	倉敷市、総社市
	岡山県西部衛生施設組合 井笠広域クリーンセンター	笠岡市平成町100	210	S 63	笠岡市、井原市、浅口市、 里庄町
高梁地域事務組合 し尿処理施設	高梁市段町748	62	S 50	高梁市、吉備中央町	
美作	真庭市 し尿処理施設旭水苑	真庭市野原9-1	100	H 6	真庭市、新庄村、鏡野町、 美咲町
	津山圏域衛生処理組合 津山圏域衛生処理組合汚泥再生 処理センター	津山市川崎458	170	H31	津山市、鏡野町、美咲町
	勝英衛生施設組合 滝川苑	勝央町小矢田31-2	74	S 61	美作市、勝央町、美咲町 西粟倉村、奈義町
合 計		21	2163,35		

才 最終処分地施設

(令和3(2021)年3月31日現在稼働中)

地域名	設置主体名 最終処分場名	所在地	設置区分	土地所有		埋立面積 (㎡)	全体容量 (㎡)	埋立物								埋立開始年
				自己	他			混合	可燃	不燃	資源	粗大	中間 残渣	焼却 残渣	その他	
備前	岡山市 三手最終処分場	岡山市北区三手108-1	平地	○		12,600	59,700			○			○	○		埋立前
	岡山市 山上新最終処分場	岡山市北区山上152	山間	○		36,900	450,000			○			○	○		2006
	岡山市久米南町衛生施設組合 大田最終処分場	岡山市北区建部町 大田4204-5	山間	○		5,354	10,800						○			1985
	玉野市 一般廃棄物最終処分場	玉野市和田7丁目802-8	山間	○		42,000	333,200			○			○	○		1992
	備前市 備前一般廃棄物最終処分場	備前市三石2952-1	山間	○		10,400	94,550			○			○	○		1983
	備前市 日生一般廃棄物最終処分場	備前市日生町寒河855-2	山間	○		4,390	15,554						○	○		1996
備中	倉敷市 東部最終処分場(2期)	倉敷市二子1923-5	山間	○		33,000	330,000						○	○	○	2002
	総社市 新一般廃棄物最終処分場	総社市下倉3740	山間	○		13,265	114,000			○			○	○		2018
	井原市 一般廃棄物埋立処分場	井原市高屋町字野々追5090外	山間	○		7,095	32,980			○				○	○	1990
	新見市 新見市処理センター	新見市哲多町宮河内1940-24	山間	○		4,200	27,400			○			○	○		2007
	浅口市 金光一般廃棄物最終処分場	浅口市金光町下竹地内	山間	○		8,400	39,700			○						2000
	早島町 一般廃棄物埋立処分地	早島町矢尾地内	山間	○		42,000	224,000			○		○			○	1981
	高梁地域事務組合 一般廃棄物最終処分場	高梁市松原町松岡5318	山間	○		22,000	126,000			○				○		1980
美作	真庭市 ガレキ処分場	真庭市檜東1379-18外	山間	○		5,629	36,485									1996
	真庭市 一般廃棄物最終処分場	真庭市目木772-107外	山間	○		4,500	29,432			○			○	○		1999
	美作市 一般廃棄物最終処分場	美作市杉原325外	山間	○		800	3,400			○			○		○	2019
	津山圏域資源循環施設組合 津山圏域クリーンセンター 一般廃棄物最終処分場	津山市領家1411-1外	山間	○		2,530	30,000			○			○		○	2016
合 計		17			255,063	1,957,201										

(9) し尿処理の推移

区分		年度									
		H22	H23	H24	H25	H26	H27	H28	H29	H30	R 1 (2019)
総人口(人)		1,950,043	1,937,928	1,951,060	1,945,873	1,939,935	1,924,823	1,923,894	1,917,395	1,909,590	1,900,821
計画処理区域内人口(人)		1,950,043	1,937,928	1,951,060	1,945,873	1,939,935	1,924,823	1,923,894	1,917,395	1,909,590	1,900,821
水 洗 化 人 口	下水道(人)	1,013,166	1,037,904	1,070,823	1,086,780	1,102,562	1,116,847	1,130,511	1,141,163	1,155,865	1,170,375
	浄化槽(人)	637,336	619,684	611,213	600,376	587,204	576,410	567,675	563,267	549,770	539,485
	コミュニティプラント(人)	237	0	0	0	0	0	740	0	0	0
	小計(人)	1,650,739	1,657,588	1,682,036	1,687,156	1,689,766	1,693,257	1,698,926	1,704,430	1,705,635	1,709,860
	計画収集人口(人)	294,393	275,333	264,862	255,015	238,338	223,330	217,549	205,751	194,723	181,485
自家処理人口(人)		4,911	5,007	4,162	3,702	11,831	8,236	7,419	7,214	9,232	9,476
計画処理区域外人口(人)		0	0	0	0	0	0	0	0	0	0
計画収集処理量(kL/年)		694,284	686,610	656,478	643,942	625,188	625,536	607,211	593,477	580,088	570,465
し尿処理施設(kL/年)	し尿処理施設(kL/年)	621,624	625,119	619,070	614,236	598,258	595,531	584,380	569,329	555,537	529,371
	下水道投入(kL/年)	64,091	61,491	29,443	29,706	26,930	30,005	22,831	24,148	24,551	41,094
	農村還元(kL/年)	0	0	0	0	0	0	0	0	0	0
	その他(kL/年)	8,569	0	7,965	0	0	0	0	0	0	0
自家処理量(kL/年)		4,788	3,275	2,264	5,099	4,577	1,886	1,554	1,553	1,745	1,388
計 (kL/年)		699,072	689,885	658,742	649,041	629,765	627,422	608,765	595,030	581,833	571,853

(10) し尿処理の状況

(令和元(2019)年度)

市 区 町 村 名	総人口(非水洗化人口+水洗化人口)			コミュニティ プラント 人口 (人)	浄化槽人口			し尿処理施設処理量 kL/年			下水道投入等その他 処理量 kL/年			合計 kL/年		
	合計 (人)	し尿 収集 人口 (人)	自家 処理 人口 (人)		合併 (人)	単独 (人)	(合計) (人)	し尿 (kl)	浄化槽汚泥 (kl)	(合計)	し尿 (kl)	浄化槽汚泥 (kl)	(合計)	し尿 (kl)	浄化槽汚泥 (kl)	(合計)
岡山市	708,481	55,847	4	0	119,090	107,139	226,229	38,471	146,810	185,281	0	0	0	38,471	146,810	185,281
倉敷市	482,308	21,942	7,661	0	67,620	26,128	93,748	18,491	76,548	95,039	3,896	8,748	12,644	22,387	85,296	107,683
津山市	100,714	19,365	0	0	36,527	15,448	51,975	16,441	11,083	27,524	0	26,196	26,196	16,441	37,279	53,720
玉野市	58,954	2,696	0	0	2,232	1,256	3,488	2,948	5,245	8,193	0	0	0	2,948	5,245	8,193
笠岡市	48,018	10,568	0	0	10,414	2,298	12,712	8,725	12,734	21,459	0	0	0	8,725	12,734	21,459
井原市	39,172	8,909	111	0	8,977	4,300	13,277	8,443	13,887	22,330	0	0	0	8,443	13,887	22,330
総社市	69,284	2,732	0	0	24,300	337	24,637	3,321	18,034	21,355	0	0	0	3,321	18,034	21,355
高梁市	30,259	4,505	501	0	10,877	1,245	12,122	4,642	8,135	12,777	0	0	0	4,642	8,135	12,777
新見市	29,135	7,060	0	0	7,318	248	7,566	4,808	6,561	11,369	0	0	0	4,808	6,561	11,369
備前市	34,168	3,177	269	0	5,139	1,044	6,183	3,037	5,867	8,904	0	0	0	3,037	5,867	8,904
瀬戸内市	37,287	1,605	50	0	19,653	3,332	22,985	9,541	14,726	24,267	0	0	0	9,541	14,726	24,267
赤磐市	42,628	3,254	0	0	5,017	1,479	6,496	5,780	5,845	11,625	0	0	0	5,780	5,845	11,625
真庭市	44,317	12,182	9	0	18,815	2,572	21,387	9,474	19,519	28,993	0	0	0	9,474	19,519	28,993
美作市	27,419	3,671	0	0	807	2,684	3,491	1,608	2,919	4,527	0	0	0	1,608	2,919	4,527
浅口市	34,263	8,076	109	0	4,197	1,380	5,577	7,776	4,987	12,763	0	0	0	7,776	4,987	12,763
和気町	14,164	0	494	0	100	636	736	310	366	676	0	0	0	310	366	676
早島町	12,545	143	0	0	147	224	371	152	214	366	0	0	0	152	214	366
里庄町	11,174	3,430	8	0	2,166	366	2,532	3,251	1,594	4,845	0	0	0	3,251	1,594	4,845
矢掛町	14,233	2,401	0	0	888	593	1,481	1,941	1,493	3,434	0	0	0	1,941	1,493	3,434
新庄村	915	63	0	0	200	10	210	56	183	239	0	0	0	56	183	239
鏡野町	12,769	2,063	3	0	4,323	448	4,771	1,576	1,168	2,744	0	2,254	2,254	1,576	3,422	4,998
勝央町	11,117	708	0	0	216	678	894	468	765	1,233	0	0	0	468	765	1,233
奈義町	5,848	0	0	0	1,414	0	1,414	695	1,535	2,230	0	0	0	695	1,535	2,230
西粟倉村	1,444	0	79	0	6	1,359	1,365	25	423	448	0	0	0	25	423	448
久米南町	4,823	1,240	36	0	1,307	231	1,538	749	1,241	1,990	0	0	0	749	1,241	1,990
美咲町	14,136	3,327	4	0	1,158	4,083	5,241	2,550	5,351	7,901	0	0	0	2,550	5,351	7,901
吉備中央町	11,246	2,521	138	0	5,754	1,305	7,059	2,527	4,332	6,859	0	0	0	2,527	4,332	6,859
合計	1,900,821	181,485	9,476	0	358,662	180,823	539,485	157,806	371,565	529,371	3,896	37,198	41,094	161,702	408,763	570,465

(11)市町村一般廃棄物焼却施設概要一覧表

市町村名	施設名称	炉の構造	排ガス処理方式	炉番号	処理能力(t/日)	処理能力(t/時)	排出ガス	
							測定年月日	測定値 (ng-TEQ/m ³)
玉野市	東清掃センター	全連続	バグフィルタ	1	75	3.125	2020/4/3	0.048
				2	75	3.125	2020/6/19	0.77
新見市	クリーンセンター	機械化バッチ	バグフィルタ	1	23	2.8	2020/8/12	0.24
				2	23	2.8	2020/8/13	0.42
備前市	クリーンセンター備前	機械化バッチ	バグフィルタ	1	19.5	1.488	2020/7/8	0.082
				2	19.5	1.488	2020/7/8	0.051
瀬戸内市	クリーンセンターかもめ	准連続	バグフィルタ	1	21.5	1.6538	2020/8/28	0.13
				2	21.5	1.6538	2020/8/28	0.16
赤磐市	赤磐市環境センター	准連続	バグフィルタ	1	22	1.37	2020/5/27	0.023
				2	22	1.37	2020/5/27	0.031
真庭市	北部クリーンセンター	機械化バッチ	バグフィルタ	1	10	1.25	2020/10/21	0.01
				2	10	1.25	2020/10/22	0.013
	クリーンセンターまにわ	機械化バッチ	バグフィルタ	1	15	1.875	2020/7/16	0.00019
				2	15	1.875	2020/7/17	0.000046
美作市	美作クリーンセンター	准連続	バグフィルタ	1	17	1.2	2020/6/10	0.025
				2	17	1.2	2020/6/11	0.047
和気町	和気町クリーンセンター	機械化バッチ	バグフィルタ	1	10	1.25	2020/9/4	0.26
岡山県西部環境整備施設組合	里庄清掃工場	准連続	バグフィルタ	1	100	6.25	2020/12/9	0.056
				2	100	6.25	2021/1/12	0.12
岡山市久米南町衛生施設組合	クリーンセンター	機械化バッチ	バグフィルタ	1	13	1.625	2020/11/27	0.034
岡山県中部環境施設組合	コスモスクリーンセンター	機械化バッチ	バグフィルタ	1	15	1.875	2020/7/9	0.076
				2	15	1.875	2020/9/29	0.079
岡山県井原地区清掃施設組合	井原クリーンセンター	准連続	バグフィルタ	1	45	2.81	2020/8/27	0.35
				2	45	2.81	2020/9/10	0.48
高梁地域事務組合	クリーンセンター	准連続	バグフィルタ	1	28	1.75	2020/8/25	0.38
				2	28	1.75	2020/8/18	0.43
津山圏域資源循環施設組合	津山圏域クリーンセンター	全連続	バグフィルタ	1	64	2.67	2021/1/26	0.00049
				2	64	2.67	2021/1/27	0.0016

(注) 対象期間は、令和2年4月1日から令和3年3月31日である。

(12)浄化槽保守点検業の岡山県知事登録状況

(令和3(2021)年3月31日現在)

登録番号	事業者	住所	登録有効期間	営業区域に係る市町村名
1-3	妹尾産業(有)	岡山市南区箕島1306-26	H31.4.1~R4.3.31	早島町
2-2	牛窓環境開発(有)	瀬戸内市牛窓町牛窓2485-5	H31.4.1~R4.3.31	瀬戸内市(旧牛窓町)
2-4	(株)邑久環境整備事業所	瀬戸内市邑久町尻海2855-45	H31.4.1~R4.3.31	瀬戸内市(旧邑久町、旧牛窓町)
2-5	(株)カロスアウラ	岡山市南区当新田444-7	R元.12.16~R4.12.15	瀬戸内市(旧邑久町、旧長船町)
3-1	(株)玉野民生公社	玉野市玉原3-20-1	H31.4.1~R4.3.31	玉野市
4-1	(有)日生環境	備前市日生町寒河282-22	H31.4.1~R4.3.31	備前市(旧日生町)
4-2	(有)和気環境サービス	和気郡和気町日室139	R2.3.15~R5.3.14	備前市(旧吉永町)、和気町(旧和気町)
4-6	(株)備前浄化槽管理センター	備前市香登本48-9	H31.4.1~R4.3.31	備前市(旧備前市)
4-8	昭和開発(株)	備前市大内454-1	H31.4.1~R4.3.31	備前市(旧備前市)、瀬戸内市(旧長船町)
4-9	西日本高速道路エンジニアリング関西(株)	大阪府茨木市西駅前5-26	H31.4.1~R4.3.31	備前市(旧備前市)
4-10	(有)カナカエコシステム	備前市東片上1776-2	H31.4.1~R4.3.31	備前市(旧備前市)
4-11	(有)岩元清掃舎	備前市伊部1280-3	R3.3.27~R6.3.26	備前市(旧備前市)
4-13	(有)クリーンセンター瀬戸内	備前市東片上624-3	R元.11.25~R4.11.24	備前市(旧備前市)
5-1	キョクトウ(有)	岡山市東区瀬戸町瀬戸646	H31.4.1~R4.3.31	赤磐市、和気町(旧佐伯町)
8-1	(株)クリーン・システム	倉敷市玉島783-2	R元.6.3~R4.6.2	浅口市、里庄町
9-1	(有)中央クリーン	倉敷市真備町辻田149-5	H31.4.1~R4.3.31	総社市(旧山手村、旧清音村)
9-2	(有)フレヴァン	総社市井尻野552-3	H31.4.1~R4.3.31	総社市(総社市昭和地区、旧山手村及び旧清音村を除く)
10-1	(株)アクア美保	笠岡市入江382-1	H31.4.1~R4.3.31	笠岡市
10-2	(株)クリーンサービス・イバラ	井原市下稲木町1762-2	H31.4.1~R4.3.31	井原市(旧井原市、旧芳井町)、里庄町
10-3	(株)井原環境保全	井原市大江町1323-1	H31.4.1~R4.3.31	井原市(旧井原市、旧芳井町)
10-4	栢本産業(有)	小田郡矢掛町矢掛2508-1	H31.4.1~R4.3.31	矢掛町
10-5	矢掛美環産業(株)	小田郡矢掛町中47-1	H31.4.1~R4.3.31	矢掛町
10-6	(有)中国水道	笠岡市相生1107-2	H31.4.1~R4.3.31	笠岡市
10-7	岡山県環境整備事業協同組合	岡山市南区山田291-2	R3.2.17~R6.2.16	津山市、笠岡市、高梁市、新見市、備前市、赤磐市、真庭市、浅口市(旧鴨方町)、吉備中央町
10-8	ライフセンター(株)	笠岡市拓海町133-2	R3.1.17~R6.1.16	笠岡市
11-1	縄手商事(株)	高梁市落合町阿部802-1	H31.4.1~R4.3.31	高梁市(旧高梁市、旧有漢町、旧成羽町)、吉備中央町(旧賀陽町)
12-1	(株)三美産業	高梁市川上町三沢4342-2	H31.4.1~R4.3.31	総社市(総社市昭和地区)、井原市(旧美星町)、高梁市(旧川上町、旧備中町)
13-1	環境管理(有)	新見市西方1558-1	H31.4.1~R4.3.31	新見市(旧大佐町を除く)
14-1	真庭環境衛生管理(株)	真庭市下河内328-1	H31.4.1~R4.3.31	新見市(旧大佐町)、真庭市、新庄村、鏡野町(旧富村)、美咲町(旧旭町)
14-3	(有)エコライフ商友	真庭市惣84-7	R2.3.10~R5.3.9	真庭市(旧久世町)
15-1	(株)大環	津山市東一宮73-1	H31.4.1~R4.3.31	津山市(旧津山市、旧加茂町、旧阿波村、旧久米町)、鏡野町(旧鏡野町、旧奥津町、旧上斎原村)、美咲町(旧中央町)
16-2	(有)旭川環境	岡山市北区建部町宮地518-1	H31.2.16~R4.2.15	久米南町
16-4	(株)十字屋	加賀郡吉備中央町上田東2286-1	R元.8.31~R4.8.30	吉備中央町(旧加茂川町)
17-2	(有)アイビー産業	美作市三倉田572-1	R元.9.5~R5.9.4	美作市(旧作東町(粟井地区を除く)、旧英田町)、美咲町(旧柵原町)
17-3	(有)近藤清掃	美作市林野224	R2.4.1~R5.3.31	美作市(旧大原町、旧東栗倉村、旧美作町)、西栗倉村
18-1	(有)勝央清掃	勝田郡勝央町岡24-3	H31.4.1~R4.3.31	津山市(旧勝北町)、勝央町
18-2	(有)田村商事	勝田郡奈義町豊沢554-5	H31.4.1~R4.3.31	奈義町
18-4	(有)作州清掃	美作市真加部1756-3	H30.4.1~R3.3.31	美作市(旧勝田町、旧作東町粟井地区)

(13) 産業廃棄物の実態

ア 業種別の排出量、再生利用量、減量化量及び最終処分量

(令和元(2019)年度)

業種 (千t/年)	合計	鉱業	建設業	製造業	電気・ 水道業	情報 通信業	運輸業	卸・ 小売業	飲食店・ 宿泊業	医療・ 福祉	サービス業	その他の 業種
排 出 量	5,583	15	809	3,098	1,590	1	9	28	4	23	6	3
再生利用量	2,625	11	714	1,694	169	0	8	23	1	2	2	1
減 量 化 量	2,683	4	24	1,234	1,396	0	0	2	2	17	3	1
最終処分量	273	0	70	170	23	0	1	3	0	3	1	0
そ の 他 量	3	0	0	0	3	0	0	0	0	0	0	0

イ 種類別の排出量、再生利用量、減量化量及び最終処分量

(令和元(2019)年度)

種類(無変換) (千t/年)	合 計	燃 え 殻	汚 泥	廃 油	廃 酸	廃 アルカリ	廃 プラスチック類	紙 く ず	木 く ず	織 維 く ず	動 植 物 性 残 さ	動 物 系 固 形 不 要 物	ゴ ム く ず	金 属 く ず	ガ ラ ス 陶 磁 器 く ず	鉱 さい	が れ き 類	ば い じ ん	そ の 他 産 業 廃 棄 物
排 出 量	5,583	31	3,102	72	53	70	219	12	166	2	57	0	0	46	116	300	767	534	36
再生利用量	2,625	29	592	40	7	14	130	9	143	1	36	0	0	45	74	273	711	512	9
減 量 化 量	2,683	0	2,433	31	46	56	58	1	13	1	15	0	0	0	9	0	5	0	14
最終処分量	273	2	77	1	0	1	31	3	10	0	6	0	0	1	33	27	50	19	16
そ の 他 量	3	0	0	0	0	0	0	0	0	0	0	0	0	0	0	0	0	3	0

4 大気環境関係(安全な生活環境の確保)

(1)大気汚染に係る環境基準

区 分	環 境 基 準
二 酸 化 硫 黄	1時間値の1日平均値が 0.04ppm 以下であり、かつ、1時間値が 0.1ppm 以下であること（短期的評価）
	日平均値の2%除外値が 0.04ppm 以下であること（長期的評価） （ただし、日平均値が 0.04ppm を超える日が2日以上連続した場合は環境基準達成としない）
一 酸 化 炭 素	1時間値の1日平均値が 10ppm 以下であり、かつ、1時間値の8時間平均値が 20ppm 以下であること（短期的評価）
	平均値の2%除外値が 10ppm 以下であること（長期的評価） （ただし、日平均値が 10ppm を超える日が2日以上連続した場合は環境基準達成としない）
浮 遊 粒 子 状 物 質	1時間値の1日平均値が $0.10\text{mg}/\text{m}^3$ 以下であり、かつ、1時間値が $0.20\text{mg}/\text{m}^3$ 以下であること（短期的評価）
	日平均値の2%除外値が $0.10\text{mg}/\text{m}^3$ 以下であること（長期的評価） （ただし、日平均値が $0.10\text{mg}/\text{m}^3$ を超える日が2日以上連続した場合は環境基準達成としない）
光 化 学 オ キ シ ダ ン ト	昼間(6時から20時まで)の1時間値が全て 0.06ppm 以下であること
二 酸 化 窒 素	日平均値の年間98%値が 0.04ppm から 0.06ppm までのゾーン内又はそれ以下であること
微 小 粒 子 状 物 質 (PM2.5)	1年平均値(長期基準)が $15\mu\text{g}/\text{m}^3$ 以下であり、かつ、日平均値の年間98%値(短期基準)が $35\mu\text{g}/\text{m}^3$ 以下であること
ベ ン ゼ ン	1年平均値が $0.003\text{mg}/\text{m}^3$ 以下であること
ト リ ク ロ ロ エ チ レ ン	1年平均値が $0.13\text{mg}/\text{m}^3$ 以下であること
テ ト ラ ク ロ ロ エ チ レ ン	1年平均値が $0.2\text{mg}/\text{m}^3$ 以下であること
ジ ク ロ ロ メ タ ン	1年平均値が $0.15\text{mg}/\text{m}^3$ 以下であること

環境基準による大気汚染の評価に関する用語について

用 語	説 明
1 時 間 値	1時間の平均濃度
1 日 平 均 値 (日 平 均 値)	1日24時間の測定結果の平均値。ただし、1日のうち欠測が4時間を超えるときは、1日平均値に係る集計から除外している。
有 効 測 定 日 数	1日のうち20時間以上測定が行われた日数
1 年 平 均 値 (年 平 均 値)	1年間の1時間値の平均値(1年間は平年で8,760時間) (ただし、微小粒子状物質については1年間の1日平均値の平均値)
日 平 均 値 の 年 間 2 % 除 外 値	1年間に得られた1日平均値のうち、高い方から2%の範囲内にあるもの(365日分の1日平均値がある場合は7日分の測定値)を除外した残りのうち最も高い1日平均値をいう。
日 平 均 値 の 年 間 9 8 % 値	1年間に得られた1日平均値のうち、低い方から98%目に相当する(365日分の1日平均値があれば358番目の)1日平均値をいう。
長 期 的 評 価	主として1年を単位とする平均的な評価で、地域における汚染の実態、推移を把握するためのものであり、日平均値の年間2%除外値が基準に適合しており、かつ、2日以上連続して基準超過がない場合に環境基準を達成したと評価する。一般に環境基準の達成、非達成をいう場合は長期的評価を指す。
短 期 的 評 価	1時間値又は1日平均値の測定結果を環境基準と比較する評価方法で、短時間の高濃度状態について評価する必要がある場合に利用される。

(備考)「年平均値」、「日平均値の年間2%除外値」及び「日平均値の年間98%値」については、年間の測定時間が6,000時間(PM2.5については有効測定日数が250日)未満の測定局のデータは、参考値として扱う。

(2)大気環境監視網

環境大気測定局配置図



○ 一般環境大気測定局 (56局)
 □ 自動車排出ガス測定局 (11局)
 ◇ 参考局 (1局)

岡山市	1	興除
	2	江並
	3	出石
	4	南輝
	5	吉備
	6	南方 (自)
	7	西大寺
	8	東岡山
	9	五明
	10	御津
	11	西祖 (自)
	12	青江 (自)
倉敷市	13	監視センター
	14	春日
	15	広江
	16	福田
	17	松江
	18	呼松
	19	宇野津
	20	塩生

倉敷市	21	連島
	22	倉敷美和
	23	豊洲
	24	天城
	25	茶屋町
	26	郷内
	27	駅前 (自)
	28	西阿知
	29	玉島
	30	児島
	31	田の口
	32	大高 (自)
	33	船穂
	34	真備
	35	西坂 (自)
	36	庄
玉野市	37	日比
	38	渋川
	39	宇野
	40	向日比 1

玉野市	41	向日比 2
	42	日比 2 丁目
	43	後閑
笠岡市	44	用吉 (自)
	45	大磯 (自)
	46	寺間
	47	茂平
総社市	48	総社
備前市	49	伊部 (自)
	50	三石
	51	鶴海
	52	東片上
	53	穂浪
	54	野谷
	55	日生
その他市町	56	津山
	57	井原
	58	新見
	59	熊山
	60	早島

その他市町	61	長津 (自)
	62	金光
	63	寄島
	64	久世 (自)
	65	高梁
	66	美作
	67	吉備高原
	68	県センター (参)

合計 68 局
 (自) 自動車排出ガス測定局
 (参) 参考局

(3)環境大気測定局一覧

(令和3(2021)年3月31日現在)

市町	番号	測定局	測定項目												
			SO ₂	SPM	PM 2.5	CO	Ox	NO ₂ NO NOx	NMHC CH ₄ THC	WV WD	温度 TEMP	湿度 HUM	日射 SUN	放射 収支	紫外線 A、B
岡山市	1	興除市	○	○	○		○	○		○					
	2	江並市	○	○	○		○	○		○					
	3	出石市	○	○			○	○		○					
	4	南輝市	○	○	○		○	○		○	○		○	○	
	5	吉備市		○	○		○	○		○					
	6	南方市・自		○	○			○	○	○					
	7	西大寺市	○	○	○		○	○		○					
	8	東岡山市		○	○		○	○		○					
	9	五明市	○	○			○	○	○	○					
	10	御津市		○			○	○	○	○					
	11	西祖市・自		○				○	○	○					
	12	青江市・自		○		○		○	○	○					
	計 12局		6	12	7	1	9	12	5	12	1		1	1	
倉敷市	13	監視センター市	○	○	○		○	○	○	○	○	○	○	○	
	14	春日市	○	○			○	○		○					
	15	広島市	○	○						○					
	16	福田市	○	○			○	○		○					
	17	松江市	○	○	○		○	○		○					
	18	呼松市	○	○											
	19	宇野津市	○												
	20	塩生市	○	○	○		○	○		○					
	21	連島市	○	○			○	○		○					
	22	倉敷美和市	○	○	○	○	○	○	○	○					
	23	豊洲市	○					○		○					
	24	天城市	○	○			○	○		○					
	25	茶屋町市	○	○	○		○	○		○					
	26	郷内市	○	○			○	○		○					
	27	駅前市・自				○		○	○						
	28	西阿知市	○	○			○	○		○					
	29	玉島市	○	○	○		○	○		○					
	30	児島市	○	○	○		○	○		○					
	31	田の口市	○												
	32	大高市・自		○	○	○		○		○					
	33	船穂市	○	○			○	○		○					
	34	真備市			○		○	○		○					
	35	西庄市・移		○		○		○		○					
	36	庄市		○	○		○	○		○					
	計 24局		19	19	10	4	16	20	3	20	1	1	1	1	
玉野市	37	日比市	○	○			○	○		○					
	38	波川市	○	○				○		○					
	39	宇野市	○	○	○		○	○		○					
	40	向日比1丁目市	○					○		○					
	41	向日比2丁目市	○	○						○					
	42	日比2丁目市	○	○						○					
	43	後閑市	○	○						○					
	44	用吉市・自	○	○		○	○	○	○	○					
	計 8局		8	7	1	1	3	5	1	8					
笠岡市	45	大磯市・自		○		○	○	○	○						
	46	寺間市	○	○				○		○					
	47	茂平市		○	○		○	○		○					
	計 3局		1	3	1	1	2	3	1	2					

市町	番号	測定局		測定項目														
				SO ₂	SPM	PM 2.5	CO	Ox	NO ₂ NO NOx	NMHC CH ₄ THC	WV WD	温度 TEMP	湿度 HUM	日射 SUN	放射 収支	紫外線 A、B		
総社市	48	総社	県		◎	◎			◎	◎		◎						
備前市	49	伊部	県・自		◎					◎	◎							
	50	三石	県	◎	◎	◎			◎	◎		◎						
	51	鶴海	市	◎	◎					◎		◎						
	52	東片上	県	◎	◎				◎	◎		◎						
	53	穂浪	市	◎	◎					◎		◎						
	54	野谷	市	◎	◎					◎		◎						
	55	日生	県		◎				◎	◎		◎						
		計 7局			5	7	1	0	3	7	1	6						
津山市	56	津山	県	◎	◎	◎			◎	◎		◎						
井原市	57	井原	県						◎			◎						
新見市	58	新見	県		◎	◎			◎	◎		◎						
赤磐市	59	熊山	県						◎	◎		◎						
早島町	60	早島	県		◎	◎			◎	◎		◎						
	61	長津	県・自		◎	◎				◎	◎	◎						
浅口市	62	金光	県		◎				◎	◎		◎						
	63	寄島	県	◎					◎			◎						
真庭市	64	久世	県・自		◎				◎	◎	◎	◎						
高梁市	65	高梁	県			◎			◎	◎		◎						
美作市	66	美作	県						◎	◎		◎						
吉備中央町	67	吉備高原	県			◎			◎			◎						
合計 67局				41	55	27	7	45	57	13	61	2	1	2	2			
県センター(参考)		県・気									◎	◎	◎	◎	◎	◎		

(凡例)

SO ₂	二酸化硫黄
SPM	浮遊粒子状物質
PM2.5	微小粒子状物質
CO	一酸化炭素
Ox	光化学オキシダント
NO ₂	二酸化窒素
NO	一酸化窒素
NOx	窒素酸化物
NMHC	非メタン炭化水素
CH ₄	メタン
THC	全炭化水素
WV	風速
WD	風向
県	県設置測定局
市	市設置測定局
自	自動車排出ガス測定局
移	移動測定局
気	気象局
◎	テレメーター化されているもの
○	データロガーを経由して収集しているもの

(4)光化学オキシダント情報・注意報の発令日数(過去10年)

	H23	H24	H25	H26	H27	H28	H29	H30	R元	R2 (2020)
情報	4	7	14	9	11	9	8	4	9	5
注意報	3	5	7	1	9	7	8	12	6	4
計	7	12	21	10	20	16	16	16	15	9

(5)光化学オキシダント情報・注意報の発令回数(過去10年)

年度 地域	区分	H23	H24	H25	H26	H27	H28	H29	H30	R元	R2 (2020)
岡山市	情報	0	0	3	0	4	1	1	3	1	3
	注意報	0	0	5	1	2	0	1	1	2	2
	計	0	0	8	1	6	1	2	4	3	5
倉敷市	情報	3	7	5	2	7	7	3	2	5	2
	注意報	1	1	3	1	2	3	4	8	3	2
	計	4	8	8	3	9	10	7	10	8	4
津山市	情報	1	0	0	0	0	0	2	0	0	0
	注意報	0	0	0	0	0	0	0	0	1	0
	計	1	0	0	0	0	0	2	0	1	0
玉野市	情報	0	0	1	0	2	1	1	1	3	3
	注意報	0	0	2	0	0	0	0	0	0	0
	計	0	0	3	0	2	1	1	1	3	3
笠岡市	情報	2	1	2	0	5	6	0	4	5	0
	注意報	0	0	0	0	2	1	0	0	1	0
	計	2	1	2	0	7	7	0	4	6	0
井原市	情報	2	1	8	1	6	2	2	9	5	1
	注意報	0	0	0	0	0	1	0	0	1	1
	計	2	1	8	1	6	3	2	9	6	2
総社市	情報	0	0	3	6	3	1	3	3	5	2
	注意報	1	0	0	0	1	2	2	8	2	1
	計	1	0	3	6	4	3	5	11	7	3
高梁市	情報	0	1	6	4	1	0	0	1	2	0
	注意報	0	0	0	0	0	0	1	0	2	0
	計	0	1	6	4	1	0	1	1	4	0
新見市	情報	0	0	0	0	0	0	0	0	1	0
	注意報	0	0	0	0	0	0	0	0	0	0
	計	0	0	0	0	0	0	0	0	1	0
備前市	情報	1	1	6	4	2	1	4	1	3	0
	注意報	0	2	1	0	4	0	0	1	1	0
	計	1	3	7	4	6	1	4	2	4	0
瀬戸内市	情報	0	0	2	0	3	0	0	0	0	0
	注意報	0	0	3	0	0	0	0	0	1	0
	計	0	0	5	0	3	0	0	0	1	0
赤磐市	情報	1	2	6	4	3	1	2	0	3	1
	注意報	0	2	2	0	2	0	1	2	1	0
	計	1	4	8	4	5	1	3	2	4	1
真庭市	情報	0	0	0	0	0	0	0	0	0	0
	注意報	0	0	0	0	0	0	0	0	1	0
	計	0	0	0	0	0	0	0	0	1	0
美作市	情報	0	0	1	0	0	0	0	0	0	0
	注意報	0	0	0	0	0	0	0	0	1	0
	計	0	0	1	0	0	0	0	0	1	0
浅口市	情報	1	2	8	1	8	4	4	6	6	3
	注意報	2	2	0	0	1	5	2	3	4	1
	計	3	4	8	1	9	9	6	9	10	4
和気町	情報	1	2	6	4	3	1	3	1	3	1
	注意報	0	2	2	0	2	0	1	2	1	0
	計	1	4	8	4	5	1	4	3	4	1
早島町	情報	0	3	5	1	6	2	3	3	3	3
	注意報	0	0	0	0	1	0	0	3	1	0
	計	0	3	5	1	7	2	3	6	4	3
里庄町	情報	2	2	2	0	5	4	0	3	3	1
	注意報	0	0	0	0	0	1	0	0	1	0
	計	2	2	2	0	5	5	0	3	4	1

地域	年度	区分	H23	H24	H25	H26	H27	H28	H29	H30	R元	R2 (2020)
矢掛町		情報	0	0	1	0	1	0	0	6	2	0
		注意報	0	0	0	0	0	1	0	0	0	1
		計	0	0	1	0	1	1	0	6	2	1
新庄村		情報	0	0	0	0	0	0	0	0	0	0
		注意報	0	0	0	0	0	0	0	1	1	0
		計	0	0	0	0	0	0	0	0	1	0
鏡野町		情報	1	0	0	0	0	0	2	0	0	0
		注意報	0	0	0	0	0	0	0	0	1	0
		計	1	0	0	0	0	0	2	1	1	0
勝央町		情報	0	0	1	0	0	0	0	0	0	0
		注意報	0	0	0	0	0	0	0	0	1	0
		計	0	0	1	0	0	0	0	0	1	0
奈義町		情報	0	0	1	0	0	0	0	0	2	0
		注意報	0	0	0	0	0	0	0	0	1	0
		計	0	0	1	0	0	0	0	0	3	0
西栗倉村		情報	0	0	1	0	0	0	0	0	0	0
		注意報	0	0	0	0	0	0	0	1	1	0
		計	0	0	1	0	0	0	0	0	1	0
久米南町		情報	1	0	0	0	0	0	2	0	0	0
		注意報	0	0	0	0	0	0	0	0	1	0
		計	1	0	0	0	0	0	2	0	1	0
美咲町		情報	1	0	0	0	0	0	2	0	0	0
		注意報	0	0	0	0	0	0	0	0	1	0
		計	1	0	0	0	0	0	2	0	1	0
吉備中央町		情報	0	2	5	6	1	2	2	0	2	2
		注意報	0	0	0	0	1	0	2	2	2	1
		計	0	2	5	6	2	2	4	2	4	3
合計		情報	17	24	73	33	60	33	36	43	54	22
		注意報	4	9	18	2	18	14	14	30	33	9
		計	21	33	91	35	78	47	50	73	87	31

(6) 光化学オキシダントの地域別の1時間値が0.12ppm (大気汚染防止法第23条第1項によるオキシダントの緊急時(注意報)の発令基準)以上の延べ時間数(一般局)

地域	年度	H28	H29	H30	R元	R2 (2020)
岡山市 (9)		0	2	3	2	4
倉敷市 (16)		9	5	33	10	12
津山市 (1)		0	2	1	5	0
玉野市 (2)		0	0	0	0	0
笠岡市 (1)		3	0	1	1	0
井原市 (1)		2	0	0	2	1
総社市 (1)		3	3	28	8	1
高梁市 (1)		0	1	3	3	0
新見市 (1)		0	0	0	0	0
備前市 (3)		0	0	3	13	0
赤磐市 (1)		0	3	3	4	0
美作市 (1)		0	0	0	3	0
浅口市 (2)		7	2	6	12	2
早島町 (1)		0	0	7	2	0
吉備中央町 (1)		1	6	9	9	2
合計 (42)		25	24	97	74	22

※ 地域欄のカッコ内は測定局数

(7) 令和2(2020)年度測定結果

ア 二酸化硫黄測定結果

測定局の種類	市町村	測定局	令別表第3の区分	用途地域	有効測定日数	測定時間	年平均値	1時間値が0.1ppmを超えた時間数とその割合	
					(日)	(時間)	(ppm)	(時間)	(%)
一般局	岡山市	江並	65	工	365	8735	0.004	0	0.0
		南輝	65	住	364	8724	0.004	0	0.0
		西大寺	65	住	365	8740	0.004	0	0.0
		出石	65	商	364	8726	0.004	0	0.0
		興除	65	未	363	8721	0.004	0	0.0
		五明	65	未	365	8740	0.004	0	0.0
	倉敷市	春日	67	商	359	8609	0.004	0	0.0
		広江	67	未	365	8736	0.004	0	0.0
		松江	66	工	365	8737	0.005	0	0.0
		呼松	67	住	365	8736	0.005	0	0.0
		宇野津	67	住	365	8733	0.004	0	0.0
		塩生	66	準工	363	8710	0.005	0	0.0
		連島	66	住	365	8736	0.004	0	0.0
		倉敷美和	67	商	365	8732	0.003	0	0.0
		豊洲	67	未	363	8711	0.003	0	0.0
		天城	67	住	360	8628	0.003	0	0.0
		茶屋町	67	未	364	8723	0.003	0	0.0
		郷内	67	住	365	8736	0.004	0	0.0
		西阿知	67	住	363	8724	0.003	0	0.0
		玉島	67	住	365	8734	0.003	0	0.0
		兎島	67	商	365	8730	0.004	0	0.0
		田の口	67	準工	365	8737	0.003	0	0.0
	監視センター	66	商	364	8725	0.004	0	0.0	
	福田	67	住	365	8735	0.004	0	0.0	
	船穂	100	商	365	8727	0.003	0	0.0	
	津山市	津山	100	住	365	8721	0.003	0	0.0
	玉野市	日比	67-2	住	364	8720	0.004	0	0.0
		向日比1丁目	67-2	住	321	7703	0.004	0	0.0
		渋川	67-2	商	349	8387	0.004	0	0.0
		宇野	67-2	商	356	8577	0.004	0	0.0
		日比2丁目	67-2	住	339	8117	0.004	0	0.0
		向日比2丁目	67-2	準工	364	8710	0.006	0	0.0
笠岡市	後閑	67-2	未	359	8595	0.003	0	0.0	
	寺間	68	未	363	8625	0.002	0	0.0	
備前市	穂浪	69	商	364	8675	0.001	0	0.0	
	鶴海	69	未	364	8692	0	0	0.0	
	東片上	69	住	361	8601	0.001	0	0.0	
	三石	69	商	360	8581	0.001	0	0.0	
浅口市	野谷	69	準工	364	8711	0.003	0	0.0	
	寄島	100	住	362	8688	0.004	0	0.0	
自排局	玉野市	用吉	67-2	商	363	8691	0.004	0	0.0

イ 一酸化炭素測定結果

測定局の種類	市町村	測定局	用途地域	有効測定日数	測定時間	年平均値	8時間値が20ppmを超えた回数とその割合		日平均値が10ppmを超えた日数とその割合	
				(日)	(時間)	(ppm)	(回数)	(%)	(日)	(%)
一般局	倉敷市	倉敷美和	商	357	8588	0.3	0	0.0	0	0.0
自排局	岡山市	青江	準工	361	8656	0.4	0	0.0	0	0.0
	倉敷市	駅前	商	365	8732	0.3	0	0.0	0	0.0
		大高	住	365	8716	0.3	0	0.0	0	0.0
		西坂(移)	未	365	8713	0.2	0	0.0	0	0.0
	玉野市	用吉	商	365	8676	0.2	0	0.0	0	0.0
笠岡市	大磯	準工	365	8676	0.3	0	0.0	0	0.0	

※ (移) は移動局を表す。(以降のページも同じ。)

(令和2(2020)年度)

日平均値が0.04ppmを超えた日数とその割合		1時間値の最高値	日平均値の2%除外値	日平均値が0.04ppmを超えた日が2日以上連続したことの有無	環境基準の長期的評価による日平均値が0.04ppmを超えた日数	測定局	市町村	測定局の種類
(日)	(%)	(ppm)	(ppm)	(有×・無○)	(日)			
0	0.0	0.017	0.006	○	0	江並	岡山市	一般局
0	0.0	0.035	0.008	○	0	南輝		
0	0.0	0.023	0.006	○	0	西大寺		
0	0.0	0.017	0.007	○	0	出石		
0	0.0	0.021	0.008	○	0	興除		
0	0.0	0.019	0.008	○	0	五明		
0	0.0	0.031	0.008	○	0	春日	倉敷市	
0	0.0	0.025	0.009	○	0	広江		
0	0.0	0.031	0.011	○	0	松江		
0	0.0	0.032	0.011	○	0	呼松		
0	0.0	0.030	0.009	○	0	宇野津		
0	0.0	0.017	0.008	○	0	塩生		
0	0.0	0.027	0.007	○	0	連島		
0	0.0	0.032	0.006	○	0	倉敷美和		
0	0.0	0.023	0.007	○	0	豊洲		
0	0.0	0.019	0.008	○	0	天城		
0	0.0	0.019	0.007	○	0	茶屋町		
0	0.0	0.023	0.008	○	0	郷内		
0	0.0	0.029	0.006	○	0	西阿知		
0	0.0	0.016	0.005	○	0	玉島		
0	0.0	0.015	0.006	○	0	児島		
0	0.0	0.018	0.007	○	0	田の口		
0	0.0	0.025	0.010	○	0	監視センター		
0	0.0	0.033	0.009	○	0	福田		
0	0.0	0.029	0.006	○	0	船穂		
0	0.0	0.015	0.004	○	0	津山	津山市	
0	0.0	0.022	0.008	○	0	日比	玉野市	
0	0.0	0.021	0.007	○	0	向日比1丁目		
0	0.0	0.023	0.007	○	0	淡川		
0	0.0	0.032	0.007	○	0	宇野		
0	0.0	0.014	0.007	○	0	日比2丁目		
0	0.0	0.030	0.010	○	0	向日比2丁目		
0	0.0	0.015	0.006	○	0	後閑	笠岡市	
0	0.0	0.016	0.005	○	0	寺間		
0	0.0	0.009	0.002	○	0	穂浪	備前市	
0	0.0	0.009	0.001	○	0	鶴海		
0	0.0	0.009	0.002	○	0	東片上		
0	0.0	0.021	0.003	○	0	三石		
0	0.0	0.017	0.005	○	0	野谷		
0	0.0	0.017	0.007	○	0	寄島	浅口市	
0	0.0	0.021	0.007	○	0	用吉	玉野市	自排局

(令和2(2020)年度)

1時間値が30ppm以上となったことがある日数とその割合		1時間値の最高値	日平均値の2%除外値	日平均値が10ppmを超えた日が2日以上連続したことの有無	環境基準の長期的評価による日平均値が10ppmを超えた日数	測定局	市町村	測定局の種類
(日)	(%)	(ppm)	(ppm)	(有×・無○)	(日)			
0	0.0	1.6	0.8	○	0	倉敷美和	倉敷市	一般局
0	0.0	1.9	0.6	○	0	青江	岡山市	自排局
0	0.0	1.9	0.6	○	0	駅前	倉敷市	
0	0.0	1.4	0.6	○	0	大高		
0	0.0	1.5	0.4	○	0	西坂(移)		
0	0.0	1.6	0.4	○	0	用吉	玉野市	
0	0.0	1.9	0.5	○	0	大磯	笠岡市	

ウ 浮遊粒子状物質測定結果

測定局の種類	市町村	測定局	用途地域	有効測定日数	測定時間	年平均値	1時間値が $0.20\text{mg}/\text{m}^3$ を超えた時間数とその割合		日平均値が $0.10\text{mg}/\text{m}^3$ を超えた日数とその割合	
				(日)	(時間)	(mg/m^3)	(時間)	(%)	(日)	(%)
一般局	岡山市	江並	工	359	8661	0.014	0	0.0	0	0.0
		南輝	住	325	7838	0.014	1	0.0	0	0.0
		西大寺	住	363	8710	0.014	0	0.0	0	0.0
		東岡山	住	363	8720	0.013	0	0.0	0	0.0
		出石	商	363	8711	0.014	0	0.0	0	0.0
		興除	未	363	8712	0.016	2	0.0	0	0.0
		吉備	未	363	8717	0.012	0	0.0	0	0.0
		五明	未	362	8714	0.013	0	0.0	0	0.0
	御津*	未	363	8715	0.013	0	0.0	0	0.0	
	倉敷市	春日	商	365	8727	0.017	0	0.0	0	0.0
		広江	未	361	8683	0.019	0	0.0	0	0.0
		松江	工	365	8745	0.020	0	0.0	0	0.0
		呼松	住	364	8656	0.018	0	0.0	0	0.0
		塩生	準工	356	8548	0.017	0	0.0	0	0.0
		連島	住	364	8724	0.015	0	0.0	0	0.0
		倉敷美和	商	364	8724	0.014	0	0.0	0	0.0
		天城	住	358	8608	0.018	0	0.0	0	0.0
		茶屋町	未	365	8729	0.019	2	0.0	0	0.0
		郷内	住	365	8748	0.015	0	0.0	0	0.0
		西阿知	住	363	8730	0.016	0	0.0	0	0.0
		玉島	住	363	8699	0.017	0	0.0	0	0.0
		児島	商	365	8742	0.016	0	0.0	0	0.0
		監視センター	商	365	8727	0.018	0	0.0	0	0.0
		福田	住	365	8743	0.016	0	0.0	0	0.0
		庄	未	365	8733	0.013	0	0.0	0	0.0
	船穂	商	347	8436	0.017	0	0.0	0	0.0	
	津山市	津山	住	352	8456	0.014	0	0.0	0	0.0
	玉野市	日比	住	329	7885	0.020	0	0.0	0	0.0
		渋川	商	363	8702	0.019	0	0.0	0	0.0
		宇野	商	356	8562	0.018	0	0.0	0	0.0
		日比2丁目	住	342	8180	0.018	0	0.0	0	0.0
		向日比2丁目	準工	364	8706	0.018	0	0.0	0	0.0
		後閑	未	365	8729	0.017	0	0.0	0	0.0
	笠岡市	寺間	未	361	8654	0.022	0	0.0	0	0.0
		茂平	住	362	8683	0.017	0	0.0	0	0.0
	総社市	総社	商	362	8700	0.016	0	0.0	0	0.0
	新見市	新見	準工	360	8676	0.017	0	0.0	0	0.0
	備前市	穂浪	商	365	8726	0.015	0	0.0	0	0.0
		鶴海	未	364	8725	0.015	2	0.0	0	0.0
		東片上	住	363	8700	0.014	0	0.0	0	0.0
三石		商	361	8666	0.022	0	0.0	0	0.0	
野谷		準工	364	8712	0.013	5	0.0	0	0.0	
日生		未	327	7878	0.014	0	0.0	0	0.0	
浅口市	金光	住	363	8710	0.017	0	0.0	0	0.0	
早島町	早島	未	362	8693	0.019	0	0.0	0	0.0	
自排局	岡山市	南方	商	363	8725	0.014	0	0.0	0	0.0
		青江	準工	363	8719	0.016	0	0.0	0	0.0
		西祖	未	363	8720	0.017	0	0.0	0	0.0
	倉敷市	大高	住	365	8745	0.015	0	0.0	0	0.0
		西坂(移)	未	350	8487	0.016	1	0.0	0	0.0
	玉野市	用吉	商	364	8700	0.014	0	0.0	0	0.0
	笠岡市	大磯	準工	363	8698	0.014	0	0.0	0	0.0
	備前市	伊部	住	363	8702	0.015	0	0.0	0	0.0
	真庭市	久世	未	355	8547	0.015	0	0.0	0	0.0
	早島町	長津	準工	362	8696	0.018	0	0.0	0	0.0

* 年度途中から測定を開始し、年間の測定時間が6,000時間に満たないため参考値である。

(令和2(2020)年度)

1時間値の 最高値	日平均値の 2%除外値	日平均値が0.10mg/m ³ を超えた日 が2日以上連続したことの有無	環境基準の長期的評価による日平 均値が0.10mg/m ³ を超えた日数	測定局	市町村	測定局の 種類
(mg/m ³)	(mg/m ³)	(有×・無○)	(日)			
0.111	0.046	○	0	江並	岡山市	一般局
0.334	0.039	○	0	南輝		
0.104	0.046	○	0	西大寺		
0.103	0.040	○	0	東岡山		
0.130	0.045	○	0	出石		
0.386	0.056	○	0	興除		
0.109	0.047	○	0	吉備		
0.116	0.047	○	0	五明		
0.169	0.038	○	0	御津*		
0.126	0.055	○	0	春日		
0.127	0.047	○	0	広江	倉敷市	
0.152	0.053	○	0	松江		
0.100	0.043	○	0	呼松		
0.107	0.039	○	0	塩生		
0.114	0.045	○	0	連島		
0.130	0.038	○	0	倉敷美和		
0.164	0.048	○	0	天城		
0.233	0.050	○	0	茶屋町		
0.104	0.039	○	0	郷内		
0.161	0.042	○	0	西阿知		
0.150	0.051	○	0	玉島	津山市	
0.086	0.041	○	0	児島		
0.168	0.045	○	0	監視センター		
0.109	0.042	○	0	福田		
0.123	0.039	○	0	庄		
0.136	0.051	○	0	船穂		
0.119	0.045	○	0	津山		
0.144	0.043	○	0	日比		玉野市
0.144	0.049	○	0	洪川		
0.133	0.046	○	0	宇野		
0.110	0.043	○	0	日比2丁目		
0.141	0.054	○	0	向日比2丁目		
0.089	0.030	○	0	後閑		
0.147	0.053	○	0	寺間	笠岡市	
0.097	0.044	○	0	茂平	総社市	
0.169	0.045	○	0	総社	新見市	
0.172	0.057	○	0	新見	備前市	
0.098	0.040	○	0	穂浪		
0.241	0.041	○	0	鶴海		
0.116	0.039	○	0	東片上		
0.183	0.065	○	0	三石		
0.380	0.046	○	0	野谷		
0.137	0.044	○	0	日生	浅口市	
0.121	0.052	○	0	金光	早島町	
0.183	0.053	○	0	早島	岡山市	
0.106	0.040	○	0	南方		
0.118	0.045	○	0	青江		
0.192	0.045	○	0	西祖		
0.163	0.046	○	0	大高		倉敷市
0.217	0.046	○	0	西坂(移)		
0.106	0.042	○	0	用吉		玉野市
0.088	0.040	○	0	大磯		笠岡市
0.103	0.040	○	0	伊部		備前市
0.132	0.047	○	0	久世		真庭市
0.133	0.046	○	0	長津	早島町	

エ 光化学オキシダント測定結果

測定局の種類	市町村	測定局	用途地域	昼間測定日数	昼間測定時間	昼間の1時間値の年平均値	昼間の1時間値が0.06ppmを超えた日数と時間数	
				(日)	(時間)	(ppm)	(日)	(時間)
一般局	岡山市	江並	工	365	5449	0.031	52	250
		南輝	住	365	5443	0.032	53	254
		西大寺	住	365	5446	0.033	60	275
		東岡山	住	365	5449	0.032	47	220
		出石	商	365	5436	0.034	54	278
		興除	未	365	5465	0.030	38	184
		吉備	未	365	5442	0.031	32	125
		五明	未	365	5454	0.034	71	329
		御津	未	365	5444	0.032	64	329
	倉敷市	春日	商	365	5452	0.033	55	260
		松江	工	365	5455	0.028	19	81
		塩生	準工	365	5469	0.033	54	253
		連島	住	365	5473	0.035	69	345
		倉敷美和	商	339	4999	0.032	47	226
		天城	住	362	5384	0.032	43	204
		茶屋町	未	365	5441	0.028	42	168
		郷内	住	362	5394	0.031	53	250
		西阿知	住	365	5445	0.031	50	237
		玉島	住	365	5457	0.029	52	250
		児島	商	365	5452	0.033	55	280
		監視センター	商	365	5427	0.026	18	73
		福田	住	365	5438	0.032	43	191
		庄	未	365	5448	0.030	50	248
		船穂	商	360	5373	0.034	60	294
	真備	未	361	5330	0.033	73	350	
	津山市	津山	住	364	5381	0.032	45	219
	玉野市	日比	住	363	5380	0.033	57	242
		宇野	商	360	5320	0.034	57	265
	笠岡市	茂平	住	365	5410	0.032	76	365
	井原市	井原	住	365	5413	0.034	75	387
	総社市	総社	商	365	5414	0.036	84	440
	高梁市	高梁	住	356	5220	0.030	53	243
	新見市	新見	準工	365	5405	0.028	39	185
	備前市	東片上	住	365	5417	0.033	74	339
		三石	商	361	5265	0.030	62	289
		日生	未	365	5400	0.034	67	284
赤磐市	熊山	未	365	5410	0.034	74	365	
美作市	美作	未	365	5410	0.030	49	221	
浅口市	金光	住	365	5410	0.034	80	391	
	寄島	住	365	5416	0.038	94	488	
早島町	早島	未	365	5411	0.033	53	280	
吉備中央町	吉備高原	住	365	5378	0.036	66	339	
自排局	玉野市	用吉	商	365	5432	0.031	49	253
	笠岡市	大磯	準工	365	5407	0.032	63	310
	真庭市	久世	未	365	5411	0.027	33	129

※1 御津局は令和2年3月から測定を開始したため、値が算出できない。

※2 真備局は平成30年7月豪雨災害の影響により長期間測定を停止したため、値が算出できない。

(令和2(2020)年度)

昼間の1時間値が 0.12ppm以上の 日数と時間数		昼間の 1時間値の 最高値	昼間の日 最高1時間値 の年平均値	日最高8時間値 の年間99% タイム値	8時間値 有効測定日数	3年移動平均値	測定局	市町村	測定局の 種類
(日)	(時間)	(ppm)	(ppm)	(ppm)	(日)	(ppm)			
0	0	0.113	0.045	0.077	363	0.079	江並	岡山市	一般局
0	0	0.115	0.047	0.081	362	0.081	南輝		
0	0	0.107	0.047	0.075	362	0.079	西大寺		
0	0	0.108	0.045	0.073	363	0.075	東岡山		
0	0	0.116	0.048	0.081	359	0.084	出石		
0	0	0.103	0.045	0.076	364	0.078	興除		
0	0	0.107	0.044	0.074	361	0.080	吉備		
0	0	0.112	0.049	0.078	363	0.081	五明		
2	4	0.130	0.049	0.082	362	※1	御津		
1	1	0.121	0.047	0.078	363	0.080	春日	倉敷市	
0	0	0.101	0.040	0.065	363	0.074	松江		
0	0	0.097	0.046	0.072	364	0.072	塩生		
0	0	0.104	0.049	0.081	365	0.079	連島		
1	1	0.120	0.045	0.079	328	0.090	倉敷美和		
1	1	0.121	0.047	0.078	357	0.078	天城		
0	0	0.106	0.043	0.074	362	0.077	茶屋町		
0	0	0.113	0.047	0.079	356	0.083	郷内		
1	3	0.130	0.045	0.072	362	0.081	西阿知		
0	0	0.101	0.043	0.072	363	0.080	玉島		
0	0	0.101	0.047	0.076	363	0.077	児島		
0	0	0.079	0.038	0.065	362	0.067	監視センター		
1	2	0.132	0.045	0.072	361	0.080	福田		
0	0	0.117	0.046	0.079	362	0.086	庄		
1	2	0.128	0.048	0.079	355	0.082	船穂		
1	2	0.125	0.049	0.083	349	※2	真備		
0	0	0.092	0.046	0.073	358	0.080	津山	津山市	
0	0	0.119	0.047	0.079	357	0.076	日比	玉野市	
0	0	0.116	0.047	0.080	352	0.077	宇野		
0	0	0.098	0.049	0.077	361	0.085	茂平	笠岡市	
1	1	0.122	0.050	0.080	361	0.089	井原	井原市	
1	1	0.120	0.051	0.078	361	0.096	総社	総社市	
0	0	0.103	0.047	0.075	343	0.083	高梁	高梁市	
0	0	0.090	0.043	0.069	361	0.076	新見	新見市	
0	0	0.097	0.049	0.077	361	0.084	東片上	備前市	
0	0	0.097	0.046	0.079	346	0.082	三石		
0	0	0.099	0.048	0.076	357	0.081	日生		
0	0	0.103	0.050	0.083	361	0.085	熊山	赤磐市	
0	0	0.105	0.046	0.075	360	0.079	美作	美作市	
1	1	0.126	0.050	0.077	361	0.086	金光	浅口市	
1	1	0.123	0.052	0.086	361	0.090	寄島		
0	0	0.118	0.048	0.082	361	0.088	早島	早島町	
1	2	0.130	0.049	0.078	359	0.086	吉備高原	吉備中央町	
0	0	0.119	0.046	0.081	362	0.078	用吉	玉野市	自排局
0	0	0.095	0.047	0.075	358	0.082	大磯	笠岡市	
0	0	0.087	0.043	0.067	361	0.074	久世	真庭市	

オ 窒素酸化物測定結果

(ア) 二酸化窒素

測定局の種類	市町村	測定局	令別表第3の区分	用途地域	二酸化窒素 (NO2)					
					有効測定日数	測定時間	年平均値	1時間値の最高値	1時間値が0.2ppmを超えた時間数とその割合	
									(日)	(時間)
一般局	岡山市	江並	65	工	363	8665	0.010	0.047	0	0.0
		南輝	65	住	361	8632	0.009	0.057	0	0.0
		西大寺	65	住	364	8697	0.007	0.044	0	0.0
		東岡山	65	住	363	8674	0.006	0.039	0	0.0
		出石	65	商	363	8672	0.009	0.053	0	0.0
		興除	65	未	363	8668	0.009	0.050	0	0.0
		吉備	65	未	358	8572	0.007	0.039	0	0.0
		五明	65	未	363	8670	0.006	0.039	0	0.0
	御津*	100	未	363	8671	0.004	0.025	0	0.0	
	倉敷市	春日	67	商	365	8712	0.010	0.044	0	0.0
		松江	66	工	363	8677	0.012	0.051	0	0.0
		塩生	66	準工	365	8708	0.014	0.062	0	0.0
		連島	66	住	365	8706	0.010	0.048	0	0.0
		倉敷美和	67	商	365	8708	0.009	0.057	0	0.0
		豊洲	67	未	336	8135	0.009	0.045	0	0.0
		天城	67	住	359	8598	0.009	0.055	0	0.0
		茶屋町	67	未	362	8682	0.012	0.056	0	0.0
		郷内	67	住	362	8658	0.009	0.054	0	0.0
		西阿知	67	住	364	8699	0.008	0.042	0	0.0
		玉島	67	住	357	8602	0.011	0.046	0	0.0
		児島	67	商	347	8346	0.009	0.067	0	0.0
		監視センター	66	商	363	8701	0.012	0.056	0	0.0
		福田	67	住	365	8710	0.009	0.053	0	0.0
	庄	67	未	343	8236	0.008	0.042	0	0.0	
	船穂	100	商	365	8712	0.007	0.048	0	0.0	
	真備	100	未	365	8707	0.006	0.045	0	0.0	
	津山市	津山	100	住	361	8620	0.004	0.024	0	0.0
	玉野市	日比	67-2	住	365	8660	0.010	0.062	0	0.0
		向日比1丁目	67-2	住	361	8630	0.009	0.074	0	0.0
		渋川	67-2	商	361	8619	0.009	0.069	0	0.0
		宇野	67-2	商	352	8468	0.010	0.058	0	0.0
	笠岡市	寺間	68	未	360	8575	0.007	0.035	0	0.0
		茂平	68	住	362	8618	0.009	0.048	0	0.0
	総社市	総社	100	商	361	8626	0.006	0.046	0	0.0
	高梁市	高梁	100	住	344	8312	0.003	0.030	0	0.0
	新見市	新見	100	準工	360	8595	0.003	0.027	0	0.0
	備前市	穂浪	69	商	364	8724	0.005	0.031	0	0.0
		鶴海	69	未	364	8719	0.004	0.028	0	0.0
		東片上	69	住	360	8611	0.007	0.034	0	0.0
		三石	69	商	362	8628	0.009	0.034	0	0.0
野谷		69	準工	364	8720	0.006	0.032	0	0.0	
日生		100	未	358	8588	0.004	0.032	0	0.0	
赤磐市	熊山	100	未	330	7871	0.005	0.027	0	0.0	
美作市	美作	100	未	362	8623	0.003	0.025	0	0.0	
浅口市	金光	100	住	355	8469	0.008	0.044	0	0.0	
早島町	早島	100	未	363	8618	0.009	0.050	0	0.0	
自排局	岡山市	南方	65	商	364	8696	0.008	0.044	0	0.0
		青江	65	準工	363	8672	0.018	0.057	0	0.0
		西祖	65	未	363	8671	0.010	0.049	0	0.0
	倉敷市	駅前	67	商	364	8705	0.011	0.052	0	0.0
		大高	67	住	344	8243	0.011	0.051	0	0.0
		西坂(移)	67	未	363	8683	0.009	0.046	0	0.0
	玉野市	用吉	67-2	商	364	8645	0.008	0.040	0	0.0
	笠岡市	大磯	68	準工	362	8629	0.011	0.050	0	0.0
	備前市	伊部	69	住	362	8620	0.015	0.054	0	0.0
	真庭市	久世	100	未	359	8535	0.005	0.034	0	0.0
早島町	長津	100	準工	362	8622	0.017	0.061	0	0.0	

* 年度途中から測定を開始し、年間の測定時間が6,000時間に満たないため参考値である。

(令和2(2020)年度)

二酸化窒素 (NO2)								測定局	市町村	測定局の種類
1時間値が0.1ppm以上0.2ppm以下の時間数とその割合		日平均値が0.06ppmを超えた日数とその割合		日平均値が0.04ppm以上0.06ppm以下の日数とその割合		日平均値の年間98%値	98%値評価による日平均値が0.06ppmを超えた日数			
(時間)	(%)	(日)	(%)	(日)	(%)	(ppm)	(日)			
0	0.0	0	0.0	0	0.0	0.022	0	江並	岡山市	一般局
0	0.0	0	0.0	0	0.0	0.024	0	南輝		
0	0.0	0	0.0	0	0.0	0.019	0	西大寺		
0	0.0	0	0.0	0	0.0	0.015	0	東岡山		
0	0.0	0	0.0	0	0.0	0.021	0	出石		
0	0.0	0	0.0	0	0.0	0.021	0	興除		
0	0.0	0	0.0	0	0.0	0.018	0	吉備		
0	0.0	0	0.0	0	0.0	0.015	0	五明		
0	0.0	0	0.0	0	0.0	0.010	0	御津*		
0	0.0	0	0.0	0	0.0	0.024	0	春日		
0	0.0	0	0.0	0	0.0	0.025	0	松江	倉敷市	
0	0.0	0	0.0	0	0.0	0.027	0	塩生		
0	0.0	0	0.0	0	0.0	0.023	0	連島		
0	0.0	0	0.0	0	0.0	0.023	0	倉敷美和	倉敷市	
0	0.0	0	0.0	0	0.0	0.023	0	豊洲		
0	0.0	0	0.0	0	0.0	0.022	0	天城		
0	0.0	0	0.0	0	0.0	0.024	0	茶屋町		
0	0.0	0	0.0	0	0.0	0.021	0	郷内		
0	0.0	0	0.0	0	0.0	0.020	0	西阿知		
0	0.0	0	0.0	0	0.0	0.026	0	玉島		
0	0.0	0	0.0	0	0.0	0.020	0	児島		
0	0.0	0	0.0	0	0.0	0.028	0	監視センター		
0	0.0	0	0.0	0	0.0	0.022	0	福田		
0	0.0	0	0.0	0	0.0	0.016	0	庄		
0	0.0	0	0.0	0	0.0	0.019	0	船穂		
0	0	0	0	0	0	0.017	0	真備		
0	0.0	0	0.0	0	0.0	0.011	0	津山	津山市	一般局
0	0.0	0	0.0	0	0.0	0.020	0	日比	玉野市	
0	0.0	0	0.0	0	0.0	0.021	0	向日比1丁目		
0	0.0	0	0.0	0	0.0	0.019	0	渋川		
0	0.0	0	0.0	0	0.0	0.021	0	宇野	笠岡市	
0	0.0	0	0.0	0	0.0	0.015	0	寺間		
0	0.0	0	0.0	0	0.0	0.020	0	茂平	総社市	
0	0.0	0	0.0	0	0.0	0.015	0	総社	高梁市	
0	0.0	0	0.0	0	0.0	0.008	0	高梁		
0	0.0	0	0.0	0	0.0	0.009	0	新見	新見市	
0	0.0	0	0.0	0	0.0	0.016	0	穂浪		
1	0.0	0	0.0	0	0.0	0.011	0	鶴海	備前市	
0	0.0	0	0.0	0	0.0	0.015	0	東片上		
0	0.0	0	0.0	0	0.0	0.020	0	三石		
0	0.0	0	0.0	0	0.0	0.016	0	野谷		
0	0.0	0	0.0	0	0.0	0.012	0	日生		
0	0.0	0	0.0	0	0.0	0.010	0	熊山	赤磐市	
0	0.0	0	0.0	0	0.0	0.007	0	美作	美作市	
0	0.0	0	0.0	0	0.0	0.020	0	金光	浅口市	
0	0.0	0	0.0	0	0.0	0.021	0	早島	早島町	自排局
0	0.0	0	0.0	0	0.0	0.019	0	南方	岡山市	
0	0.0	0	0.0	0	0.0	0.032	0	青江		
0	0.0	0	0.0	0	0.0	0.020	0	西祖		
0	0.0	0	0.0	0	0.0	0.025	0	駅前	倉敷市	
0	0.0	0	0.0	0	0.0	0.024	0	大高		
0	0.0	0	0.0	0	0.0	0.022	0	西坂(移)	玉野市	
0	0.0	0	0.0	0	0.0	0.017	0	用吉		
0	0.0	0	0.0	0	0.0	0.023	0	大磯	笠岡市	
0	0.0	0	0.0	0	0.0	0.028	0	伊部	備前市	
0	0.0	0	0.0	0	0.0	0.011	0	久世	真庭市	
0	0.0	0	0.0	0	0.0	0.032	0	長津	早島町	

(イ) 一酸化窒素・窒素酸化物

測定局の種類	市町村	測定局	令別表第3の区分	用途地域	一酸化窒素 (NO)				
					有効測定日数	測定時間	年平均値	1時間値の最高値	日平均値の年間98%値
					(日)	(時間)	(ppm)	(ppm)	(ppm)
一般局	岡山市	江並	65	工	363	8665	0.002	0.128	0.011
		南輝	65	住	361	8632	0.002	0.068	0.011
		西大寺	65	住	364	8697	0.001	0.074	0.005
		東岡山	65	住	363	8674	0.001	0.045	0.004
		出石	65	商	363	8672	0.001	0.044	0.005
		興除	65	未	363	8668	0.003	0.105	0.016
		吉備	65	未	358	8572	0.002	0.048	0.008
		五明	65	未	363	8670	0.001	0.026	0.004
	御津*	100	未	363	8671	0.001	0.028	0.004	
	倉敷市	春日	67	商	365	8712	0.002	0.035	0.008
		松江	66	工	363	8677	0.003	0.149	0.011
		塩生	66	準工	365	8708	0.004	0.081	0.012
		連島	66	住	365	8706	0.002	0.066	0.005
		倉敷美和	67	商	365	8708	0.002	0.048	0.009
		豊洲	67	未	336	8135	0.005	0.105	0.024
		天城	67	住	359	8598	0.002	0.030	0.006
		茶屋町	67	未	362	8682	0.002	0.069	0.010
		郷内	67	住	362	8658	0.002	0.036	0.007
		西阿知	67	住	364	8699	0.001	0.067	0.007
		玉島	67	住	357	8602	0.002	0.042	0.009
		児島	67	商	347	8346	0.002	0.107	0.007
		監視センター	66	商	363	8701	0.002	0.049	0.008
		福田	67	住	365	8710	0.002	0.035	0.006
	庄	67	未	343	8236	0.002	0.038	0.007	
	船穂	100	商	365	8712	0.001	0.032	0.005	
	真備	100	未	365	8707	0.002	0.037	0.006	
	津山市	津山	100	住	361	8620	0.001	0.031	0.005
	玉野市	日比	67-2	住	365	8660	0.004	0.151	0.013
		向日比1丁目	67-2	住	361	8630	0.003	0.226	0.016
		渋川	67-2	商	361	8619	0.002	0.080	0.008
		宇野	67-2	商	352	8468	0.002	0.059	0.007
	笠岡市	寺間	68	未	360	8575	0.001	0.089	0.005
茂平		68	住	362	8618	0.002	0.070	0.009	
総社市	総社	100	商	361	8626	0.001	0.036	0.004	
高梁市	高梁	100	住	344	8312	0.001	0.032	0.002	
新見市	新見	100	準工	360	8595	0.001	0.024	0.003	
備前市	穂浪	69	商	364	8724	0.002	0.043	0.008	
	鶴海	69	未	364	8719	0.002	0.042	0.005	
	東片上	69	住	360	8611	0.001	0.032	0.005	
	三石	69	商	362	8628	0.004	0.163	0.018	
	野谷	69	準工	364	8720	0.004	0.097	0.016	
	日生	100	未	358	8588	0.001	0.028	0.002	
赤磐市	熊山	100	未	330	7871	0.001	0.012	0.002	
美作市	美作	100	未	362	8623	0.001	0.022	0.004	
浅口市	金光	100	住	355	8469	0.002	0.063	0.011	
早島町	早島	100	未	363	8618	0.003	0.069	0.014	
自排局	岡山市	南方	65	商	364	8696	0.002	0.032	0.006
		青江	65	準工	363	8672	0.014	0.154	0.036
		西祖	65	未	363	8671	0.006	0.057	0.018
	倉敷市	駅前	67	商	364	8705	0.005	0.072	0.015
		大高	67	住	344	8243	0.003	0.055	0.012
		西坂(移)	67	未	363	8683	0.003	0.055	0.011
	玉野市	用吉	67-2	商	364	8645	0.004	0.047	0.011
	笠岡市	大磯	68	準工	362	8629	0.006	0.089	0.020
	備前市	伊部	69	住	362	8620	0.012	0.140	0.035
	真庭市	久世	100	未	359	8535	0.002	0.055	0.009
	早島町	長津	100	準工	362	8622	0.011	0.160	0.040

* 年度途中から測定を開始し、年間の測定時間が6,000時間に満たないため参考値である。

(令和2(2020)年度)

有効測定 日数	測定時間	窒素酸化物 (NO + NO ₂)				測定局	市町村	測定局の 種類
		年平均値	1時間値の最 高値	日平均値の年 間98%値	年平均値NO ₂ / (NO+NO ₂)			
(日)	(時間)	(ppm)	(ppm)	(ppm)	(%)			
363	8665	0.012	0.175	0.032	79.6	江並	岡山市	一般局
361	8632	0.012	0.101	0.033	81.6	南輝		
364	8697	0.009	0.098	0.022	86.3	西大寺		
363	8674	0.007	0.075	0.018	82.6	東岡山		
363	8672	0.010	0.070	0.027	87.2	出石		
363	8668	0.012	0.133	0.037	77.5	興除		
358	8572	0.009	0.069	0.026	75.7	吉備		
363	8670	0.007	0.054	0.018	87.2	五明		
363	8671	0.005	0.050	0.013	79.8	御津*		
365	8712	0.011	0.064	0.030	84.5	春日		
363	8677	0.015	0.191	0.033	79.0	松江	倉敷市	
365	8708	0.018	0.137	0.037	78.9	塩生		
365	8706	0.012	0.069	0.028	86.8	連島		
365	8708	0.011	0.074	0.032	84.5	倉敷美和		
336	8135	0.015	0.127	0.044	63.5	豊洲		
359	8598	0.011	0.066	0.025	84.4	天城		
362	8682	0.014	0.085	0.031	82.3	茶屋町		
362	8658	0.011	0.085	0.026	80.0	郷内		
364	8699	0.009	0.088	0.026	84.2	西阿知		
357	8602	0.013	0.071	0.033	84.3	玉島		
347	8346	0.012	0.164	0.026	79.6	児島		
363	8701	0.014	0.097	0.033	86.9	監視センター		
365	8710	0.011	0.082	0.029	81.3	福田		
343	8236	0.009	0.068	0.021	81.8	庄		
365	8712	0.009	0.064	0.023	86.4	船穂		
365	8707	0.008	0.056	0.022	80.8	真備		
361	8620	0.005	0.043	0.016	82.4	津山	津山市	
365	8660	0.013	0.204	0.033	72.0	日比	玉野市	
361	8630	0.012	0.300	0.033	74.9	向日比1丁目		
361	8619	0.012	0.126	0.026	79.6	渋川		
352	8468	0.011	0.097	0.027	84.8	宇野		
360	8575	0.008	0.124	0.019	84.6	寺間	笠岡市	
362	8618	0.011	0.094	0.029	84.6	茂平		
361	8626	0.007	0.052	0.018	85.2	総社	総社市	
344	8312	0.004	0.054	0.010	84.1	高梁	高梁市	
360	8595	0.004	0.031	0.011	78.4	新見	新見市	
364	8724	0.008	0.065	0.024	69.5	穂浪	備前市	
364	8719	0.006	0.056	0.016	71.8	鶴海		
360	8611	0.008	0.061	0.017	86.5	東片上		
362	8628	0.013	0.181	0.034	67.8	三石		
364	8720	0.010	0.122	0.030	60.9	野谷		
358	8588	0.005	0.052	0.015	86.0	日生		
330	7871	0.005	0.033	0.012	88.5	熊山	赤磐市	
362	8623	0.004	0.034	0.010	74.9	美作	美作市	
355	8469	0.010	0.085	0.029	82.4	金光	浅口市	
363	8618	0.012	0.087	0.036	77.9	早島	早島町	
364	8696	0.010	0.065	0.024	80.1	南方	岡山市	
363	8672	0.032	0.193	0.064	56.6	青江		
363	8671	0.016	0.096	0.036	62.5	西祖		
364	8705	0.016	0.106	0.040	68.5	駅前		
344	8243	0.014	0.084	0.035	77.5	大高	倉敷市	
363	8683	0.012	0.078	0.034	77.8	西坂(移)		
364	8645	0.012	0.086	0.026	67.9	用吉	玉野市	
362	8629	0.017	0.124	0.040	63.8	大磯	笠岡市	
362	8620	0.027	0.167	0.060	55.7	伊部	備前市	
359	8535	0.007	0.069	0.019	67.8	久世	真庭市	
362	8622	0.029	0.197	0.068	60.2	長津	早島町	

カ 微小粒子状物質測定結果

測定局の種類	市町村	測定局	用途地域	有効測定日数	年平均値 (長期基準) ※1,2		日平均値 の年間 98%値 (短期基準) ※1,2		日平均値が 35 $\mu\text{g}/\text{m}^3$ を超えた 日数とその割合	
					(日)	($\mu\text{g}/\text{m}^3$)	($\mu\text{g}/\text{m}^3$)	(日)	(%)	
一般局	岡山市	興除	未	361	12.8	○	37.2	×	9	2.5
		江並	工	361	13.7	○	36.9	×	8	2.2
		南輝	住	361	12.0	○	35.4	×	8	2.2
		西大寺	住	361	10.1	○	30.1	○	2	0.6
		東岡山	住	361	11.3	○	29.9	○	4	1.1
		吉備	未	361	10.6	○	31	○	3	0.8
	倉敷市	松江	工	363	14.0	○	35.8	×	8	2.2
		塩生	準工	363	12.9	○	34.9	○	7	1.9
		倉敷美和	商	363	12.3	○	32.7	○	5	1.4
		茶屋町	未	327	14.1	○	38.6	×	11	3.4
		玉島	住	365	10.3	○	30.8	○	3	0.8
		児島	商	363	13.1	○	36.1	×	9	2.5
		監視センター	商	359	12.6	○	33.0	○	5	1.4
		庄	未	362	11.2	○	31.5	○	4	1.1
	真備	未	334	11.1	○	26.9	○	2	0.6	
	津山市	津山	住	363	10.1	○	27.5	○	2	0.6
	玉野市	宇野	商	363	12.2	○	30.9	○	4	1.1
	笠岡市	茂平	住	361	15.0	○	34.1	○	7	1.9
	総社市	総社	商	363	12.1	○	32.3	○	6	1.7
	高梁市	高梁	住	347	10.7	○	26.6	○	2	0.6
新見市	新見	準工	363	7.1	○	21.8	○	0	0.0	
備前市	三石	商	363	10.7	○	27.4	○	1	0.3	
早島町	早島	未	362	14.1	○	36.0	×	9	2.5	
吉備中央町	吉備高原	住	363	10.8	○	28.1	○	3	0.8	
自排局	岡山市	南方	商	360	13.7	○	34.5	○	7	1.9
	倉敷市	大高	住	361	12.3	○	32.2	○	4	1.1
	早島町	長津	準工	363	15.5	×	38.2	×	10	2.8

※1 「○」は各基準を達成した測定局を、「×」は各基準を達成しなかった測定局を示す。
 ※2 長期基準と短期基準の両基準を達成した場合に環境基準を達成したと評価する。
 ※3 月平均値：1月間の1時間値の平均値

(令和2(2020)年度)

月平均値 ($\mu\text{g}/\text{m}^3$) ※3												測定局	市町村	測定局 の種類
4月	5月	6月	7月	8月	9月	10月	11月	12月	1月	2月	3月			
12.0	14.0	14.4	8.6	18.9	7.9	11.3	18.0	13.1	11.1	11.9	12.6	興除	岡山市	一般局
13.8	16.2	15.9	11.1	21.3	9.2	10.6	12.2	13.5	12.6	13.9	14.1	江並		
11.7	13.8	13.8	8.7	18.7	7.7	9.7	12.2	11.9	10.9	12.2	12.7	南輝		
10.2	11.5	11.7	7.5	16.6	6.8	7.9	9.2	9.9	8.8	10.1	10.9	西大寺		
12.8	14.6	15.6	10.2	18.3	8.1	9.1	9.8	9.9	8.8	10.0	9.5	東岡山		
10.9	11.9	12.4	7.4	17.0	7.2	8.6	10.8	10.4	9.7	10.5	11.4	吉備		
17.1	18.0	15.2	10.4	18.0	8.5	10.5	13.0	13.1	13.6	15.2	15.9	松江	倉敷市	
12.1	14.9	13.2	10.5	19.6	8.8	9.8	12.5	12.6	14.3	12.6	13.4	塩生		
12.6	14.8	12.4	7.8	15.7	7.9	10.6	14.3	13.4	12.2	12.8	13.2	倉敷美和		
13.3	15.8	15.1	9.8	22.4	9.2	11.7	16.0	14.8	14.5	13.0	14.3	茶屋町		
10.0	11.5	11.5	7.8	17.0	6.8	8.2	10.6	9.6	9.3	9.6	11.2	玉島		
12.6	15.2	14.4	9.9	20.7	8.9	9.9	11.9	12.4	13.4	12.9	15.3	児島		
12.8	14.3	14.2	9.8	20.3	7.9	9.6	12.5	11.3	11.7	13.0	14.0	監視センター		
10.9	12.2	12.6	7.8	18.7	7.1	8.6	10.8	10.1	9.9	12.5	13.1	庄		
10.8	12.3	10.9	7.3	15.6	7.3	10.1	12.3	10.0	9.9	12.0	13.5	真備		
10.2	10.6	10.7	6.7	16.0	6.9	9.2	10.5	9.0	9.2	11.4	11.3	津山	津山市	
13.1	13.8	12.4	8.4	18.1	7.9	9.0	11.1	12.0	13.3	12.9	14.3	宇野	玉野市	
14.5	16.0	15.0	10.6	21.1	10.6	12.2	14.7	14.8	16.0	16.0	17.8	茂平	笠岡市	
12.7	13.3	12.3	8.2	18.8	7.6	9.9	11.8	10.7	12.4	13.3	14.5	総社	総社市	
11.3	12.0	11.7	7.0	16.1	7.2	8.9	9.4	9.5	11.8	10.9	13.1	高梁	高梁市	
7.2	8.0	8.0	4.7	12.0	5.4	5.8	6.1	4.6	6.2	8.1	8.9	新見	新見市	
11.1	11.5	11.5	7.8	15.8	7.9	9.3	9.8	10.3	9.7	10.7	12.4	三石	備前市	
14.0	16.1	15.4	9.5	18.4	8.9	12.2	16.8	14.7	14.1	14.0	15.4	早島	早島町	
11.6	11.7	11.2	7.0	16.2	7.0	9.5	10.7	9.5	10.8	11.8	12.9	吉備高原	吉備中央町	
14.3	14.5	15.4	9.8	20.7	9.0	11.2	12.6	13.7	13.4	14.6	15.6	南方	岡山市	
12.8	15.1	12.8	8.0	15.1	6.9	10.6	13.8	12.9	12.3	12.8	15.2	大高	倉敷市	自排局
16.3	17.6	17.1	11.7	23.1	10.5	13.2	16.3	14.4	14.3	15.5	16.3	長津	早島町	

キ メタン及び全炭化水素測定結果

測定局の種類	市町村	測定局	用途地域	メタン					
				測定時間	年平均値	6～9時における年平均値	6～9時測定日数	6～9時3時間平均値	
								最高値	最低値
(時間)	(ppmC)	(ppmC)	(日)	(ppmC)	(ppmC)				
一般局	岡山市	五明	未	8624	1.99	2.01	363	2.38	1.84
		御津	未	8646	1.95	1.96	363	2.13	1.82
	倉敷市	倉敷美和	商	8642	1.97	1.99	361	2.34	1.85
		監視センター	商	7927	1.97	1.98	328	2.13	1.83
自排局	岡山市	南方	商	8644	1.94	1.95	364	2.08	1.81
		青江	準工	8611	1.96	1.98	364	2.21	1.74
		西祖	未	8650	2.00	2.03	364	2.34	1.83
	倉敷市	駅前	商	8697	1.97	1.98	364	2.25	1.83
	玉野市	用吉	商	8592	1.98	2.00	364	2.25	1.83
	笠岡市	大磯	準工	8594	1.96	1.97	363	2.10	1.83
	備前市	伊部	住	8178	1.95	1.96	344	2.09	1.81
	真庭市	久世	未	8313	1.92	1.93	350	2.00	1.75
	早島町	長津	準工	8490	1.98	1.99	336	2.34	1.86

ク 非メタン炭化水素測定結果

測定局の種類	市町村	測定局	用途地域	測定時間	年平均値	6～9時における年平均値	6～9時測定日数	6～9時3時間平均値	
								最高値	最低値
				(時間)	(ppmC)	(ppmC)	(日)	(ppmC)	(ppmC)
一般局	岡山市	五明	未	8624	0.06	0.07	363	0.30	0.01
		御津	未	8646	0.12	0.18	363	1.24	0.01
	倉敷市	倉敷美和	商	8642	0.10	0.11	361	0.55	0.02
		監視センター	商	7927	0.09	0.10	328	0.65	0.00
自排局	岡山市	南方	商	8644	0.07	0.08	364	0.28	0.00
		青江	準工	8611	0.16	0.19	364	0.81	0.03
		西祖	未	8650	0.06	0.06	364	0.18	0.02
	倉敷市	駅前	商	8696	0.11	0.12	364	0.31	0.00
	玉野市	用吉	商	8591	0.09	0.12	364	0.30	0.02
	笠岡市	大磯	準工	8594	0.10	0.13	363	0.48	0.01
	備前市	伊部	住	8178	0.07	0.10	344	0.49	0.00
	真庭市	久世	未	8313	0.06	0.06	350	0.37	0.00
	早島町	長津	準工	8490	0.19	0.21	336	0.69	0.04

(令和2(2020)年度)

全炭化水素						測定局	市町村	測定局の種類
測定時間	年平均値	6～9時における年平均値	6～9時測定日数	6～9時3時間平均値				
				最高値	最低値			
(時間)	(ppmC)	(ppmC)	(日)	(ppmC)	(ppmC)			
8624	2.05	2.08	363	2.48	1.88	五明	岡山市	一般局
8646	2.08	2.14	363	3.20	1.90	御津		
8642	2.07	2.10	361	2.53	1.91	倉敷美和	倉敷市	
7927	2.07	2.08	328	2.51	1.86	監視センター		
8644	2.01	2.03	364	2.26	1.86	南方	岡山市	自排局
8611	2.12	2.17	364	2.81	1.89	青江		
8650	2.06	2.09	364	2.44	1.87	西祖	倉敷市	
8696	2.08	2.10	364	2.38	1.87	駅前	玉野市	
8591	2.07	2.12	364	2.43	1.88	用吉	笠岡市	
8594	2.06	2.10	363	2.51	1.87	大磯	備前市	
8178	2.01	2.06	344	2.51	1.82	伊部	真庭市	
8313	1.98	1.99	350	2.27	1.75	久世	早島町	
8490	2.17	2.20	336	2.65	1.97	長津		

(令和2(2020)年度)

6～9時 3時間平均値が0.20ppmCを超えた日数とその割合		6～9時 3時間平均値が0.31ppmCを超えた日数とその割合		測定局	市町村	測定局の種類
(日)	(%)	(日)	(%)			
1	0.3	0	0.0	五明	岡山市	一般局
87	24.0	39	10.7	御津		
27	7.5	7	1.9	倉敷美和	倉敷市	
15	4.6	2	0.6	監視センター		
4	1.1	0	0.0	南方	岡山市	自排局
121	33.2	43	11.8	青江		
0	0.0	0	0.0	西祖	倉敷市	
34	9.3	0	0.0	駅前	玉野市	
18	4.9	0	0.0	用吉	笠岡市	
48	13.2	11	3.0	大磯	備前市	
21	6.1	6	1.7	伊部	真庭市	
8	2.3	2	0.6	久世	早島町	
144	42.9	60	17.9	長津		

(8)大気汚染防止法及び岡山県環境への負荷の低減に関する条例に基づく
設置届出等件数

(令和2(2020)年度)

施設の種類の		設置届出	使用届出	変更届出	その他届出	計
大気汚染防止法	ばい煙発生施設	32	0	17	56	105
	VOC排出施設	0	0	0	0	0
	一般粉じん発生施設	6	0	0	8	14
	特定粉じん発生施設	0	0	0	0	0
	水銀排出施設	0	0	0	3	3
	小計	38	0	17	67	122
県条例	ばい煙発生施設	0	0	3	7	10
	粉じん発生施設	1	0	0	1	2
	有害ガス発生施設	102	0	25	113	240
	小計	103	0	28	121	252
合計		141	0	45	188	374

(注)岡山市、倉敷市及び新見市の処理件数を除く。

(9)大気汚染防止法に基づく施設設置状況

ばい煙発生施設

(令和3(2021)年3月31日現在)

施設種類	施設数	(岡山市)	(倉敷市)	(新見市)
1 ボイラー	895	524	442	33
2 ガス発生炉・加熱炉	0	0	2	0
3 金属等の焼結炉	1	9	10	0
4 金属の溶鉱炉	0	0	11	0
5 金属、鑄造の溶解炉	31	28	42	3
6 金属の加熱炉	63	21	107	0
7 石油製品等の加熱炉	17	0	179	0
8 石油精製の触媒再生塔	0	0	1	0
9 硫黄回収装置の燃焼炉	0	0	5	0
10 窯業の焼成炉	33	5	5	12
11 無機、食品の直火炉	24	2	11	0
12 乾燥炉	67	45	63	7
13 製鉄、製鋼等の電気炉	2	0	7	0
14 廃棄物焼却炉	42	32	32	2
15 銅等の精錬の溶鉱炉等	8	0	0	0
16 Cd 顔料等の乾燥施設	0	0	0	0
17 塩素急速冷却施設	0	0	0	0
18 塩化第2鉄の溶解層	0	0	1	0
19 活性炭の反応炉	0	0	0	0
20 塩素等の反応施設	1	0	39	0
21 アルミニウム電解炉	0	0	0	0
22 燐等の反応施設	1	0	0	0
23 弗酸の凝縮施設等	0	0	0	0
24 トリポリリン酸Na反応施設等	0	0	0	0
25 鉛の第2次精錬等の溶解炉	1	0	0	0
26 鉛蓄電池の溶解炉	0	0	0	0
27 鉛顔料の溶解炉等	0	0	0	0
28 硝酸の吸収施設等	0	0	0	0
29 コークス炉	0	0	12	0
30 ガスタービン	14	2	20	0
31 ディーゼル機関	253	45	168	12
32 ガス機関	5	0	2	0
33 ガソリン機関	0	0	0	0
合計	1458	713	1159	69

一般粉じん発生施設

(令和3(2021)年3月31日現在)

施設種類	施設数	(岡山市)	(倉敷市)	(新見市)
1 コークス炉	0	0	12	0
2 堆積場	127	47	48	5
3 ベルト・バケットコンベア	333	76	1212	28
4 破砕機・摩砕機	167	73	62	18
5 ふるい	81	35	131	13
合計	708	231	1465	64

揮発性有機化合物排出施設

(令和3(2021)年3月31日現在)

施設種類	施設数	(岡山市)	(倉敷市)	(新見市)
1 揮発性有機化合物を溶剤として使用する化学製品の製造の用に供する乾燥施設	0	3	10	0
2 塗装施設	3	0	12	0
3 塗装の用に供する乾燥施設	0	7	8	0
4 印刷回路用銅張積層板、粘着テープ若しくは粘着シート、はく離紙又は包装材料の製造に係る接着の用に供する乾燥施設	8	1	3	0
5 接着の用に供する乾燥施設	0	9	0	0
6 印刷の用に供する乾燥施設（オフセット輪転印刷に係るものに限る。）	0	0	0	0
7 印刷の用に供する乾燥施設（グラビア印刷に係るものに限る。）	8	18	0	0
8 工業の用に供する揮発性有機化合物による洗浄施設	1	0	2	0
9 ガソリン、原油、ナフサその他の温度37.8度において蒸気圧が20キロパスカルを超える揮発性有機化合物の貯蔵タンク	0	1	25	0
合計	20	39	60	0

水銀排出施設

(令和3(2021)年3月31日現在)

施設種類	施設数	(岡山市)	(倉敷市)	(新見市)
1 石炭専焼ボイラー等	1	0	3	0
2 小型石炭混焼ボイラー	0	0	1	0
3 一次精錬の用に供する施設（銅又は工業金）	6	0	0	0
4 一次精錬の用に供する施設（鉛又は亜鉛）	0	0	0	0
5 二次精錬の用に供する施設（銅、鉛又は亜鉛）	1	0	0	0
6 二次精錬の用に供する施設（工業金）	0	0	0	0
7 セメントの製造の用に供する焼成炉	0	0	0	0
8 廃棄物焼却炉	33	31	25	2
9 水銀含有汚泥等の焼却炉等	0	0	0	0
合計	41	31	29	2

（10）岡山県環境への負荷の低減に関する条例に基づく施設設置状況

ばい煙発生施設

（令和3（2021）年3月31日現在）

施設種類	施設数	岡山市	倉敷市	新見市
1 ベンガラのばい焼炉	1	0	0	0
2 ガラス等の熔融炉	0	0	0	0
3 Cd 顔料等の乾燥施設	0	0	0	0
4 塩素等の反応施設等	7	0	14	0
5 燐等の反応施設等	0	0	0	0
6 弗酸の凝縮施設等	0	0	0	0
7 鉛の第2次精錬等の溶解炉	10	0	0	0
8 鉛顔料の溶解炉等	0	0	0	0
9 繊維製品の漂白施設	0	0	2	0
10 パルプ等の漂白施設	0	0	0	0
11 クレー粉の漂白施設	0	0	0	0
12 メタキシレン抽出施設	0	0	1	0
13 ピクリン酸の反応施設	0	0	0	0
14 金属の表面処理施設	6	1	7	0
合計	24	1	24	0

粉じん発生施設

（令和3（2021）年3月31日現在）

施設種類	施設数	岡山市	倉敷市	新見市
1 セメントサイロ	79	19	39	3
2 バッチャープラント	56	31	10	4
合計	135	50	49	7

有害ガス発生施設

（令和3（2021）年3月31日現在）

施設種類	施設数	岡山市	倉敷市	新見市
1 繊維製品の樹脂加工施設	15	3	5	0
2 木材等の蒸解施設	8	11	3	0
3 化学工業品等の反応施設	887	211	602	5
4 出版等のグラビア印刷施設	63	69	12	0
5 ゴム製品製造施設	837	216	28	52
6 鉄鋼等の鋳物製造施設	88	30	4	0
7 金属製品等の表面処理施設	513	109	112	1
合計	2411	649	766	58

5 水環境関係(安全な生活環境の確保)

(1)水質の環境基準

ア 健康項目の環境基準超過状況(令和2(2020)年度)

項目名	項目別 測定地点数	環境基準 超過地点数	環境基準
カドミウム	84(河川46, 湖沼2, 海域36)	0	0.003mg/L以下
全シアン	〃	0	検出されないこと
鉛	〃	0	0.01mg/L以下
六価クロム	〃	0	0.05mg/L以下
ヒ素	〃	0	0.01mg/L以下
総水銀	〃	0	0.0005mg/L以下
アルキル水銀	37(河川12, 湖沼2, 海域23)	0	検出されないこと
ポリ塩化ビフェニル	84(河川46, 湖沼2, 海域36)	0	検出されないこと
トリクロロエチレン	〃	0	0.01mg/L以下
テトラクロロエチレン	〃	0	0.01mg/L以下
ジクロロメタン	〃	0	0.02mg/L以下
四塩化炭素	〃	0	0.002mg/L以下
1, 2-ジクロロエタン	〃	0	0.004mg/L以下
1, 1-ジクロロエチレン	〃	0	0.1mg/L以下
シス-1, 2-ジクロロエチレン	〃	0	0.04mg/L以下
1, 1, 1-トリクロロエタン	〃	0	1mg/L以下
1, 1, 2-トリクロロエタン	〃	0	0.006mg/L以下
1, 3-ジクロロプロペン	〃	0	0.002mg/L以下
チウラム	〃	0	0.006mg/L以下
シマジン	〃	0	0.003mg/L以下
チオベンカルブ	〃	0	0.02mg/L以下
ベンゼン	〃	0	0.01mg/L以下
セレン	〃	0	0.01mg/L以下
硝酸性窒素及び亜硝酸性窒素	101(河川54, 湖沼4, 海域43)	0	10mg/L以下
ふっ素	47(河川45, 湖沼2)	0	0.8mg/L以下
ほう素	〃	0	1mg/L以下
1, 4-ジオキサン	84(河川46, 湖沼2, 海域36)	0	0.05mg/L以下

(参考)要監視項目の指針値超過状況(令和2(2020)年度)

項目名		項目別 測定地点数	指針値 超過地点数	指針値
人の健康の保護に関する項目	クロロホルム	35(河川15, 海域20)	0	0.06mg/L以下
	トランス-1,2-ジクロロエチレン	〃	0	0.04mg/L 〃
	1,2-ジクロロプロパン	〃	0	0.06mg/L 〃
	p-ジクロロベンゼン	〃	0	0.2mg/L 〃
	イソキサチオン	〃	0	0.008mg/L 〃
	ダイアジノン	〃	0	0.005mg/L 〃
	フェニトロチオン(MEP)	〃	0	0.003mg/L 〃
	イソプロチオラン	〃	0	0.04mg/L 〃
	オキシシン銅(有機銅)	〃	0	0.04mg/L 〃
	クロロタロニル(TPN)	〃	0	0.05mg/L 〃
	プロピザミド	〃	0	0.008mg/L 〃
	EPN	47(河川19, 湖沼2, 海域26)	0	0.006mg/L 〃
	ジクロロボス(DDVP)	35(河川15, 海域20)	0	0.008mg/L 〃
	フェノブカルブ(BPMC)	〃	0	0.03mg/L 〃
	イプロベンホス(IBP)	〃	0	0.008mg/L 〃
	クロルニトロフェン(CNP)	〃	-	指針値なし
	トルエン	〃	0	0.6mg/L以下
	キシレン	〃	0	0.4mg/L 〃
	フタル酸ジエチルヘキシル	26(河川13, 海域13)	0	0.06mg/L 〃
	ニッケル	〃	-	指針値なし
	モリブデン	〃	0	0.07mg/L以下
	アンチモン	〃	0	0.02mg/L 〃
	塩化ビニルモノマー	〃	0	0.002mg/L 〃
	エピクロロヒドリン	〃	0	0.0004mg/L 〃
	全マンガン	〃	1	0.2mg/L 〃
	ウラン	〃	9	0.002mg/L 〃
ペルフルオロオクタンスルホン酸(PFOS)及びペルフルオロオクタン酸(PFOA)	未測定	-	50ng/L以下(暫定)	
水生生物の保全に関する項目	クロロホルム(再掲)	35(河川15, 海域20)	0	0.006~3mg/L 〃
	フェノール	26(河川13, 海域13)	0	0.01~2mg/L 〃
	ホルムアルデヒド	〃	0	0.03~1mg/L 〃
	4-t-オクチルフェノール	〃	0	0.0004~0.004mg/L 〃
	アニリン	〃	0	0.02~0.1 mg/L 〃
	2,4-ジクロロフェノール	〃	0	0.003~0.03mg/L 〃

注) 要監視項目及び指針値は、「水質汚濁に係る環境基準についての一部を改正する件の施行等について」(H5.3.8環境庁水質保全局長通知)において、人の健康の保護に関連する物質ではあるが、公共用水域等における検出状況等から見て、現時点では環境基準項目とせず、引き続き知見の集積に努めるべきと判断されるものとして示されたものであり、指針値は長期摂取に伴う健康影響を考慮して算定された値で、一時的にある程度この値を超えるようなことがあっても直ちに健康上の問題に結びつくものではないとされている。

イ 生活環境の保全に関する環境基準

a 河川

(a) 河川(湖沼を除く)

項目 類型	利用目的の 適 応 性	基準値				
		水素イオン 濃 度 (p H)	生物化学的 酸素要求量 (B O D)	浮遊物質 量 (S S)	溶存酸素量 (D O)	大腸菌群数
AA	水道1級、自然環境保全及びA以下の欄に掲げるもの	6.5以上 8.5以下	1mg/L以下	25mg/L以下	7.5mg/L以上	50MPN/ 100mL以下
A	水道2級、水産1級、水浴及びB以下の欄に掲げるもの	6.5以上 8.5以下	2mg/L以下	25mg/L以下	7.5mg/L以上	1,000MPN/ 100mL以下
B	水道3級、水産2級及びC以下の欄に掲げるもの	6.5以上 8.5以下	3mg/L以下	25mg/L以下	5mg/L以上	5,000MPN/ 100mL以下
C	水産3級、工業用水1級及びD以下の欄に掲げるもの	6.5以上 8.5以下	5mg/L以下	50mg/L以下	5mg/L以上	-
D	工業用水2級、農業用水及びEの欄に掲げるもの	6.0以上 8.5以下	8mg/L以下	100mg/L以下	2mg/L以上	-
E	工業用水3級、環境保全	6.0以上 8.5以下	10mg/L以下	ごみ等の浮遊が認められないこと	2mg/L以上	-

項目 類型	水生生物の生息状況の適応性	基準値		
		全亜鉛	ノニルフェ ノール	直鎖アルキルベンゼ ンスルホン酸及び その塩
生物A	イワナ、サケマス等比較的低温域を好む水生生物及びこれらの餌生物が生息する水域	0.03mg/L以下	0.001mg/L以下	0.03mg/L以下
生物特A	生物Aの水域のうち、生物Aの欄に掲げる水生生物の産卵場(繁殖場)又は幼稚仔の生育場として特に保全が必要な水域	0.03mg/L以下	0.0006mg/L以下	0.02mg/L以下
生物B	コイ、フナ等比較的高温域を好む水生生物及びこれらの餌生物が生息する水域	0.03mg/L以下	0.002mg/L以下	0.05mg/L以下
生物特B	生物A又は生物Bの水域のうち、生物Bの欄に掲げる水生生物の産卵場(繁殖場)又は幼稚仔の生育場として特に保全が必要な水域	0.03mg/L以下	0.002mg/L以下	0.04mg/L以下

(b) 湖沼

項目 類型	利用目的の 適 応 性	基準値				
		水素イオン 濃 度 (p H)	化学的 酸素要求量 (C O D)	浮遊物質 量 (S S)	溶存酸素量 (D O)	大腸菌群数
AA	水道1級、水産1級、自然環境保全及びA以下の欄に掲げるもの	6.5以上 8.5以下	1mg/L以下	1mg/L以下	7.5mg/L以上	50MPN/ 100mL以下
A	水道2・3級、水産2級、水浴及びB以下の欄に掲げるもの	6.5以上 8.5以下	3mg/L以下	5mg/L以下	7.5mg/L以上	1,000MPN/ 100mL以下
B	水産3級、工業用水1級、農業用水及びCの欄に掲げるもの	6.5以上 8.5以下	5mg/L以下	15mg/L以下	5mg/L以上	-
C	工業用水2級、環境保全	6.0以上 8.5以下	8mg/L以下	ごみ等の浮遊が認められないこと	2mg/L以上	-

項目 類型	利用目的の適応性	基準値	
		全窒素	全りん
I	自然環境保全及びII以下の欄に掲げるもの	0.1mg/L以下	0.005mg/L以下
II	水道1・2・3級(特殊なものを除く。)、水産1種、水浴及びIII以下の欄に掲げるもの	0.2mg/L以下	0.01mg/L以下
III	水道3級(特殊なもの)及びIV以下の欄に掲げるもの	0.4mg/L以下	0.03mg/L以下
IV	水産2種及びVの欄に掲げるもの	0.6mg/L以下	0.05mg/L以下
V	水産3種、工業用水、農業用水、環境保全	1mg/L以下	0.1mg/L以下

項目 類型	水生生物の生息状況の適応性	基準値		
		全亜鉛	ノニルフェノール	直鎖アルキルベンゼンスルホン酸及びその塩
生物 A	イワナ、サケマス等比較的低温域を好む水生生物及びこれらの餌生物が生息する水域	0.03mg/L 以下	0.001mg/L 以下	0.03mg/L 以下
生物特 A	生物 A の水域のうち、生物 A の欄に掲げる水生生物の産卵場(繁殖場)又は幼稚仔の生育場として特に保全が必要な水域	0.03mg/L 以下	0.0006mg/L 以下	0.02mg/L 以下
生物 B	コイ、フナ等比較的高温域を好む水生生物及びこれらの餌生物が生息する水域	0.03mg/L 以下	0.002mg/L 以下	0.05mg/L 以下
生物特 B	生物 A 又は生物 B の水域のうち、生物 B の欄に掲げる水生生物の産卵場(繁殖場)又は幼稚仔の生育場として特に保全が必要な水域	0.03mg/L 以下	0.002mg/L 以下	0.04mg/L 以下

b 海域

項目 類型	利用目的の適応性	基準値				
		水素イオン濃度 (pH)	化学的酸素要求量 (COD)	溶存酸素量 (DO)	大腸菌群数	n-ヘキサン抽出物質 (油分等)
A	水産1級、水浴、自然環境保全及びB以下の欄に掲げるもの	7.8以上 8.3以下	2mg/L 以下	7.5mg/L 以上	1,000MPN/ 100mL 以下	検出されないこと
B	水産2級、工業用水及びCの欄に掲げるもの	7.8以上 8.3以下	3mg/L 以下	5mg/L 以上	-	検出されないこと
C	環境保全	7.0以上 8.3以下	8mg/L 以下	2mg/L 以上	-	-

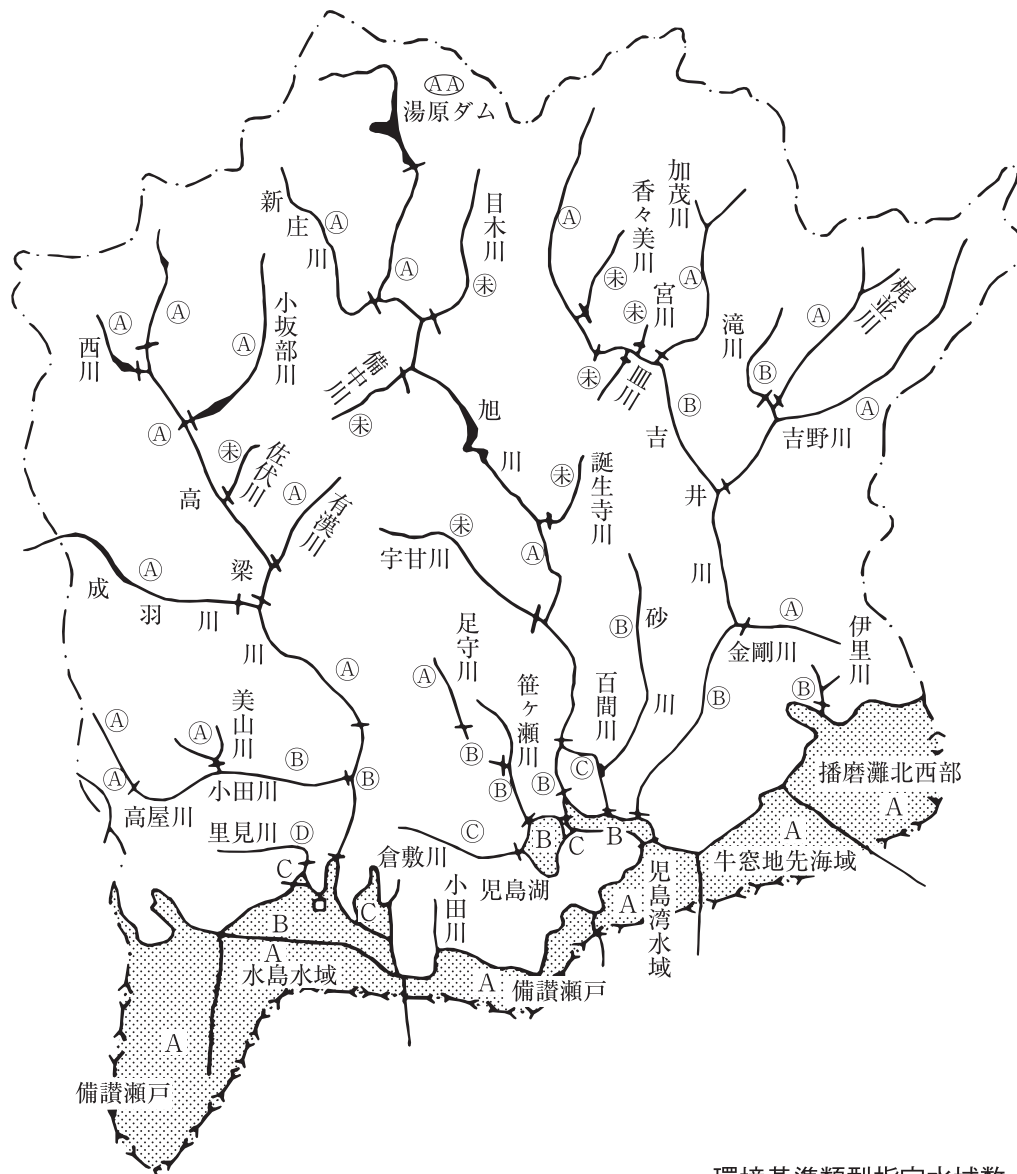
項目 類型	利用目的の適応性	基準値	
		全窒素	全りん
I	自然環境保全及びII以下の欄に掲げるもの(水産2種及び3種を除く。)	0.2mg/L 以下	0.02mg/L 以下
II	水産1種、水浴及びIII以下の欄に掲げるもの(水産2種及び3種を除く。)	0.3mg/L 以下	0.03mg/L 以下
III	水産2種及びIVの欄に掲げるもの(水産3種を除く。)	0.6mg/L 以下	0.05mg/L 以下
IV	水産3種、工業用水、生物生息環境保全	1mg/L 以下	0.09mg/L 以下

項目 類型	水生生物の生息状況の適応性	基準値		
		全亜鉛	ノニルフェノール	直鎖アルキルベンゼンスルホン酸及びその塩
生物 A	水生生物の生息する水域	0.02mg/L 以下	0.001mg/L 以下	0.01mg/L 以下
生物特 A	生物 A の水域のうち、水生生物の産卵場(繁殖場)又は幼稚仔の生育場として特に保全が必要な水域	0.01mg/L 以下	0.0007mg/L 以下	0.006mg/L 以下

項目 類型	水生生物が生息・再生産する場の適応性	基準値
		底質溶存酸素量 (底質DO)
生物 1	生息段階において貧酸素耐性の低い水生生物が生息できる場を保全・再生する水域又は再生産段階において貧酸素耐性の低い水生生物が再生産できる場を保全・再生する水域	4.0mg/L 以上
生物 2	生息段階において貧酸素耐性の低い水生生物を除き、水生生物が生息できる場を保全・再生する水域又は再生産段階において貧酸素耐性の低い水生生物を除き、水生生物が再生産できる場を保全・再生する水域	3.0mg/L 以上
生物 3	生息段階において貧酸素耐性の高い水生生物が生息できる場を保全・再生する水域、再生産段階において貧酸素耐性の高い水生生物が再生産できる場を保全・再生する水域又は無生物域を解消する水域	2.0mg/L 以上

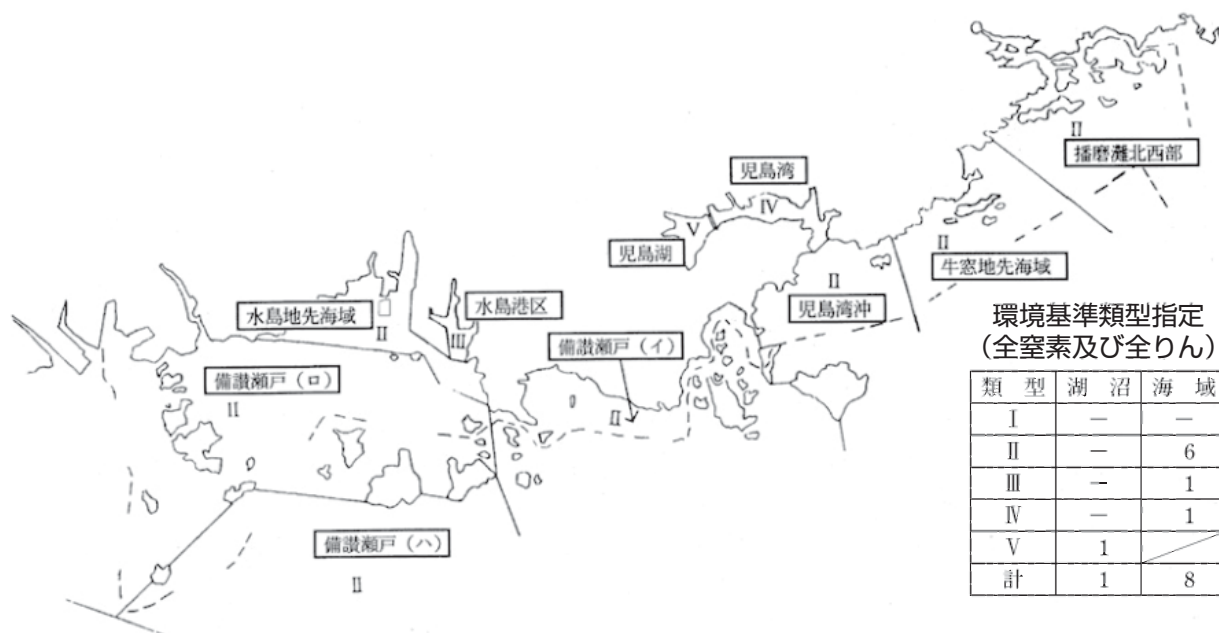
(2) 県下水域の環境基準類型の指定概略図

ア BOD又はCOD等に係る環境基準類型



環境基準類型指定水域数

類型	河川	湖沼	海域	計
AA	1	-	-	1
A	18	-	5	23
B	9	1	2	12
C	2	-	3	5
D	1	-	-	1
計	31	1	10	42



(3) 水域区別の環境基準達成状況(%)

水域区分	H28	H29	H30	R元	R2 (2020)
河川(BOD)	100.0	96.8	96.8	100.0	100.0
湖沼(COD)	0.0	0.0	0.0	0.0	0.0
海域(COD)	30.0	40.0	40.0	40.0	40.0

区分		H28	H29	H30	R元	R2 (2020)
湖沼	全窒素	0.0	0.0	0.0	100.0	0.0
	全りん	0.0	0.0	0.0	0.0	0.0
海域	全窒素	100.0	100.0	100.0	100.0	100.0
	全りん	87.5	87.5	87.5	87.5	50.0

(4) 項目別の環境基準適合状況(%)

水域区分	項目	H28	H29	H30	R元	R2 (2020)
河川	pH	92.9	94.4	89.8	90.8	91.1
	SS	100.0	100.0	100.0	100.0	99.9
	DO	98.0	97.0	97.6	95.8	97.4
湖沼	pH	77.8	69.4	44.4	48.6	58.3
	SS	31.9	41.7	37.5	47.2	40.3
	DO	100.0	98.6	100.0	100.0	98.6
海域	pH	95.7	93.7	95.0	93.4	93.6
	DO	81.5	77.9	82.5	81.2	80.2
	油分等	100.0	100.0	100.0	100.0	100.0

(注) 環境基準適合状況とは、環境基準の類型指定を行った水域における「環境基準に適合する検体数/総検体数」を表す。(検体数には、水域内の類型指定のある補助地点の検体数も含まれる。)

(5)環境基準点における水質の経年変化

生活環境項目	環境基準で定めている生活環境の保全に係る項目
水素イオン濃度 (pH)、生物化学的酸素要求量 (BOD)、化学的酸素要求量 (COD)、浮遊物質量 (SS)、溶存酸素量 (DO)、大腸菌群数、ノルマルヘキサン抽出物質 (油分)、全窒素、全りん、全亜鉛、ノニルフェノール、直鎖アルキルベンゼンスルホン酸及びその塩 (LAS)、底層溶存酸素量 (底質DO) (以上13項目)	

ア BOD、CODの測定結果

(ア) 河川(31水域、33環境基準点)

水 域 名	地 点 名	市町村	水質(BOD:75%値)(mg/L)					環 境 基 準 (mg/L)		
			H28	H29	H30	R1	R2			
高梁川水域	高梁川上流	一中橋	新見市	0.8	1.2	0.9	1.2	1.4	○	2以下
	高梁川中流(1)	中井橋	高梁市	0.8	1.0	2.0	1.2	1.2	○	2以下
	高梁川中流(2)	湛井堰	総社市	0.6	0.9	0.8	0.8	0.7	○	2以下
	高梁川下流	霞橋	倉敷市	0.8	1.9	1.2	1.7	1.2	○	3以下
	西川	布原橋	新見市	0.8	1.0	1.2	1.2	1.2	○	2以下
	小坂部川	巖橋	新見市	0.8	1.2	2.0	1.2	1.0	○	2以下
	有漢川	幡見橋	高梁市	0.8	1.0	1.4	1.6	1.3	○	2以下
	成羽川	神崎橋	高梁市	1.0	1.0	1.1	1.0	1.2	○	2以下
	小田川上流	猪原橋	井原市	0.8	1.2	1.2	1.4	1.2	○	2以下
	小田川下流	福松橋	倉敷市	1.2	1.4	1.3	1.5	2.0	○	3以下
	美山川	栄橋	矢掛町	1.2	1.6	1.2	1.5	1.2	○	2以下
旭川水域	旭川上流	湯原ダム	真庭市	1.0	1.0	1.2	0.9	1.0	○	1以下
	旭川中流	落合橋	真庭市	0.8	1.0	1.4	1.2	1.0	○	2以下
		乙井手堰	岡山市	0.7	0.9	0.8	0.7	0.7		
	旭川下流	桜橋	岡山市	1.3	3.2	0.9	1.6	1.1	○	3以下
	新庄川	大久奈橋	真庭市	0.7	1.0	1.2	1.4	1.2	○	2以下
	百間川	清内橋	岡山市	1.9	2.6	3.7	3.2	2.5	○	5以下
砂川	新橋	岡山市	1.4	1.8	2.0	2.0	2.0	○	3以下	
吉井川水域	吉井川上流	嗟峨堰	津山市	1.0	1.2	1.4	1.6	1.2	○	2以下
	吉井川中・下流	周匝大橋	赤磐市	1.2	1.4	1.2	1.8	1.6	○	3以下
		熊山橋	赤磐市	0.8	0.8	0.9	0.8	0.7		
	加茂川	加茂川橋	津山市	0.8	0.8	1.3	1.4	1.4	○	2以下
	梶並川	滝村堰	美作市	1.2	1.4	1.4	1.8	1.6	○	2以下
	滝川	三星橋	美作市	1.2	1.4	1.7	2.0	1.6	○	3以下
	吉野川	鷺湯橋	美作市	1.0	1.4	1.4	1.4	1.6	○	2以下
金剛川	宮橋	和気町	0.6	0.9	0.7	1.0	0.7	○	2以下	
笹ヶ瀬川水域	笹ヶ瀬川	笹ヶ瀬橋	岡山市	2.4	2.8	3.0	2.6	2.0	○	3以下
	足守川上流	高塚橋	岡山市	1.2	1.1	1.2	1.6	1.4	○	2以下
	足守川下流	入江橋	岡山市	1.0	1.4	1.8	1.6	1.4	○	3以下
倉敷川水域	倉敷川	倉敷川橋	岡山市	2.4	3.4	3.2	2.8	2.8	○	5以下
芦田川水域	高屋川	滝山堰	井原市	1.2	1.4	1.0	1.4	1.4	○	2以下
里見川水域	里見川	鴨方川合流点	浅口市	2.4	3.4	3.6	3.5	3.0	○	8以下
伊里川水域	伊里川	浜の川橋	備前市	1.0	1.2	1.6	1.4	1.6	○	3以下

(備考) 1)「75%値」とは、年間のn個の日間平均値の全データをその値の小さいものから順に並べたとき、 $0.75 \times n$ 番目(整数でない場合は端数を切り上げた整数番目)にくるデータを表わす。

2)「○」は、環境基準が達成された水域を示す。「×」は、環境基準が達成されていない水域を示す。

3)複数の環境基準点を持つ水域においては、当該水域内のすべての環境基準点において、環境基準に適合している場合に、当該水域が環境基準を達成しているものと判断する。

(イ) 湖沼(児島湖1水域、2環境基準点)

水域名		地点名	水質(COD:75%値)(mg/L)					環境基準(mg/L)	
			H28	H29	H30	R1	R2		
児島湖水域	児島湖	湖心	8.0	7.8	8.8	7.7	8.1	×	5以下
		樋門	7.2	7.7	8.4	7.7	7.8		

(ウ) 海域(10水域、27環境基準点)

水域名		地点名	水質(COD:75%値)(mg/L)					環境基準(mg/L)	
			H28	H29	H30	R1	R2		
水島海域	玉島港区	玉島港奥部	4.4	3.9	3.8	3.2	4.0	○	8以下
	水島港区	水島港口部	3.2	2.6	2.6	3.0	2.9	○	8以下
	水島地先海域(甲)	玉島港沖合	3.1	2.7	2.5	2.7	2.5	○	3以下
		上水島北	3.0	2.7	2.6	2.5	2.5		
	水島地先海域(乙)	濃地諸島東	2.5	2.3	2.3	2.4	2.2	×	2以下
水島地先海域(乙)	網代諸島沖	2.8	2.2	2.4	2.1	2.2	×	2以下	
児島湾水域	児島湾(甲)	海岸通沖	5.8	5.3	5.2	5.6	5.1	○	8以下
	児島湾(乙)	旭川河口部	4.3	3.8	4.0	5.5	4.7	×	3以下
		吉井川河口部	3.9	3.8	4.1	4.5	3.4		
		横樋沖	4.2	3.9	4.4	5.2	4.0		
		九蟠沖	3.7	4.3	4.0	5.1	4.3		
		阿津沖	4.5	5.1	3.8	4.8	4.4		
	児島湾(丙)	向小串沖	4.1	4.1	4.5	4.7	3.7	×	2以下
		別荘沖	2.8	4.1	3.9	3.2	2.6		
		児島湾口沖	2.6	2.9	3.4	2.2	2.6		
		波張崎南	2.4	2.4	2.5	2.2	2.4		
備讃瀬戸	備讃瀬戸	神島御崎沖	2.4	2.5	2.8	2.6	2.8	×	2以下
		青佐鼻沖	2.4	2.6	2.8	2.7	2.9		
		北木島布越崎北	2.3	2.3	2.5	2.1	2.7		
		久須美鼻東	2.4	2.2	2.3	2.1	2.0		
		大槌島北	2.0	2.0	2.3	2.3	1.9		
牛窓地先海域	牛窓地先海域	錦海灣	2.4	2.2	2.8	2.8	2.4	×	2以下
		前島南西	2.1	2.0	2.4	2.3	2.1		
播磨灘北西部	播磨灘北西部	長島西南沖	2.3	2.3	2.5	2.5	2.3	×	2以下
		大多府島東南沖	2.5	2.3	2.5	2.4	2.3		
		鹿久居島東沖	2.6	2.4	2.6	2.5	2.7		

- (備考) 1)「75%値」とは、年間のn個の日間平均値の全データをその値の小さいものから順に並べたとき、 $0.75 \times n$ 番目(整数でない場合は端数を切り上げた整数番目)にくるデータを表わす。
 2)「○」は、環境基準が達成された水域を示す。「×」は、環境基準が達成されていない水域を示す。
 3)複数の環境基準点を持つ水域においては、当該水域内のすべての環境基準点において、環境基準に適合している場合に、当該水域が環境基準を達成しているものと判断する。

イ 全窒素、全りん の測定結果

(ア)全窒素(湖沼1水域2環境基準点、海域8水域21環境基準点)

水域名	地点名	水質(全窒素：年間平均値)(mg/L)										環境基準 (mg/L)	
		H28		H29		H30		R1		R2			
児島湖	湖心	1.2		1.5		1.2		1.0		1.2		×	1以下
	樋門	1.2		1.4		1.1		0.98		1.1			
水島港区	水島港口部	0.31	0.31	0.19	0.19	0.23	0.23	0.23	0.23	0.23	0.23	○	0.6以下
水島地先 海 域	玉島港沖合	0.29		0.16		0.20		0.23		0.22		○	0.3以下
	上水島北	0.31		0.17		0.20		0.22		0.20			
	濃地諸島東	0.24		0.17		0.19		0.20		0.19			
児島湾	九蟠沖	0.53		0.55		0.51		0.52		0.45		○	1以下
	向小串沖	0.52		0.52		0.47		0.47		0.39			
児島湾沖	児島湾口沖	0.29		0.38		0.32		0.25		0.24		○	0.3以下
	出崎東沖	0.24		0.26		0.26		0.19		0.20			
	銚島沖合	0.22		0.21		0.21		0.17		0.22			
備讃瀬戸 (イ)	久須美鼻東	0.23		0.13		0.18		0.17		0.16		○	0.3以下
	大槌島北	0.17		0.16		0.20		0.17		0.18			
備讃瀬戸 (ロ)	網代諸島沖	0.23		0.14		0.18		0.19		0.17		○	0.3以下
	神島御崎沖	0.22		0.20		0.24		0.21		0.25			
	青佐鼻沖	0.21		0.21		0.24		0.21		0.26			
	北木島布越崎北	0.17		0.17		0.18		0.17		0.21			
牛窓地先 海 域	錦海灣	0.20		0.17		0.19		0.17		0.18		○	0.3以下
	前島南西	0.19		0.17		0.17		0.16		0.16			
	前島東南	0.18		0.16		0.16		0.15		0.15			
播磨灘北 西 部	長島西南沖	0.21		0.18		0.17		0.17		0.16		○	0.3以下
	大多府島東南沖	0.21		0.17		0.17		0.15		0.16			
	鹿久居島東沖	0.20		0.18		0.18		0.16		0.17			

(イ)全りん(湖沼1水域2環境基準点、海域8水域21環境基準点)

水域名	地点名	水質(全りん：年間平均値)(mg/L)										環境基準 (mg/L)	
		H28		H29		H30		R1		R2			
児島湖	湖心	0.18		0.19		0.17		0.18		0.21		×	0.1以下
	樋門	0.17		0.17		0.15		0.17		0.19			
水島港区	水島港口部	0.030	0.030	0.030	0.030	0.030	0.030	0.032	0.032	0.033	0.033	○	0.05以下
水島地先 海 域	玉島港沖合	0.031		0.028		0.026		0.031		0.036		×	0.03以下
	上水島北	0.031		0.029		0.028		0.030		0.030			
	濃地諸島東	0.026		0.026		0.027		0.028		0.032			
児島湾	九蟠沖	0.063		0.067		0.063		0.066		0.061		○	0.09以下
	向小串沖	0.052		0.055		0.046		0.048		0.050			
児島湾沖	児島湾口沖	0.037		0.043		0.036		0.036		0.031		×	0.03以下
	出崎東沖	0.032		0.030		0.034		0.035		0.031			
	銚島沖合	0.030		0.029		0.031		0.031		0.034			
備讃瀬戸 (イ)	久須美鼻東	0.028		0.026		0.027		0.027		0.030		×	0.03以下
	大槌島北	0.028		0.026		0.029		0.029		0.031			
備讃瀬戸 (ロ)	網代諸島沖	0.026		0.026		0.025		0.025		0.033		×	0.03以下
	神島御崎沖	0.033		0.029		0.031		0.031		0.038			
	青佐鼻沖	0.034		0.030		0.034		0.034		0.039			
	北木島布越崎北	0.026		0.026		0.026		0.026		0.031			
牛窓地先 海 域	錦海灣	0.031		0.029		0.030		0.030		0.033		○	0.03以下
	前島南西	0.029		0.028		0.026		0.026		0.031			
	前島東南	0.025		0.027		0.024		0.024		0.027			
播磨灘北 西 部	長島西南沖	0.029		0.029		0.027		0.027		0.030		○	0.03以下
	大多府島東南沖	0.028		0.026		0.025		0.025		0.028			
	鹿久居島東沖	0.027		0.027		0.025		0.025		0.029			

(備考) 1)「○」は、環境基準が達成された水域を示す。「×」は、環境基準が達成されていない水域を示す。

2)全窒素及び全りんについては、水域内に複数の環境基準点がある場合、湖沼については全ての環境基準点において環境基準に適合している場合に、海域については各環境基準点における表層の年間平均値を、当該水域内のすべての基準点について平均した値が環境基準に適合している場合に、当該水域が環境基準を達成しているものと判断する。

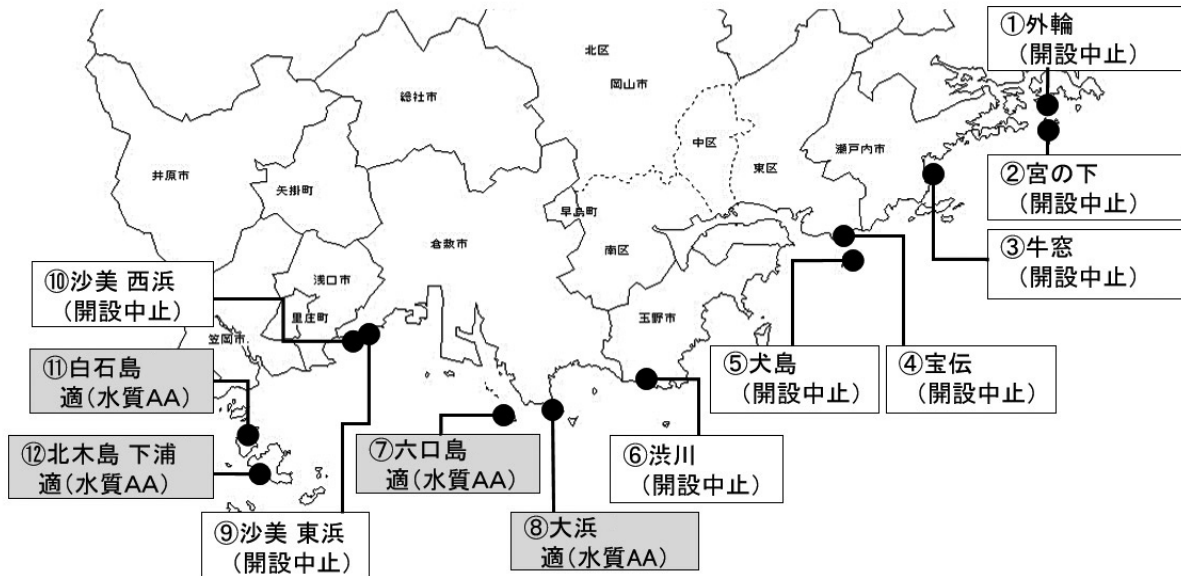
(7)海水浴場水質調査結果(開設前)

(令和2年(2020)年度)

番号	海水浴場名	所在地	調査機関	調査月日		判定項目				水質判定	(参考) R元(2019)年度 水質判定	
						ふん便性 大腸菌群数 (個/100mL)	油膜	化学的 酸素 要求量 COD (mg/L)	透明度			
①	そとわ 外輪	備前市日生町日生	備前市	開設中止								可 (水質B)
②	みやのした 宮の下	備前市日生町大多府	備前市									
③	うし 牛窓	瀬戸内市牛窓町牛窓	瀬戸内市									
④	ほうでん 宝伝	岡山市東区宝伝	岡山市									
⑤	いぬ 犬島	岡山市東区犬島	岡山市									
⑥	しぶ 渋川	玉野市渋川	玉野市									
⑦	むくちしま 六口島	倉敷市下津井	倉敷市	4/23	4/30	不検出	認められない	1.4	1m以上	適 (水質AA)	可 (水質B)	
⑧	おおはま 大浜	倉敷市大島	倉敷市	4/23	4/30	不検出	認められない	1.6	1m以上	適 (水質AA)	適 (水質AA)	
⑨	さみ 沙美東浜	倉敷市玉島黒崎	倉敷市	開設中止								可 (水質B)
⑩	さみ 沙美西浜	倉敷市玉島黒崎	倉敷市									
⑪	しらいし 白石島	笠岡市白石島	笠岡市	4/30	5/7	不検出	認められない	1.8	1m以上	適 (水質AA)	可 (水質B)	
⑫	きたぎしま 北木島下浦	笠岡市北木島	笠岡市	4/30	5/7	不検出	認められない	1.6	1m以上	適 (水質AA)	可 (水質B)	

水浴場水質 判定基準 (環境省)	不検出	認められない	2.0以下	1m以上	適 (水質AA)
	100個以下				適 (水質A)
	400個以下	常時は 認められない	5.0以下	1m~50cm	可 (水質B)
	1,000個以下				8.0以下
	1,000個超過	常時 認められる	8.0超過	50cm未満	不適

海水浴場位置図



(8)水質汚濁防止法及び瀬戸内海環境保全特別措置法に基づく特定事業場数

年度	H28	H29	H30	R元	R2 (2020)
区分					
日平均排水量50m ³ 以上	633 (331)	629 (328)	619 (326)	609 (322)	599 (314)
日平均排水量50m ³ 未満	4,087 (2,475)	3,973 (2,269)	4,145 (2,451)	4,070 (2,545)	4,071 (2,447)
合計	4,720 (2,806)	4,602 (2,597)	4,764 (2,777)	4,679 (2,867)	4,670 (2,761)

(注) ()内は、岡山県所管分で内数

(9)瀬戸内海環境保全特別措置法に基づく特定施設の許可申請等の件数

年度	H28	H29	H30	R元	R2 (2020)
区分					
法第5条(設置)	11	26	24	17	9
法第8条(変更)	19	15	22	13	11
届出	37	39	40	51	37
合計	67	80	86	81	57

(注) 岡山県所管分

(10)岡山県環境への負荷の低減に関する条例に基づく特定事業場数

年度	H28	H29	H30	R元	R2 (2020)
区分					
規制基準の適用されるもの*	23 (6)	24 (6)	23 (5)	22 (4)	22 (5)
規制基準の適用されないもの	199 (92)	198 (92)	205 (95)	218 (95)	200 (94)
合計	222 (98)	222 (98)	228 (100)	240 (99)	222 (99)

(注) 1 ()内は、岡山県所管分で内数

2 *日最大排水量50m³以上(児島湖流域については日平均排水量20m³以上を含む。)の特定事業場

(11)自然海浜保全地区指定状況

(令和3(2021)年3月31日現在)

名称	所在地	利用区分	整備事業	指定年月日
西脇自然海浜保全地区	瀬戸内市牛窓町鹿忍	つり	公衆便所の設置 (昭和58年度)	S57.3.26
宝伝	岡山市東区宝伝	海水浴・つり	養浜事業 (昭和57年度)	〃
銚島	玉野市番田	潮干狩り		〃
北木島楠	笠岡市北木島町	海水浴・キャンプ・つり	公衆便所の設置 (昭和57年度)	〃
北木島西の浦	〃	〃		〃
沙美東	倉敷市玉島黒崎	海水浴・つり	養浜事業 (平成21年度)	S58.3.22 H27.3.27 区域変更
前泊海岸	瀬戸内市邑久町福谷	つり・潮干狩り		〃
唐琴の浦	倉敷市児島唐琴	海水浴・つり	養浜事業 (平成21年度)	S59.3.27 H27.3.27 区域変更
計8地区	5市	—	—	—

6 騒音・振動・悪臭関係(安全な生活環境の確保)

(1)騒音に係る環境基準

平成10年環境庁告示(平成11(1999)年4月から適用)

区 分		類型 AA	類型 A	類型 B	類型 C
環境基準	昼 間 (6:00~22:00)	50デシベル以下	55デシベル以下	55デシベル以下	60デシベル以下
	夜 間 (22:00~6:00)	40デシベル以下	45デシベル以下	45デシベル以下	50デシベル以下
道路に面する地域	区 分	—	2車線以上の車線を有する道路	2車線以上の車線を有する道路	車線を有する道路
	昼 間 (6:00~22:00)	—	60デシベル以下	65デシベル以下	65デシベル以下
	夜 間 (22:00~6:00)	—	55デシベル以下	60デシベル以下	60デシベル以下

道路に面する地域において、幹線交通を担う道路に近接する空間については、特例として次表の基準値を適用

昼 間	夜 間
70デシベル以下	65デシベル以下
備考 個別の住居等において騒音の影響を受けやすい面の窓を主として閉めた生活が営まれていると認められるときは、屋内へ透過する騒音に係る基準(昼間は45デシベル以下、夜間は40デシベル以下)によることができる。	

(2)騒音に係る環境基準のあてはめ地域(一般地域・道路に面する地域)

(令和2(2020)年3月31日現在)

市町村名		当てはめ地域		
現在	合併前	類型A	類型B	類型C
岡山市	岡山市	一低、一中高、二中高	一住、二住、用途以外	近商、商業、準工、工業
	灘崎町			
	瀬戸町	御津新庄及び御津矢原の各一部		類型A以外の地域
	御津町 建部町			
倉敷市	倉敷市	一低、二低、一中高、二中高	一住、二住、用途以外	近商、商業、準工、工業
	船穂町			
	真備町			
津山市	津山市	一低、二低、一中高、二中高	一住、二住	近商、商業、準工、工業
玉野市	玉野市	一低、一中高、二中高	一住、二住、用途以外	近商、商業、準工、工業
笠岡市	笠岡市	一低、一中高、二中高	一住、二住、用途以外 (島しょ部を除く。)	近商、商業、準工、工業
井原市	井原市	一低、一中高	一住、用途以外	近商、商業、準工、工業
総社市	総社市	一低、一中高、二中高	一住、二住、用途以外	近商、商業、準工、工業
	山手村			
	清音村			
高梁市	高梁市	一低、一中高、二中高	一住、二住	近商、商業、準工、工業
新見市	新見市	一低	一住、二住	近商、商業、準工、工業
備前市	備前市	一低、一中高、二中高	一住、二住	近商、商業、準工、工業
赤磐市	山陽町	一低、一中高	一住、二住	近商、準工
	熊山町	一低	一住	近商、準工
真庭市	北房町	一低、一中高	一住、二住	近商、準工、工業
	勝山町			
	落合町			
	湯原町			
	久世町			
	美甘村			
	川上村			
	八束村 中和村			
美作市	美作町	一低、一中高	一住、二住	近商、商業、準工
浅口市	金光町	一低、一中高、二中高	一住、二住	近商、準工
和気町	和気町	一低、一中高	一住、二住	商業、準工
早島町	早島町	一低、一中高	一住、用途以外	近商、準工、工業
里庄町	里庄町	新庄グリーンクレストの全域及び浜中の一部		類型A以外の地域
矢掛町	矢掛町	一中高、二中高	一住	近商、準工、工業
勝央町	勝央町	一低、二中高	一住、準住	近商、準工
吉備中央町	加茂川町	一低、一中高	一住、二住	商業、準工
	賀陽町			

(注) 1 「用途」、「一低」、「二低」、「一中高」、「二中高」、「一住」、「二住」、「準住」、「近商」、「商業」、「準工」及び「工業」とは、それぞれ都市計画法第8条第1項第1号に規定する用途地域、第1種低層住居専用地域、第2種低層住居専用地域、第1種中高層住居専用地域、第2種中高層住居専用地域、第1種住居地域、第2種住居地域、準住居地域、近隣商業地域、商業地域、準工業地域及び工業地域をいう。

2 「用途以外」とは、都市計画法第8条第1項第1号に規定する用途地域以外の地域をいう。

3 「市町村名」の欄の「合併前」欄は、平成16年10月～平成19年1月に行われた市町村合併以前の市町村名を示す。

4 「御津新庄及び御津矢原の各一部」と書かれた地域は、岡山市環境保全課に備えられている別図を示す。

（3）新幹線鉄道騒音に係る環境基準とあてはめ地域

地域の類型	基準値	あてはめ地域
I	70デシベル以下	地域類型のあてはめをする地域のうち、第一種低層住居専用地域、第二種低層住居専用地域、第一種中高層住居専用地域、第二種中高層住居専用地域、第一種住居地域、第二種住居地域、準住居地域及び用途地域以外の地域
II	75デシベル以下	地域類型のあてはめをする地域のうち、近隣商業地域、商業地域、準工業地域及び工業地域

（注）地域類型のあてはめをする地域は、岡山市、倉敷市等8市町の新幹線鉄道の軌道中心線より左右それぞれ300m（橋りょうに係る部分は400m）以内で別図に定める地域

（4）航空機騒音に係る環境基準とあてはめ地域

地域の類型	基準値(Lden)	備考
I	57デシベル以下	専ら住居の用に供される地域
II	62デシベル以下	I以外の地域であって、通常的生活を保全する必要がある地域

（ Lden(時間帯補正等価騒音レベル)とは
国際的に採用されている等価騒音レベルを基本とした航空機騒音に係る評価指標で、1機ごとの騒音エネルギーを、聞こえ始めから聞こえ終わりまで測定したもものから算出した値である。 ）

地域の類型	あてはめ地域
II	岡山市のうち空港周辺の一部 おおむね滑走路延長方向に滑走路中心から東へ約4.0km、西へ約3.5km、滑走路中心線から左右それぞれ約400m以内の地域

(5)一般地域(道路に面する地域を除く。)の騒音測定結果

(令和2(2020)年度)

番号	測定地点	地域 類型	用途 地域	測定結果(dB)		適合状況	
				昼間	夜間	昼間	夜間
1	岡山市中区福泊	A	1	47	43	○	○
2	岡山市北区伊島町	A	1	49	42	○	○
3	岡山市東区邑久郷	B	13	41	34	○	○
4	岡山市東区榎原	B	5	48	41	○	○
5	岡山市中区江並	C	12	47	46	○	○
6	岡山市北区旭本町	C	11	46	38	○	○
7	倉敷市北畝	B	5	50	45	○	○
8	倉敷市真備町箭田	B	5	48	37	○	○
9	倉敷市児島宇野津	B	5	50	49	○	×
10	津山市西中	-	13	49	35	-	-
11	津山市坂上	-	13	42	37	-	-
12	津山市高野本郷	-	13	45	37	-	-
13	津山市南方中	-	13	37	35	-	-
14	津山市中北下	-	13	52	52	-	-
15	津山市川崎	B	5	45	39	○	○
16	津山市中之町	C	9	50	40	○	○
17	津山市平福	-	13	51	47	-	-
18	津山市神戸	B	5	46	41	○	○
19	津山市山北	A	4	45	40	○	○
20	笠岡市富岡	A	4	46	40	○	○
21	笠岡市今立	B	13	49	40	○	○
22	笠岡市中央町	C	9	50	43	○	○
23	笠岡市横島	B	5	47	43	○	○
24	笠岡市旭が丘	A	3	42	35	○	○
25	笠岡市六番町	C	10	47	40	○	○
26	井原市井原町	B	5	47	36	○	○
27	井原市高屋町	C	11	45	40	○	○
28	井原市東江原町	C	11	48	43	○	○

(注) 類型：騒音に係る環境基準の類型

用途地域の区分：

- | | | |
|----------------|-----------|--------------|
| 1：第一種低層住居専用地域 | 6：第二種住居地域 | 11：準工業地域 |
| 2：第二種低層住居専用地域 | 7：準住居地域 | 12：工業地域 |
| 3：第一種中高層住居専用地域 | 8：田園住居地域 | 13：用途地域以外の地域 |
| 4：第二種中高層住居専用地域 | 9：近隣商業地域 | |
| 5：第一種住居地域 | 10：商業地域 | |

環境基準との比較：適合○ 不適合×

(6)道路に面する地域の騒音測定結果

面的評価による自動車騒音の環境基準達成状況（過年度評価を含む。）

（令和2（2020）年度）

市町	対象路線	区間延長 距離(km)	評価対象 戸数	昼間・夜間とも 基準以下	昼間のみ環境 基準以下	夜間のみ環境 基準以下	昼間・夜間とも 基準超過
岡山市	山陽自動車道、一般国道2号、 一般国道30号 他	707.2	69,585	68,383	445	103	654
				98.3%	0.6%	0.1%	0.9%
倉敷市	一般国道2号、一般国道30号、 一般国道429号 他	303.4	30,026	29,063	415	16	532
				96.8%	1.4%	0.1%	1.8%
津山市	中国自動車道、一般国道53号、 一般国道179号 他	256.3	10,772	10,601	10	32	129
				98.4%	0.1%	0.3%	1.2%
玉野市	一般国道30号、一般国道430号、 倉敷玉野線 他	75.1	5,281	5,217	0	35	29
				98.8%	0.0%	0.7%	0.5%
笠岡市	山陽自動車道、一般国道2号、 井原福山港線 他	67.2	2,452	2,251	124	11	66
				91.8%	5.1%	0.4%	2.7%
井原市	一般国道313号、一般国道486号、 井原福山港線 他	132	3,274	3,274	0	0	0
				100.0%	0.0%	0.0%	0.0%
総社市	一般国道429号、一般国道486号、 倉敷清音線 他	39.5	2,211	2,091	53	0	67
				94.6%	2.4%	0.0%	3.0%
高梁市	岡山自動車道、一般国道180号、 一般国道313号 他	49	1,667	1,533	15	7	112
				92.0%	0.9%	0.4%	6.7%
新見市	中国自動車道、一般国道180号、 新見日南線 他	111.8	2,215	1,962	152	91	10
				88.6%	6.9%	4.1%	0.5%
備前市	山陽自動車道、一般国道2号、 一般国道250号 他	119.1	3,129	2,973	129	0	27
				95.0%	4.1%	0.0%	0.9%
瀬戸内市	一般国道2号、岡山牛窓線、 西大寺備前線 他	65.8	2,061	2,050	7	0	4
				99.5%	0.3%	0.0%	0.2%
赤磐市	山陽自動車道、一般国道374号、 一般国道484号 他	83	1,777	1,728	4	36	9
				97.2%	0.2%	2.0%	0.5%
真庭市	中国自動車道、岡山自動車道、 米子自動車道 他	375.1	4,840	4,840	0	0	0
				100.0%	0.0%	0.0%	0.0%
美作市	中国自動車道、一般国道179号、 一般国道373号 他	65.4	1,780	1,752	1	0	27
				98.4%	0.1%	0.0%	1.5%
浅口市	倉敷長浜笠岡線、倉敷笠岡線、 矢掛寄島線 他	65.7	1,909	1,805	98	0	6
				94.6%	5.1%	0.0%	0.3%
和気町	一般国道374号、御津佐伯線、 岡山赤穂線	19.3	468	467	0	0	1
				99.8%	0.0%	0.0%	0.2%
早島町	一般国道2号、倉敷妹尾線、 早島松島線 他	8	446	315	36	0	95
				70.6%	8.1%	0.0%	21.3%
里庄町	一般国道2号	7.3	279	214	47	0	18
				76.7%	16.8%	0.0%	6.5%
矢掛町	一般国道486号、倉敷成羽線、 笠岡美星線	21.9	440	410	15	0	15
				93.2%	3.4%	0.0%	3.4%
勝央町	中国自動車道、一般国道179号、 勝央勝北線	21.3	877	848	0	15	14
				96.7%	0.0%	1.7%	1.6%
久米南町	一般国道53号	9.8	246	200	8	0	38
				81.3%	3.3%	0.0%	15.4%
美咲町	一般国道429号、津山柵原線、 久米中央線	20.8	368	368	0	0	0
				100.0%	0.0%	0.0%	0.0%
吉備中央町	岡山自動車道、一般国道484号	20.4	82	82	0	0	0
				100.0%	0.0%	0.0%	0.0%
合計		2,644	146,185	142,427	1,559	346	1,853
				97.4%	1.1%	0.2%	1.3%

※上段：住居等戸数

下段：割合（四捨五入しているため、合計が100%となっていない市町がある）

(参考) 点の評価

(令和2(2020)年度)

番号	測定地点	対象道路名	地域 類型	用途 地域	車線数	近接 空間	測定結果 (dB)		適合状況	
							昼間	夜間	昼間	夜間
1	岡山市東区寺山	一般国道2号	B	13	2	○	74	75	×	×
2	岡山市東区竹原	一般国道2号	B	13	2	○	53	53	○	○
3	岡山市東区西大寺中野	一般国道2号	C	9	2	○	62	57	○	○
4	岡山市東区政津	一般国道2号	B	13	4	○	62	57	○	○
5	岡山市北区田町1丁目3	一般国道53号	C	10	4	○	65	58	○	○
6	岡山市北区富田町2丁目6	一般国道53号	C	10	7	○	69	62	○	○
7	岡山市北区学南町1丁目2	一般国道53号	C	9	4	○	66	58	○	○
8	岡山市北区伊島北町5	一般国道53号	B	13	4	○	70	65	○	○
9	岡山市北区津高	一般国道53号	C	11	4	○	69	62	○	○
10	岡山市東区矢井	一般国道250号	B	13	2	○	71	67	×	×
11	岡山市東区南古都	一般国道250号	C	11	2	○	69	66	○	×
12	岡山市中区円山	岡山牛窓線	C	9	2	○	69	63	○	○
13	岡山市東区可知3丁目8	岡山牛窓線	B	6	2	○	68	62	○	○
14	岡山市東区西大寺浜	岡山牛窓線	B	5	4	○	67	59	○	○
15	岡山市東区西大寺浜	岡山牛窓線	B	13	4	○	68	61	○	○
16	岡山市東区久保	西大寺山陽線	B	13	2	○	67	61	○	○
17	岡山市東区輪原	西大寺山陽線	B	5	2	○	72	69	×	×
18	岡山市東区瀬戸町 瀬戸	西大寺山陽線	A	1	4	○	72	66	×	×
19	岡山市東区竹原	飯井宿線	B	13	2	○	70	65	○	○
20	岡山市東区瀬戸町 笹岡	岡山赤穂線	B	13	2	○	67	61	○	○
21	岡山市東区金岡東町1丁目12	九幡中野線	B	5	2	○	68	60	○	○
22	岡山市東区瀬戸町 下	瀬戸停車場線	C	9	2	○	63	56	○	○
23	岡山市中区沖元	江崎金岡線	B	13	2	○	67	59	○	○
24	岡山市東区久保	瀬西大寺線	B	5	2	○	68	62	○	○
25	岡山市東区政津	九幡東岡山停車場線	B	13	2	○	66	59	○	○
26	岡山市中区長利	九幡東岡山停車場線	B	13	4	○	68	61	○	○
27	岡山市中区雄町	今在家東岡山停車場線	B	6	2	○	70	64	○	○
28	岡山市東区西大寺新	寒河本庄岡山線	A	3	2	○	59	55	○	○
29	岡山市東区金岡西町	寒河本庄岡山線	B	13	2	○	61	55	○	○
30	倉敷市真備町篠田	倉敷美袋線	B	13	2	○	69	63	○	○
31	倉敷市真備町岡田	宍粟真備線	B	13	2	○	56	45	○	○
32	倉敷市中島	中島西阿知停車場線	A	1	2	○	62	55	○	○
33	津山市新野東	国道53号線	-	13	2	○	64	59	-	-
34	津山市新野東	県道348号線	-	13	2	○	56	46	-	-
35	津山市志戸部	県道394号線	B	5	4	○	62	53	○	○
36	津山市金井	国道179号線	-	13	2	○	60	54	-	-
37	津山市南方	国道181号線	-	13	2	○	60	54	-	-
38	津山市戸脇	県道159号線	-	13	2	○	55	48	-	-
39	津山市小田中	県道68号線	B	5	2	○	54	45	○	○
40	津山市皿	国道53号線	-	13	2	○	63	58	-	-
41	津山市二宮	国道53号線バイパス	C	11	4	○	55	49	○	○
42	津山市山北	県道小原船頭線	C	9	2	○	65	56	○	○
43	玉野市宇野5丁目	一般国道430号	B	5	2	○	68	58	○	○
44	笠岡市笠岡	笠岡井原線	B	6	2	○	69	63	○	○
45	井原市井原町	一般国道486号線	C	10	4	○	67	62	○	○
46	井原市井原町	一般国道313号線	C	11	2	○	67	60	○	○
47	井原市高屋町	一般国道313号線	C	11	2	○	64	61	○	○
48	井原市東江原町	一般国道486号線	C	11	2	○	66	64	○	○
49	井原市岩倉町	笠岡井原線	B	13	2	○	66	58	○	○
50	井原市芳井町	一般国道313号線	B	13	2	○	66	59	○	○
51	井原市美星町	笠岡美星線	B	13	2	○	60	56	○	○
52	井原市下出部町	一般国道313号線	C	11	4	○	66	60	○	○
53	総社市総社2丁目	一般国道180号	C	9	2	○	64	62	○	○
54	高梁市高倉町田井	一般国道180号	-	13	2	○	70	66	-	-
55	新見市上熊谷	中国自動車道	-	13	4	○	54	54	-	-
56	新見市神郷下神代	中国自動車道	-	13	4	○	69	72	-	-
57	備前市日生町日生	一般国道250号	-	13	2	○	65	58	-	-
58	備前市吉永町吉永中	穂浪吉永停車場線	-	13	2	○	65	56	-	-
59	備前市浦伊部	磯上備前線	-	13	2	○	57	39	-	-
60	瀬戸内市邑久町山田庄	箕輪尾張線	-	13	2	○	65	59	-	-
61	瀬戸内市長船町服部	福里八日市線	-	13	2	○	63	57	-	-
62	赤磐市由津里	御津佐伯線	-	13	2	○	69	64	-	-
63	赤磐市松木	岡山赤穂線	-	13	2	○	66	59	-	-
64	赤磐市多賀	矢知赤坂線	-	13	2	○	63	54	-	-
65	真庭市上市瀬地内	国道313号線	C	11	2	○	68	62	○	○
66	真庭市月田地内	新見勝山線	B	13	2	○	63	54	○	○
67	美作市土居	国道179号	-	13	2	○	68	64	-	-
68	浅口市鴨方町小坂西	山陽自動車道	-	13	4	○	50	48	-	-
69	浅口市金光町吉見新田	倉敷笠岡線	B	6	2	○	65	61	○	○
70	浅口市鴨方町小坂西	里庄地頭上線	-	13	2	○	67	59	-	-
71	浅口市金光町上竹	山陽自動車道	-	13	4	○	73	73	-	-
72	浅口市金光町佐方	一般国道2号	C	11	2	○	73	72	×	×
73	浅口市金光町佐方	一般国道2号	C	11	2	○	71	71	×	×
74	浅口市金光町大谷	一般国道2号(玉島・笠岡道路)	-	13	2	○	51	43	-	-
75	浅口市鴨方町六条院中	矢掛寄島線	-	13	2	○	67	58	-	-
76	浅口市金光町下竹	本庄玉島線	-	13	2	○	64	57	-	-
77	加賀郡吉備中央町北	一般国道484号	-	13	2	○	63	55	-	-
78	都窪郡早島町早島	一般国道2号	C	11	6	○	70	70	○	×
79	都窪郡早島町早島	早島吉備線	A	3	2	○	65	59	○	○
80	久米郡久米南町上弓削	一般国道53号	-	13	2	○	74	70	-	-

(注) 類型：用途地域の区分：

- 1：第一種低層住居専用地域
- 2：第二種低層住居専用地域
- 3：第一種中高層住居専用地域
- 4：第二種中高層住居専用地域
- 5：第一種住居地域
- 6：第二種住居地域
- 7：準住居地域
- 8：田園住居地域
- 9：近隣商業地域
- 10：商業地域
- 11：準工業地域
- 12：工業地域
- 13：用途地域以外の地域

近接空間の区分幹線交通を担う道路に近接する空間に該当 ○ 該当しない ×
 幹線交通を担う道路：高速自動車国道、一般国道、県道及び(4車線以上の)市町村道
 近接する空間の範囲：2車線以下は15m、3車線超は20m
 環境基準との比較：適合 ○ 不適合 ×

(7)新幹線鉄道騒音・振動調査結果

番号	測定場所	測定年月日	地域の 類型	路線 構造	防音壁の 種類	騒音測定結果 (dB) 25m	振動測定結果 (dB) 25m
1	岡山市東区東平島	令和2年5月25日	I	高架橋	直防遮音板	71	56
2	倉敷市上東	令和2年11月17日	I	高架橋	逆L型かさ上げ	71	61
3	倉敷市船穂町船穂	令和2年11月12日	I	高架橋	直防かさ上げ	72	51
4	倉敷市玉島道越	令和2年11月12日	I	高架橋	直防遮音板	71	56
5	笠岡市有田	令和2年11月16日	I	高架橋	直防遮音板	76	50
6	備前市伊部	令和2年11月18日	I	盛土	直防遮音板	71	51
7	備前市香登本	令和2年11月18日	II	高架橋	直防ラムダ	70	57
8	浅口市鴨方町地頭上	令和2年11月16日	I	高架橋	直防遮音板	76	60

(8)瀬戸大橋線列車騒音(橋梁部)測定結果(評価値)の推移

番号	西暦	測定年月日	評価値(デシベル)	測定目的
1	1988	S 63. 4.25~26	83~85	供用開始直後
2	〃	S 63. 6.21~22	82	深夜・早朝4本の列車減速効果の確認
3	〃	S 63. 7. 1~2	80~83	ディーゼル特急4本の車両変更効果の確認
4	〃	S 63.10.11~12	78~83	下面吸音板設置効果の確認
5	1989	H元. 7.24~25	77~80	ディーゼル特急32本の減速効果の確認
6	〃	H元.11.29~30	76~80	努力目標遵守状況の確認
7	1990	H 2. 3.13~14	78~81	努力目標遵守状況の確認
8	〃	H 2. 4.23~24	77~82	車輪削正効果の確認
9	〃	H 2.12.17.~18	78~80	諸対策効果の確認
10	1991	H 3. 6.20~22	76~78	試験走行の監視
11	〃	H 3. 7.24~25	75~76	諸対策効果の再確認
12	〃	H 3. 8.26~27	75~76	速度復元に伴う試験走行の監視
13	〃	H 3.12.16~17	77~79	速度復元後の監視
14	1992	H 4. 7.22~23	75~77	努力目標遵守状況の確認
15	1993	H 5. 4.22~23	77~78	努力目標遵守状況の確認
16	1995	H 7. 5.15~16	76~78	努力目標遵守状況の確認
17	1997	H 9. 1.21~22	75~76	努力目標遵守状況の確認
18	〃	H 9.12. 4 ~ 5	75~78	努力目標遵守状況の確認
19	1998	H10.11. 2 ~ 3	74~76	努力目標遵守状況の確認
20	1999	H11.10.21 ~ 22	74~75	努力目標遵守状況の確認
21	2000	H12.10.27 ~ 28	75~77	努力目標遵守状況の確認
22	2001	H13.11.16 ~ 17	75~78	努力目標遵守状況の確認
23	2002	H14.10.25 ~ 26	73~75	努力目標遵守状況の確認
24	2003	H15.10.17 ~ 18	73~75	努力目標遵守状況の確認 新型マリナー導入の影響把握
25	2004	H16.11. 5 ~ 6	74~77	努力目標遵守状況の確認
26	2005	H17.10.28 ~ 29	73~75	努力目標遵守状況の確認
27	2006	H18.11.17 ~ 18	74~76	努力目標遵守状況の確認
28	2007	H19.10.12 ~ 13	73~75	努力目標遵守状況の確認
29	2008	H20.10.10 ~ 11	73~75	努力目標遵守状況の確認
30	2009	H21.10.16 ~ 17	74~77	努力目標遵守状況の確認
31	2010	H22.10.22 ~ 23	73~75	努力目標遵守状況の確認
32	2011	H23.10.14 ~ 15	73~75	努力目標遵守状況の確認
33	2012	H24.10.19 ~ 20	73~75	努力目標遵守状況の確認
34	2013	H25.11. 8 ~ 9	74~77	努力目標遵守状況の確認
35	2014	H26. 9.26 ~ 27	73~76	努力目標遵守状況の確認
36	2015	H27.10.23 ~ 24	74~77	努力目標遵守状況の確認
37	2016	H28.10.14 ~ 15	73~75	努力目標遵守状況の確認
38	2017	H29.10. 6 ~ 7	76~77	努力目標遵守状況の確認
39	2018	H30.10.19 ~ 20	75~77	努力目標遵守状況の確認
40	2019	R元.10.11 ~ 12	74~77	努力目標遵守状況の確認
41	2020	R 2.10.16 ~ 17	74~77	努力目標遵守状況の確認

(9)騒音規制法・振動規制法に基づく指定地域と区域区分(自動車騒音に係るものを除く)

(令和3(2021)年3月31日現在)

市町村名		騒音規制法				振動規制法	
現在	合併前	第1種区域	第2種区域	第3種区域	第4種区域	第1種区域	第2種区域
岡山市	岡山市 灘崎町 瀬戸町	一低	一中高, 二中高, 一住, 二住, 用途 以外	近商, 商業, 準工	工業	一低, 一中高, 二 中高, 一住, 二住, 用途以外	近商, 商業, 準工, 工業
	御津町		御津新庄及び御 津矢原の各一部	第2種区域及び第 4種区域以外	御津河内, 御津宇 垣, 御津高津, 御 津宇甘, 御津紙 工, 御津伊田及び 御津矢原の各一 部	御津新庄及び御 津矢原の各一部	第1種区域以外
倉敷市	倉敷市 船穂町 真備町	一低, 二低	一中高, 二中高, 一住, 二住, 用途 以外	近商, 商業, 準工	工業	一低, 二低, 一中 高, 二中高, 一住, 二住, 用途以外	近商, 商業, 準工, 工業
津山市	津山市	一低, 二低	一中高, 二中高, 一住, 二住, 用途 以外	近商, 商業, 準工	工業	一低, 二低, 一中 高, 二中高, 一住, 二住, 用途以外	近商, 商業, 準工, 工業
	勝北町		第3種区域以外	都市計画区域		第2種区域以外	都市計画区域
	久米町			第4種区域以外	くめ		すべての地域
玉野市	玉野市	一低	一中高, 二中高, 一住, 二住, 用途 以外	近商, 商業, 準工	工業	一低, 一中高, 二 中高, 一住, 二住, 用途以外	近商, 商業, 準工, 工業
笠岡市	笠岡市	一低	一中高, 二中高, 一住, 二住, 用途 以外(都市計画 区域内に限る)	近商, 商業, 準工	工業	一低, 一中高, 二 中高, 一住, 二住, 用途以外(都市 計画区域内に限 る)	近商, 商業, 準工, 工業
井原市	井原市	一低	一中高, 一住, 用 途以外	近商, 商業, 準工	工業	一低, 一中高, 一 住, 用途以外	近商, 商業, 準工, 工業
	芳井町			芳井町梶江及び 芳井町吉井の各 一部			
総社市	総社市 山手村 清音村	一低	一中高, 二中高, 一住, 二住, 用途 以外	近商, 商業, 準工	工業	一低, 一中高, 二 中高, 一住, 二住, 用途以外	近商, 商業, 準工, 工業
高梁市	高梁市	一低	一中高, 二中高, 一住, 二住	近商, 商業, 準工	工業	一低, 一中高, 二 中高, 一住, 二住	近商, 商業, 準工, 工業
新見市	新見市	一低	一住, 二住	近商, 商業, 準工	工業	一低, 一住, 二住	近商, 商業, 準工, 工業
	神郷町		神郷下神代の一 部			神郷下神代の一 部	
備前市	備前市	一低	一中高, 二中高, 一住, 二住, 用途 以外	近商, 商業, 準工	工業	一低, 一中高, 二 中高, 一住, 二住, 用途以外	近商, 商業, 準工, 工業
	日生町		日生町日生, 日生 町寒河, 日生町大 多府及び日生町 寺山の各一部	日生町日生及び 日生町寒河の各 一部	日生町日生及び 日生町寒河の各 一部	日生町日生, 日生 町寒河, 日生町大 多府及び日生町 寺山の各一部	日生町日生及び 日生町寒河の各 一部
	吉永町			吉永町金谷, 吉永 町福満, 吉永町南 方, 吉永町吉永 中, 吉永町三股, 吉永町岩崎, 吉永 町今崎, 吉永町神 根本及び吉永町 高田			吉永町金谷, 吉永 町福満, 吉永町南 方, 吉永町吉永 中, 吉永町三股, 吉永町岩崎, 吉永 町今崎, 吉永町神 根本及び吉永町 高田

市町村名		騒音規制法				振動規制法	
現在	合併前	第1種区域	第2種区域	第3種区域	第4種区域	第1種区域	第2種区域
瀬戸内市	邑久町		邑久町尾張, 邑久町山田庄, 邑久町福元, 邑久町百田及び邑久町下笠加の各一部	第2種区域及び第4種区域以外	邑久町豆田, 邑久町福元, 邑久町福山, 邑久町上笠加及び邑久町下笠加の各一部	邑久町尾張, 邑久町山田庄, 邑久町福元, 邑久町百田及び邑久町下笠加の各一部	第1種区域以外
	長船町		長船町福岡, 長船町服部及び長船町長船の各一部	第2種区域及び第4種区域以外	長船町土師の一部	長船町福岡, 長船町服部及び長船町長船の各一部	第1種区域以外
	牛窓町		牛窓町長浜の各一部	第2種区域以外		牛窓町長浜の各一部	第1種区域以外
赤磐市	山陽町	一低	一中高, 一住, 二住, 用途以外	近商, 準工		一低, 一中高, 一住, 二住, 用途以外	近商, 準工
	赤坂町		第3種区域以外	町苅田, 西窪田, 山口, 東軽部, 多賀及び坂辺の各一部		第2種区域以外	町苅田, 西窪田, 山口, 東軽部, 多賀及び坂辺の各一部
	熊山町	一低	第1種区域及び第3種区域以外	近商, 準工, 釣井, 徳富及び小瀬木の各一部		第2種区域以外	近商, 準工, 釣井, 徳富及び小瀬木の各一部
	吉井町		第3種区域以外	周匝, 福田, 仁堀東及び仁堀中の各一部		第2種区域以外	周匝, 福田, 仁堀東及び仁堀中の各一部
真庭市	北房町 勝山町 落合町 湯原町 久世町 美甘村 川上村 八束村 中和村	一低	一中高, 一住, 二住, 湯原都市計画区域	近商, 準工, 宮地, 山田及び五名	工業	一低, 一中高, 一住, 二住, 湯原都市計画区域	近商, 準工, 工業
美作市	勝田町		第3種区域以外	久賀の一部		第2種区域以外	久賀の一部
	美作町	一低	一中高, 一住, 二住	近商, 商業, 準工		一低, 一中高, 一住, 二住	近商, 商業, 準工
	作東町		第3種区域以外	宮原, 瀬戸, 土居, 竹田及び上福原の各一部		第2種区域以外	宮原, 瀬戸, 土居, 竹田及び上福原の各一部
浅口市	金光町	一低	一中高, 二中高, 一住, 二住, 用途以外	近商, 準工		一低, 一中高, 二中高, 一住, 二住, 用途以外	近商, 準工
	鴨方町		鴨方町みどりヶ丘の全域, 鴨方町鳩ヶ丘, 鴨方町鴨方, 鴨方町六条院中及び鴨方町六条院東の各一部	第2種区域及び第4種区域以外	六条院西の一部	鴨方町みどりヶ丘の全域, 鴨方町鳩ヶ丘, 鴨方町鴨方, 鴨方町六条院中及び鴨方町六条院東の各一部	第1種区域以外
	寄島町			全域			全域

市町村名		騒音規制法				振動規制法	
現在	合併前	第1種区域	第2種区域	第3種区域	第4種区域	第1種区域	第2種区域
和気町	佐伯町		津瀬, 米沢, 佐伯, 父井原, 矢田部, 宇生, 田賀, 小坂, 加三方, 矢田及び塩田			津瀬, 米沢, 佐伯, 父井原, 矢田部, 宇生, 田賀, 小坂, 加三方, 矢田及び塩田	
	和気町	一低	一中高, 一住, 二住	商業, 準工, 用途以外		一低, 一中高, 一住, 二住	商業, 準工, 用途以外
早島町	早島町	一低	一中高, 一住, 用途以外	近商, 準工	工業	一低, 一中高, 一住, 用途以外	近商, 準工, 工業
里庄町	里庄町		新庄グリーンレストの全域及び浜中の一部	第2種区域及び第4種区域以外	新庄の一部	新庄グリーンレストの全域及び浜中の一部	第1種区域以外
矢掛町	矢掛町		一中高, 二中高, 一住	近商, 準工	工業	一中高, 二中高, 一住	近商, 準工, 工業
勝央町	勝央町	一低	二中高, 一住, 準住	近商, 準工		一低, 二中高, 一住, 準住	近商, 準工
久米南町	久米南町			下弓削, 下二ヶ, 上二ヶ, 仏教寺及び上神目の全域別所及び山手の各一部			下弓削, 下二ヶ, 上二ヶ, 仏教寺及び上神目の全域別所及び山手の各一部
美咲町	柵原町		第3種区域以外	百々, 行信, 書副, 周佐, 藤田上, 柵原, 高下, 飯岡, 塚角, 大戸下, 藤原及び吉ヶ原の各一部		第2種区域以外	百々, 行信, 書副, 周佐, 藤田上, 柵原, 高下, 飯岡, 塚角, 大戸下, 藤原及び吉ヶ原の各一部
吉備中央町	加茂川町 賀陽町	一低	一中高, 一住, 二住	商業, 準工		一低, 一中高, 一住, 二住	商業, 準工

(注) 1 「用途」、「一低」、「二低」、「一中高」、「二中高」、「一住」、「二住」、「準住」、「近商」、「商業」、「準工」及び「工業」とは、それぞれ都市計画法第8条第1項第1号に規定する用途地域、第1種低層住居専用地域、第2種低層住居専用地域、第1種中高層住居専用地域、第2種中高層住居専用地域、第1種住居地域、第2種住居地域、準住居地域、近隣商業地域、商業地域、準工業地域及び工業地域をいう。

2 「用途以外」とは、都市計画法第8条第1項第1号に規定する用途地域以外の地域をいう。

3 関係図面は、岡山県環境文化部環境管理課及び関係市役所又は町役場に備え縦覧に供する。

4 「市町村名」欄の「合併前」欄は、平成16年10月～平成19年1月に行われた市町村合併以前の市町村名を示す。

(10)騒音規制法・振動規制法に基づく自動車騒音及び道路交通振動に係る区域区分

(令和3(2021)年3月31日現在)

市町村名		騒音規制法			振動規制法	
現在	合併前	a 区域	b 区域	c 区域	第1種区域	第2種区域
岡山市	岡山市 灘崎町 瀬戸町	一低, 一中高, 二 中高	一住, 二住, 用途 以外	近商, 商業, 準工, 工業	一低, 一中高, 二 中高, 一住, 二住, 用途以外	近商, 商業, 準工, 工業
	御津町		御津新庄及び御津 矢原の各一部	b 区域以外	御津新庄及び御津 矢原の各一部	第1種区域以外
倉敷市	倉敷市 船穂町 真備町	一低, 二低, 一中高, 二中高	一住, 二住, 用途 以外	近商, 商業, 準工, 工業	一低, 二低, 一中高, 二中高, 一住, 二住, 用途以外	近商, 商業, 準工, 工業
	津山市	一低, 二低, 一中高, 二中高	一住, 二住, 用途 以外	近商, 商業, 準工, 工業	一低, 二低, 一中高, 二中高, 一住, 二住, 用途以外	近商, 商業, 準工, 工業
津山市	勝北町		c 区域以外	都市計画区域	第2種区域以外	都市計画区域
	久米町			すべての地域		すべての地域
玉野市	玉野市	一低, 一中高, 二 中高	一住, 二住, 用途 以外	近商, 商業, 準工, 工業	一低, 一中高, 二 中高, 一住, 二住, 用途以外	近商, 商業, 準工, 工業
笠岡市	笠岡市	一低, 一中高, 二 中高	一住, 二住, 用途 以外(都市計画区 域内に限る)	近商, 商業, 準工, 工業	一低, 一中高, 二 中高, 一住, 二住, 用途以外(都市計 画区域内に限る)	近商, 商業, 準工, 工業
井原市	井原市	一低, 一中高	一住, 用途以外	近商, 商業, 準工, 工業	一低, 一中高, 一住, 用途以外	近商, 商業, 準工, 工業
	芳井町			芳井町梶江及び芳 井町吉井の各一部		
総社市	総社市 山手村 清音村	一低, 一中高, 二 中高	一住, 二住, 用途 以外	近商, 商業, 準工, 工業	一低, 一中高, 二 中高, 一住, 二住, 用途以外	近商, 商業, 準工, 工業
高梁市	高梁市	一低, 一中高, 二 中高	一住, 二住	近商, 商業, 準工, 工業	一低, 一中高, 二 中高, 一住, 二住	近商, 商業, 準工, 工業
新見市	新見市	一低	一住, 二住	近商, 商業, 準工, 工業	一低, 一住, 二住	近商, 商業, 準工, 工業
	神郷町		神郷下神代の一部		神郷下神代の一部	
備前市	備前市	一低, 一中高, 二 中高	一住, 二住, 用途 以外	近商, 商業, 準工, 工業	一低, 一中高, 二 中高, 一住, 二住, 用途以外	近商, 商業, 準工, 工業
	日生町		日生町日生, 日生 町寒河, 日生町大 多府及び日生町寺 山の各一部	日生町日生及び日 生町寒河の各一部	日生町日生, 日生 町寒河, 日生町大 多府及び日生町寺 山の各一部	日生町日生及び日 生町寒河の各一部
	吉永町			吉永町金谷, 吉永 町福満, 吉永町南 方, 吉永町吉永中, 吉永町三股, 吉永 町岩崎, 吉永町今 崎, 吉永町神根本 及び吉永町高田		吉永町金谷, 吉永 町福満, 吉永町南 方, 吉永町吉永中, 吉永町三股, 吉永 町岩崎, 吉永町今 崎, 吉永町神根本 及び吉永町高田

市町村名		騒音規制法			振動規制法	
現在	合併前	a 区域	b 区域	c 区域	第1種区域	第2種区域
瀬戸内市	邑久町		邑久町尾張, 邑久町山田庄, 邑久町福元, 邑久町百田及び邑久町下笠加の各一部	b 区域以外	邑久町尾張, 邑久町山田庄, 邑久町福元, 邑久町百田及び邑久町下笠加の各一部	第1種区域以外
	長船町		長船町福岡, 長船町服部及び長船町長船の各一部	b 区域以外	長船町福岡, 長船町服部及び長船町長船の各一部	第1種区域以外
	牛窓町		牛窓町長浜の一部	b 区域以外	牛窓町長浜の一部	第1種区域以外
赤磐市	山陽町	一低, 一中高	一住, 二住, 用途以外	近商, 準工	一低, 一中高, 一住, 二住, 用途以外	近商, 準工
	赤坂町		c 区域以外	町苅田, 西窪田, 山口, 東軽部, 多賀及び坂辺の各一部	第2種区域以外	町苅田, 西窪田, 山口, 東軽部, 多賀及び坂辺の各一部
	熊山町	一低	a 区域及びc 区域以外	近商, 準工, 釣井, 徳富及び小瀬木の各一部	第2種区域以外	近商, 準工, 釣井, 徳富及び小瀬木の各一部
	吉井町		c 区域以外	周匝, 福田, 仁堀東及び仁堀中の各一部	第2種区域以外	周匝, 福田, 仁堀東及び仁堀中の各一部
真庭市	北房町 勝山町 落合町 湯原町 久世町 美甘村 川上村 八束村 中和村	一低, 一中高	一住, 二住, 湯原都市計画区域	近商, 準工, 工業, 宮地, 山田, 五名	一低, 一中高, 一住, 二住, 湯原都市計画区域	近商, 準工, 工業
美作市	勝田町		c 区域以外	久賀の一部	第2種区域以外	久賀の一部
	美作町	一低, 一中高	一住, 二住	近商, 商業, 準工	一低, 一中高, 一住, 二住	近商, 商業, 準工
	作東町		c 区域以外	宮原, 瀬戸, 土居, 竹田及び上福原の各一部	第2種区域以外	宮原, 瀬戸, 土居, 竹田及び上福原の各一部
浅口市	金光町	一低, 一中高, 二 中高	一住, 二住, 用途 以外	近商, 準工	一低, 一中高, 二 中高, 一住, 二住, 用途以外	近商, 準工
	鴨方町		鴨方町みどりヶ丘 の全域 鴨方町鳩ヶ丘, 鴨 方町鴨方, 鴨方町 六条院中, 鴨方町 六条院東の各一部	b 区域以外	鴨方町みどりヶ丘 の全域 鴨方町鳩ヶ丘, 鴨 方町鴨方, 鴨方町 六条院中, 鴨方町 六条院東の各一部	第1種区域以外
	寄島町			全域		全域
和気町	佐伯町		津瀬, 米沢, 佐伯, 父井原, 矢田部, 宇生, 田賀, 小坂, 加三方, 矢田及び 塩田		津瀬, 米沢, 佐伯, 父井原, 矢田部, 宇生, 田賀, 小坂, 加三方, 矢田及び 塩田	
	和気町	一低, 一中高	一住, 二住, 用途 以外	商業, 準工	一低, 一中高, 一住, 二住	商業, 準工, 用途 以外
早島町	早島町	一低, 一中高	一住, 用途以外	近商, 準工, 工業	一低, 一中高, 一住, 用途以外	近商, 準工, 工業
里庄町	里庄町	新庄グリーンクレ ストの全域及び浜 中の一部		a 区域以外	新庄グリーンクレ ストの全域及び浜 中の一部	第1種区域以外

市町村名		騒音規制法			振動規制法	
現在	合併前	a 区域	b 区域	c 区域	第 1 種区域	第 2 種区域
矢掛町	矢掛町	一中高, 二中高	一住	近商, 準工, 工業	一中高, 二中高, 一住	近商, 準工, 工業
勝央町	勝央町	一低, 二中高	一住, 準住	近商, 準工	一低, 二中高, 一住, 準住	近商, 準工
久米南町	久米南町			下弓削, 下二ヶ, 上二ヶ, 仏教寺及び上神目の全域別所及び山手の各一部		下弓削, 下二ヶ, 上二ヶ, 仏教寺及び上神目の全域別所及び山手の各一部
美咲町	柵原町		c 区域以外	百々, 行信, 書副, 周佐, 藤田上, 柵原, 高下, 飯岡, 塚角, 大戸下, 藤原及び吉ヶ原の各一部	第2種区域以外	百々, 行信, 書副, 周佐, 藤田上, 柵原, 高下, 飯岡, 塚角, 大戸下, 藤原及び吉ヶ原の各一部
吉備中央町	加茂川町 賀陽町	一低, 一中高	一住, 二住	商業, 準工	一低, 一中高, 一住, 二住	商業, 準工

(注) 1 「用途」、「一低」、「二低」、「一中高」、「二中高」、「一住」、「二住」、「準住」、「近商」、「商業」、「準工」及び「工業」とは、それぞれ都市計画法第8条第1項第1号に規定する用途地域、第1種低層住居専用地域、第2種低層住居専用地域、第1種中高層住居専用地域、第2種中高層住居専用地域、第1種住居地域、第2種住居地域、準住居地域、近隣商業地域、商業地域、準工業地域及び工業地域をいう。

2 「用途以外」とは、都市計画法第8条第1項第1号に規定する用途地域以外の地域をいう。

3 関係図面は、岡山県環境文化部環境管理課及び関係市役所又は町役場に備え縦覧に供する。

4 「市町村名」欄の「合併前」欄は、平成16年10月～平成19年1月に行われた市町村合併以前の市町村名を示す。

(11)騒音規制法施行状況調査(上段括弧内：工場・事業場数、下段：施設数)

(令和3(2021)年3月31日現在)

	金属加工機械	空気圧縮機等	土石用破碎機等	織機	建設用資材製造機械	穀物用製粉機	木材加工機械	抄紙機	印刷機械	合成樹脂射出成形機	鋳造型機	合計
岡山市	(175) 937	(640) 5,028	(66) 296	(8) 171	(23) 30	(2) 7	(68) 246	(2) 8	(94) 560	(14) 133	(11) 34	(1,103) 7,450
倉敷市	(125) 572	(308) 2,232	(26) 102	(58) 3,610	(13) 15	(0) 0	(47) 130	(0) 0	(44) 169	(6) 61	(8) 29	(635) 6,920
津山市	(54) 531	(133) 1,040	(12) 31	(5) 112	(8) 19	(0) 0	(53) 239	(1) 10	(39) 115	(5) 160	(2) 9	(312) 2,266
玉野市	(39) 135	(54) 424	(3) 20	(11) 241	(5) 5	(2) 12	(17) 74	(0) 0	(9) 31	(1) 8	(0) 0	(141) 950
笠岡市	(21) 147	(45) 391	(8) 47	(14) 194	(3) 10	(1) 5	(11) 25	(0) 0	(10) 49	(2) 9	(1) 9	(116) 886
井原市	(27) 460	(38) 315	(2) 3	(149) 2,523	(1) 1	(0) 0	(11) 36	(1) 2	(2) 12	(3) 102	(0) 0	(234) 3,454
総社市	(52) 404	(63) 545	(15) 69	(12) 298	(14) 19	(1) 1	(12) 29	(0) 0	(9) 37	(4) 28	(4) 20	(186) 1,450
高梁市	(1) 8	(4) 42	(0) 0	(0) 0	(2) 3	(0) 0	(2) 7	(0) 0	(0) 0	(1) 6	(0) 0	(10) 66
新見市	(0) 0	(7) 20	(1) 10	(0) 0	(0) 0	(0) 0	(0) 0	(0) 0	(1) 7	(0) 0	(0) 0	(9) 37
備前市	(24) 134	(56) 1,566	(52) 624	(2) 34	(5) 7	(0) 0	(11) 89	(1) 2	(5) 9	(1) 21	(0) 0	(157) 2,486
瀬戸内市	(7) 49	(29) 525	(1) 4	(1) 4	(1) 2	(0) 0	(0) 8	(0) 0	(42) 55	(0) 0	(0) 0	(81) 647
赤磐市	(12) 207	(21) 272	(1) 1	(0) 0	(0) 0	(0) 0	(2) 14	(0) 6	(2) 30	(4) 58	(0) 0	(42) 588
真庭市	(3) 12	(9) 106	(0) 0	(0) 0	(2) 3	(0) 0	(1) 2	(0) 0	(0) 0	(2) 21	(1) 13	(18) 157
美作市	(6) 48	(5) 30	(1) 2	(0) 0	(0) 1	(0) 0	(0) 0	(0) 0	(0) 0	(1) 1	(0) 0	(13) 82
浅口市	(4) 24	(17) 128	(0) 0	(0) 0	(0) 0	(0) 0	(2) 4	(1) 2	(2) 14	(3) 38	(0) 0	(29) 210
和气町	(3) 10	(14) 112	(1) 1	(0) 0	(2) 2	(0) 0	(1) 1	(0) 0	(0) 0	(2) 25	(3) 42	(26) 193
早島町	(2) 3	(18) 64	(0) 0	(2) 7	(0) 0	(0) 0	(1) 2	(0) 0	(1) 3	(0) 0	(0) 0	(24) 79
里庄町	(10) 41	(21) 187	(0) 0	(1) 29	(1) 1	(0) 0	(3) 27	(0) 0	(0) 0	(3) 28	(0) 0	(39) 313
矢掛町	(2) 17	(4) 6	(0) 0	(0) 0	(0) 0	(0) 0	(0) 0	(0) 0	(0) 0	(1) 6	(0) 0	(7) 29
新庄村	(0) 0	(0) 0	(0) 0	(0) 0	(0) 0	(0) 0	(0) 0	(0) 0	(0) 0	(0) 0	(0) 0	(0) 0
鏡野町	(0) 0	(0) 0	(0) 0	(0) 0	(0) 0	(0) 0	(0) 0	(0) 0	(0) 0	(0) 0	(0) 0	(0) 0
勝央町	(3) 17	(7) 80	(1) 5	(0) 0	(1) 1	(0) 0	(2) 3	(0) 0	(1) 5	(0) 0	(1) 6	(16) 117
奈義町	(0) 0	(0) 0	(0) 0	(0) 0	(0) 0	(0) 0	(0) 0	(0) 0	(0) 0	(0) 0	(0) 0	(0) 0
西粟倉村	(0) 0	(0) 0	(0) 0	(0) 0	(0) 0	(0) 0	(0) 0	(0) 0	(0) 0	(0) 0	(0) 0	(0) 0
久米南町	(1) 2	(0) 0	(1) 1	(0) 0	(0) 0	(0) 0	(0) 0	(0) 0	(0) 0	(1) 1	(0) 0	(3) 4
美咲町	(4) 29	(9) 115	(1) 23	(0) 0	(1) 4	(0) 0	(0) 0	(0) 0	(0) 0	(1) 28	(0) 0	(16) 199
吉備中央町	(1) 1	(2) 21	(0) 0	(0) 0	(0) 0	(0) 0	(0) 0	(0) 0	(0) 0	(0) 0	(0) 0	(3) 22
合計	(576) 3,788	(1,504) 13,249	(192) 1,239	(263) 7,223	(82) 123	(6) 25	(244) 936	(6) 30	(261) 1,096	(55) 734	(31) 162	(3,220) 28,605

(12) 振動規制法施行状況調査(上段括弧内：工場・事業場数、下段：施設数)

(令和3(2021)年3月31日現在)

	金属加工 機械	圧縮機	土石用破 砕機等	織機	コンクリート ブロック マシン等	木材加工 機械	印刷機械	ロール機	合成樹脂 射出成形機	鋳型造 型機	合計
岡山市	(171) 1,036	(308) 1,132	(74) 302	(7) 172	(8) 10	(3) 6	(75) 310	(7) 31	(13) 135	(10) 29	(676) 3,163
倉敷市	(121) 519	(199) 712	(29) 96	(49) 3,139	(5) 10	(6) 7	(17) 91	(4) 20	(6) 64	(7) 18	(443) 4,676
津山市	(44) 428	(74) 192	(10) 22	(6) 109	(6) 11	(9) 13	(14) 53	(0) 0	(2) 60	(1) 3	(166) 891
玉野市	(38) 137	(35) 157	(3) 23	(11) 226	(5) 5	(5) 8	(1) 7	(0) 0	(2) 10	(0) 0	(100) 573
笠岡市	(14) 139	(27) 327	(10) 60	(19) 224	(1) 5	(2) 2	(8) 24	(1) 1	(2) 47	(1) 9	(85) 838
井原市	(27) 460	(38) 315	(2) 3	(149) 2,523	(1) 1	(0) 36	(11) 12	(1) 2	(2) 102	(3) 0	(234) 3,454
総社市	(44) 389	(27) 185	(13) 72	(5) 221	(4) 10	(0) 0	(4) 11	(0) 0	(4) 28	(3) 15	(104) 931
高梁市	(3) 35	(5) 22	(0) 0	(0) 0	(0) 0	(0) 2	(0) 0	(0) 0	(0) 7	(0) 0	(8) 66
新見市	(0) 0	(7) 14	(1) 10	(0) 0	(0) 0	(0) 0	(1) 7	(0) 0	(0) 0	(0) 0	(9) 31
備前市	(25) 117	(34) 372	(59) 603	(1) 17	(2) 2	(2) 4	(2) 2	(3) 28	(11) 21	(0) 0	(139) 1,166
瀬戸内市	(5) 44	(22) 324	(1) 2	(1) 4	(1) 22	(0) 0	(6) 39	(0) 0	(0) 0	(0) 0	(36) 435
赤磐市	(2) 77	(15) 169	(1) 1	(0) 0	(0) 0	(0) 0	(0) 0	(1) 8	(4) 49	(0) 0	(23) 304
真庭市	(2) 8	(3) 150	(0) 0	(0) 0	(1) 2	(0) 0	(0) 0	(0) 0	(2) 17	(0) 0	(8) 177
美作市	(6) 46	(5) 21	(1) 2	(0) 0	(0) 0	(0) 0	(0) 0	(0) 0	(1) 1	(0) 0	(13) 70
浅口市	(3) 16	(9) 55	(0) 0	(0) 0	(0) 0	(1) 2	(1) 2	(0) 0	(3) 38	(0) 0	(17) 113
和気町	(3) 10	(11) 67	(1) 1	(0) 0	(2) 2	(1) 1	(0) 0	(0) 0	(2) 25	(3) 42	(23) 148
早島町	(1) 4	(14) 49	(0) 0	(1) 1	(0) 0	(0) 0	(1) 3	(0) 0	(0) 0	(0) 0	(17) 57
里庄町	(7) 23	(21) 64	(0) 0	(1) 29	(0) 0	(0) 0	(0) 0	(0) 0	(3) 28	(0) 0	(32) 144
矢掛町	(1) 15	(1) 3	(0) 0	(0) 0	(0) 0	(0) 0	(0) 0	(1) 4	(1) 6	(0) 0	(4) 28
新庄村	(0) 0	(0) 0	(0) 0	(0) 0	(0) 0	(0) 0	(0) 0	(0) 0	(0) 0	(0) 0	(0) 0
鏡野町	(0) 0	(0) 0	(0) 0	(0) 0	(0) 0	(0) 0	(0) 0	(0) 0	(0) 0	(0) 0	(0) 0
勝央町	(2) 13	(5) 28	(1) 5	(0) 0	(0) 0	(0) 0	(0) 0	(0) 0	(0) 0	(1) 16	(9) 62
奈義町	(0) 0	(0) 0	(0) 0	(0) 0	(0) 0	(0) 0	(0) 0	(0) 0	(0) 0	(0) 0	(0) 0
西粟倉村	(0) 0	(0) 0	(0) 0	(0) 0	(0) 0	(0) 0	(0) 0	(0) 0	(0) 0	(0) 0	(0) 0
久米南町	(1) 2	(0) 0	(0) 0	(0) 0	(0) 0	(0) 0	(0) 0	(0) 0	(1) 1	(0) 0	(2) 3
美咲町	(5) 25	(6) 46	(1) 20	(0) 0	(1) 3	(0) 0	(0) 0	(0) 0	(1) 29	(0) 0	(14) 123
吉備中央町	(1) 1	(1) 2	(0) 0	(0) 0	(0) 0	(0) 0	(0) 0	(0) 0	(0) 0	(0) 0	(2) 3
合計	(526) 3,544	(867) 4,406	(207) 1,222	(250) 6,665	(37) 83	(29) 81	(141) 561	(18) 94	(60) 668	(29) 132	(2,164) 17,456

(13)工場・事業場に係る騒音・振動の規制基準

(令和3(2021)年3月31日現在)

騒音	区分		第1種区域	第2種区域	第3種区域	第4種区域
	昼間	7:00~20:00	50デシベル	60デシベル	65デシベル	70デシベル
朝・夕	5:00~7:00	45デシベル	50デシベル	60デシベル	65デシベル	
	20:00~22:00					
夜間	22:00~5:00	40デシベル	45デシベル	50デシベル	55デシベル	
振動	区分		第1種区域		第2種区域	
	昼間	7:00~20:00	60デシベル		65デシベル	
	夜間	20:00~7:00	55デシベル		60デシベル	

(注) 学校、保育所、病院、診療所、図書館、特別養護老人ホーム、幼保連携型認定こども園の敷地の周囲50mの区域内の基準は、5デシベルを減じた値とする。ただし、騒音の第1種区域は除く。

(14)特定建設作業に係る騒音・振動の規制基準

(令和3(2021)年3月31日現在)

規制種別	区域の区分	騒音	振動
基準値	1号及び2号	85デシベル	75デシベル
作業時刻	1号	午後7時~午前7時の時間内でないこと。	
	2号	午後10時~午前6時の時間内でないこと。	
※1日当りの作業時間	1号	1日10時間を超えないこと。	
	2号	1日14時間を超えないこと。	
作業期間	1号及び2号	連続して6日を超えないこと。	
作業日	1号及び2号	日曜日その他の休日ではないこと。	

(注) 1 基準値を超えている場合、騒音、振動の防止の方法、1日の作業時間を※欄に定める時間未満4時間以上の間において短縮させることを勧告または命令できる。
 2 災害その他非常の事態の発生により特定建設作業を緊急に行う必要がある場合などに適用除外の規定が設けられている。
 3 2号区域とは、指定地域であって騒音の規制基準の区域の区分の第4種区域のうち学校、保育所、病院、診療所、図書館、特別養護老人ホーム、幼保連携型認定こども園の敷地の周囲80mの区域以外の区域をいい、1号区域とは、指定地域のうち2号区域以外をいう。

(15)要請限度(自動車騒音・道路交通振動の規制)

(令和3(2021)年3月31日現在)

騒音	区分		a地域		b地域		c地域
			1車線	2車線以上	1車線	2車線以上	1車線以上
昼間	6:00~22:00	65デシベル	70デシベル	65デシベル	75デシベル	75デシベル	
		55デシベル	65デシベル	55デシベル	70デシベル	70デシベル	
夜間	22:00~6:00	55デシベル	65デシベル	55デシベル	70デシベル	70デシベル	
また、上記の区域のうち、幹線交通を担う道路に近接する区域については、次の要請限度値を用います。 昼間：75デシベル 夜間：70デシベル							

(注) 1 騒音の評価手法は、等価騒音レベル(L_{Aeq})によるものとする。
 2 幹線交通を担う道路とは、高速自動車国道、一般国道、県道、4車線以上の市町村道とする。
 2車線以下の車線を有する道路の場合：道路の敷地境界から 15m
 3車線以上の車線を有する道路の場合： " 20m

振動	区分		第1種区域	第2種区域
	昼間	7:00~20:00	65デシベル	70デシベル
夜間	20:00~7:00	60デシベル	65デシベル	

(16)悪臭防止法に基づく規制地域と区域の区分

ア 特定悪臭物質濃度規制に係る規制地域

(令和3(2021)年3月31日現在)

市町村名		規制地域	
現在	合併前	第1種区域	第2種区域
岡山市	瀬戸町	用途地域	第1種区域以外の地域
倉敷市	倉敷市	用途地域	第1種区域以外の地域
	船穂町	用途地域	第1種区域以外の地域
	真備町	用途地域	第1種区域以外の地域
津山市	津山市	用途地域	第1種区域以外の地域
	勝北町		すべての地域
	久米町		すべての地域
玉野市	玉野市	用途地域	第1種区域以外の地域
笠岡市	笠岡市	用途地域	第1種区域以外の地域
井原市	井原市	用途地域	第1種区域以外の地域
総社市	総社市	用途地域	第1種区域以外の地域
	山手村	用途地域	第1種区域以外の地域
	清音村	用途地域	第1種区域以外の地域
新見市	新見市	用途地域	第1種区域以外の地域
	大佐町		すべての地域
	哲西町		すべての地域
備前市	備前市	用途地域、久々井、鶴海の各一部	第1種区域以外の地域
	日生町		すべての地域
	吉永町		すべての地域
瀬戸内市	牛窓町		すべての地域
	邑久町		すべての地域
	長船町		すべての地域
赤磐市	山陽町	用途地域	第1種区域以外の地域
	赤坂町		臭気指数規制地域以外の地域
	熊山町	用途地域	都市計画区域のうち第1種区域以外の地域
	吉井町		すべての地域
真庭市	勝山町	用途地域	第1種区域以外の地域
	久世町	用途地域	
美作市	勝田町		すべての地域
	美作町	用途地域	第1種区域以外の地域
	作東町		すべての地域
浅口市	金光町	用途地域	第1種区域以外の地域
	鴨方町		すべての地域
	寄島町		すべての地域
和気町	佐伯町		すべての地域
早島町	早島町	用途地域	第1種区域以外の地域
里庄町	里庄町		すべての地域
矢掛町	矢掛町	用途地域	
勝央町	勝央町	用途地域	
美咲町	中央町		すべての地域
吉備中央町	加茂川町	用途地域	
	賀陽町	用途地域	

(注) 1 「市町村名」欄の「合併前」欄は、平成16年10月～平成19年1月に行われた市町村合併以前の市町村名を示す。
 2 関係図面は、岡山県環境文化部環境管理課及び関係市役所又は町役場に備え縦覧に供する。

イ 臭気指数規制に係る規制地域

(令和3(2021)年3月31日現在)

市 町 村 名		規 制 地 域		
現 在	合 併 前	第 1 種 区 域	第 2 種 区 域	第 3 種 区 域
岡山市	岡山市	一低, 一中高, 二中高, 一住, 二住	近商, 商業, 準工	第1種区域, 第2種区域以外の地域
	御津町			
	灘崎町			
赤磐市	赤坂町		坂辺, 惣分, 小原の各一部	
和気町	和気町	用途地域(準工業地域を除く)	第1種区域以外の地域	
美咲町	柵原町		すべての地域	

(注) 1 「用途」, 「一低」, 「一中高」, 「二中高」, 「一住」, 「二住」, 「近商」, 「商業」及び「準工」とは、それぞれ都市計画法第8条第1項第1号に規定する用途地域、第1種低層住居専用地域、第1種中高層住居専用地域、第2種中高層住居専用地域、第1種住居地域、第2種住居地域、近隣商業地域、商業地域及び準工業地域をいう。
 2 関係図面は、岡山県環境文化部環境管理課及び関係市役所又は町役場に備え縦覧に供する。
 3 「市町村名」欄の「合併前」欄は、平成16年10月～平成19年1月に行われた市町村合併以前の市町村名を示す。

(17) 悪臭の規制基準

ア 特定悪臭物質

(ア) 敷地境界における規制基準

(令和3(2021)年3月31日現在)

物 質 名	敷地境界の基準 [単位ppm]		気体排出口の規制	排出水中の規制
	第1種区域	第2種区域		
ア ン モ ニ ア	1	2	○	
メチルメルカプタン	0.002	0.004		○
硫 化 水 素	0.02	0.06	○	○
硫 化 メ チ ル	0.01	0.05		○
二 硫 化 メ チ ル	0.009	0.03		○
トリメチルアミン	0.005	0.02	○	
アセトアルデヒド	0.05	0.1		
プロピオンアルデヒド	0.05	0.1	○	
ノルマルブチルアルデヒド	0.009	0.03	○	
イソブチルアルデヒド	0.02	0.07	○	
ノルマルバレルアルデヒド	0.009	0.02	○	
イソバレルアルデヒド	0.003	0.006	○	
イ ソ ブ タ ノ ール	0.9	4	○	
酢 酸 エ チ ル	3	7	○	
メチルイソブチルケトン	1	3	○	
ト ル エ ン	10	30	○	
ス チ レ ン	0.4	0.8		
キ シ レ ン	1	2	○	
プ ロ ピ オ ン 酸	0.03	0.07		
ノ ル マ ル 酪 酸	0.001	0.002		
ノ ル マ ル 吉 草 酸	0.0009	0.002		
イ ソ 吉 草 酸	0.001	0.004		

(イ) 気体排出口における規制基準

特定悪臭物質の種類ごとに次の式により算出した流量を許容限度とする。

$$q = 0.108 \times He^2 \cdot Cm \left[\begin{array}{l} q \text{ 流量(単位 温度零度、圧力1気圧の状態に換算した立方メートル毎時)} \\ He \text{ 補正された排出口の高さ(単位 メートル)} \\ Cm \text{ 法第4条第1項第1号の規制基準値としてさだめられた値(単位 百分万率)} \end{array} \right]$$

なお、補正された排出口の高さが5メートル未満となる場合については、この式は適用しないものとする。

(ウ) 排出水中における規制基準

特定悪臭物質の種類ごとに次の式により算出した排出水中の濃度を許容限度とする。

$$CL_m = k \times C_m$$

CL_m 排出水中の濃度(単位 1リットルにつきミリグラム)

k 下表に掲げる特定悪臭物質及び当該事業場から敷地外へ排出される排出水の量ごとに定められた値(単位 1リットルにつきミリグラム)

C_m 法第4条第1項第1号の規制基準として定められた値(単位 百万分率)

排出水量(m ³ /s)	メチルメルカプタン	硫化水素	硫化メチル	二硫化メチル
$Q \leq 0.001$	16	5.6	32	63
$0.001 < Q \leq 0.1$	3.4	1.2	6.9	14
$0.1 < Q$	0.71	0.26	1.4	2.9

メチルメルカプタンについては、上式により算出した排出水中の濃度の値が1リットルにつき0.002ミリグラム未満の場合に係る排出水中の濃度の許容限度は、当分の間、1リットルにつき0.002ミリグラムとする。

イ 臭気指数

(ア) 敷地境界における規制基準

(令和2(2020)年3月31日現在)

市町村名		①敷地境界における規制基準(臭気指数)		
現在	合併前	第1種区域	第2種区域	第3種区域
岡山市	岡山市	12	15	18
	御津町			
	灘崎町			
赤磐市	赤坂町		13	
和気町	和気町	12	14	
美咲町	柵原町		14	

(イ) 気体排出口における規制基準

次の式により算出した臭気排出強度又は臭気指数を許容限度とする。

a 排出口の実高さが15メートル以上の施設

$$q_t = \frac{60 \times 10^A}{F_{\max}}$$

$$A = \frac{L}{10} - 0.2255$$

q_t 排出ガスの臭気排出強度(単位 温度零度、圧力1気圧の状態に換算した立方メートル毎分)

F_{\max} 排出口からの風下における地上での臭気強度の最大値(単位 温度零度、圧力1気圧の状態に換算した秒毎立方メートル)

L 法第4条第2項第1号の規制基準として定められた値

b 排出の実高さが15メートル未満の施設

$$I = 10 \times \log C$$

$$C = K \times H_b^2 \times 10^B$$

$$B = \frac{L}{10}$$

I 排出ガスの臭気指数

K 次表に掲げる排出口の口径の区分ごとに定められた値

H_b 周辺最大建物の高さ(単位 メートル)

L 法第4条第2項第1号の規制基準として定められた値

なお、周辺最大建物の高さは、6.7メートル未満の場合は排出口の実高さ(単位メートル)の値の1.5倍、6.7メートル以上10メートル未満の場合は10メートル及び10メートル以上であって排出口の実高さの値の1.5倍以上の場合は排出口の実高さの1.5倍とする。

排出口の口径(m)	$D < 0.6$	$0.6 \leq D < 0.9$	$0.9 \leq D$
$K(1/m^2)$	0.69	0.20	0.10

(ウ)排出水中における規制基準

次の式により算出した臭気指数を許容限度とする。

$$\left[\begin{array}{l} I_w = L + 16 \\ I_w \text{ 排出水の臭気指数} \\ L \text{ 法第4条第2項第1号の規制基準として定められた値} \end{array} \right]$$

7 有害化学物質関係(安全な生活環境の確保)

(1)ダイオキシン類環境調査結果

ア 大気

(単位: pg-TEQ/m³)

No.	調査地点		春 期	夏 期	秋 期	冬 期	平均値	調査主体
	名 称	所 在 地						
1	宇野港管理事務所	玉野市宇野	0.0070	0.011	0.048	0.011	0.019	岡山県
2	総社測定局	総社市中央	0.0053	0.0091	0.016	0.012	0.011	
3	茂平測定局	笠岡市茂平	0.013	0.0071	0.016	0.025	0.015	
4	高梁測定局	高梁市落合町	0.0043	0.0055	0.0054	0.0070	0.0056	
5	新見測定局	新見市金谷	0.0031	0.0053	0.0038	0.0037	0.0040	
6	美作県民局	津山市山下	0.0050	0.012	0.016	0.012	0.011	
7	真庭市役所	真庭市久世	0.0075	0.015	0.0041	0.0054	0.0080	
8	勝英地域事務所	美作市入田	0.0041	0.0038	0.0047	0.013	0.0064	
9	南輝小学校	岡山市南区南輝	0.019	0.020	0.022	0.021	0.021	岡山市
10	陵南小学校	岡山市北区東花尻	0.016	0.014	0.0057	0.022	0.014	
11	岡山市東区役所瀬戸支所	岡山市東区瀬戸町	0.021	0.022	0.0072	0.028	0.020	
12	松江測定局	倉敷市松江	-	-	-	-	0.024	倉敷市
13	豊洲測定局	倉敷市西田	-	-	-	-	0.030	

(備考) 1 環境基準は、0.6 pg-TEQ/m³以下(年間平均値)である。

2 試料はいずれも1週間連続採取によるもので、調査時期は次表のとおりである。

No.	調査地点	春 期	夏 期	秋 期	冬 期
1	宇野港管理事務所	R 2.5.21~28	R 2.8.20~27	R 2.11.19~26	R 3.2.17~24
2	総社測定局	R 2.5.21~28	R 2.8.20~27	R 2.11.19~26	R 3.2.17~24
3	茂平測定局	R 2.5.21~28	R 2.8.20~27	R 2.11.19~26	R 3.2.17~24
4	高梁測定局	R 2.5.21~28	R 2.8.20~27	R 2.11.19~26	R 3.2.17~24
5	新見測定局	R 2.5.22~29	R 2.8.21~28	R 2.11.20~27	R 3.2.18~25
6	美作県民局	R 2.5.22~29	R 2.8.21~28	R 2.11.20~27	R 3.2.1~8
7	真庭市役所	R 2.5.22~29	R 2.8.21~28	R 2.11.20~27	R 3.2.18~25
8	勝英地域事務所	R 2.5.22~29	R 2.8.21~28	R 2.11.20~27	R 3.2.1~8
9	南輝小学校	R 2.5.14~21	R 2.8.12~19	R 2.10.21~29	R 3.1.20~27
10	陵南小学校	R 2.5.14~21	R 2.8.12~19	R 2.10.21~29	R 3.1.20~27
11	岡山市東区役所瀬戸支所	R 2.5.14~21	R 2.8.12~19	R 2.10.21~29	R 3.1.20~27
12	松江測定局	R 2.5.8~15	R 2.8.7~14	R 2.11.13~20	R 3.2.5~12
13	豊洲測定局	R 2.5.8~15	R 2.8.7~14	R 2.11.13~20	R 3.2.5~12

イ 公共用水域

単位 (水質 : pg-TEQ/L 底質 : pg-TEQ/g)

No.	調査地点		水 質		底 質		調査主体	
	水域名	地点名	試料採取日	結果	試料採取日	結果		
1	高梁川 水 域	高梁川上流	一中橋	R 2.11.11	0.019	-	岡山県	
2		高梁川中流	中井橋	R 2.11.11	0.017	R 2.11.11	0.24	岡山県
3		高梁川下流	霞橋	R 2.9.29	0.11	R 2.9.29	3.8	国交省
4		西川	布原橋	R 2.11.11	0.016	-	岡山県	
5		小坂部川	巖橋	R 2.11.11	0.018	-	岡山県	
6		有漢川	幡見橋	R 2.11.11	0.024	-	岡山県	
7		成羽川	神崎橋	R 2.11.11	0.022	R 2.11.11	0.20	岡山県
8		小田川上流	猪原橋	R 2.11.11	0.021	-	岡山県	
9		美山川	栄橋	R 2.11.11	0.050	-	岡山県	
10	旭川 水 域	旭川上流	湯原ダム	R 2.10.14	0.015	R 2.10.14	3.7	岡山県
11		旭川中流	落合大橋	R 2.10.14	0.017	R 2.10.14	0.12	岡山県
12			乙井手堰	R 2.9.29	0.082	R 2.9.29	0.26	国交省
13		旭川	旭川河口部	R 2.9.29	0.077	R 2.9.29	7.6	国交省
14		百間川	清内橋	R 2.5.26	0.46	R 2.5.26	8.2	国交省
15		新庄川	大久奈橋	R 2.10.14	0.016	-	岡山県	
16		砂川	新橋	R 2.4.8	0.32	R 2.4.8	1.5	岡山市
17	吉井川 水 域	吉井川上流	嵯峨堰	R 2.11.12	0.024	-	岡山県	
18		吉井川中・下流	周匝大橋	R 2.11.12	0.032	R 2.11.12	0.089	岡山県
19			熊山橋	R 2.9.29	0.091	R 2.9.29	0.33	国交省
20		吉井川	吉井川河口部	R 2.9.29	0.26	R 2.9.29	0.90	国交省
21		加茂川	加茂川橋	R 2.11.12	0.018	-	岡山県	
22		梶並川	滝村堰	R 2.11.12	0.045	-	岡山県	
23		滝川	三星橋	R 2.11.12	0.062	R 2.11.12	7.8	岡山県
24	吉野川	鷺湯橋	R 2.11.12	0.028	-	岡山県		
25	笹ヶ瀬川 水 域	足守川上流	高塚橋	R 2.4.9	0.092	R 2.4.9	0.21	岡山市
26		足守川下流	入江橋	R 2.4.9	0.12	R 2.4.9	0.54	岡山市
27		笹ヶ瀬川	笹ヶ瀬橋	R 2.4.9	0.21	R 2.4.9	3.6	岡山市
28	倉敷川 水 域	倉敷川	下灘橋	R 2.11.24	0.13	R 2.11.24	2.2	倉敷市
29			盛綱橋	R 2.11.24	0.23	R 2.11.24	1.9	倉敷市
30			稔橋	R 2.4.9	0.56	R 2.4.9	7.1	岡山市
31			倉敷川橋	R 2.4.9	0.56	R 2.4.9	1.0	岡山市
32		妹尾川	妹尾川国道30号線下	R 2.4.9	0.86	R 2.4.9	6.3	岡山市
33		六間川	桜橋	R 2.11.24	0.30	R 2.11.24	1.3	倉敷市
34		汐入川	県遊水池 水門内	R 2.11.24	0.19	R 2.11.24	1.0	倉敷市
35	高屋川	滝山堰	R 2.11.11	0.035	R 2.11.11	0.10	岡山県	
36	里見川	鴨方川合流点	R 2.11.11	0.067	R 2.11.11	0.081	岡山県	
37	伊里川	浜の川橋	R 2.11.12	0.026	R 2.11.12	0.71	岡山県	
38	小田川	御飯屋橋	R 2.11.24	0.17	R 2.11.24	1.7	倉敷市	
39	溜川	港橋	R 2.11.24	0.39	R 2.11.24	2.4	倉敷市	

No.	調査地点		水 質		底 質		調査 主体	
	水域名	地点名	試料採取日	結果	試料採取日	結果		
40	湖沼	児島湖	湖心	R 2.4.6	0.38	R 2.4.6	0.65	岡山市
41			樋門	R 2.4.6	0.28	R 2.4.6	5.6	岡山市
42	海域	玉島港区	玉島港奥部	R 2.10.30	0.11	R 2.10.30	11	倉敷市
43		水島港区	呼松水路	R 2.10.29	0.071	R 2.10.29	1.8	倉敷市
44			水島港口部	R 2.10.29	0.052	R 2.10.29	5.6	倉敷市
45		水島地先海域 (甲)	玉島港沖合	R 2.10.30	0.062	R 2.10.30	2.1	倉敷市
46			上水島北	R 2.10.30	0.052	R 2.10.30	0.26	倉敷市
47			濃地諸島沖	R 2.10.29	0.061	R 2.10.29	0.23	倉敷市
48		水島地先海域 (乙)	網代諸島沖	R 2.10.30	0.051	R 2.10.30	0.66	倉敷市
49		児島湾 (甲)	海岸通沖	R 2.5.15	0.076	R 2.5.15	7.8	岡山市
50		児島湾 (乙)	横樋沖	R 2.5.15	0.089	R 2.5.15	6.7	岡山市
51			向小串沖	R 2.5.15	0.076	R 2.5.15	2.1	岡山市
52		児島湾 (丙)	出崎東沖	R 2.10.1	0.068	R 2.10.1	2.4	岡山県
53		備讃瀬戸	青佐鼻沖	R 2.11.4	0.068	R 2.11.4	5.7	岡山県
54			北木島布越崎北	R 2.11.4	0.051	R 2.11.4	2.1	岡山県
55			久須美鼻東	R 2.10.29	0.053	R 2.10.29	0.27	倉敷市
56		牛窓地先海域	前島南西	R 2.10.1	0.055	R 2.10.1	6.8	岡山県
57	播磨灘北西部	大多府島東南沖	R 2.10.1	0.062	R 2.10.1	7.9	岡山県	
58		鹿久居島東沖	R 2.10.1	0.052	R 2.10.1	8.2	岡山県	

- (備考) 1 水質の環境基準は、1pg-TEQ/L以下 (年間平均値)
2 底質の環境基準は、150pg-TEQ/g以下

ウ 地下水質

(単位：pg-TEQ/L)

No.	調査地点所在地	試料採取日	結果	調査主体
1	玉野市宇藤木	R 2.11.13	0.043	岡山県
2	瀬戸内市邑久町上山田	R 2.11.13	0.056	
3	和気町和気	R 2.11.13	0.044	
4	井原市芳井町山村	R 2.10.16	0.044	
5	総社市赤浜	R 2.10.16	0.067	
6	高梁市川上町高山市	R 2.10.16	0.046	
7	矢掛町矢掛	R 2.10.15	0.051	
8	里庄町里見	R 2.10.15	0.043	
9	真庭市蒜山下長田	R 2.10.1	0.042	
10	美作市土居	R 2.10.12	0.061	
11	美咲町周佐	R 2.10.12	0.043	
12	勝央町上香山	R 2.10.12	0.056	
13	西粟倉村影石	R 2.10.12	0.044	
14	岡山市北区東山内地内	R 2.5.25	0.051	岡山市
15	岡山市北区日近地内	R 2.5.25	0.063	
16	岡山市北区三和地内	R 2.5.25	0.050	
17	岡山市北区富吉地内	R 2.5.25	0.052	
18	岡山市北区御津河内地内	R 2.5.25	0.11	
19	岡山市北区菅野地内	R 2.5.25	0.059	
20	倉敷市児島由加	R 2.10.27	0.052	倉敷市
21	倉敷市真備町妹	R 2.10.27	0.051	
22	倉敷市児島田の口	R 2.10.27	2.7	

(備考) 環境基準は、1 pg-TEQ/L以下 (年間平均値)

工 土壌

(単位: pg-TEQ/g)

No.	調査地点名称	調査地点所在地	試料採取日	結果	調査主体
1	常山公園	玉野市宇藤木	R 2.10.29	0.0060	岡山県
2	牛窓北小学校	瀬戸内市牛窓町長浜	R 2.10.29	0.013	
3	吉井川河川公園	和気町原	R 2.10.29	0.066	
4	旧井原市立共和小学校	井原市芳井町下鴨	R 2.10.27	0.092	
5	総社市立阿曾小学校	総社市西阿曾	R 2.10.5	0.16	
6	旧高梁市立湯野小学校	高梁市備中町西油野	R 2.10.27	0.22	
7	矢掛町立山田小学校	矢掛町里山田	R 2.10.13	0.11	
8	里庄町立里庄東小学校	里庄町大字里見	R 2.10.13	0.020	
9	蒜山高原スポーツ公園	真庭市蒜山上長田	R 2.10.5	0.027	
10	美作市立美作土居小学校	美作市土居	R 2.10.21	0.017	
11	エイコンパーク内多目的広場	美咲町書副	R 2.11.5	0.0045	
12	勝央町北部運動公園	勝央町美野	R 2.11.5	0.0039	
13	天岡運動公園	西粟倉村影石	R 2.10.21	0.0032	
14	牟佐スポーツ広場	岡山市北区牟佐	R 2.8.6	0.020	
15	古都小学校	岡山市東区古都宿	R 2.8.6	0.53	
16	千種小学校	岡山市東区瀬戸町鍛冶屋	R 2.8.6	0.029	
17	江西小学校	岡山市東区瀬戸町江尻	R 2.8.6	0.018	
18	角山小学校	岡山市東区才崎	R 2.8.7	0.057	
19	豊小学校	岡山市東区西大寺川口	R 2.8.7	0.057	
20	幸島小学校	岡山市東区水門町	R 2.8.7	0.54	
21	万富公園	岡山市東区瀬戸町万富	R 2.8.6	2.0	
22	御休小学校	岡山市東区西祖	R 2.8.7	2.6	
23	朝日小学校	岡山市東区西片岡	R 2.8.7	0.066	倉敷市
24	万寿幼稚園	倉敷市浜町	R 2.11.18	0.32	
25	大高幼稚園	倉敷市沖新町	R 2.11.18	0.021	
26	粒江幼稚園	倉敷市粒江	R 2.11.17	1.3	
27	第一福田幼稚園	倉敷市東塚	R 2.11.17	1.2	
28	第四福田幼稚園	倉敷市北畝	R 2.11.17	0.21	
29	味野幼稚園	倉敷市児島味野城	R 2.11.17	0.98	
30	玉島幼稚園	倉敷市玉島中央町	R 2.11.18	0.56	
31	船穂幼稚園	倉敷市船穂町船穂	R 2.11.18	0.0039	

(備考) 環境基準は、1,000pg-TEQ/g以下

(2) 有害大気汚染物質等環境調査結果

(令和2(2020)年度)

調査主体 調査地点 物質名(単位)	岡山市				倉敷市				環境基準 (指針値)							
	長津局 測定	茂津局 測定	平美局 測定	作民局 測定	比日局 測定	南小学校 測定	輝陵小学校 測定	南小学校 測定		倉敷美和局 測定	松江局 測定	塩生局 測定	春日局 測定	日島小学校 測定	乙島東小学校 測定	呼定局 測定
アクロニトリル μg/m ³	0.023	0.020	0.019	0.021	0.028	0.012	0.040	0.34	0.12	0.054	0.047	0.19	0.058	(2以下)		
塩化ビニルモノマー μg/m ³	0.013	0.017	0.011	0.041	0.018	0.01	0.018	0.041	0.025	0.017	0.029	0.025	0.020	(10以下)		
クロロホルム μg/m ³	0.12	0.13	0.13	0.17	0.19	0.18	0.17	0.19	0.19	0.20	0.16	0.18	0.17	(18以下)		
1,2-ジクロロエタン μg/m ³	0.13	0.14	0.13	0.15	0.13	0.13	0.15	0.27	0.16	0.15	0.14	0.19	0.19	(1.6以下)		
ジクロロメタン μg/m ³	0.52	0.51	2.5	0.67	0.70	0.74	0.76	0.97	0.78	0.96	1.1	0.73	0.79	150以下		
テトラクロロエチレン μg/m ³	0.051	0.042	0.055	0.051	0.031	0.029	0.048	0.37	0.12	0.067	0.083	0.30	0.064	200以下		
トリクロロエチレン μg/m ³	0.047	0.055	0.039	0.037	0.15	0.046	0.058	1.1	0.23	0.082	0.051	0.67	0.070	130以下		
1,3-ブタジエン μg/m ³	0.041	0.022	0.028	0.024	0.067	0.050	0.064	0.13	0.080	0.13	0.21	0.099	0.096	(2.5以下)		
ベンゼン μg/m ³	2.0	1.1	0.51	0.82	1.1	0.82	1.1	2.3	1.0	1.4	1.2	1.7	1.6	3以下		
塩化メチル μg/m ³	0.93	1.0	0.99	1.1	1.5	1.5	1.3	1.3	1.3	1.4	1.7	1.3	1.2	(94以下)		
トルエン μg/m ³	8.9	3.2	1.9	2.7	4.0	4.6	4.7	8.6	3.6	7.2	9.2	3.6	5.5	-		
酸化エチレン μg/m ³	0.055	0.042	0.046	0.044	0.025	0.023	0.064	0.096	-	-	-	-	-	-		
アセトアルデヒド μg/m ³	1.7	1.1	1.2	1.1	1.9	1.6	2.0	2.3	-	-	-	-	-	(120以下)		
ホルムアルデヒド μg/m ³	2.1	1.7	2.0	2.0	2.1	1.8	3.0	3.1	-	-	-	-	-	-		
ニッケル化合物 ng/m ³	4.1	2.0	0.84	4.4	2.8	2.2	3.2	9.4	-	-	-	-	-	(25以下)		
ヒ素及びその化合物 ng/m ³	2.9	2.6	2.1	10	3.8	2.2	1.4	2.7	-	-	-	-	-	(6以下)		
ベリリウム及びその化合物 ng/m ³	0.041	0.029	0.013	0.032	0.025	0.027	0.017	0.026	-	-	-	-	-	-		
マンガン及びその化合物 ng/m ³	74	49	14	31	39	44	56	76	-	-	-	-	-	(140以下)		
クロム及び三価クロム化合物 ng/m ³	7.1	5.4	1.8	5.2	3.9	3.3	3.2	9.0	-	-	-	-	-	-		
六価クロム化合物 ng/m ³	1.8	1.7	1.5	1.8	2.1	2.1	1.7	2.1	-	-	-	-	-	(40以下)		
水銀及びその化合物 ng/m ³	0.48	0.66	0.097	0.41	0.65	0.33	0.44	3.1	-	-	-	-	-	-		

(備考) 1 年12回、連続24時間のサンプリングを行い、年平均値を算出した。
 2 クロム及び三価クロム化合物と六価クロム化合物は個別の分析が困難なため、クロム及びその化合物(全クロム)として分析した。

(3)岡山県化学物質環境モニタリング調査

ア 調査目的

残留性が高く、環境中で分解しにくい有害化学物質について、環境中における存在状況の調査を実施している。

イ 調査概要

- ①調査物質 別表1に示す20項目
- ②調査地点 別図に示す13地点(河川11地点、湖沼1地点、海域1地点)
- ③調査媒体 水質(13地点)、底質(7地点)
- ④分析機関 環境保健センター

ウ 調査結果の概要

調査を実施した20項目のうち、次のとおり水質から9項目、底質から12項目において検出が確認された。化学物質の人への作用の程度やメカニズムは未解明な部分が多く、評価を行える状況にはないが、今回の調査結果は、環境省等が実施している全国調査結果の範囲内であった。

エ 今後の対応

引き続き調査を実施するとともに、知見の集積に努める。

(令和2(2020)年度)

No.	項目	水質(13地点)		底質(7地点)	
		検出地点数	濃度範囲(μg/L)	検出地点数	濃度範囲(μg/kg)
1	ポリ塩化ビフェニル(PCB) ^{*1*2}	1	N.D.~0.0001	6	N.D.~11
2	ヘキサクロロシクロヘキサン ^{*1*2}	7	N.D.~0.0009	6	N.D.~2.6
3	クロルデン ^{*1*2}	0	N.D.	5	N.D.~0.97
4	DDT(ジクロロジフェニルトリクロロエタン) ^{*1*2}	0	N.D.	6	N.D.~0.25
5	アルドリン ^{1*2}	0	N.D.	0	N.D.
6	エンドリン ^{1*2}	0	N.D.	2	N.D.~0.24
7	デイルドリン ^{1*2}	0	N.D.	1	N.D.~0.07
8	ヘキサクロロベンゼン(HCB) ^{*1*2}	0	N.D.	0	N.D.
9	ペンタクロロベンゼン ^{*1}	0	N.D.	0	N.D.
10	ベンゾ[a]ピレン ^{*2}	1	N.D.~0.0010	7	1.7~34
11	シアナジン ^{*2}	12	N.D.~0.032	0	N.D.
12	エンドスルファン ^{*1*2}	0	N.D.	0	N.D.
13	アルキルフェノール類(C5~C9)				
	4t-オクチルフェノール ^{*2}	1	N.D.~0.01	0	N.D.
	ノニルフェノール ^{*2}	3	N.D.~0.04	1	N.D.~50
14	ビスフェノールA ^{*2}	9	N.D.~0.35	2	N.D.~8
15	PFOs(ペルフルオロオクタンスルホン酸) ^{*1}	11	N.D.~0.0022	1	N.D.~0.1
16	PFOA(ペルフルオロオクタンスルホン酸) ^{*1*2}	13	0.0004~0.0068	0	N.D.
17	ダイアジノン ^{*2}	5	N.D.~0.014	1	N.D.~0.06
18	フェンバレート ^{*2}	0	N.D.	0	N.D.
19	りん酸トリフェニル ^{*2}	0	N.D.	1	N.D.~0.8
20	1-ナフトール ^{*2}	0	N.D.	0	N.D.

(備考) 1 「N.D.」とは、検出下限値未満のことである。

2 アルキルフェノール類については、検出下限値以上の検出が確認された物質のみ表示している。

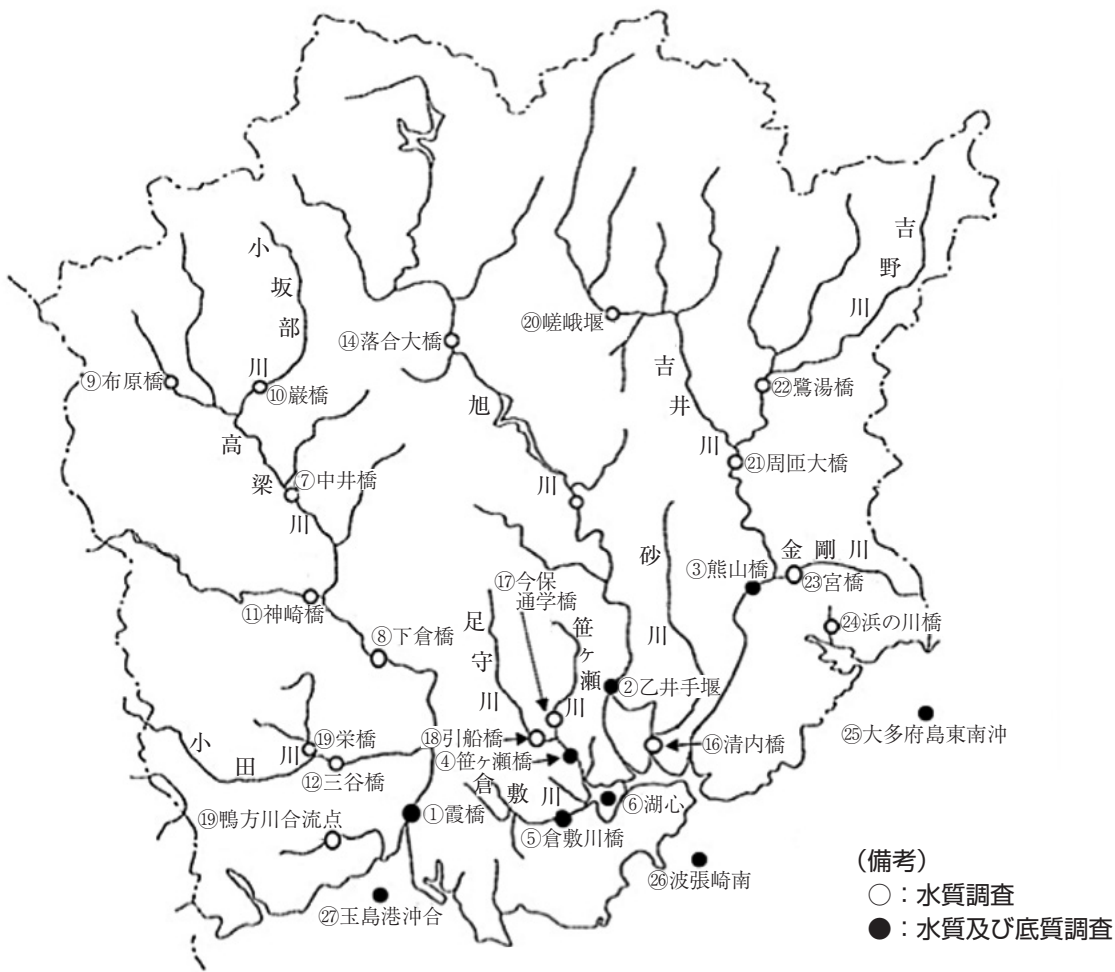
3 ^{*1} POPs条約対象物質、^{*2} 内分泌かく乱作用を有すると疑われる化学物質

4 調査対象物質は別表1、地点別の調査結果は別表2、全国調査結果とその比較は別表3のとおり。

別表1 令和2(2020)年度岡山県化学物質環境モニタリング調査対象物質

No.	項目	用途
1	ポリ塩化ビフェニル(PCB)	熱媒体、ノンカーボン紙、電気製品
2	ヘキサクロロシクロヘキサン	殺虫剤
3	クロルデン	殺虫剤
4	DDT(ジクロロジフェニルトリクロロエタン)	殺虫剤
5	アルドリン	殺虫剤
6	エンドリン	殺虫剤
7	ディルドリン	殺虫剤、シロアリ駆除剤
8	ヘキサクロロベンゼン	殺菌剤、有機合成原料
9	ペンタクロロベンゼン	他の農薬の不純物、分解生成物
10	ベンゾ[a]ピレン	非意図的生成物
11	シアナジン	除草剤
12	エンドスルファen	殺虫剤
13	アルキルフェノール類 (C5~C9) 4n-ペンチルフェノール 4n-ヘキシルフェノール 4n-ヘプチルフェノール 4n-オクチルフェノール 4t-オクチルフェノール ノニルフェノール	界面活性剤の原料、分解生成物
14	ビスフェノールA	樹脂の原料
15	PFOA (ペルフルオロオクタンスルホン酸)	撥水撥油剤の原料
16	PFOA (ペルフルオロオクタン酸)	撥水撥油剤の原料
17	ダイアジノン	殺虫剤
18	フェンバレレート	殺虫剤
19	りん酸トリフェニル	合成樹脂、合成ゴム可塑剤、難燃剤
20	1-ナフトール	ナフタレンの代謝物質

別図 令和元(2019)～3(2021)年度 岡山県化学物質環境モニタリング調査地点図



固定点（6地点、水質・底質調査を毎年実施）			
<河川>①高梁川：霞橋、②旭川：乙井手堰、③吉井川：熊山橋、 ④笹ヶ瀬川：笹ヶ瀬橋、⑤倉敷川：倉敷川橋 <湖沼>⑥児島湖：湖心			
準固定点（21地点、1回／3年水質調査のみ実施。海域は底質調査も実施。）			
	令和元年度	令和2年度	令和3年度
河川	⑦高梁川：中井橋	⑭旭川：落合大橋	⑳吉井川：嵯峨堰
	⑧高梁川：下倉橋	⑮旭川：八幡橋	㉑吉井川：周匝大橋
	⑨西川：布原橋	⑯百間川：清内橋	㉒吉野川：鷺湯橋
	⑩小坂部川：巖橋	⑰笹ヶ瀬川：今保通学橋	㉓金剛川：宮橋
	⑪成羽川：神崎橋	⑱足守川：引舟橋	㉔伊里川：浜の川橋
	⑫小田川：三谷橋	⑲里見川：鴨方川合流点	
	⑬美山川：栄橋		
海域	⑳播磨灘北西部：大多府島 東南沖	㉖児島湾：波張崎南	㉗水島地先海域：玉島港沖合

別表2 地点別の調査結果

地点番号	水質				(単位: ng/L)																					
	調査地点	水域名	採水年月日	天候	検出下限値	1	2	3	4	5	6	7	8	9	10	11	12	13	14	15	16	17	18	19	20	
						項目	検査項目	検査項目	検査項目	検査項目	検査項目	検査項目	検査項目	検査項目	検査項目	検査項目	検査項目	検査項目	検査項目	検査項目	検査項目	検査項目	検査項目	検査項目	検査項目	検査項目
1	霞橋	高梁川	R26.22	晴	気温 水温	0.1	0.1	0.1	0.1	0.1	0.2	0.1	0.2	0.2	0.4	1	0.5	10	10	0.1	0.1	0.5	0.5	10	10	10
2	乙井手堰	旭川	R26.1	くもり	27.0	22.1	N.D.	N.D.	N.D.	N.D.	N.D.	N.D.	N.D.	N.D.	N.D.	5	N.D.	N.D.	N.D.	0.1	1.5	N.D.	N.D.	N.D.	N.D.	N.D.
3	熊山橋	吉井川	R26.8	晴	32.0	25.3	N.D.	N.D.	N.D.	N.D.	N.D.	N.D.	N.D.	N.D.	N.D.	1	N.D.	N.D.	100	0.3	2.2	N.D.	N.D.	N.D.	N.D.	N.D.
4	笹ヶ瀬橋	笹ヶ瀬川	R25.25	晴	28.0	25.0	N.D.	N.D.	N.D.	N.D.	N.D.	N.D.	N.D.	N.D.	N.D.	17	N.D.	10	350	1.1	5.1	2.0	N.D.	N.D.	N.D.	N.D.
5	倉敷川橋	倉敷川	R25.25	晴	25.3	25.0	0.1	0.9	N.D.	N.D.	N.D.	N.D.	N.D.	N.D.	N.D.	32	N.D.	40	30	2.2	3.6	2.0	N.D.	N.D.	N.D.	N.D.
6	湖心	児島湖	R25.12	晴	27.1	23.2	N.D.	0.8	N.D.	N.D.	N.D.	N.D.	N.D.	N.D.	N.D.	27	N.D.	N.D.	40	1.9	6.8	1.4	N.D.	N.D.	N.D.	N.D.
14	落合大橋	旭川	R26.1	くもり	21.0	17.5	N.D.	N.D.	N.D.	N.D.	N.D.	N.D.	N.D.	N.D.	N.D.	1	N.D.	N.D.	N.D.	0.5	N.D.	0.5	N.D.	N.D.	N.D.	N.D.
15	八幡橋	旭川	R26.1	くもり	28.1	19.6	N.D.	N.D.	N.D.	N.D.	N.D.	N.D.	N.D.	N.D.	N.D.	4	N.D.	N.D.	N.D.	0.6	N.D.	0.6	N.D.	N.D.	N.D.	N.D.
16	清内橋	百間川	R26.8	晴	29.0	26.5	N.D.	N.D.	N.D.	N.D.	N.D.	N.D.	N.D.	N.D.	N.D.	3	N.D.	N.D.	30	0.4	2.4	N.D.	N.D.	N.D.	N.D.	N.D.
17	今保通学橋	笹ヶ瀬川	R25.25	晴	27.0	24.2	N.D.	0.2	N.D.	N.D.	N.D.	N.D.	N.D.	N.D.	N.D.	19	N.D.	40	20	1.3	5.6	5.0	N.D.	N.D.	N.D.	N.D.
18	引舟橋	足守川	R25.25	晴	26.0	24.0	N.D.	0.2	N.D.	N.D.	N.D.	N.D.	N.D.	N.D.	N.D.	16	N.D.	N.D.	20	0.8	4.2	0.8	N.D.	N.D.	N.D.	N.D.
19	鴨方川合流点	里見川	R26.22	晴	27.8	23.5	N.D.	0.3	N.D.	N.D.	N.D.	N.D.	N.D.	N.D.	N.D.	16	N.D.	N.D.	10	1.8	3.7	N.D.	N.D.	N.D.	N.D.	N.D.
26	波張崎南	児島湾	R26.2	晴	24.5	19.5	N.D.	N.D.	N.D.	N.D.	N.D.	N.D.	N.D.	N.D.	N.D.	N.D.	N.D.	N.D.	30	0.1	0.4	N.D.	N.D.	N.D.	N.D.	N.D.

地点番号	底質				(単位: µg/kg)																					
	調査地点	水域名	採取年月日	天候	検出下限値	1	2	3	4	5	6	7	8	9	10	11	12	13	14	15	16	17	18	19	20	
						項目	検査項目	検査項目	検査項目	検査項目	検査項目	検査項目	検査項目	検査項目	検査項目	検査項目	検査項目	検査項目	検査項目	検査項目	検査項目	検査項目	検査項目	検査項目	検査項目	検査項目
1	霞橋	高梁川	R26.22	晴	気温 泥温	0.05	0.01	0.01	0.01	0.02	0.02	0.02	0.05	0.05	0.2	0.2	0.05	2	2	0.1	0.1	0.05	0.05	0.7	2	2
2	乙井手堰	旭川	R26.1	くもり	24.6	23.5	0.11	0.03	0.01	0.02	N.D.	N.D.	N.D.	N.D.	N.D.	17	N.D.	N.D.	N.D.	N.D.	N.D.	N.D.	N.D.	N.D.	N.D.	N.D.
3	熊山橋	吉井川	R26.8	晴	27.0	23.1	0.70	0.03	0.02	0.06	N.D.	N.D.	N.D.	N.D.	N.D.	32	N.D.	N.D.	N.D.	N.D.	N.D.	N.D.	N.D.	N.D.	N.D.	N.D.
4	笹ヶ瀬橋	笹ヶ瀬川	R25.25	晴	32.0	25.0	N.D.	N.D.	N.D.	0.12	N.D.	N.D.	N.D.	N.D.	N.D.	8.0	N.D.	N.D.	N.D.	N.D.	N.D.	N.D.	N.D.	N.D.	N.D.	N.D.
5	倉敷川橋	倉敷川	R25.25	晴	28.0	23.9	1.4	0.18	0.27	0.19	N.D.	N.D.	N.D.	N.D.	N.D.	17	N.D.	N.D.	3	N.D.	N.D.	N.D.	N.D.	N.D.	N.D.	N.D.
6	湖心	児島湖	R25.12	晴	25.3	25.2	11	2.6	0.97	0.25	N.D.	N.D.	N.D.	N.D.	N.D.	34	N.D.	50	8	0.1	N.D.	0.06	N.D.	0.8	N.D.	
26	波張崎南	児島湾	R26.2	晴	27.1	21.0	0.80	0.26	0.05	N.D.	N.D.	N.D.	N.D.	N.D.	N.D.	37	N.D.	N.D.	N.D.	N.D.	N.D.	N.D.	N.D.	N.D.	N.D.	N.D.

別表3 全国調査結果との比較

No	項目	水質 (単位: $\mu\text{g}/\text{L}$)		底質 (単位: $\mu\text{g}/\text{kg}$)					
		令和2年度岡山県調査		令和2年度岡山県調査					
		検出頻度	最大値	検出頻度	最大値				
1	ポリ塩化ビフェニル (PCB) *1*2	1/13	0.0001	1,707/2,024	0.22	6/7	11	1,878/1,979	5.600
2	ヘキサクロシクロヘキサン*1*2	7/13	0.0009	813/1,087	0.0090	6/7	2.6	1,509/1,623	60
3	クロルデン*1*2	0/13	N.D.	619/895	0.0019	5/7	0.97	1,261/1,375	44
4	DDT (ジクロロジフェニルトリクロロエタン) *1*2	0/13	N.D.	633/945	0.0075	6/7	0.25	1,072/1,186	2,100
5	アルドリン*1*2	0/13	N.D.	268/569	0.000022	0/7	N.D.	904/1,120	1.0
6	エンドリン*1*2	0/13	N.D.	443/726	0.00012	2/7	0.24	942/1,184	61
7	ダイルドリン*1*2	0/13	N.D.	477/751	0.00094	1/7	0.07	1,067/1,184	9.1
8	ヘキサクロロベンゼン (HCB) *1*2	0/13	N.D.	848/1,134	0.0014	0/7	N.D.	1,570/1,684	65
9	ペンタクロロベンゼン*1	0/13	N.D.	432/480	0.00036	0/7	N.D.	659/689	24
10	ベンゾ[a]ピレン*2	1/13	0.0010	23/1,235	0.07	7/7	34	654/921	7,400
11	シアナジン*2	12/13	0.032	6/7	0.0025	0/7	N.D.	0/0	-
12	エンドスルファン*1*2	0/13	N.D.	12/144	0.00045	0/7	N.D.	75/188	0.73
13	アルキルフェノール類 (C5~C9) 4-tert-オクチルフェノール*2 ノニルフェノール*2	1/13 3/13	0.01 0.04	540/2,694 897/2,840	13 21	0/7 1/7	N.D. 50	176/485 299/488	350 12,000
14	ビスフェノールA*2	9/13	0.35	1,411/2,879	19	2/7	8	282/488	360
15	PFO S (ペルフルオロオクタンスルホン酸) *1	11/13	0.0022	454/461	0.23	1/7	0.1	572/591	2.2
16	PFO A (ペルフルオロオクタノ酸) *1*2	13/13	0.0068	461/461	0.1	0/7	N.D.	575/590	1.3
17	ダイアジン*2	5/13	0.014	7/10	0.019	1/7	0.06	0/0	-
18	フェンバレート*2	0/13	N.D.	0/12	-	0/7	N.D.	0/27	-
19	りん酸トリフェニル*2	0/13	N.D.	3/18	0.024	1/7	0.8	0/0	-
20	1-ナフトール*2	0/13	N.D.	28/50	0.049	0/7	N.D.	1/12	0.11

注) 1 「検出頻度」とは、検出地点数/調査地点数である。

2 「N.D.」とは、検出下限値未満のことである。

3 「全国」とは、平成10年度から令和元年度までに行われた環境省及び国土交通省の調査結果である。

調査結果が異性体ごとに区分されている場合は、最も濃度が高い異性体の濃度を表示している。

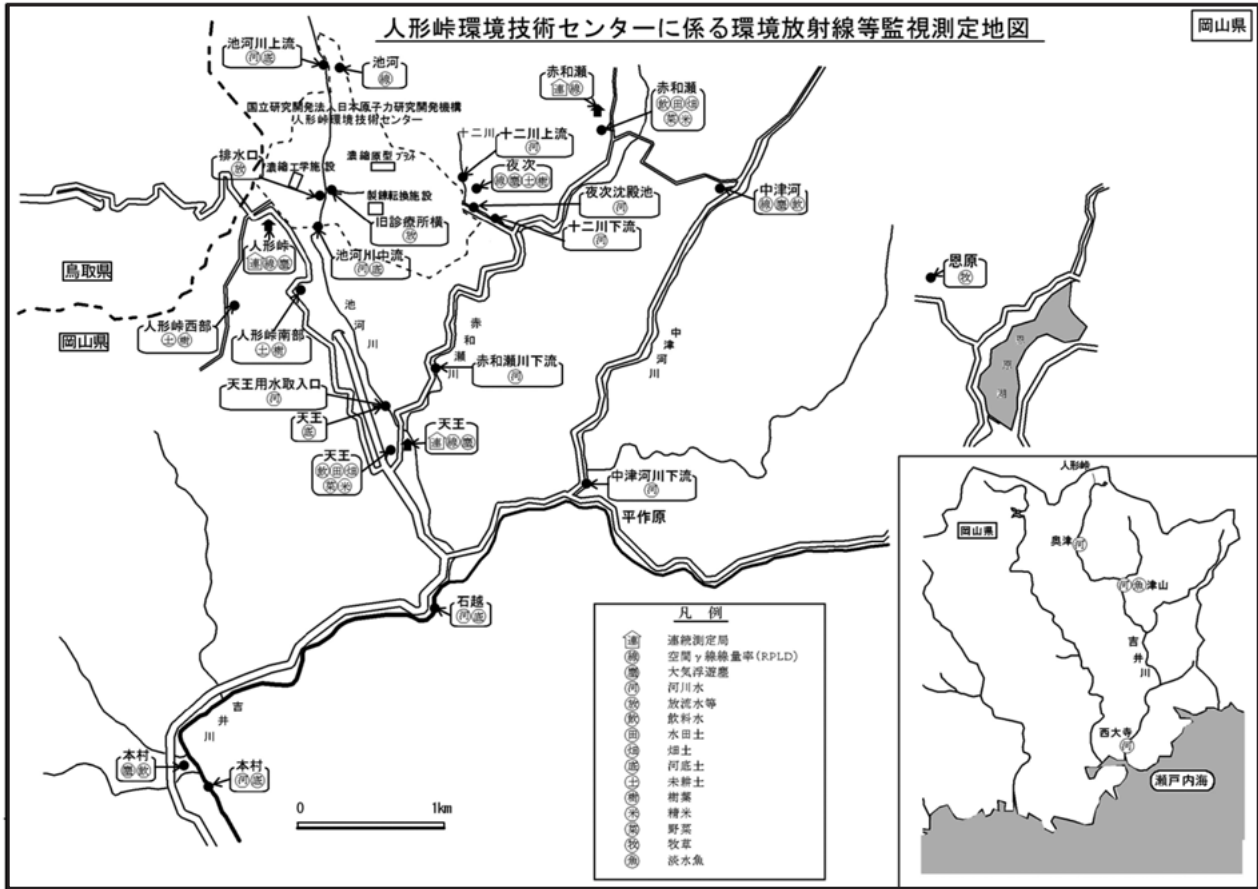
4 シアジンについては比較データが少なく、全国調査結果を超えているが、他都道府県が独自に調査した結果と比較すると低い値である。

5 *1 残留性有機汚染物質 (ストックホルム条約の対象物質)、*2 内分泌かく乱作用を有すると疑われる化学物質

8 その他の環境関係(安全な生活環境の確保)

(1) 国立研究開発法人日本原子力研究開発機構人形峠環境技術センター周辺に係る監視測定結果 (令和2年度)

ア 連続測定結果



(ア) 空間γ線線量率

単位: $\mu\text{Gy/h}$

観測局	年月	測定結果												過去の測定結果				管理目標値	法令値		
		4月	5月	6月	7月	8月	9月	10月	11月	12月	1月	2月	3月	年間	元年度	H30	H29			H28	H27
人形峠	平均値	0.061	0.061	0.063	0.062	0.061	0.062	0.061	0.061	0.049	0.036	0.049	0.058	0.057	0.060	0.055	0.054	0.054	0.058	0.087	1mSv/年 ≈ 0.143 $\mu\text{Gy/h}$
	最高値	0.079	0.087	0.102	0.085	0.072	0.098	0.078	0.088	0.088	0.060	0.076	0.101	0.102	0.135	0.090	0.106	0.119	0.089		
赤和瀬	平均値	0.049	0.049	0.050	0.050	0.049	0.050	0.049	0.050	0.040	0.027	0.034	0.046	0.045	0.048	0.043	0.042	0.042	0.044		
	最高値	0.064	0.080	0.087	0.068	0.057	0.081	0.059	0.070	0.072	0.049	0.064	0.086	0.087	0.120	0.071	0.080	0.086	0.075		
天王	平均値	0.060	0.060	0.061	0.060	0.061	0.062	0.061	0.062	0.050	0.035	0.051	0.061	0.057	0.058	0.055	0.055	0.052	0.057		
	最高値	0.076	0.092	0.094	0.079	0.074	0.098	0.072	0.079	0.083	0.054	0.079	0.099	0.099	0.124	0.083	0.090	0.112	0.096		

注) 平常の変動範囲 (平成22年度~令和元年度) 人形峠: 0.019~0.135 赤和瀬: 0.009~0.120 天王: 0.016~0.129

(イ) 大気中ふっ素濃度

単位: $10^{-4}\text{mg}/\text{m}^3$

観測局	年月	測定結果													過去の測定結果					管理 目標値
		4月	5月	6月	7月	8月	9月	10月	11月	12月	1月	2月	3月	年間	元年度	H30	H29	H28	H27	
人形峠	平均値	ND ^{※1}	ND	ND	ND	ND	ND	ND	ND	ND	ND	ND	ND	ND	0.51	ND	ND	ND	ND	3.3
	最高値	ND	ND	ND	ND	ND	ND	ND	ND	ND	ND	ND	ND	ND	0.56	ND	ND	ND	ND	
	出現回数 ^{※2}	0	0	0	0	0	0	0	0	0	0	0	0	0	3	0	0	0	0	
赤和瀬	平均値	ND	ND	ND	ND	ND	ND	ND	ND	ND	ND	ND	ND	ND	0.48	ND	ND	ND	ND	
	最高値	ND	ND	ND	ND	ND	ND	ND	ND	ND	ND	ND	ND	ND	0.48	ND	ND	ND	ND	
	出現回数	0	0	0	0	0	0	0	0	0	0	0	0	0	1	0	0	0	0	
天王	平均値	ND	ND	ND	ND	ND	ND	ND	ND	ND	ND	ND	ND	ND	0.41	ND	ND	ND	ND	
	最高値	ND	ND	ND	ND	ND	ND	ND	ND	ND	ND	ND	ND	ND	0.41	ND	ND	ND	ND	
	出現回数	0	0	0	0	0	0	0	0	0	0	0	0	0	1	0	0	0	0	

※1 ND: 不検出(以下同じ。)

※2 出現回数: 検出された回数

イ サンプルング測定結果

(ア) 空間γ線線量率(RPLD)

単位: $\mu\text{Gy}/\text{h}$

測定 地点数	実施数 計画数	測定結果		過去の測定結果					管理 目標値	法令値
				元年度	H30	H29	H28	H27		
6	24 24	平均値	0.083	0.085	0.082	0.080	0.080	0.084	0.087	0.143
		最大値	0.102	0.102	0.102	0.101	0.099	0.104		

注) 平常の変動範囲(平成22年度~令和元年度)0.042~0.104である。

(イ) ウラン(U-238)

測定対象	測定 地点数	実施数 計画数	測定結果		過去の測定結果					管理 目標値	法令値		
					元年度	H30	H29	H28	H27				
大気浮遊塵 ($\times 10^{-9}\text{Bq}/\text{cm}^3$)	5	10 10	平均値	ND	ND	ND	ND	ND	ND	ND	1.4	20	
			最大値	ND	ND	ND	ND	ND					
河川水 ($\times 10^{-3}\text{Bq}/\text{cm}^3$)	13	46 46	平均値	<0.003	<0.003	<0.003	<0.003	<0.003	<0.003	<0.003	1.1	20	
			最大値	0.006	0.007	0.010	0.012	0.008	0.012				
河底土 (Bq/g乾)	5	10 10	平均値	0.021	0.018	0.016	0.014	0.012	0.011	0.011	1.8	-	
			最大値	0.053	0.049	0.039	0.021	0.019	0.039				
土	2	4 4	平均値	0.034	0.033	0.028	0.036	0.029	0.034	0.034	1.8	-	
			最大値	0.050	0.042	0.032	0.046	0.038	0.043				
壤	2	4 4	平均値	0.050	0.046	0.045	0.047	0.043	0.040	0.040	1.8	-	
			最大値	0.065	0.066	0.059	0.059	0.054	0.053				
計	27	74 / 74											

(ウ) ラジウム(Ra-226)

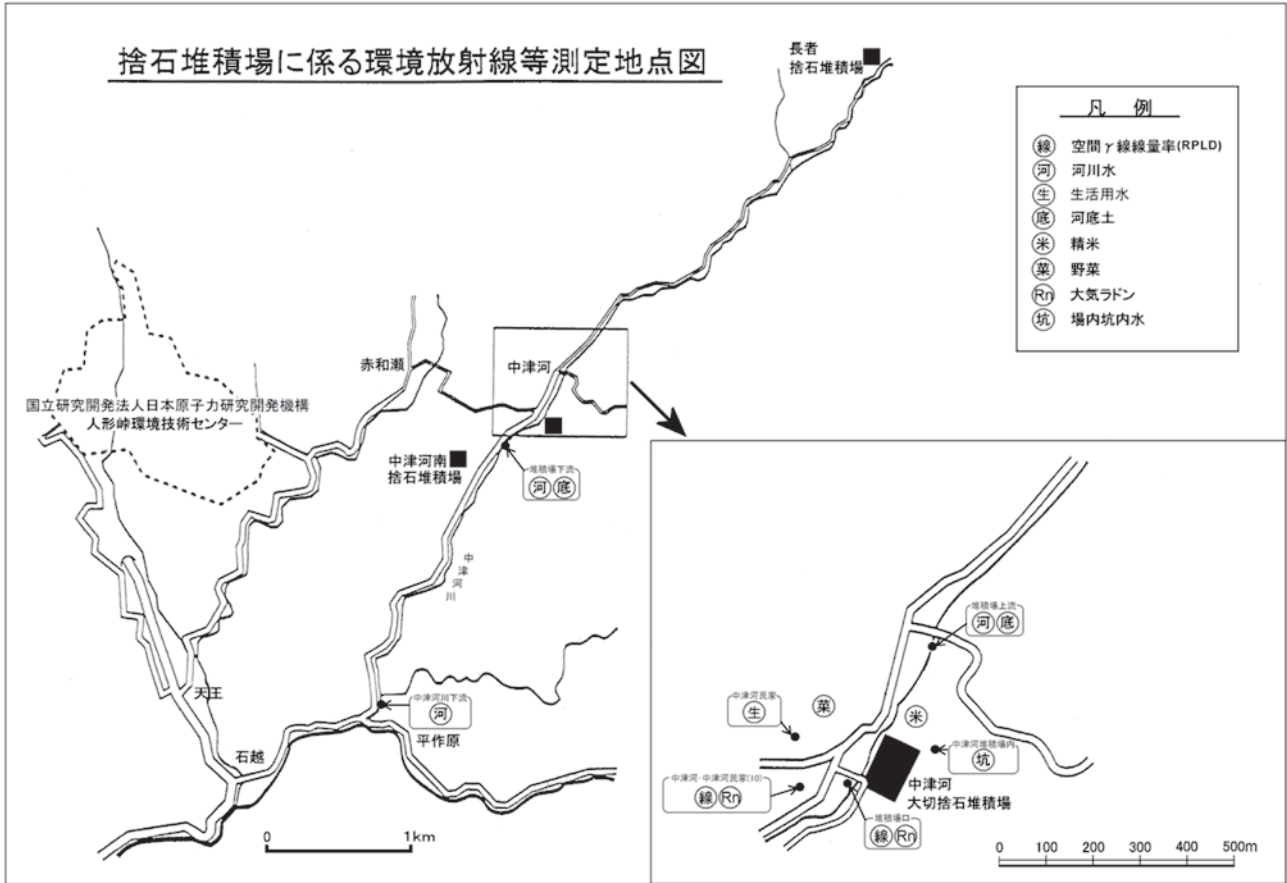
測定対象	測定 地点数	実施数 計画数	測定結果		過去の測定結果					管理 目標値	法令値		
					元年度	H30	H29	H28	H27				
大気浮遊塵 ($\times 10^{-10}\text{Bq}/\text{cm}^3$)	5	10 10	平均値	ND	ND	ND	ND	ND	ND	ND	7.4	400	
			最大値	ND	ND	ND	ND	ND	ND				
河川水 ($\times 10^{-5}\text{Bq}/\text{cm}^3$)	13	46 46	平均値	<0.7	<0.7	<0.7	<0.7	<0.7	<0.7	<0.7	3.7	200	
			最大値	<0.7	<0.7	<0.7	<0.7	<0.7	<0.7				
河底土 (Bq/g乾)	5	10 10	平均値	0.058	0.052	0.052	0.049	0.050	0.046	0.046	1.8	-	
			最大値	0.112	0.095	0.091	0.074	0.086	0.083				
土	2	4 4	平均値	0.053	0.048	0.050	0.049	0.048	0.060	0.060	0.74	-	
			最大値	0.064	0.061	0.057	0.062	0.052	0.076				
壤	2	4 4	平均値	0.061	0.058	0.058	0.060	0.060	0.057	0.057	0.74	-	
			最大値	0.072	0.072	0.069	0.072	0.078	0.077				
計	27	74 / 74											

(エ) ふっ素

単位: mg/L

測定対象	測定 地点数	実施数 計画数	測定結果		過去の測定結果					管理 目標値	
					元年度	H30	H29	H28	H27		
河川水	4	4 4	平均値	ND	ND	ND	ND	ND	ND	ND	0.5
			最大値	ND	ND	ND	ND	ND	ND	ND	

(2)中津河捨石堆積場周辺に係る監視測定結果



ア 空間γ線線量率(RPLD)

単位：μ Gy/h

測定地点数	実施数 計画数	測定結果		過去の測定結果					管理 目標値	法令値
				元年度	H30	H29	H28	H27		
2	8 / 8	平均値	0.078	0.079	0.077	0.073	0.075	0.074	0.087	0.143
		最大値	0.094	0.092	0.093	0.090	0.091	0.094		

注) 平常の変動範囲 (平成22年度～令和元年度) 0.042～0.096

イ ウラン(U-238)

測定対象	測定 地点数	実施数 計画数	測定結果		過去の測定結果					管理 目標値	法令値
					元年度	H30	H29	H28	H27		
大気浮遊塵 ($\times 10^{-9}$ Bq/cm ³)	5	10 / 10	平均値	ND	ND	ND	ND	ND	ND	1.4	20
			最大値	ND	ND	ND	ND	ND			
河川水 ($\times 10^{-3}$ Bq/cm ³)	3	12 / 12	平均値	ND	ND	ND	ND	ND	ND	1.1	20
			最大値	ND	ND	ND	ND	ND			
河底土 (Bq/g乾)	2	2 / 2	平均値	0.012	0.012	0.015	0.009	0.011	0.012	1.8	-
			最大値	0.013	0.015	0.017	0.009	0.011			
計	10	24 / 24									

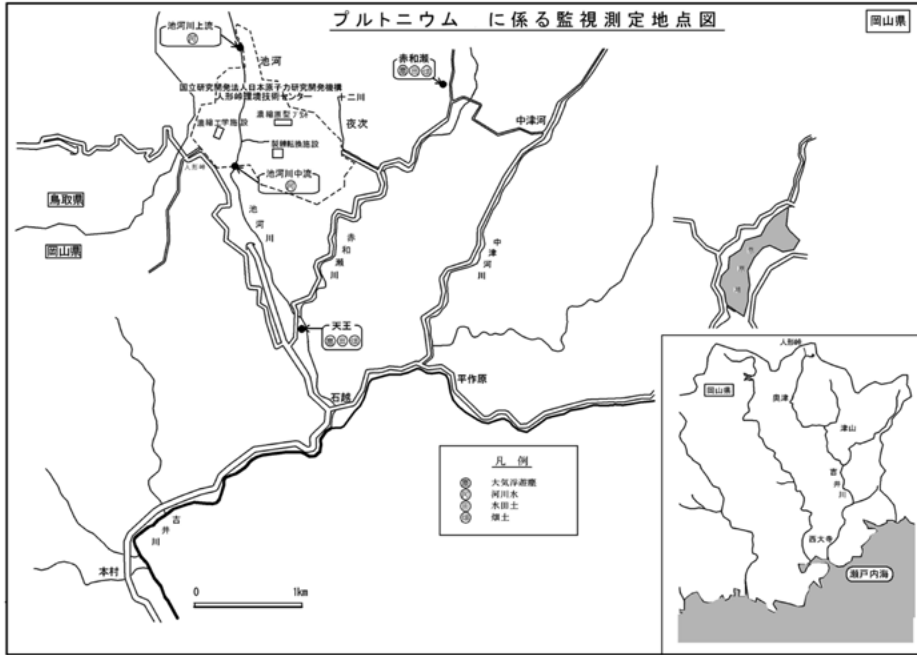
注) 大気浮遊塵については、人形峠環境技術センター周辺に係る監視測定 (サンプリング測定) 結果の再掲である。

ウ ラジウム(Ra-226)

測定対象	測定 地点数	実施数 計画数	測定結果		過去の測定結果					管理 目標値	法令値
					元年度	H30	H29	H28	H27		
大気浮遊塵 ($\times 10^{-10}$ Bq/cm ³)	5	10 / 10	平均値	ND	ND	ND	ND	ND	ND	7.4	400
			最大値	ND	ND	ND	ND	ND			
河川水 ($\times 10^{-5}$ Bq/cm ³)	3	12 / 12	平均値	ND	ND	ND	ND	ND	ND	3.7	200
			最大値	ND	ND	ND	ND	ND			
河底土 (Bq/g乾)	2	2 / 2	平均値	0.031	0.037	0.033	0.038	0.040	0.034	1.8	-
			最大値	0.035	0.039	0.034	0.045	0.043			
計	10	24 / 24									

注) 大気浮遊塵については、人形峠環境技術センター周辺に係る監視測定 (サンプリング測定) 結果の再掲である。

(3)回収ウラン転換実用化試験に係るプルトニウム監視測定結果



ア プルトニウム(239+240)

測定対象	測定地点名	測定結果	過去の測定結果					
			監視測定				事前調査	
			元年度	H30	H29	H28	H6 (上期)	H5 (下期)
大気浮遊塵 (mBq/m ³)	天王	ND	ND	ND	ND	ND	ND	ND
	赤和瀬	ND	ND	ND	ND	ND	ND	ND
河川水 (mBq/L)	池河川上流	0.0060	0.019	ND	ND	0.0064	ND	ND
	池河川中流	ND	0.0068	ND	ND	ND	ND	ND
畑土 (Bq/kg乾)	天王	0.33	0.57 (0.0089)	0.33	0.41 (0.015)	0.46	0.89	0.82
	赤和瀬	0.29	0.40	0.44	0.30	0.40	0.32	0.52
水田土 (Bq/kg乾)	天王	0.42	0.47	0.55	0.42	0.46 (0.013)	0.26	—
	赤和瀬	0.54 (0.012)	0.47 (0.011)	0.49	0.44 (0.014)	0.45 (0.012)	0.51	—

注) () 内は検出されたプルトニウム238の値である。

(4)管理目標値

項目	管 理 目 標 値	備考	
排水	管理区域における数値 全 α 線又は全 β 線	$22(3.7) \times 10^{-3}$ Bq/cm ³	→排出時の測定毎の濃度
	ウ ラ ン	2.2×10^{-3} Bq/cm ³	
	ラジウム	1.8×10^{-3} Bq/cm ³	→3月間についての平均値濃度
	ふ っ 素	8~10 mg/L	
排気	管理区域における数値 全 α 線	$7.4(3.7) \times 10^{-9}$ Bq/cm ³	→1月間についての平均濃度
	ウ ラ ン	1.8×10^{-9} Bq/cm ³	→3月間についての平均値濃度
	ラジウム	3.7×10^{-9} Bq/cm ³	
	ふ っ 素	3.3×10^{-4} mg/m ³	
河川水	敷地境界における数値 ウ ラ ン	1.1×10^{-3} Bq/cm ³	→測定毎の濃度
	ラジウム	3.7×10^{-5} Bq/cm ³	
	ふ っ 素	0.5 mg/L	
大気ダスト	敷地境界における数値 ウ ラ ン	1.4×10^{-9} Bq/cm ³	→測定毎の濃度
	ラジウム	7.4×10^{-10} Bq/cm ³	
	ふ っ 素	3.3×10^{-4} mg/m ³	
土 壌	河底土 ウ ラ ン	1.8 Bq/g	→測定毎の濃度
	ラジウム	1.8 Bq/g	
	畑土、水田土 ウ ラ ン	1.8 Bq/g	→測定毎の濃度
	ラジウム	0.74 Bq/g	
空間線量率	敷地境界における空間線量率 γ 線	0.087 μ Gy/h	→3月間毎の線量率

- (注) 1 ()内は、ウラン濃縮工場に係る数値
 2 管理目標値は、県、鏡野町、日本原子力研究開発機構の3者で締結している「環境保全協定」の中で定めており、原子炉等規制法、
 鉱山保安法、水質汚濁防止法による規制値より厳しい値としている。
 3 管理目標値には、自然の放射線(バックグラウンド)は含まれず、事業活動に起因する放射線を対象としている。

9 自然環境関係

(1) 自然環境保全審議会開催状況 (令和2年度)

開催年月日	区 分	審 議 事 項 等
R2.8.28	鳥獣部会	・鳥獣保護区特別保護地区の指定について (和意谷鳥獣保護区特別保護地区)
R2.11.11	全体会議	・岡山県自然保護基本計画の改訂について (諮問)
R3.1.28	全体会議	・岡山県自然保護基本計画の改訂について (答申)

(2) 自然保護基礎調査の実績

調 査 事 項 名	年 度	備 考
植 生 調 査	S47~49	
郷 土 自 然 環 境 調 査	S48~49	
自然環境保全基礎調査 (第1回)	S48	環境庁委託調査
鳥 類 分 布 調 査	S48	
獣 類 分 布 調 査	S49	
基 礎 調 査 (昆 虫 生 息)	S50~51	
〃 (両 生 ・ は 虫 類)	S52~54	
〃 (自 然 保 護 地 域 候 補 地)	S53~55	
自然環境保全基礎調査 (第2回)	S53~54	環境庁委託調査 (特定植物群落, 動物分布, 海岸, 海域, 植生, 河川, 植生図)
基礎調査 (湖沼湿地地域生物学術調査)	S56~58 S60~62	
〃 高梁川上流県立自然公園	S59	
〃 羅生門特別地域自然環境調査		
自然環境保全基礎調査 (第3回)	S58~62	環境庁委託調査 (植生, 特定植物群落, 海域生物環境, 河川, 自然景観資源)
〃 (第4回)	S63~H4	環境庁委託調査 (植生, 巨樹・巨木, 河川, 藻場・干潟)
基礎調査 瀬戸内海島しょ部 生物学術調査	S63~H2	S63 鹿久居島, H1 北木島, H2 六口島
〃 (原生林生物学術調査)	H3~4	H3 若杉原生林, H4 毛無山
自然環境保全基礎調査 (第5回)	H5~10	環境庁委託調査 (湿地, 動植物分布, 海辺, 植生, 特定植物群落調査, 河川調査)
生物多様性調査 (第1回)	H6~11	環境庁委託調査 (種の多様性調査)
生物多様性調査 (第2回)	H12~14	〃 〃
基礎調査 (河川源流地域特別調査)	H6	新庄川・土用川
〃 (郷土自然保護地域特別調査)	H7	安仁神社郷土自然保護地域
海域自然環境保全基礎調査	H11	環境庁委託調査 (海棲動物調査)
生物多様性基礎調査	H23	生物多様性おかやま戦略に係る基礎調査

(3) 県自然環境保全地域等の指定

(令和3(2021)年3月31日現在)

区分 年度	県自然環境保全地域		環境緑地保護地域		郷土自然保護地域		郷土記念物	計	
	地域数	面積 (ha)	地域数	面積 (ha)	地域数	面積 (ha)	件数	地域・件数	面積 (ha)
S48	2	66.04	1	6.91	4	142.22	3	10	215.17
S49					5	70.75	2	7	70.75
S50					5	40.36	2	7	40.36
S51					3	19.39	2	5	19.39
S52					3	89.00	2	5	89.00
S53					1	163.50	2	3	163.50
S54					2	30.30	2	4	30.30
S55					2	143.18	4	6	143.18
S56					3	89.28	2	5	89.28
S57			1	19.83	2	19.71	1	4	39.54
S58							3	3	
S59					3	11.00		3	11.00
S60					1	2.00	1	2	2.00
S61							1	1	
S62							2	2	
S63							1	1	
H1					1	6.54		1	6.54
H2							1	1	
H3					1	6.78		1	6.78
H4							1	1	
H5									
H6							1	1	
H7~10									
H11							1	1	
H12					1	10.26	3	4	10.26
H13							1	1	
H14	1	35.29					1	2	35.29
H15							1	1	
H16									
H17							△ 1	△ 1	
H18									
H19									
H20									
H21									
H22									
H23									
H24									
H25									
H26									
H27									
H28									
H29									
H30									
R元									
R2(2020)									
計	3	101.33	2	26.74	37	844.27	39	81	972.34

(4) 公有化の状況

(令和3(2021)年3月31日現在)

場 所	年度	面積 (㎡)	施 設
高清水高原(鏡野町上斎原)	S48	266,800	氷ノ山後山那岐山国定公園
両山寺(美咲町)	S49	9,216	両山寺郷土自然保護地域
鬼ノ城(総社市)	S50	216,628	吉備史跡県立自然公園
安仁神社(岡山市東区西大寺一宮)	S51	40,717	安仁神社郷土自然保護地域
矢喰の岩前(岡山市北区高塚)	S55	3,759	(内153.19㎡を平成5年度に譲渡) 郷土記念物矢喰の岩
備中国分寺前(総社市)	〃	1,377	吉備路風土記の丘県立自然公園
矢喰の岩前(岡山市北区高塚)	S57	1,079.79	郷土記念物矢喰の岩
備中国分寺前(総社市)	〃	51	吉備路風土記の丘県立自然公園
〃	S59	3,278	〃
吉備路北駐車場(総社市)	S62	2,209	〃
吉備路南駐車場(総社市)	〃	3,050	〃
備中国分寺前(総社市)	S63	781	〃
〃	H4	1,177	〃
〃	〃	748.91	〃
〃	H5	676	〃
矢喰の岩前(岡山市北区高塚)	〃	178.44	郷土記念物矢喰の岩
毛無山(新庄村)	〃	1,910,532	ブナ林等天然林の保護
備中国分寺前(総社市)	H6	2,184.86	吉備路風土記の丘県立自然公園
〃	〃	1,175.17	〃
毛無山(新庄村)	H7	32,794	ブナ林等天然林の保護
備中国分寺前(総社市)	H10	695	吉備路風土記の丘県立自然公園
〃	〃	902	〃
毛無山(新庄村)	H14	701,123	ブナ林等天然林の保護
吉備路北駐車場(総社市)	H16	791	吉備路風土記の丘県立自然公園

(5) 「岡山県版レッドデータブック 2020」選定種の 카테고리別集計表

(令和3(2021)年3月31日現在)

分類群	カテゴリー	絶 滅	野生絶滅	絶滅危惧 I 類	絶滅危惧 II 類	準絶滅危惧	情報不足	留 意	計
哺乳類		3		12	8	1	2		26
鳥類				20	31	21	17		89
爬虫類					4		3		7
両生類				4	4	6	2		16
汽水・淡水魚類				9	15	14	10		48
昆虫類		9		30	51	74	87	14	265
昆虫類以外の無脊椎動物		74		158	58	55	61	6	412
維管束植物		15	3	163	153	206	18	16	574
コケ植物		1		15	6	9	2	15	48
計		102	3	411	330	386	202	51	1,485

絶 滅：すでに絶滅したと考えられる種

野生絶滅：飼育・栽培下でのみ存続している種

絶滅危惧 I 類：絶滅の危機に瀕している種、もしも、現在の状態をもたらした圧迫要因が引き続き作用するならば、その存続が困難になるもの

絶滅危惧 II 類：絶滅の危険が増大している種、もしも、現在の状態をもたらした圧迫要因が引き続き作用するならば、近い将来「絶滅危惧 I 類」のランクに移行することが確実と考えられるもの

準絶滅危惧：存続基盤が脆弱な種、現在のところ「絶滅危惧 I 類」にも「絶滅危惧 II 類」にも該当しないが、生息・生育条件の変化によって容易に上位のランクに移行するような要素(脆弱性)を有するもの

情報不足：評価するだけの情報が不足している種

留 意：絶滅のおそれはないが、岡山県として記録しておく必要があると考えられる種

(6)自然公園の許可申請、届出件数一覧表

自然公園の種類		保護計画及び事務権限		年 度												
				H21	H22	H23	H24	H25	H26	H27	H28	H29	H30	R元	R2 (2020)	
国立公園	瀬戸内海	特別地域	環境大臣	4	11	4	2	3	4	3	9	9	6	3	7	
			知事	25	29	28	30	28	40	37	25	26	28	32	33	
		普通地域	環境大臣	0	0	0	0	0	0	0	0	0	0	0	0	0
			知事	7	1	1	0	3	1	0	0	1	3	2	3	
	大山隠岐	特別地域	環境大臣	2	3	3	0	2	5	1	2	1	2	1	1	
			知事	5	6	6	16	12	6	6	7	10	12	14	8	
		普通地域	環境大臣	0	0	0	0	0	0	0	0	0	0	0	0	
			知事	0	0	0	0	0	0	0	0	1	0	0	0	
		小計		43	50	42	48	48	56	47	43	48	51	52	52	
	公園定	氷ノ山後山那岐山	特別地域	知事	17	28	21	34	18	28	26	21	23	25	40	48
普通地域			〃	0	0	0	0	0	0	0	0	0	1	0	0	
		小計		17	28	21	34	18	28	26	21	23	26	40	48	
県立自然公園	高梁川上流	特別地域	知事	15	21	8	14	11	10	5	6	12	17	14	20	
		普通地域	〃	3	4	5	10	16	9	4	5	0	0	2	1	
	吉備史跡	特別地域	知事(市長)	1(0)	1(0)	3(0)	1(0)	2(0)	2(0)	0(0)	0(0)	1(0)	2(0)	3(0)	0(0)	
		普通地域	〃	0(2)	1(3)	0(0)	0(5)	0(1)	0(5)	2(1)	1(2)	0(1)	0(2)	0(1)	0(2)	
	湯原奥津	特別地域	知事	21	18	20	12	25	25	18	16	6	13	19	26	
		普通地域	〃	1	1	5	3	9	3	3	3	0	5	4	3	
	吉備路風土記の丘	特別地域	知事(市長)	5(0)	11(0)	7(0)	0(0)	3(0)	12(0)	6(0)	8(0)	6(0)	6(0)	14(0)	3(0)	
		普通地域	〃	5(1)	4(1)	1(1)	2(0)	1(1)	2(1)	5(1)	0(0)	0(1)	2(0)	2(0)	0(0)	
	備作山地	特別地域	知事	2	4	0	2	3	1	3	2	0	0	1	1	
		普通地域	〃	1	3	1	1	1	0	0	0	0	0	0	0	
	吉備清流	特別地域	知事(市長)	2(0)	0(1)	0(1)	0(0)	2(0)	1(1)	0(0)	0(0)	1(0)	1(1)	0(0)	3(1)	
		普通地域	〃	1(0)	0(0)	0(0)	0(0)	0(0)	0(0)	0(0)	0(0)	0(1)	0(0)	0(0)	0(2)	
	吉井川中流	特別地域	知事	1	3(0)	3(0)	1(0)	1(0)	4(0)	4(0)	2(0)	3(0)	2(0)	3(0)	3(0)	
		普通地域	〃	2	0(1)	0(0)	0(0)	0(0)	1(0)	0(0)	1(0)	0(0)	1(0)	1(0)	3(0)	
		小計		60	71	53	46	74	70	50	44	29	49	63	63	
合計			120	149	116	128	140	154	123	108	100	126	155	163		

(注) 1 平成18年4月より、岡山市(政令市)及び倉敷市(中核市)に県立自然公園に係る許可及び届出事務を移譲している。

2 件数()は政令市、中核市処理分で外教

(7)中国自然歩道岡山県ルートに興味地点

ア 吉備高原横断ルート・中国山地横断ルート

市町村名	延長(km)	通過興味地点	近傍興味地点
井原市 (旧芳井町)	13	上嶋地区(石灰岩大地の特徴)、高原荘(農村型リゾート)	天神峡
高梁市 (旧川上町)	14	高山市、磐窟谷(石灰岩景観)、弥高山(キャンプ場、360°の展望)	穴門山神社(社叢)、大賀押被、吉備川上ふれあい漫画美術館
高梁市 (旧備中町)	15	銅搬出路、新成羽川ダム、天神山(標高777mからの360°の展望)	笠神文学岩展望公園
高梁市 (旧成羽町)	22	吹屋ふるさと村、吹屋銅山跡、ベンガラ館、広兼邸、羽山溪(石灰岩溪流)	高梁市成羽美術館、夫婦岩
高梁市	57	新城池保全林、愛宕山、臥牛山(天然林、自然研究路、展望)、備中松山城、石火矢町ふるさと村(武家屋敷館)、木野山(木野山神社)、祇園山(祇園寺)	
高梁市 (旧有漢町)	13	大平山(大平山権現山県自然環境保全地域、標高697mからの展望)	権現山(599m)、長代池、備中鍾乳穴
吉備中央町 (旧賀陽町)	3	大平山(天福寺郷土自然保護地域)	
吉備中央町 (旧加茂川町)	20	総社宮(郷土記念物、加茂大祭)、円城ふるさと村(円城寺、道の駅)、吉備高原の風景	岩倉公園、小森温泉、化気神社、本宮山
岡山市 (旧建部町)	18	志呂神社、三樹山(郷土自然保護地域)、竹内流古武道発祥の地、旭川湖	八幡温泉郷、旭川第一ダム
美咲町 (旧中央町)	12	両山寺(郷土自然保護地域)、二上山(あまのじゃくの重岩)、棚田風景	滝谷池と滝谷の滝
久米南町	14	誕生寺(法然上人誕生地、イチョウ、本堂)、誕生寺池(江戸時代築造)	仏教寺、清水寺
美咲町 (旧柵原町)	12	本山寺(本堂、三重塔)、本山寺国有林(学術参考保護林)、本経寺、月の輪古墳	月の輪郷土館、柵原鉦山跡、飯岡の断層
赤磐市 (旧吉井町)	8	血洗の滝、宗形神社、是里ぶどう生産地、ワイン記念館	諏訪神社、城山公園
和気町 (旧佐伯町)	4	田園風景(棚田)	
美作市 (旧英田町)	17	大芦高原、長福寺(三重塔)、真木山(郷土自然保護地域)	天石門別神社(溪流)
備前市 (旧吉永町)	12	八塔寺ふるさと村、滝谷神社(社叢)、兵庫県「近畿自然歩道」との接続地点	八塔寺山(行者山)
美作市 (旧作東町)	26	白水の滝(男滝、女滝)、蓮花寺(庭園)、杉坂峠(史跡)、長城寺、大聖寺	
美作市 (旧大原町)	12	宮本武蔵生誕地、武蔵資料館、因幡街道(本陣、脇本陣)	竹山城跡
美作市 (旧粟倉村)	16	道仙寺、行者山護摩堂、後山キャンプ場、駒の尾山	後山(行者山) 日名倉山(遊歩道)
西粟倉村	12	ダルガ峰、大茅キャンプ場、若林溪谷、若林原生林(自然研究路)、後山若林登山歩道	ストーンサークル、あわくら温泉
11市町村	320		

イ 溪谷ルート・吉備路ルート・瀬戸内ルート

市町村名	延長(km)	通過興味地点	近傍興味地点
高梁市	3	高梁美しい森	
吉備中央町	11		
総社市	50	豪溪、天柱山、井風呂谷川砂防公園、秋葉山、井山宝福寺、十二ヶ郷用水、ヒイゴ池湿地、砂川公園、鬼城山ビジターセンター、鬼ノ城、岩屋、鬼の釜、血吸川、備中国分尼寺跡、備中国分寺、吉備路もてなしの館、サンロード吉備路、作山古墳、やよい広場、三輪山遺跡群、軽部神社、福山城跡	矢喰神社、雪舟誕生地、岩屋皇の墓、こうもり塚古墳、角力取山古墳、幸山城跡
岡山市	28	最上稲荷奥之院、最上稲荷、龍王山、備中高松城跡、葦守神社、近水園、足守の町並み、吉備津彦神社、吉備の中山、茶臼山古墳、吉備津神社、造山古墳	高松城跡附水攻築堤跡、古代吉備文化財センター、黒住教本部
倉敷市	48	鯉喰神社、安養寺、倉敷美観地区、大原美術館、いりふねの道、藤戸寺、熊野神社、五流尊龍院、由加山、由加神社、蓮台寺、さくら園地、ふれあいの森、野崎家旧宅、風の道、祇園神社、むかし下津井回船問屋、鷺羽山、鷺羽山ビジターセンター	楯築遺跡、倉敷少年自然の家
5市町	140		

(8)中国自然歩道の整備概要

整備施設	整備内容	整備量
歩道改良	幅員1.5m、一部敷砂利、階段、標識一式	延長 27.4km
標識工（吉備高原横断ルート・中国山地横断ルート）	指導標、案内板、解説板、注意標識	延長 292.6km
路傍休憩地	休憩舎、便所等（1日行程(15km～20km)に1箇所）	25箇所
標識工（渓谷ルート・吉備路ルート・瀬戸内ルート）	指導標、案内板、解説板	延長 140km

(9)狩猟免許者の推移

(単位：件)

区分 年度	試験（初心者）					更新（経験者）					合計				
	網猟	わな猟	第1種銃猟	第2種銃猟	計	網猟	わな猟	第1種銃猟	第2種銃猟	計	網猟	わな猟	第1種銃猟	第2種銃猟	計
H元		25	74	29	128		32	211	60	303		57	285	89	431
H15		144	61	5	210		980	3,138	43	4,161		1,124	3,199	48	4,371
H16		172	69	10	251		239	232	21	492		411	301	31	743
H17		122	48	8	178		342	272	18	632		464	320	26	810
H18		140	67	4	211		1,078	2,711	34	3,823		1,218	2,778	38	4,034
H19	2	104	77	9	192	30	294	246	13	583	32	398	323	22	775
H20	0	92	55	2	149	33	351	273	12	669	33	443	328	14	818
H21	5	181	46	8	240	65	1,085	2,256	28	3,434	70	1,266	2,302	36	3,674
H22	1	153	37	9	200	18	313	259	17	607	19	466	296	26	807
H23	2	315	67	2	386	29	364	278	8	679	31	679	345	10	1,065
H24	6	213	51	5	275	46	1,141	1,765	26	2,978	52	1,354	1,816	31	3,253
H25	8	249	93	14	364	15	343	234	19	611	23	592	327	33	975
H26	8	325	110	9	452	25	542	284	8	859	33	867	394	17	1,311
H27	10	466	143	15	634	39	1,208	1,423	23	2,693	49	1,674	1,566	38	3,327
H28	18	395	130	10	553	14	445	252	21	732	32	840	382	31	1,285
H29	19	471	152	11	653	30	691	334	11	1,066	49	1,162	486	22	1,719
H30	20	388	118	10	536	37	1,429	1,279	22	2,767	57	1,817	1,397	32	3,303
R元	12	378	108	14	512	15	649	311	25	1,000	27	1,027	419	39	1,512
R2(2020)	8	277	68	7	360	28	883	377	14	1,302	36	1,160	445	21	1,662

(注)平成19年度から「網・わな猟免許」が「縄猟免許」と「わな猟免許」に区分された。

(10)狩猟者登録数の推移

(単位：件)

区分 年度	県内者					県外者					合計				
	網猟	わな猟	第1種銃猟	第2種銃猟	計	網猟	わな猟	第1種銃猟	第2種銃猟	計	網猟	わな猟	第1種銃猟	第2種銃猟	計
H元		190	5,623	273	6,086		0	186	1	187		190	5,809	274	6,273
H15		1,429	3,325	320	5,074		10	116	7	133		1,439	3,441	327	5,207
H16		1,483	3,153	99	4,735		10	107	1	118		1,493	3,260	100	4,853
H17		1,481	3,037	87	4,605		11	89	1	101		1,492	3,126	88	4,706
H18		1,510	2,956	84	4,550		10	97	1	108		1,520	3,053	85	4,658
H19	15	1,521	2,820	86	4,442	0	13	87	4	104	15	1,534	2,907	90	4,546
H20	13	1,530	2,693	82	4,318	0	7	85	4	96	13	1,537	2,778	86	4,414
H21	20	1,615	2,567	83	4,285	0	9	95	2	106	20	1,624	2,662	85	4,391
H22	19	1,678	2,366	92	4,155	0	9	89	4	102	19	1,687	2,455	96	4,257
H23	19	1,836	2,250	87	4,192	0	10	80	6	96	19	1,846	2,330	93	4,288
H24	15	1,914	2,094	88	4,111	0	15	74	5	94	15	1,929	2,168	93	4,205
H25	19	2,011	1,963	101	4,094	0	13	61	5	79	19	2,024	2,024	106	4,173
H26	22	2,164	1,884	109	4,179	0	11	63	4	78	22	2,175	1,947	113	4,257
H27	24	2,434	1,819	116	4,393	0	14	52	4	70	24	2,448	1,871	120	4,463
H28	23	2,555	1,807	127	4,512	0	17	61	5	83	23	2,572	1,868	132	4,595
H29	16	2,692	1,774	143	4,625	0	17	59	4	80	16	2,709	1,833	147	4,705
H30	16	2,775	1,726	133	4,650	0	19	54	3	76	16	2,794	1,780	136	4,726
R元	17	2,888	1,671	128	4,704	0	19	54	5	78	17	2,907	1,725	133	4,782
R2(2020)	15	2,932	1,612	126	4,685	0	19	53	3	75	15	2,951	1,665	129	4,760

(11) 鳥獣による農林水産業被害状況

(単位：千円)

年次	鳥 類					獣 類					合計
	カラス類	スズメ類	カワウ	その他	計	イノシシ	ニホンザル	ニホンジカ	その他	計	
H9	74,447	29,105	3,800	57,396	164,748	229,153	22,482	77,182	63,774	392,591	557,339
H10	74,750	34,327	5,300	58,465	172,842	218,890	16,744	24,092	64,884	324,610	497,452
H15	41,475	18,899	28,712	29,560	118,646	240,471	25,233	51,557	44,234	361,495	480,141
H20	36,772	10,717	66,650	29,590	143,729	139,736	26,495	39,192	28,251	233,674	377,403
比率	(10%)	(3%)	(17%)	(8%)	(38%)	(37%)	(7%)	(10%)	(8%)	(62%)	(100%)
H21	22,740	9,074	66,239	28,565	126,618	148,498	26,296	52,698	26,585	254,077	380,695
比率	(6%)	(2%)	(17%)	(8%)	(33%)	(39%)	(7%)	(14%)	(7%)	(67%)	(100%)
H22	36,852	5,221	58,947	35,534	136,554	177,989	35,870	83,614	32,645	330,118	466,672
比率	(8%)	(1%)	(13%)	(8%)	(29%)	(38%)	(8%)	(18%)	(7%)	(71%)	(100%)
H23	27,527	3,890	52,069	42,858	126,344	156,958	32,735	106,580	27,495	323,768	450,112
比率	(6%)	(1%)	(12%)	(10%)	(28%)	(35%)	(7%)	(24%)	(6%)	(72%)	(100%)
H24	21,106	3,708	49,247	27,485	101,546	142,374	32,918	83,244	22,482	281,018	382,564
比率	(6%)	(1%)	(13%)	(7%)	(27%)	(37%)	(8%)	(22%)	(6%)	(73%)	(100%)
H25	18,942	3,880	49,204	29,621	101,647	146,884	34,950	88,325	23,012	293,171	394,818
比率	(5%)	(1%)	(12%)	(8%)	(26%)	(37%)	(9%)	(22%)	(6%)	(74%)	(100%)
H26	18,620	3,272	42,954	30,175	95,021	158,638	34,690	80,948	17,013	291,289	386,310
比率	(5%)	(1%)	(11%)	(8%)	(25%)	(41%)	(9%)	(21%)	(4%)	(75%)	(100%)
H27	20,175	3,005	44,002	36,355	103,537	127,613	26,698	61,261	15,964	231,536	335,073
比率	(6%)	(1%)	(13%)	(11%)	(31%)	(38%)	(8%)	(18%)	(5%)	(69%)	(100%)
H28	31,285	2,105	36,360	39,744	109,494	93,103	29,526	34,297	15,076	172,002	281,496
比率	(11%)	(1%)	(13%)	(14%)	(39%)	(34%)	(10%)	(12%)	(5%)	(61%)	(100%)
H29	24,543	2,383	52,401	40,263	119,590	106,544	20,807	31,105	11,429	169,885	289,475
比率	(8%)	(1%)	(18%)	(14%)	(41%)	(37%)	(7%)	(11%)	(4%)	(59%)	(100%)
H30	18,263	1,309	40,841	46,919	107,332	124,423	20,305	35,292	15,789	195,809	303,141
比率	(6%)	(1%)	(13%)	(15%)	(35%)	(41%)	(7%)	(12%)	(5%)	(65%)	(100%)
R元	10,723	433	39,695	56,275	107,126	101,365	18,120	34,455	12,577	166,517	273,643
比率	(4%)	(0%)	(14%)	(21%)	(39%)	(37%)	(7%)	(12%)	(5%)	(61%)	(100%)
R2(2020)	12,556	153	41,787	48,060	102,556	94,705	24,854	32,196	9,789	161,544	264,100
比率	(5%)	(0%)	(16%)	(18%)	(39%)	(36%)	(9%)	(12%)	(4%)	(61%)	(100%)

(12) 鳥獣捕獲数(狩猟及び有害鳥獣捕獲等)

年次	鳥 類					獣 類					合計
	カラス類	スズメ類	カワウ	その他	計	イノシシ	ニホンザル	ニホンジカ	その他	計	
H17	4,583	15,132	412	14,972	35,099	13,383	65	1,729	5,590	20,767	55,866
H18	4,979	7,240	832	13,636	26,687	11,362	80	2,062	5,491	18,995	45,682
H19	4,709	11,089	1,409	16,536	33,743	10,320	96	3,305	5,070	18,791	52,534
H20	3,920	4,917	876	15,891	25,604	12,779	123	3,408	4,160	20,470	46,074
H21	3,135	7,519	618	13,834	25,106	12,975	102	3,312	7,600	23,989	49,095
H22	2,884	7,106	416	13,636	24,042	20,617	159	4,556	6,081	31,413	55,455
H23	2,491	6,837	533	9,530	19,391	15,312	139	5,383	3,803	24,637	44,028
H24	4,396	3,332	904	8,621	17,253	15,387	158	6,550	3,732	25,827	43,080
H25	4,209	2,460	1,155	7,653	15,477	18,722	184	10,014	3,808	32,728	48,205
H26	4,747	654	1,481	8,528	15,410	21,629	290	12,633	4,143	38,695	54,105
H27	4,919	354	1,174	7,389	13,836	20,031	190	14,799	3,462	38,482	52,318
H28	4,051	504	624	6,457	11,636	24,211	308	12,009	4,050	40,578	52,214
H29	4,826	218	599	6,574	12,217	23,010	379	11,897	5,305	40,591	52,808
H30	5,902	401	551	5,695	12,549	26,042	355	11,536	3,463	41,396	53,945
R元	6,162	206	395	5,243	12,006	31,945	458	13,826	5,134	51,363	63,369
R2(2020)	4,903	487	520	5,489	11,399	31,650	691	15,375	5,779	53,495	64,894

(13)みどりの少年隊結成状況

(令和3(2021)年3月31日現在)

局	単位	隊名	所在	隊員数	局	単位	隊名	所在	隊員数	
備前	地域	玉原緑化少年団	玉野市玉原	11	美作	学校	喬松緑の少年団	津山市坪井上	23	
	地域	吉備中央町FOS少年団連盟みどりの少年隊	吉備中央町吉川	6		地域	草加部みどりの少年隊	津山市草加部	34	
東備	学校	びぜん緑の少年隊	備前市伊部	11		地域	羽出みどりの少年隊	苫田郡鏡野町羽出	10	
	地域	フジみどりの少年隊	和気郡和気町矢田	20		地域	香北みどりの少年団	苫田郡鏡野町真経	8	
	地域	いんべ緑の少年隊	備前市伊部	16		学校	柵原西緑の少年隊	久米郡美咲町小瀬	58	
備中	学校	真備町菌みどりの少年隊	倉敷市真備町市場	31		地域	大坪和みどりの少年隊	久米郡美咲町境	6	
	学校	池田小学校みどりの少年隊	総社市見延	30		学校	勝田東FOS少年団緑の少年隊	美作市大町	23	
井笠	学校	真鍋島みどりの少年隊	笠岡市真鍋島	6		勝英	学校	西粟倉村少年山岳パトロール隊	英田郡西粟倉村長尾	25
	学校	里庄東小学校みどりの少年隊	浅口郡里庄町里見	293			地域	吉野川緑の少年隊	美作市栄町	45
	学校	里庄西小学校みどりの少年隊	浅口郡里庄町新庄	353		計	24			1,140
新見	学校	神郷北小学校みどりの少年隊	新見市神郷釜村	27						
	学校	萬歳みどりの少年隊	新見市哲多町矢戸	18						
	学校	哲西っ子みどりの少年団	新見市哲西町矢田	35						
	学校	本郷小学校みどりの少年隊	新見市哲多町本郷	20						
	学校	塩城小緑の少年隊	新見市上熊谷	31						

岡山県緑の少年隊連絡協議会加入隊数

10 参加と協働による快適な環境の保全関係

(1)岡山県景観条例に基づく届出等件数

ア 大規模行為届出件数

行為名	S63~H22	H23	H24	H25	H26	H27	H28	H29	H30	R元	R2 (2020)	計
建築物	6,434	46	43	47	39	44	23	41	37	27	31	6,812
工作物	7,744	217	270	136	70	24	47	107	193	115	311	9,234
物件	16	0	1	0	0	0	0	1	0	0	0	18
土石	115	0	0	2	2	0	1	2	0	2	3	127
計	14,309	263	314	185	111	68	71	151	230	144	345	16,191

イ 景観モデル地区届出件数

(ア)吉備高原都市景観モデル地区届出件数

行為名	S63~H22	H23	H24	H25	H26	H27	H28	H29	H30	R元	R2 (2020)	計
建築物	341	15	9	14	12	12	17	13	13	14	14	474
工作物	33	6	2	1	0	4	2	3	0	1	7	59
木竹伐採	11	1	1	0	0	1	0	0	0	0	0	14
広告表示	0	0	0	0	0	0	0	0	0	0	0	0
その他	9	2	0	0	0	0	0	0	0	0	0	11
計	394	24	12	15	12	17	19	16	13	15	21	558

(イ)渋川・王子が岳景観モデル地区届出件数

行為名	S63~H22	H23	H24	H25	H26	H27	H28	H29	H30	R元	R2 (2020)	計
建築物	1	0	0	0	0	0	0	0	0	0	0	1
工作物	1	0	1	0	0	2	0	0	0	0	0	4
木竹伐採	0	0	0	0	0	0	0	0	0	0	0	0
広告表示	0	0	0	0	0	0	0	0	0	0	0	0
その他	1	0	0	0	0	0	0	0	0	0	0	1
計	3	0	1	0	0	2	0	0	0	0	0	6

ウ 背景保全地区事前指導件数

行為名	S63~H22	H23	H24	H25	H26	H27	H28	H29	H30	R元	R2 (2020)	計
閑谷	3	1	0	0	0	0	0	0	0	0	0	4

11 環境と経済が好循環する仕組みづくり関係

(1) 環境影響評価に関する処理状況

(令和2(2020)年度)

名称	事業主体	事業目的	事業概要	処理状況	備考
資源化施設整備事業	岡山県環境保全事業団	焼成炉(ロータリーキルン炉1基)を設置し、県内で発生する一般廃棄物(主灰、飛灰)、産業廃棄物(燃え殻、ばいじん)を焼成し、焼成砂を生成する。	(計画地) 倉敷市水島川崎通1丁目20番 ○主な諸元 処理方式:焼成 処理能力:160t/日	(受理) R2.10.2 (意見書) R3.1.22	準備書 (条例) ・廃棄物焼却施設の設置
(仮称)岡山県西部衛生施設組合新ごみ処理施設事業	岡山県西部衛生施設組合	西部ブロックごみ処理広域化実施計画に基づき、里庄清掃工場及び井原市クリーンセンターに設置している既存施設を集約し、構成市町全域のごみ処理を行う施設(焼却炉2基)を整備する。	(計画地) 浅口郡里庄町大字新庄3655番地 ○主な諸元 処理方式:ストーカー方式 処理能力:130t/日 (65t / 24h × 2炉)	(受理) R2.10.16 (意見書) R3.1.21	実施計画書 (条例) ・廃棄物焼却施設の設置
(仮称)真庭太陽光発電事業	合同会社NRE-46インベストメント	安定的かつ効率的な再生可能エネルギー発電事業を行い、安全安心に配慮した電力の供給に寄与することを目的として、ゴルフ場跡地等に太陽電池発電所を設置する。	(計画地) 真庭市福谷、神代、荒田周辺 ○主な諸元 発電出力:最大68,640kW程度 (単機予定出力:505W) 設置予定枚数:14.2万枚程度	(受理) R2.8.24 (意見書) R2.10.9	配慮書 (法) ・太陽電池発電所の設置

環境関係年表

年	月	岡山県の動き	国・全国の動き
昭和9年 (1934)	3	瀬戸内海国立公園が、全国初の国立公園3公園の1つとして指定される。	
昭和18年 (1943)	9	三菱重工業(株)が水島で航空機製造工場の操業を開始	
昭和23年 (1948)	3	岡山県史跡名勝天然記念物保存顕彰条例を制定	
	7		農薬取締法を制定
昭和25年 (1950)	6	国が児島湾締切堤防建設事業に着手	
	7	県が岡山市南部(岡南地区)の工業地帯整備に着手	
昭和26年 (1951)	2	県営旭川ダムの建設に着手 児島湾締切堤防建設工事に着手	
	3	岡山県企業誘致条例を制定	
昭和27年 (1952)	9	県が水島地域の国有地を買収 水島港の整備と、臨海工業地帯整備に着手	
	12		熊本県で水俣病第1号患者が発生
昭和29年 (1954)	5	県営旭川ダムが完工	
	8	県下初の飛行機による空中農薬散布が藤戸町(現倉敷市)と勝央町で行われる。	
	9	倉敷市の三吉鉱山で我が国初のウラン鉱床が発見される。	
昭和30年 (1955)	11	人形峠でウラン鉱床の露頭が発見される。	
昭和31年 (1956)	11	日本興油(株)が水島港整備後の最初の企業として水島に立地以後、石油精製、電力、鉄鋼、石油化学等の重化学工業の工場が多数立地する。	
昭和32年 (1957)	6		自然公園法を制定
	8	上齋原村(現鏡野町)に原子燃料公社(後の動力炉・核燃料開発事業団、現日本原子力研究開発機構)人形峠出張所が開設される。	
昭和33年 (1958)	2	倉敷市玉島で油臭のするアサリがとれる。	
	4		下水道法を制定
	12		公共用水域の水質の保全に関する法律及び工場排水等の規制に関する法律を制定
昭和34年 (1959)	2	児島湾淡水湖化締切工事完工	
昭和35年 (1960)	7	岡山県公害対策調査会を設置	
昭和36年 (1961)	3		三重県四日市市でぜん息患者が多発
昭和37年 (1962)		備前市でブドウの葉枯れ、倉敷市でい草の先枯れが発生	
	3	児島湾締め切り堤防が完成し、児島湖が誕生	
	6		ばい煙の排出の規制等に関する法律(ばい煙規制法)を制定
	10	岡山空港(現岡南飛行場)が開所	
	12	県営寄島干拓事業に着手	

年	月	岡 山 県 の 動 き	国 ・ 全 国 の 動 き
昭和38年 (1963)	3		狩猟法を改正し、鳥獣保護及狩猟ニ関スル法律を制定
	4		大山隠岐が国立公園に指定される。
	11	県が、岡山市と倉敷市で硫黄酸化物及び降下ばいじん量の測定を開始	
昭和39年 (1964)	1	岡山県南地区が新産業都市に指定される。	
昭和40年 (1965)	2	倉敷市が窒素酸化物の測定を開始 笠岡市・井原市・芳井町を、備後地区工業整備特別地域に追加指定 岡山県公害対策審議会を設置	
	6	倉敷市呼松地区の住民が水島工業地帯の公害について県と市に抗議	
昭和41年 (1966)		硫黄酸化物の発生源の通報連絡基準と自主規制等を内容とする「水島地区い草等農作物被害防止応急対策」を開始	
	3	高梁川上流、吉備史跡を県立自然公園に指定	
	4	倉敷市に一般環境大気測定局を設置。二酸化硫黄の自動測定が開始される。	
	9	県の木に「アカマツ」が決定	
	10	岡山県公害防止条例(旧条例)を制定	
昭和42年 (1967)	1	岡山県企画部に公害課を設置	
	4	岡山市及び川上村(現真庭市)で「第18回全国植樹祭」を開催	
	8		公害対策基本法を制定
	9	通産省、県、倉敷市による、水島地区大気汚染防止対策協議会を設置 岡山県大気汚染防止対策協議会を設置	
	10		動力炉・核燃料開発事業団発足
昭和43年 (1968)	3	倉敷市がばい煙規制法の指定地域となる。 県が倉敷市に大気汚染監視テレメータを設置し、常時監視測定を開始(昭和45年4月、倉敷市公害監視センター設立に伴い廃止) 倉敷市水島地区大気汚染防止対策を公表	
	6		大気汚染防止法(硫黄酸化物K値第一次規制)及び騒音規制法を制定
	10	笠岡湾干拓に着手	
昭和44年 (1969)	2		硫黄酸化物に係る環境基準設定
	4	移動測定車による大気測定開始	氷ノ山後山那岐山が国定公園に指定される。
	5		初めての「公害白書」が国会に提出される。
	9		自動車排出ガス規制(一酸化炭素)が実施される。
昭和45年 (1970)	2		一酸化炭素に係る環境基準及び水質汚濁に係る環境基準設定
	5	湯原奥津地域を県立自然公園に指定	
	6		公害紛争処理法を制定
	7		田子の浦港のヘドロ公害が問題となる。

年	月	岡 山 県 の 動 き	国 ・ 全 国 の 動 き
昭和45年 (1970)	8	岡山県公害対策本部が発足 高梁川水系、水島海域が、公共用水域の水質保全に関する法律に基づく指定水域となる。	BHC、DDTの稲作への使用が全面禁止される。
	10	岡山県公害防止条例の旧条例を廃止し、新条例を制定 岡山県公害紛争処理条例を制定	
	11	公害紛争処理法に基づき、岡山県公害審査会を設置するとともに、県の公害苦情相談員、公害監視員を設置	
	12	水島地域公害防止計画を策定 (計画期間：昭和46年～50年。以後、対象地域の見直しを受けながら、現在の岡山・倉敷地域公害防止計画に至る。)	いわゆる「公害国会」で、公害対策基本法、大気汚染防止法、騒音規制法等の大幅な改正及び水質汚濁防止法、廃棄物の処理及び清掃に関する法律(廃棄物処理法)、人の健康に係る公害犯罪の処罰に関する法律等の制定など、公害関係法律多数が制定及び改正される。
昭和46年 (1971)	2	旭川・吉井川水系、児島湾水域が、公共用水域の水質保全に関する法律に基づく指定水域となる。	「特に水鳥の生息地として国際的に重要な湿地に関する条約」(ラムサール条約 ^(※))を採択
	4	岡山県環境部を設置 岡山県公害研究所が開所	
	5		騒音に係る環境基準設定
	6		悪臭防止法を制定 特定工場における公害防止組織の整備に関する法律の制定
	7		環境庁が発足 第1回瀬戸内海環境保全知事・市長会議が神戸市で開催される。
	9	岡山県公害防止条例を改正	
	10	県が、備前市のブドウ葉枯れの原因はフッ素系ガスの疑いと発表	
	11	倉敷地区・備前地区農作物被害対策協議会が発足 川崎製鉄(株)、水島共同火力(株)が、県、倉敷市と公害防止協定を締結。以後、県内の主要企業と協定を締結	
	12	岡山県環境部に公害苦情処理局を設置 大気汚染防止法に基づくばいじん排出基準(上乘せ)条例、水質汚濁防止法に基づく排水基準(上乘せ)条例、自然保護条例を制定	水質汚濁に係る環境基準及び水域類型を設定
	昭和47年 (1972)	1	吉備路風土記の丘を県立自然公園に指定
3		山陽新幹線、新大阪-岡山間が開通(昭和50年3月、全線開通)	
5		水島地域大気汚染夏期特別対策実施要綱を制定 県内10市の都市公害対策協議会が発足 備前市内の耐火煉瓦工場で排煙脱弗装置の稼働が始まる。 県酪農試験場に家畜ふん尿処理実験装置が完成	環境庁が初の環境白書を公表
6		水質汚濁防止法に基づく県の上乗せ排水基準条例が全面施行	公害被害者の救済を図るため、大気汚染防止法が改正され、無過失損害賠償責任制度が導入される。 自然環境保全法を制定 ストックホルムで「国連人間環境会議」開催 「人間環境宣言」を採択
12		岡山県自然保護基本計画を策定	

年	月	岡 山 県 の 動 き	国 ・ 全 国 の 動 き
昭和48年 (1973)	7	三菱石油(株)に県下初の排煙脱硫装置が設置される。	
	8	瀬戸内海に大量の赤潮が発生	
	12		国連環境計画(UNEP)設立
	2	笠岡湾干拓の東堤防が締め切られる。 寄島干拓の潮止め工事が完成	
	3	全国に先がけ、開発行為を許可制とする岡山県県土保全条例を制定 岡山県立自然公園条例を制定	
	4	備後地域公害対策協議会を設置	
	5	松食い虫の被害が拡大し、県に駆除推進本部を設置	二酸化窒素、光化学オキシダントに係る環境基準設定。二酸化硫黄に係る環境基準改定
	6	岡山県水銀汚染対策推進本部を設置 水島の4工場が県漁連等の要求を受け、水銀使用部門の操業を停止(26日に操業停止。交渉妥結により28日から操業再開。)	工場排水による水銀汚染魚騒ぎが起こる。
	7	岡山県公有水面埋立協議会が発足	
	8	岡山県公害防止センターを設置	
	10	岡山県公害防止センターに大気汚染監視テレメータ中央局を設置し、常時監視を開始(環境47局、発生源8工場)	瀬戸内海環境保全臨時措置法、公害健康被害補償法を制定
	11	塩滝(落合町)と大平山権現山(有漢町)が県自然環境保全地域に、竜の口(岡山市)が県環境緑地保護地域に、大滝山(備前市)ほか4箇所が県郷土自然保護地域に、曹源寺の松並木(岡山市)ほか3箇所が県郷土記念物に指定される。	
12	全国に先がけ、行政指導による水島地域の硫黄酸化物及び窒素酸化物の総量規制を実施	航空機騒音に係る環境基準を設定	
昭和49年 (1974)	1	県が、児島湖流域下水道計画を発表 岡山県農業試験場がい草の先枯れは硫黄酸化物が原因と発表	
	5	備前海域、玉野・児島・笠岡・牛窓の各海域、倉敷川、笹ヶ瀬川等の中小重要河川が公共用水域の水質保全に関する法律に基づく指定水域となる。	
	6	岡山県警察本部が瀬戸内海汚濁事犯取締本部を設置	大気汚染防止法が改正され、硫黄酸化物に係る総量規制制度を導入
	9	笠岡・福山両市区域の大気汚染防止について、岡山県と広島県が覚書を交換 岡山県公害防止条例施行規則を一部改正	総水銀、アルキル水銀の水質環境基準強化
	10	(財)岡山県環境保全事業団を設立。中国自動車道、美作-落合間が開通(昭和53年10月、県内全線開通)	
	11	倉敷市水島地区が硫黄酸化物に係る総量規制地域に指定される。 水島の企業の硫黄酸化物による県南一帯のい草先枯れ被害の補償問題が解決(1万3000戸を対象に総額10億3000万円を支払う。)	
	12	三菱石油水島製油所で、大量の重油流出事故が発生。流出量は4万4000kLに上り、瀬戸内海東半分に広がった。 備後地域公害防止計画を策定(現在に至る。)	
昭和50年 (1975)	2	岡山県大気汚染緊急対策実施要綱を施行。県が緑化総合計画を作成	PCBに係る水質環境基準を設定
	4	県・沿線市町・国鉄で、新幹線騒音問題連絡会議を設立	

年	月	岡 山 県 の 動 き	国 ・ 全 国 の 動 き
昭和50年 (1975)	7	岡山県立森林公園が開園	新幹線鉄道騒音に係る環境基準を設定 新幹線鉄道振動対策指針値が示される。
	8	香川県直島町にある三菱金属直島製錬所の越境公害問題で、岡山・香川両県、玉野市、直島町の4者が環境保全確認書に調印	
	10		環境庁が瀬戸内海富栄養化の調査に着手
	12	公害病地域として、水島・児島地区の一部、玉島乙島、玉野市日比・向日比・渋川、備前市の片上湾周辺が指定される。 水島以外の倉敷市が硫黄酸化物総量規制地域に指定される。	
昭和51年 (1976)	1	県が、瀬戸内海の富栄養化対策のため、1日50t以上産業廃水を排出する175工場に窒素、りん削減を要請 第1回目の岡山県公害健康被害認定審査会を開催	
	2	岡山・備前地域公害防止計画を策定（昭和60年度、地域見直しにより岡山地域公害防止計画となる。）	
	3	笠岡湾干拓の干陸開始式が行われ、排水が始まる。	
	4	岡山県公害防止センターと衛生研究所を統合し、岡山県環境保健センターを設置 三菱化成工業(株)(現三菱化学(株))に県下初の排煙脱硝装置が設置される。	
	6		振動規制法を制定
	12	岡山県産業廃棄物処理基本計画を策定	
昭和52年 (1977)	1		社団法人瀬戸内海環境保全協会が設立
	2	県が、県中部を横断する中国自然歩道の県内ルート案を発表	
	3	県が、石油コンビナート等防災計画を定める。	
	4	山陽新幹線沿線地域に新幹線鉄道騒音に係る環境基準をあてはめ	
	5	岡山県、広島県等が、福山・笠岡地域硫黄酸化物排出許容総量等の設定に合意 岡山県環境保全事業団が産業廃棄物処分場(水島)の建設に着手 成羽町(現高梁市)吹屋の町並みが重要伝統的建造物群保存地区に選定される。	
	6	倉敷市に係る硫黄酸化物総量削減計画を策定	
	8		国連砂漠化防止会議開催。砂漠化防止行動計画を採択
	9	備前市に係る硫黄酸化物総量削減計画を策定	
	昭和53年 (1978)	1	瀬戸大橋に係る環境影響評価書(案)に関する知事意見書を本四公団総裁に回答
5			瀬戸内海環境保全基本計画を閣議決定
6			瀬戸内海環境保全臨時措置法を瀬戸内海環境保全特別措置法に改正し、恒久法化
7			二酸化窒素に係る環境基準を改定
8		吉備高原都市、前期事業実施計画がまとまる。	
9		瀬戸大橋の環境保全協定が岡山・香川両県の関係6自治体と本州四国連絡橋公団の間で締結される。 岡山県、香川県が、玉野市、直島町の硫黄酸化物排出総量の設定等に合意	
10		瀬戸大橋着工	

年	月	岡 山 県 の 動 き	国 ・ 全 国 の 動 き
昭和53年 (1978)	11	県は、新岡山空港基本計画調査結果に基づき、岡山市日応寺地区を新岡山空港候補地に決定	
	12	環境保全に関する環境影響評価指導要綱を制定	
昭和54年 (1979)	3	国の天然記念物に鯉が窪湿性植物群落(旧哲西町)が指定される。	
	5	水島に岡山県環境保全事業団の産業廃棄物処分場が完成	
	7	県、上齋原村(現鏡野町)、動力炉・核燃料開発事業団(現日本原子力研究開発機構)との間で、人形峠事業所周辺環境保全等に関する協定書を締結 岡山県環境保健センターに環境放射線監視テレメータシステムが完成し、動燃人形峠事業所周辺の環境放射線の監視を開始	
	9	動燃人形峠事業所で、ウラン濃縮試験工場が運転を開始	
	10		滋賀県で琵琶湖富栄養化防止条例を制定し、合成洗剤を追放
	11	岡山県郷土文化財団を設立	
	12	備作山地地域を県立自然公園に指定	
	昭和55年 (1980)	2	岡山県合成洗剤対策推進要綱を制定し、石けん等の使用を普及させるために必要な事項を定める。
3		水質(COD)総量削減計画(第1次)を策定	
5		りん及びその化合物に係る削減指導方針(第1期)を策定	幹線道路の沿道の整備に関する法律を制定
昭和56年 (1981)	2	岡山県、広島県等が、福山・笠岡地域窒素酸化物排出許容総量等の設定に合意	
	3	岡山県自然海浜保全地区条例を制定	
	4	岡山県環境部と衛生部を統合し、環境保健部を設置 岡山県自然保護推進員設置要綱を制定	
	5	吉備高原都市の建設に着手 邑久町(現瀬戸内市)大平山に「野鳥の森」が完成 県が、第2次総合緑化計画を策定 倉敷地域窒素酸化物総量削減計画を策定し、行政指導による総量規制を実施	
	6		窒素酸化物に係る総量規制制度を導入
	7	瀬戸内海環境保全特別措置法に基づき、瀬戸内海の環境の保全に関する県計画を公表	
	11	本州四国連絡橋公団が岡山県等の要請を受け、景観上の配慮から瀬戸大橋の鷺羽山地区をオープンカットではなくトンネル方式に変更	
	昭和57年 (1982)	3	西脇、宝伝、銚島、北木島楠及び北木島西の浦を自然海浜保全地区に指定
5			ばいじん排出規制を強化
6		児島湖流域下水道浄化センターの建設工事に着手	
7		県が、空き缶散乱防止対策会議を設立	
12			湖沼の窒素及びりんに係る環境基準を設定
昭和58年 (1983)	1	中国自然歩道の県内ルートが完成	
	3	旭川中流地域を吉備清流県立自然公園に指定 沙美東及び前泊海岸を自然海浜保全地区に指定	

年	月	岡 山 県 の 動 き	国・全国の動き
昭和58年 (1983)	5		浄化槽法を制定
	9	新岡山空港の本体造成工事に着手	
	11	倉敷市の公害病認定患者等が、水島コンビナート大手企業8社を相手取り、大気汚染物質の排出差し止めと損害賠償を求め、岡山地裁に提訴(倉敷公害訴訟第1次訴訟)	
昭和59年 (1984)	3	産業排水及び生活排水について窒素、りん等の排出抑制を図るため、岡山県公共用水域の富栄養化防止対策推進要綱を制定 岡山県暴騒音規制条例を制定 唐琴の浦を自然海浜保全地区に指定	
	7		湖沼水質保全特別措置法を制定 トリクロロエチレン等の排出に係る暫定指導指針設定
	8	使用済み乾電池の効果的な回収を行うため、県と乾電池の卸・小売業界等による岡山県乾電池等対策協議会を設立	環境影響評価実施要綱を制定
昭和60年 (1985)	1	環境庁の名水百選に塩釜冷泉(八束村・現真庭市)と雄町の冷泉(岡山市)が選ばれる。	
	3	名水百選に岩井(上齋原村・現鏡野町)が追加選定される。	オゾン層 ^(*) の保護に関するウィーン条約 ^(*) を採択
	4	騒音に係る環境基準のあてはめを開始	
	5	岡山県環境保健センターの大気汚染監視テレメータシステムを更新し、大気汚染監視体制を強化	水質汚濁防止法施行令が一部改正され、窒素、りんが規制される。
	6	県下の緑の少年隊の連携を深めるため、岡山県緑の少年隊連絡協議会を設立	
	7	岡山県鷲羽山ビジターセンターが完成	
	8	県が、町並み保存地区整備事業を開始	
	12	勝山町(現真庭市)勝山地区を町並み保存地区に指定 児島湖が湖沼水質保全特別措置法に基づく指定湖沼に指定される。	
昭和61年 (1986)	2	岡山・備前地域公害防止計画の地域を見直し、岡山地域公害防止計画を策定	
	3	第2次岡山県産業廃棄物処理計画を策定	
	4	騒音規制法、振動規制法、悪臭規制法に基づく、それぞれの規制地域及び規制基準を設定	
	5	県土利用の基本的指針となる、国土利用計画(岡山県計画)を策定 りん及びその化合物に係る削減指導方針(第2期)を策定	
	6	児島湖浄化対策本部を設置	
	7	人形峠アトムサイエンス館が開館	
	8	岡山県児島湖浄化対策推進協議会が発足	
	11	倉敷市下津井地区を町並み保存地区に指定	
昭和62年 (1987)	1	渋川海岸(玉野市)が白砂青松百選に選定される。	
	2	児島湖に係る湖沼水質保全計画(第1期)を策定	
	3	化学的酸素要求量に係る汚濁負荷量規制基準を設定	
	5	岡山城跡と岡山後樂園が国の史跡に指定される。 水質(COD)総量削減計画(第2次)を策定	
	6		絶滅のおそれのある野生動植物の譲渡等の規制に関する法律を制定

年	月	岡 山 県 の 動 き	国 ・ 全 国 の 動 き
昭和62年 (1987)	8	児島湖浄化対策推進協議会が「児島湖浄化推進月間」を実施 高梁市の「美観地区道路」が日本の道百選に選定される。	
	9		オゾン層を破壊する物質に関するモントリオール議定書 ^(※) を採択
	10	大原町(現美作市)古町地区を町並み保存地区に指定	
	12	瀬戸内海の環境の保全に関する県計画の一部を変更	
昭和63年 (1988)	3	新岡山空港が開港。旧空港は岡南飛行場に改称 岡山県景観条例を制定	
	4	瀬戸大橋が開通。瀬戸大橋鉄道騒音が社会問題化	
	5		特定物質の規制等によるオゾン層の保護に関する法律を制定
	8	上齋原村(現鏡野町)中津河捨石堆積場で自然界レベルより高い放射線量を検出し、動燃に恒久対策を講じさせる。	
平成元年 (1989)	2	県が、ゴルフ場における農薬の安全使用に関する指導要領を策定	
	3	岡山県鳥獣生息分布調査報告書を作成 水島地域公害防止計画と岡山地域公害防止計画を統合し、岡山・倉敷地域公害防止計画を策定、現在に至る。 児島湖流域下水道浄化センターの供用を開始	水質汚濁防止法施行令を一部改正し、トリクロロエチレン、テトラクロロエチレンを有害物質に指定
	4		四塩化炭素の排出に係る暫定対策指導指針等を設定
	6	児島湖の水質浄化活動への支援や水質浄化に関する調査研究を行う(財)児島湖流域水質保全基金を設立	石綿を特定粉じんとして規制する大気汚染防止法を一部改正
	9		「地球環境保全に関する東京会議」開催
	10	津山市城東地区を町並み保存地区に指定	
	11	県は、景観に配慮した公共事業を行う上での指針となる「公共事業等景観形成基準」を策定 美星町(現井原市)が全国に先がけて、「美しい星空を守る美星町光害防止条例」を制定	
	12	瀬戸内海景観研究会が県知事に対し「瀬戸内海における景観の保全、形成を図るための共通の指針について(提言)」を提出	
平成2年 (1990)	1	高梁地区を岡山県景観条例に基づく景観モデル地区に指定	
	3	笠岡湾干拓が完成 岡山空港周辺地域に航空機騒音に係る環境基準をあてはめ	
	5	県が、酸性雨の実態調査を県下10箇所を開始	ゴルフ場で使用される農薬による水質汚濁防止に係る暫定指導指針を設定
	6		モントリオール議定書第2回締結国会合でフロン等の全廃を決定。生活排水対策を推進するため、水質汚濁防止法を一部改正
	7	邑久町(現瀬戸内市)の産業廃棄物処分場で自然界レベルより高い放射線量を検出	
	8	岡山市足守地区を町並み保存地区に指定	
	10		地球環境保全関係閣僚会議で、地球温暖化防止行動計画を決定

年	月	岡 山 県 の 動 き	国 ・ 全 国 の 動 き
平成3年 (1991)	2	建設省、県、関係市町村等で構成する岡山三川水質汚濁防止連絡協議会を設立 県内の産業廃棄物処理業者が産業廃棄物の適正な処理等を推進するため、岡山県産業廃棄物協会を設立	
	3	児島湖の総合的な環境保全を目的とした児島湖環境保全条例を制定 吉井川中流域を県立自然公園に指定 水質(COD)総量削減計画(第3次)を策定	
	4		再生資源の利用の促進に関する法律を制定
	5	建部町(現岡山市)で「全国野鳥保護のつどい」を開催 りん及びその化合物に係る削減指導方針(第3期)を策定	
	7	児島湖環境保全審議会が発足。(平成6年7月に環境審議会に合併)	水質汚濁防止法施行令を一部改正し、トリクロロエチレン又はテトラクロロエチレンに係る特定施設を追加
	8		土壌の汚染に係る環境基準を設定
	10		廃棄物処理法の一部改正
	11	岡山県自然保護センターを佐伯町(現和気町)に開設 県が環境影響評価項目に地球環境保全対策を追加 児島湖流域の環境保全に関する基本方針を策定	
	平成4年 (1992)	1	公用車としては初の電気自動車を岡山県環境保健センターに配置
3		県が、児島湖に係る湖沼水質保全計画(第2期)を策定	
5		県域レベルで地球環境保全に貢献することを目的とした「県における地球環境問題への取組方針」を策定	気候変動枠組条約を採択
6		岡山後樂園、成羽町吹屋地区、旧閑谷学校の背後地などを県景観条例に基づく背景保全地区に指定 瀬戸内海の環境の保全に関する県計画の一部を変更	「地球環境開発会議」(地球サミット)を開催 生物多様性条約、アジェンダ21等を採択 絶滅のおそれのある野生動植物の種の保存に関する法律を制定 自動車NOx法を制定
12		県が「地球環境保全に配慮した県事業等の指針」を策定	
平成5年 (1993)	3	県議会が、環境に配慮した行動を通じて人と他の生物との共存共栄を図ることを目的とする「環境宣言」を決議 児島湖流域を対象に窒素含有量及びりん含有量に係る上乗せ排出基準及び汚濁負荷量規制基準を設定	水質汚濁に係る人の健康の保護に関する環境基準の項目を追加
	6		悪臭防止法施行令を一部改正し、10物質を追加 水質汚濁防止法施行令を一部改正し、海域の窒素及びりんの排水基準を設定
	7	生活排水対策に重点を置いた清流保全対策を行うため、湯原ダム・旭川ダムの流域及び新成羽川ダムの流域にそれぞれ水質浄化対策推進協議会を設立 吉備高原都市の前期事業が完成	
	11	矢掛町矢掛地区を町並み保存地区に指定	環境基本法を制定
	12		水質汚濁防止法施行令を一部改正し、13項目の有害物質を追加 生物の多様性に関する条約発効

年	月	岡 山 県 の 動 き	国 ・ 全 国 の 動 き
平成6年 (1994)		玉野市と倉敷市にまたがる洪川・王子が岳地区を県景観条例に基づく景観モデル地区に指定	
	3	倉敷公害訴訟第1次訴訟の一審判決。工場排煙による因果関係を認め、企業8社に約1億9千万円の支払いを命じる。(控訴) 県が、自然保護のため毛無山(新庄村)周辺に広がるブナ林約191haを買収 県が「地球にやさしい地域づくり指針」を策定	
	4	岡山県環境保健部を環境部門と保健部門に分離し、環境部門を地域振興部に移す。	
	6		第1回「環境の日」のキャンペーンが開催される。
	7		瀬戸内海環境保全基本計画の一部を変更を閣議決定
	8	新庄村新庄地区を町並み保存地区に指定	
	9		廃棄物処理法等を一部改正し、有害物質を追加
	12		第一次環境基本計画を閣議決定
平成7年 (1995)	3	第3次岡山県産業廃棄物処理計画を策定 公募により「県民の鳥」をホトトギスからキジに変更	
	4	岡山県建設副産物対策基本計画(おかもやまりサイクルプラン21)を策定	悪臭防止法施行令を一部改正し、臭気指数規制を導入
	6		容器包装に係る分別収集及び再商品化の促進に関する法律(容器包装リサイクル法)を制定
	7	県が景観モニター制度を導入。92人の景観モニターを委嘱	
	8	行政機関と家電販売店などによる、岡山県フロン回収等推進会議を発足	
	9	倉敷市玉島地区を町並み保存地区に指定	
	10		地球環境保全に関する関係閣僚会議で、生物多様性国家戦略を決定
	12		在来鉄道の騒音対策指針を設定
平成8年 (1996)	2	中国四国農政局が、児島湖へドロしゅんせつ工事を開始	
	3	岡山県自然保護基本計画(第2次)を策定 岡山県緑の環境づくり計画を策定	
	4	岡山県地域振興部に環境保全局を設置 「廃冷蔵庫等からのフロン回収マニュアル」を作成	
	5		大気汚染防止法を一部改正し、有害大気汚染物質対策推進の規定を整備
	6		水質汚濁防止法の一部改正
	7	「日本の音風景百選」に「諏訪洞・備中川のせせらぎと水車」(北房町・現真庭市)と「新庄宿の小川」(新庄村)が選定される。 「日本の渚・百選」に洪川海岸(玉野市)と沙美海岸(倉敷市)が選定される。 水質(COD)総量削減計画(第4次)を策定 窒素及びその化合物並びにりん及びその化合物に係る削減指導方針(第4期)を策定	

年	月	岡 山 県 の 動 き	国 ・ 全 国 の 動 き
平成8年 (1996)	8	児島湖に流入する笹ヶ瀬川、倉敷川、妹尾川の河口付近で「淡水赤潮」が異常発生	
	10	岡山県環境基本条例を制定	
	12	倉敷公害訴訟が、被告企業8社の和解金13億9千200万円の支払いにより13年ぶりに和解成立	
平成9年 (1997)	2	岡山県分別収集促進計画を策定	ベンゼン、トリクロロエチレン、テトラクロロエチレンによる大気汚染に係る環境基準を設定
	3	岡山県清流保全総合指針(おかやま清流ガイドライン)を策定 児島湖水辺環境整備基本計画を策定 児島湖に係る湖沼水質保全計画(第3期)を策定	地下水の水質汚濁に係る環境基準を設定
	4	岡山県環境基本条例を施行	容器包装リサイクル法本格施行 瀬戸内海の全窒素及び全りんに係る環境基準の水域類型指定(播磨灘北西部、水島港区水島地先海域、備讃瀬戸(イ)(ロ)(ハ))
	6		環境影響評価法を制定 廃棄物処理法の一部改正公布
	8		ダイオキシン類の規制のため廃棄物の処理及び清掃に関する法律、大気汚染防止法の省令等改正
	9	瀬戸内海の環境の保全に関する県計画の一部を変更	ダイオキシン類の大気環境指針値の設定
	12		地球温暖化防止京都会議(COP3)が開催され、「京都議定書」を採択
	平成10年 (1998)	2	岡山県フロン回収・処理推進協議会を設置
3		岡山県環境基本計画(エコビジョン2010)を策定 平成9年版岡山県環境白書を作成(以後、毎年作成) 瀬戸内海の全窒素及び全りんに係る環境基準の水域類型指定(児島湾、児島湾沖、牛窓地先海域) 岡山県ごみ処理広域化計画を策定 「日本の水浴場55選」に渋川海水浴場が選定される。	
4		岡山県地域振興部を再編整備し、生活環境部を設置	
6			特定家庭用機器再商品化法(家電リサイクル法)を制定
9			騒音に係る環境基準を改正
10			核燃料サイクル開発機構発足 地球温暖化対策の推進に関する法律を制定
11		グリーンオフィス推進プログラム(GOP)を策定	
12			ダイオキシン暫定排出基準の施行
平成11年 (1999)	2		人の健康の保護に関する環境基準及び地下水の水質に係る環境基準項目に硝酸性窒素及び亜硝酸窒素、ほう素、ふっ素の3項目を追加
	3	岡山県環境影響評価等に関する条例を制定 岡山県フロン回収・処理マニュアルを策定 騒音に係る新環境基準の類型指定を見直し	

資料編（環境関係年表）

年	月	岡 山 県 の 動 き	国 ・ 全 国 の 動 き
平成11年 (1999)	4	グリーンオフィス推進プログラムを出先機関を含め全面実施。 騒音に係る新環境基準の類型指定を施行	騒音に係る新環境基準を施行 地球温暖化対策の推進に関する法律 ^(※) を全面施行
	6	岡山県環境影響評価等に関する条例を施行	環境影響評価法を施行
	7	リサイクル推進店制度を創設 第2期岡山県分別収集促進計画を策定	
	9	岡山県アイドリングストップ指針を策定	
	12	岡山県フロン回収実施店表示制度を発足	原子力災害対策特別措置法を制定
平成12年 (2000)	1		ダイオキシン類対策特別措置法を施行 尼崎公害訴訟判決
	3	第4次岡山県産業廃棄物処理計画を策定 岡山エコ・ドライブ2010を公募(平成13年3月末まで) ツキノワグマ保護管理計画(平成12年度～14年度)を策定	特定化学物質の環境への排出量の把握等 及び管理の改善の促進に関する法律(P R T R法)を部分施行
	4		自動車騒音の要請限度を定める省令(改 正)を施行 容器包装リサイクル法を完全実施
	6		廃棄物処理法を一部改正 食品循環資源の再利用等の促進に関する 法律(食品リサイクル法)を制定 浄化槽法を一部改正(単独処理浄化槽の 原則禁止) 循環型社会形成推進基本法を制定
	8	岡山県環境マネジメントシステムに係る環境方針及び環境目 的・目標を設定しシステムの運用を開始	
	9	第12回「星空の街・あおぞらの街」全国大会を美星町(現井原 市)で開催	
	12		第二次環境基本計画を閣議決定 瀬戸内海環境保全基本計画の変更を閣議 決定
平成13年 (2001)	1		循環型社会形成推進基本法を全面施行 国等による環境物品等の調達の推進等に 関する法律(グリーン購入法)を部分施行
	2	県本庁舎の事務事業を対象とする岡山県環境マネジメントシ ステムについて、ISO14001を取得	
	3	岡山県自然保護基本計画(第3次)を策定 岡山県みどりの総合基本計画(グリーンプラン2010)を策定 臭気指数規制を行う地域(赤坂町の一部のほか2町)を県内で 初めて指定(平成13年10月施行) 平成13年選定「日本の水浴場88選」に渋川海水浴場が選定され る。 グリーンオフィス推進プログラム(GOP)を地球温暖化防止 実行計画として全面改正(第2期計画) 人形峠環境技術センターにおけるウラン濃縮原型プラントの 役務運転終了	土壌の汚染に係る環境基準項目にふっ素 及びほう素の2項目を追加

年	月	岡 山 県 の 動 き	国 ・ 全 国 の 動 き
平成13年 (2001)	4		家電リサイクル法を全面施行 ジクロロメタンによる大気汚染に係る環境基準を設定 資源の有効な利用の促進に関する法律を全面施行 グリーン購入法全面施行
	5		食品リサイクル法を全面施行
	6		自動車NOx法を改正した自動車NOx・PM法を制定 ポリ塩化ビフェニル廃棄物の適正な処理の推進に関する特別措置法(PCB特措法)を制定
	7		水質汚濁防止法施行令を一部改正し、ほう素、ふっ素、アンモニア等の3項目を有害物質に追加し、石炭を原料とする火力発電施設のうち廃ガス洗浄施設を特定施設に追加
	12		特定製品に係るフロン類の回収及び破壊の実施の確保等に関する法律(フロン回収・破壊法)を部分施行
平成14年 (2002)	3	児島湖に係る湖沼水質保全計画(第4期)を策定 岡山県フロン回収・処理推進協議会を廃止し、岡山県フロン回収・処理推進連絡会議を設置(平成14年4月施行) 岡山県におけるタンチョウ将来構想を策定 岡山県地球温暖化防止行動計画を策定 岡山県廃棄物処理計画を策定	新地球温暖化対策推進大綱決定 毛無地域1,174haを大山隠岐国立公園に編入 地球環境保全に関する関係閣僚会議で新・生物多様性国家戦略を決定
	4	岡山県快適な環境の確保に関する条例を施行 岡山県環境への負荷の低減に関する条例(環境負荷低減条例)を施行 岡山県循環型社会形成推進条例を施行	PRTR法を本格施行 フロン回収破壊法を本格施行
	5	岡山県地球温暖化防止活動推進センターを指定	土壤汚染対策法を制定 建設リサイクル法を全面施行
	6		地球温暖化対策の推進に関する法律を一部改正 京都議定書締結
	7	水質(COD,N,P)総量削減計画(第5次)策定 瀬戸内海の環境の保全に関する岡山県計画を改定 第3期岡山県分別収集促進計画を策定	ダイオキシン類対策特別措置法に基づく底質環境基準を設定 鳥獣保護及狩猟ニ関スル法律を改正し、鳥獣の保護及び狩猟の適正化に関する法律を制定 使用済自動車の再資源化等に関する法律(自動車リサイクル法)を制定
	8	岡山県地球温暖化防止活動推進員を委嘱 「エコパートナーシップおかやま」設立	

資料編（環境関係年表）

年	月	岡 山 県 の 動 き	国 ・ 全 国 の 動 き
平成14年 (2002)	9	アースキーパーメンバーシップ制度を創設	持続可能な開発に関する世界首脳会議 (ヨハネスブルグ・サミット)を開催。実 施計画、持続可能な開発に関するヨハネ スブルグ宣言等を採択
	10	環境負荷低減条例中、ベンゼン規制、アイドリング・ストップ、 廃食用油排出禁止を施行 岡山県再生品の使用の促進に関する指針を施行	フロン回収破壊法を全面施行
	11	「おかやまの自然百選」を選定	
平成15年 (2003)	2		土壌汚染対策法を施行
	3	岡山県環境基本計画(エコビジョン2010)を改訂 ツキノワグマ保護管理計画(平成15年度～18年度)を策定 ニホンジカ保護管理計画(平成15年度～18年度)を策定 県が毛無山(新庄村)のブナ林約70haを追加買収 岡山県版レッドデータブック発刊 岡山県エコ製品の認定を開始 ごみゼロガイドライン(汚泥編)を策定	
	4	岡山県産業廃棄物処理税条例を施行 岡山県グリーン調達ガイドラインを策定	自然公園法を一部改正
	6		廃棄物処理法を一部改正 特定産業廃棄物に起因する支障の除去等 に関する特別措置法(産廃特措法)を制定
	7	岡山県立自然公園条例を一部改正	環境の保全のための意欲の増進及び環境 教育の推進に関する法律を制定
	8		銚島・坊子島(玉野市)及び住吉島(備前 市)を瀬戸内海国立公園に編入
	10	「環境おかやま大賞」を創設	
	11		水生生物の保全に係る水質環境基準を設定 全亜鉛を環境基準に追加
	12	岡山県希少野生動植物保護条例を制定	
	平成16年 (2004)	2	岡山エコ事業所認定制度を創設
3		ごみゼロガイドライン(鉱さい編)を策定 岡山県循環資源総合情報支援センターとして(財)岡山県環境 保全事業団を指定 岡山エコタウンプランを策定	
4			廃棄物処理法を一部改正
5		「瀬戸内海国立公園指定70周年記念のつどい」を開催	大気汚染防止法を一部改正(揮発性有機 化合物規制の導入)
6			景観法を制定 環境情報の提供の促進等による特定事業 者等の環境に配慮した事業活動の促進に 関する法律を制定 特定外来生物による生態系等に係る被害 の防止に関する法律(外来生物法)を制定
10		景観保全のため県が総社市上林の吉備路風土記の丘北駐車場 用地を買収	
12		(独)日本原子力研究開発機構法を制定	

年	月	岡 山 県 の 動 き	国 ・ 全 国 の 動 き	
平成17年 (2005)	1		自動車リサイクル法を全面施行	
	2		京都議定書発効	
	3	ごみゼロガイドライン(ばいじん・燃え殻編)を策定		
	4	環境負荷低減条例中、ディーゼル自動車粒子状物質削減規定を施行	京都議定書目標達成計画決定	
	5		浄化槽法を一部改正 廃棄物処理法を一部改正	
	7	第4期岡山県分別収集促進計画を策定		
	10	産業廃棄物処理業者の評価制度を導入・実施	国内7箇所地方環境事務所が設置	
	12		大気汚染防止法を一部改正 (アスベスト関係規制強化)	
平成18年 (2006)	1	岡山県アスベスト対策協議会を設立		
	2		廃棄物処理法を一部改正 大気汚染防止法等アスベスト関係法令を一部改正	
	3	イノシシ保護管理計画(平成18年度)を策定 グリーンオフィス推進プログラム(GOP)を全面改正(第3期計画)	石綿による健康被害の救済に関する法律施行	
	4		第三次環境基本計画を閣議決定	
	5	「快水浴場百選」に渋川海水浴場が選定される。		
	6		容器包装リサイクル法を一部改正 フロン回収・破壊法を一部改正 鳥獣保護法を一部改正	
平成19年 (2007)	3	第10次鳥獣保護事業計画を策定 第3期ツキノワグマ保護管理計画を策定 第2期ニホンジカ保護管理計画を策定 第2期イノシシ保護管理計画を策定 岡山県省エネルギービジョンを策定 児島湖に係る湖沼水質保全計画(第5期)を策定 児島湖の長期ビジョンを策定 新岡山県ごみ処理広域化計画を策定 第2次岡山県廃棄物処理計画を策定	エコツーリズム推進法を制定	
	6	水質(COD,N,P)総量削減計画(第6次)を策定		
	7	第5期岡山県分別収集促進計画を策定		
	8	不法投棄防止ネットワークおかやまを設立		
	9	晴れの国おかやま景観計画を策定 岡山県景観条例の一部改正		
	11		第3次生物多様性国家戦略を閣議決定	
	12		鳥獣被害防止特措法の制定	
	平成20年 (2008)	2	新岡山県環境基本計画(エコビジョン2020)を策定 ごみゼロガイドライン(廃プラスチック編)を策定	
		3	岡山県ポリ塩化ビフェニル廃棄物処理計画を策定 高梁川中流(1)の環境基準に係る類型指定を変更	
		4	唐琴の浦自然海浜保全地区の区域を変更 岡山県中北部大気汚染緊急時対策実施要領を施行	
5		瀬戸内海の環境の保全に関する岡山県計画を改定		

年	月	岡 山 県 の 動 き	国・全国の動き
平成20年 (2008)	6	環境省の「平成の名水百選」に夏日の極上水(新見市)が選ばれる。	生物多様性基本法を制定
	7		北海道洞爺湖サミット開催
	12	環境負荷低減条例を一部改正	
平成21年 (2009)	3	児島湖流域に適用される化学的酸素要求量、窒素含有量及びりん含有量に係る汚濁負荷量規制基準の改正 児島湾締切堤防完成50周年記念事業実施	
	4	岡山県独自の新岡山県環境マネジメントシステムの運用を開始	土壌汚染対策法を一部改正
	6		自然公園法及び自然環境保全法を一部改正
	7		海岸漂着物処理推進法を制定
	9		国連気候変動サミット開催(ニューヨーク) 微小粒子状物質による大気汚染に係る環境基準を設定
	11		水質汚濁に係る環境基準項目に1,4-ジオキサン、地下水の水質汚濁に係る環境基準項目に塩化ビニルモノマー、1,2-ジクロロエチレン及び1,4-ジオキサンの3項目を追加
	12		第15回気候変動枠組条約締約国会議(COP15)開催(コペンハーゲン)
平成22年 (2010)	3	岡山県版レッドデータブック2009発刊	生物多様性国家戦略2010を閣議決定
	4	本庁組織再編に伴い、環境文化部を設置 岡山県大気汚染緊急時対策実施要綱を改正	
	5		廃棄物処理法を一部改正 大気汚染防止法及び水質汚濁防止法を一部改正
	6	岡山県統一ノーレジ袋デーの創設	
	8	第6期岡山県分別収集促進計画を策定	
	10	岡山県ポリ塩化ビフェニル廃棄物処理計画を改定	生物多様性条約第10回締約国会議(COP10)開催(名古屋)
	11	環境負荷低減条例に基づく、一定規模以上の事業者による温室効果ガス排出削減計画の公表開始	
	12		地域における多様な主体の連携による生物の多様性の保全のための活動の促進等に関する法律(生物多様性地域連携促進法)を制定(平成23年10月施行)
	平成23年 (2011)	3	環境負荷低減条例を一部改正 岡山県自然保護条例及び岡山県立自然公園条例を一部改正 岡山県自然保護基本計画(第4次)を策定 おかやま新エネルギービジョンを策定
4			環境影響評価法を一部改正
6			水質汚濁防止法を一部改正 環境保全活動・環境教育推進法を一部改正(環境教育等による環境保全の取組の促進に関する法律=環境教育等促進法)

年	月	岡 山 県 の 動 き	国 ・ 全 国 の 動 き
平成23年 (2011)	10	岡山県地球温暖化防止行動計画(区域施策編)を策定	
	11	岡山県地球温暖化防止行動計画(事務事業編)(第4期グリーンオフィス推進プログラム)を策定	
平成24年 (2012)	2	水質(COD, N, P)総量削減計画(第7次)を策定 第3次岡山県廃棄物処理計画を策定	
	3	児島湖に係る湖沼水質保全計画(第6期)を策定 環境負荷低減条例を一部改正 第11次鳥獣保護事業計画を策定 第4期ツキノワグマ保護管理計画を策定 第3期ニホンジカ保護管理計画を策定 第3期イノシシ保護管理計画を策定	
	4		第四次環境基本計画を閣議決定
	7		再生可能エネルギー固定価格買取制度開始
	9		生物多様性国家戦略2012—2020を閣議決定
	平成25年 (2013)	2	新岡山環境基本計画(エコビジョン2020)を改訂
3	自然との共生おかやま戦略を策定		
4	岡山県微小粒子状物質(PM2.5)の注意喚起に係る実施要領を策定		
5	岡山県電気自動車充電器設置ビジョンを策定		
6		フロン回収破壊法をフロン類の使用の合理化及び管理の適正化に関する法律(フロン排出抑制法)に改正 外来生物法を一部改正 大気汚染防止法を一部改正	
8	第7期岡山県分別収集計画を策定		
平成26年 (2014)	3	新岡山県環境基本計画(エコビジョン2020)改訂版を一部修正	
	4		絶滅のおそれのある野生生物種の保全戦略の策定
	5		鳥獣の保護及び狩猟の適性化に関する法律を一部改正
	6		環境影響評価法を一部改正
	7		瀬戸内海国立公園指定80周年記念式典が香川県で開催
	10		「ESDに関するユネスコ世界会議」を岡山市及び名古屋で開催(～11月)
平成27年 (2015)	2		瀬戸内海環境保全基本計画の変更を閣議決定
	3	沙美東及び唐琴の浦自然海浜保全地区の区域を変更	瀬戸内海の水生生物の保全に係る環境基準の水域類型指定(播磨灘北西部、備讃瀬戸) 外来種被害防止行動計画及び生態系被害防止外来種リストを公表
	4		フロン排出抑制法施行
	5	第11次鳥獣保護管理事業計画を改定 ツキノワグマ保護計画を改定 ニホンジカ管理計画を改定 イノシシ管理計画を改定	
	6		大気汚染防止法を一部改正
	9		国連サミットがニューヨークで開催され、「持続可能な開発目標(SDGs)」を策定した持続可能な開発のための2030アジェンダを採択

年	月	岡 山 県 の 動 き	国 ・ 全 国 の 動 き
平成27年 (2015)	10		瀬戸内海環境保全特別措置法を一部改正
	11		気候変動の影響への適応計画を閣議決定
	12	環境負荷低減条例を一部改正	気候変動枠組条約第21回締約国会議(COP21)がパリで開催され、「パリ協定」を採択
平成28年 (2016)	3	岡山県海岸漂着物等対策推進地域計画を策定 岡山県災害廃棄物処理計画を策定	
	5		地球温暖化対策計画を閣議決定
	8	第8期岡山県分別収集計画を策定	
	10	瀬戸内海の環境の保全に関する岡山県計画を変更	
	11		パリ協定を批准
平成29年 (2017)	2	新岡山県環境基本計画（エコビジョン2020）を2次改訂	
	3	おかやま新エネルギービジョンを改定 岡山県地球温暖化防止行動計画（区域施策編）を改定 岡山県クール・エコ・オフィス・プラン（岡山県地球温暖化防止行動計画（事務事業編））を策定 児島湖に係る湖沼水質保全計画（第7期）を策定 岡山県微小粒子状物質（PM2.5）の注意喚起に係る実施要領を改定 第4次岡山県廃棄物処理計画を策定 第12次鳥獣保護管理事業計画を策定 第5期ツキノワグマ保護計画を策定 第4期ニホンジカ管理計画を策定 第4期イノシシ管理計画を策定	
	4		土壌の汚染に係る環境基準項目にクロロエチレン及び1,4-ジオキサンを追加
	5		土壌汚染対策法を一部改正
	6	第8次岡山県水質総量削減計画を策定	廃棄物処理法を一部改正
	3	環境負荷低減条例を一部改正	
平成30年 (2018)	4		第五次環境基本計画を閣議決定
	6		気候変動適応法を制定
	7	平成30年7月豪雨災害が発生	
	8	倉敷市及び総社市から平成30年7月豪雨災害で発生した災害廃棄物処理に関する事務の受託 循環型社会推進課内に災害廃棄物対策室を設置	
	11		気候変動適応計画を閣議決定
	12		気候変動適応法を施行
	3	環境負荷低減条例を一部改正	
平成31年 (2019)	4	第12次鳥獣保護管理事業計画の改定 第1期ニホンザル管理計画を策定	
	6		フロン排出抑制法を一部改正 浄化槽法を一部改正
令和元年 (2019)	7	岡山県環境影響評価等に関する条例の対象事業に太陽電池発電所を追加	環境影響評価法の対象事業に太陽電池発電所を追加
	8	第9期岡山県分別収集計画を策定	
	10	岡山県太陽光発電施設の安全な導入を促進する条例を施行	食品ロス削減推進法を施行
	1		パリ協定本格運用開始
令和2年 (2020)	3	岡山県版レッドデータブック2020を発行 岡山県災害廃棄物処理計画を改訂	
	4	平成30年7月豪雨で発生した災害廃棄物処理に関する事務受託分の処理完了	
	6	平成30年7月豪雨により県内で発生した災害廃棄物の処理完了	大気汚染防止法を一部改正 プラスチック資源循環促進法を施行

年	月	岡 山 県 の 動 き	国・全国の動き
令和2年 (2020)	7	2050年カーボンニュートラルを宣言	
	10		2050年カーボンニュートラルを宣言
令和3年 (2021)	2	岡山県環境基本計画（エコビジョン2040）を策定	
	3	岡山県自然保護基本計画を改訂（第5次） 岡山県ポリ塩化ビフェニル廃棄物処理計画を改定 岡山県環境影響評価等に関する条例を一部改正	
	6		瀬戸内海環境保全特別措置法を一部改正 地球温暖化対策推進法を一部改正 プラスチック資源循環促進法を制定

環境用語の解説

あ～	ISO14001	ISO(国際標準化機構、International Organization for Standardization)の 環境マネジメントシステム(→) 規格。Plan(計画)、D(実行)、Check(点検・評価)、Act(改善)といった一連のPDCAサイクルを回すことによって継続的な環境改善を図る。
	愛鳥週間	5月10日から16日の1週間。この時期がちょうど野鳥の繁殖期に当たるため、この週間行事を通じて愛鳥の精神を普及しようとするもの。
	アイドリング・ストップ	駐停車中にエンジンを止めること。自動車は停止しているときでも排出ガスを出すため、 大気汚染(→) 、 騒音(→) 及び 地球温暖化(→) を防止する観点から、岡山県環境への負荷の低減に関する条例で規制する等対策を推進している。
	アオコ	湖沼等の表層でプランクトンが大増殖し水面が着色する現象を水の華と呼ぶが、中でも藍藻類によって青い粉をふいたように見えるものがアオコ(青粉)である。また、渦鞭毛藻や黄緑藻によって水面が赤褐色ないし黄褐色になるものを淡水赤潮と呼び、海の 赤潮(→) と基本的に同じ現象である。アオコは通常春から秋にかけて見られ、アオコを形成する藍藻類の中には毒素を作るものも確認されている。
	青潮	海水が硫黄を含む微粒子により白濁する現象。独特の腐卵臭を伴い、魚介類の大量死を引き起こすことがある。青潮は、 富栄養化(→) により大発生したプランクトンの死骸などが海底のバクテリアで分解される際に、海砂利採取の深掘り跡など潮流の弱い場所では、溶存酸素が極端に少なく硫化水素を大量に含む水塊(貧酸素水塊)が形成され、これが強風などの影響で上昇すると、表層の酸素で硫化水素が酸化されて硫黄を含む微粒子になり、乳青色や乳白色を呈することで発生する。→ 赤潮
	赤潮	海域における 富栄養化(→) に伴う現象のひとつで、海中のプランクトンの異常増殖により、海面が赤色や赤褐色に変わる現象。夏期に発生しやすく、魚介類のえらをつまらせたり酸欠状態にさせるため、漁業被害につながる。→ 青潮
	悪臭	嫌悪感のあるいやな臭いのことで、主として不快感などの感覚的影響が中心であり、生活環境に影響を及ぼす。典型7公害の一つとされ、悪臭防止法に基づき規制が行われている。→ 公害
	アスエコ	県民が誰でも気軽に利用できる環境学習センターとして、(公財)岡山県環境保全事業団が岡山市北区下石井に設置している施設の愛称。平成19(2007)年6月に開所した。
	アースキーパーメンバーシップ制度	地球温暖化防止のための様々な環境負荷低減活動についての取組事項を実行する県民・事業者を募集、登録して、地球温暖化防止活動の普及を図ることを目的に、平成14(2002)年9月に岡山県が創設した制度。
	アスベスト	石綿(イシワタまたはセキメン)ともいわれ、天然に産する鉱物繊維。耐熱性、耐薬品性、絶縁性等の諸特性に優れているため、建設資材、電気製品、自動車、家庭用品等多くの用途で使用されてきた。しかし、平成17(2005)年7月以降大手企業から健康被害についての公表がなされ、住民の健康への不安が高まったことから、吹付けアスベストやアスベスト含有保温材・断熱材等の除去について規制が強化されるとともに、平成18(2016)年9月から原則全面使用禁止となった。
	アダプト	県民・企業・各種団体等が道路や河川などの公共施設を養子(英語で adopt)とみなし、定期的な清掃や緑化活動を行う活動。
い～	硫黄酸化物(SOx)	石油や石炭など硫黄分を含んだ燃料や原料が燃えることにより発生する二酸化硫黄(SO ₂)、三酸化硫黄(SO ₃)、硫酸ミストなどの総称。二酸化硫黄は呼吸器への悪影響があり、ぜんそくなどを引き起こす。また、酸性雨の原因物質となる。このため、環境基本法に基づき環境基準が定められている。また、大気汚染防止法では排出基準を定め、さらに総量規制も実施している。

い～	一酸化炭素 (CO)	炭素を含む燃料が不完全燃焼することにより発生し、主な排出源は自動車である。血液中のヘモグロビンと結合する性質が強く、酸素を運搬する機能を阻害するため、頭痛、耳鳴り、吐き気等を引き起こす。濃度が高いと生命が危険となる。
	一般廃棄物	家庭から排出される廃棄物など、産業廃棄物以外の廃棄物をいう。
う～	ウィーン条約	1985年3月、オーストリアのウィーンにおいて採択された条約で、正式には「オゾン層保護のためのウィーン条約」という。国際的に協調してオゾン層(→)やオゾン層を破壊する物質について研究を進めること、各国が適切と考える対策を行うこと等を定めている。→モントリオール議定書
	ウォームビズ	暖房時の室温を20℃以下にした場合でも、様々な工夫により快適に過ごすことができるビジネススタイル・ライフスタイルの愛称。重ね着をする、温かい食事を摂る、などがその工夫例。
え～	HFC (エイチエフシー)	ハイドロフルオロカーボンの略称。代表的な代替フロン(→)であり、冷媒、発泡剤、洗浄剤、噴射剤などとして使用されている。水素、フッ素及び炭素からなる物質で、塩素を含まないためオゾン層(→)を破壊することはないが、強い温室効果ガス(→)であるため京都議定書(→)による排出削減対象物質となっている。→地球温暖化、温室効果ガス、CFC、HCFC
	HCFC (エイチシーエフシー)	ハイドロクロロフルオロカーボンの略称。水素、塩素、フッ素及び炭素からなる物質で、冷媒、発泡剤、洗浄剤、噴射剤などとして広く使用されている。CFC(→)ほど強力ではないがオゾン層破壊物質であるため、先進国では、モントリオール議定書(→)に基づき2019年末までに新たな生産等を全廃することが定められている。また、強い温室効果ガス(→)でもある。→オゾン層、地球温暖化、HFC
	エコアクション21	環境省が策定した、中小事業者、学校などでも省エネを中心に節水や廃棄物削減等に取り組める国内認証の環境マネジメントシステム。
	エコマーク	消費者が環境に配慮した商品を選択するときの基準とするため、環境への負荷が少なく、あるいは環境の改善に役立つ環境に優しい製品を示すマーク。日本環境協会が審査し、認定された商品にマークをつけることが許される。→環境ラベル、グリーン購入
	NPO	Non Profit Organization。日本語では、非営利組織と訳される。ここで非営利とは、対価を得ないという意味ではなく利益を分配しないという意味である。組織は、国または都道府県知事の認証を得て法人格を取得することができる。
	LED	Light Emitting Diode。発光ダイオード。電圧を加えた際に発光する半導体素子で、電気エネルギーを直接光エネルギーに変換するため、エネルギー効率が高く長寿命という特長がある。
お～	岡山県エコ製品	県内で現に製造・販売されている使用を促進すべき再生品であって、岡山県の定める認定基準を満たした製品。平成13(2001)年12月に制定した岡山県循環型社会形成推進条例に基づき、認定制度を創設し、平成14(2002)年10月から募集を開始した。→岡山県循環型社会形成推進条例
	岡山エコタウンプラン	「岡山県循環型社会形成推進条例」の実行行動計画となる基本構想であり、先進的な環境と経済が調和したまちづくりを推進するためのプラン。具体的には、水島地域で育成された新技術により、産業廃棄物である建設木くずから高品位炭を製造する環境ビジネスを基軸として「環境と調和したまちづくり」を推進するもの。全国で20番目のエコタウンプランとして、平成16(2004)年3月経済産業省、環境省の承認を受けた。
	岡山県快適な環境の確保に関する条例	落書き、空き缶等の投棄、自動車等の放置及び光害を防止することにより、美観や清潔さを保持し、きれいで快適な環境を実現することを目的に制定された条例。平成14(2002)年4月1日から施行された。
	岡山県環境影響評価等に関する条例	環境影響評価(→)及び環境管理が適切かつ円滑に行われるための手続等を定めた条例。平成11(1999)年3月19日に公布され、同年6月12日から全面施行された。

お～	岡山県環境基本計画	岡山県の環境の保全に関する施策を、総合的かつ計画的に推進するため、 岡山県環境基本条例 （→）第10条に基づき知事が定める計画。平成10(1998)年3月に策定、平成15(2003)年3月に改訂の後、平成20(2008)年2月に前計画を全面的に見直した新岡山県環境基本計画を策定し、平成25(2013)年2月に改訂を行った。さらに、平成26(2014)年3月には晴れの国おかやま生き生きプラン策定に伴う一部修正を行い、平成29(2017)年2月には、温室効果ガスの排出量削減などの地球規模の課題や東日本大震災を教訓とした新たな課題へ対応するため第2次改訂を行っている。
	岡山県環境基本条例	県の環境の保全に関する基本的な事項を定めた条例。平成8(1996)年10月1日に制定され、平成9(1997)年4月1日から施行された。条例では、環境保全に関する基本理念を提示するとともに、県、市町村事業者及び県民の責務を明らかにし、施策の基本となる事項等を定めている。→ 岡山県環境基本計画、岡山県環境白書
	岡山県環境白書	岡山県環境基本条例 （→）第8条に基づき、岡山県の環境の状況及び環境の保全に関して講じた施策等を明らかにするため、知事が毎年作成し公表するもの。
	岡山県環境への負荷の低減に関する条例（環境負荷低減条例）	岡山県公害防止条例を全面的に見直し、公害の防止のための規制の措置だけでなく、事業活動及び日常生活における環境への負荷の低減に関し必要な事項を定めた条例。平成13(2001)年12月21日に公布され、平成14(2002)年4月1日から施行された。
	岡山県環境保全事業団	岡山県内において環境保全のための各種事業を展開し、県民の健康で文化的な生活の確保に寄与することを目的として昭和49(1974)年に設立された公益財団法人。産業廃棄物最終処分場の設置・運営、各種調査分析、地球温暖化防止活動、コンサルティング事業などを行っている。
	岡山県再生品の使用促進に関する指針	平成13(2001)年12月に制定した岡山県循環型社会形成推進条例に基づき、再生品の使用を促進するため、使用を促進する再生品を明らかにするとともに、県、事業者、県民の取組み事項を定めたもの。平成14(2002)年10月15日から施行。
	岡山県産業廃棄物処理税	本県では、産業廃棄物の発生抑制、リサイクルの促進、最終処分量の減量化を図るため、平成15(2003)年4月1日から産業廃棄物処理税を導入している。納税義務者は、最終処分場に産業廃棄物を搬入する排出事業者(又は中間処理業者)。課税標準・税率は、最終処分場への搬入量1トンにつき1,000円。税収は、「産業活動の支援」、「適正処理の推進」、「意識の改革」に要する経費に充当。
	岡山県循環型社会形成推進条例	廃棄物の発生抑制、資源の循環的な利用、適正な処分が確保されることにより、天然資源の消費を抑制し、環境への負荷ができる限り低減される社会の形成を目的に制定された条例。平成13(2001)年12月21日に制定され、一部の規定を除き、平成14(2002)年4月1日から施行された。条例では、循環型社会の形成のために、県として重点的に取り組む施策を提示している。
	おかやま新エネルギービジョン	新エネルギーの普及拡大を地球温暖化防止だけでなく産業振興や地域活性化に結びつけるため、県民、市町村、民間企業等の多様な主体の協働による取組を加速することを目的に、全国に先駆け、平成23(2011)年3月に策定した計画。(平成29(2017)年3月改定)
	岡山県地球温暖化防止行動計画	県内の温室効果ガスの排出量削減目標や、各主体の排出抑制活動への施策など、県としての地球温暖化対策の全体像を明らかにした計画。 当初、平成14(2002)年に策定したが、計画目標年次の到来を受けて、平成23(2011)年10月に、平成32(2020)年度までを計画期間とした新たな計画を策定。(平成29(2017)年3月改定) なお、県自身の事務事業に関する削減計画として、行動計画事務事業編を別途策定している。
	岡山県統一ノーレジ袋デー	家庭ごみを減らす取組のひとつとして、また、県民一人ひとりが自らの生活を環境にやさしいエコ・ライフスタイルへと見直すきっかけとするため、岡山県では、平成12(2000)年からマイバッグ運動を推進してきた。 より一層レジ袋の削減に取り組むため、平成22(2010)年6月から、毎月10日を「岡山県統一ノーレジ袋デー」と定めて、事業者と消費者、環境団体等、行政(県・市町村)が協働して買い物の際に「レジ袋を受け取らないようにする運動」を展開している。

お～	岡山県廃棄物処理計画	循環型社会への転換を目指し、県内の廃棄物をめぐる情勢の変化、諸問題に適切に対処するため、今後の廃棄物・リサイクル施策に関する県行政の基本的方向を定めるものである。行政はもとより、事業者、処理業者などの関係者の指針とするため、県では平成14(2002)年3月に第1次の計画を策定したのち、平成19(2007)年3月に第2次計画、平成24(2012)年2月に第3次計画、平成29(2017)年3月に第4次計画（目標年度は平成32(2020)年度）を策定している。
	おかやま森づくり県民税	森林の保全を目的とした岡山県独自の税制として、平成16(2004)年4月、高知県に次いで全国2番目に導入した。個人は年額500円、法人は資本などの規模に応じて年額1,000円～4万円を県民税(均等割)に加算して納める仕組みとなっている。
	オゾン層	成層圏に存在するオゾン(O ₃)の層。オゾン層は太陽光に含まれる有害な紫外線の大部分を吸収し地球上の生物を守っている。フロン、ハロン、トリクロロエタン、四塩化炭素などは、化学的に安定した物質であるため、大気中に放出されてもほとんど分解されずに成層圏に達し、成層圏では太陽からの強い紫外線によって分解されて塩素原子が放出され、これが触媒となってオゾン層を破壊する。オゾン層の破壊によって増加する紫外線は、白内障、皮膚がんの増加、皮膚免疫機能の低下など、人の健康に大きな悪影響を及ぼす。また、植物に対しても成長阻害、葉の色素の形成阻害などの悪影響を及ぼす。→ウィーン条約、モントリオール議定書、地球環境問題、特定フロン
	温室効果ガス	太陽光により加熱された地表面は赤外線熱放射をするが、大気中には赤外線を吸収する気体があり、地球の温度バランスを保っている。これらの気体を温室効果ガスと呼ぶ。「地球温暖化対策の推進に関する法律」では、二酸化炭素、メタン、一酸化二窒素、ハイドロフルオロカーボン、パーフルオロカーボン、六ふっ化硫黄、三ふっ化窒素（三ふっ化窒素は平成27(2015)年4月1日追加）を温室効果ガスとしている。
	温泉	温泉法による温泉の定義は、温度が25℃以上あること若しくは一定の成分を1種類以上含有していることとなっている。鉱水、水蒸気、ガスも条件を満たせば温泉である。温泉湧出の目的でボーリングを行う場合等は都道府県知事の許可が必要である。
か～	カーボンニュートラル	二酸化炭素をはじめとする温室効果ガスの排出量から、森林などによる吸収量を差し引いて、温室効果ガスの排出を実質ゼロにすることを意味する。
	外来生物法	正式名称は「特定外来生物による生態系等に係る被害の防止に関する法律」といい、生態系、人の生命・身体、農林水産業に悪影響を与えるもの、与えるおそれのある侵略的な外来生物を 特定外来生物(→) として指定し、その飼養、栽培、保管、運搬、輸入といった取扱いを規制するとともに防除等を行うことで、特定外来生物による生態系等に係る被害を防止することを目的とし、平成16(2004)年6月に制定され、平成(2005)17年6月から施行された。
	化学的酸素要求量(COD)	Chemical Oxygen Demand。水中の有機物を酸化剤で化学的に分解する際に消費される酸素の量で、湖沼、海域の有機汚濁を測る指標。有機汚濁物質が多くなると高い数値を示す。湖沼、海域では、植物プランクトンによる影響等を避けるため、BODではなくCODが用いられる。→生物化学的酸素要求量(BOD)
	合併処理浄化槽	生活排水のうちし尿と雑排水を併せて処理することができる浄化槽。これに対して、し尿のみを処理する浄化槽を単独処理浄化槽という。水質汚濁(→)の原因として生活排水(→)の寄与が大きくなっており、下水道の整備等と並んで、合併処理浄化槽の普及が求められている。
	環境影響評価(環境アセスメント)	事業の実施が環境に及ぼす影響について、事業者自らが環境の構成要素ごとに調査、予測及び評価を行うとともに、その事業に係る環境の保全のための措置を検討し、その措置が講じられた場合における環境影響を総合的に評価すること。
	環境学習・環境教育	かつての産業型公害が一定の改善を見たにもかかわらず、都市・生活型公害や地球環境問題(→)が顕在化してきた原因は、大量消費型となってしまった私たちの生活様式による面も大きい。こうした状況に対応するためには、従来の規制行政に加え、私たち一人ひとりが環境に配慮した生活や行動に心がける必要がある。そのため、人間と環境との関わりについての学習、すなわち「環境学習・環境教育」の推進が重要となっている。

か～	環境基準	健康保護と生活環境の保全の上で維持されることが望ましい基準として、物質の濃度や音の大きさというような数値で定められているもの。この基準は、公害防止対策を進めていく上での行政上の目標として定められるもので、ここまでは汚染してもよいとか、これを超えると直ちに被害が生じるといった意味で定められるものではない。典型7公害のうち、振動、悪臭及び地盤沈下を除く大気汚染、水質汚濁、土壌汚染及び騒音の4つについて環境基準が定められている。
	環境基準のゾーン	二酸化窒素に係る環境基準として、「1時間値の1日平均値が0.04ppmから0.06ppmまでのゾーン内又はそれ以下であること」とされている。
	環境基本法	環境の保全に関し、国の政策の基本的な方向を示した法律で、平成5(1993)年11月に制定された。環境保全の基本理念や国、地方公共団体、事業者、国民の役割、基本的な政策の方向などを示している。
	環境月間	環境基本法で6月5日が環境の日とされているが、この日を含む6月中を環境月間とし、国、県、市町村、民間団体などによって各種普及啓発事業が行われている。
	環境コミュニケーション	環境問題について、企業、住民、行政等の関係者の間で情報共有や対話を図ることにより、問題の未然防止や解決などに結びつけようとする。環境負荷や環境保全活動等に関する情報についての一方的な提供ではなく、関係者の意見を聴き、討議することにより、持続可能な社会の構築に向けて関係者が互いにパートナーシップを確立するための試みとして実施されている。
	環境税	環境に負荷を与える活動や製品を広く課税対象に捉える税で、CO ₂ 削減を主目的に1990年代初頭からヨーロッパ諸国で導入されており、炭素税(→)のほか排水、肥料、殺虫剤等への課税例がある。
	環境負荷	人が環境に与える負担のこと。単独では環境への悪影響を及ぼさないが、集積することで悪影響を及ぼすものも含む。環境基本法(→)や岡山県環境基本条例(→)では、環境への負荷とは「人の活動により環境に加えらるる影響であって、環境の保全上の支障の原因となるおそれのあるもの」としている。
	環境マネジメントシステム(EMS)	企業等の事業組織が環境法令等の規制基準を遵守するだけでなく、自主的、積極的に環境保全のためにとる行動を計画・実行・評価することであり、(1)環境保全に関する方針、目標、計画等を定め、(2)これを実行、記録し、(3)その実行状況を点検して、(4)方針等を見直すという一連の手続。
	環境ラベル	消費者がより環境負荷(→)の低い製品やサービスを選択するための指標として制定されているマーク等で、環境配慮という新しい判断基準で製品選択をすることによって、企業活動や社会を資源循環型に変えるという効果が期待される。現在、ISO(国際標準化機構)では、環境ラベルをタイプⅠ、タイプⅡ、およびタイプⅢの3種類に分類して運用ルールなどの規格制定を進めている。代表例としては、エコマーク(→)、国際エネルギースタープログラムなど。→グリーン購入
き～	気候変動に関する政府間パネル(IPCC)	Intergovernmental Panel on Climate Change。世界気象機関(WMO)と国連環境計画(UNEP)との協力のもと、昭和63(1988)年に設立された機関。CO ₂ 等の温室効果ガスの増加に伴う地球温暖化の科学的、社会・経済的評価を行い、得られた知見を政策決定者をはじめ広く一般に利用してもらうことを目的としている。平成19(2007)年、気候変動に関する知識の増大、普及等への貢献が評価され、元アメリカ副大統領アル・ゴア氏とともにノーベル平和賞を受賞した。
	気候変動枠組条約	正式名称は「気候変動に関する国際連合枠組条約」といい、大気中の温室効果ガス(→)の濃度を安定させることを究極的な目的とした条約。平成4(1992)年5月9日に採択され、平成6(1994)年3月に発効した。平成9(1997)年12月に京都で第3回締約国会議(COP3)、平成27(2015)年12月にパリで第21回締約国会議(COP21)が開催され、それぞれ温室効果ガスの排出削減目標が定められた。→地球温暖化
	揮発性有機化合物(VOC)	沸点が低いため常温常圧で容易に揮発する有機化合物の総称で、主なものにトリクロロエチレン(→)、テトラクロロエチレン、ジクロロメタンなどがある。揮発性有機化合物は、比重が水より重く、浸透力が強く難分解性のため、地表に漏れ出した場合、土壌や地下水汚染を引き起こしやすい。一方、大気中に排出された場合、光化学オキシダントや浮遊粒子状物質の生成の原因となる。このため、大気汚染防止法や水質汚濁防止法等で規制されている。→水質汚濁、大気汚染、土壌汚染

き～	京都議定書	地球温暖化防止に関する国際的取組を協議するため、平成9(1997)年12月、日本が議長国として京都で開催された「気候変動枠組条約第3回締約国会議(COP3)」において採択され、削減すべき温室効果ガスの種類(CO ₂ など6種類)、国別の削減数値目標や削減方策等が定められた。
	近隣騒音	カラオケなどの営業騒音、拡声機の騒音、家庭のピアノ、クーラーからの音やペットの鳴き声などの生活騒音のこと。騒音苦情のうち、工場・事業場からの騒音はその数が減少傾向にあるのに対して近隣騒音は増加傾向にある。こうした近隣騒音は、騒音の発生量としては比較的小さく限られた近隣の生活者にだけ影響を与えることが多いこと、被害感が近隣とのつきあいの程度にも左右されるとともに、一人ひとりが場合によっては加害者にも被害者にもなりうるといった特徴を持っている。→公害、騒音
く～	COOL CHOICE (クール チョイス)	平成42年(2030)年度の温室効果ガスの排出量を平成25年(2013)年度比で26%削減するという目標達成のために、日本が世界に誇る省エネ・低炭素型の製品・サービス・行動など温暖化対策に資するあらゆる「賢い選択」を促す国民運動。
	グリーン購入	環境への負荷が少ない製品やサービスを優先的に購入すること。平成12(2000)年5月に「国等による環境物品等の調達の推進等に関する法律」(通称：グリーン購入法)が成立し、国の諸機関ではグリーン購入が義務付けられている。県においては、岡山県循環型社会形成推進条例に基づき毎年度「岡山県グリーン調達ガイドライン」を策定し、グリーン購入を行っている。
	クリーンライ フ100構想	汚水処理人口普及率100%を目指し、汚水処理施設の整備をより一層効率的かつ適正に進めるため、市町村が地域の実情を踏まえて策定した計画を取りまとめた本県における汚水処理施設の整備に関する総合的な計画。下水道、集落排水、合併処理浄化槽等の汚水処理施設の整備は、この構想に従い実施されている。
	クールビズ	冷房時の室温を28℃にした場合でも、様々な工夫により快適に過ごすことができるビジネススタイル・ライフスタイルの愛称。「ノーネクタイ・ノー上着」スタイルがその代表。
け～	景観行政団体	景観法に基づき、景観行政を担う主体となる自治体。指定都市、中核市、都道府県は自動的に景観行政団体となり、その他の市町村は、都道府県知事との協議を経て景観行政団体になる。景観行政団体は、景観計画の策定、景観重要建造物及び景観重要樹木の指定、景観協定の認可等の独自の景観行政を行うことができる。
	下水処理	家庭や工場・事業場から生じる汚水を排除し、処理した上で河川などへ放流すること。汚水は沈澱池で細かな土砂や比較的重い浮遊物を分離し、ばっ気槽で微生物の働きによって汚水中の有機物を分解する。処理した後の水は、塩素などで消毒されて放流される。→合併処理浄化槽、公共下水道普及率、生活排水
こ～	公害	戦後、我が国は目ざましい高度成長を遂げたが、その一方で昭和30年代中ごろから人の健康に著しい被害を及ぼす公害が各地で発生し、大きな社会問題となった。深刻な状況を受けて昭和42年公害対策基本法が制定され、以降、公害を防止、規制する措置がとられてきた。現在では、工場、事業場などの経済活動を原因とする産業型公害に加え、都市化や生活様式の変化が原因となる都市・生活型公害が大きな問題となっている。なお、大気汚染(→)、水質汚濁(→)、土壌汚染(→)騒音(→)、振動(→)、地盤沈下(→)、悪臭(→)が、典型7公害と呼ばれている。
	公害防止管理 者	工場における公害防止体制を整備するため「特定工場における公害防止組織の整備に関する法律」に基づき、特定工場において公害防止に関する業務を統括する公害防止統括者、公害防止に関して必要な専門知識及び技能を有する公害防止管理者の選任が義務付けられている。
	公害防止計画	公害が著しい地域や、今後人口や産業の急速な集中が予想されるなど公害が著しくなるおそれのある地域について、公害の防止に関する施策を総合的かつ計画的に実施するため策定される計画。県内では「岡山・倉敷地域」と「備後地域」で計画が策定された。
	光化学オキシ ダント(Ox)	工場や自動車から排出された炭化水素(揮発性有機化合物等)や窒素酸化物が、太陽の強い紫外線の作用を受けて化学反応することにより生成される酸化性物質(オゾン、パーオキシアセチルナイトレートなど)の総称。粘膜への刺激、呼吸器への影響といった健康影響のほか、農作物などへも影響を与える。光化学オキシダントの発生は気温、風速、日射量などの気象条件の影響を大きく受け、日射が強くて気温が高く、風の弱い日の日中に発生しやすい。

こ～	公共下水道普及率	行政区域内人口に対する公共下水道による処理区域人口の割合のこと。→合併処理浄化槽、下水処理
	公共用水域	河川、湖沼、港湾、海域などの公共の用に供される水域と、これに接続する水路などのこと。水質汚濁に関する 環境基準 (→)は公共用水域を対象としており、水質汚濁防止法に基づき、工場及び事業場から公共用水域に排出される水については排水基準が適用される。
	国際環境法	環境保護を目的とする国際社会における国家の行動についての法的な規範のこと。多数国間の条約や二国間の協定のほか、慣習法などがこれに含まれる。 オゾン層 (→)の保護のための ウィーン条約 (→)や 気候変動枠組条約 (→)といったものが代表例として挙げられる。
	COP	条約における締約国会議(Conference of the Parties)。気候変動枠組条約や生物多様性条約などの会議がある。
	こどもエコクラブ	幼児(3歳)から高校生が大人のサポーターとともに環境保全について自主的に学び、活動するクラブ。平成23(2011)年度から、事業主体が(公財)日本環境協会に移行している。
	ごみゼロガイドライン	岡山県循環型社会形成推進条例の規定に基づき、県内で大量に排出される産業廃棄物を循環資源として指定し、排出抑制の目標、事業者が取り組むべき事項、必要な県の施策等を定めた指針。指定した循環資源の排出事業者は、指針に沿った取組を行うよう努めることとされている。現在、「汚泥」、「鉱さい」、「ばいじん」、「燃え殻」及び「廃プラスチック類」についてガイドラインを策定している。
さ～	最終処分場	廃棄物は、資源化又は再生利用される場合を除き、最終的には埋立処分される。産業廃棄物の場合は、埋め立てる産業廃棄物の環境に与える影響の度合いによって、遮断型処分場、管理型処分場、安定型処分場の三つのタイプに分けられる。
	再生可能エネルギー	太陽光、風力、水力、地熱、バイオマスなど、自然環境から持続的に利用できるエネルギーの総称。
	砂漠化	砂漠化地域は毎年600万haの割合で増加している。原因としては、草地の再生能力を超えた家畜の放牧や、休耕期間の短縮などによる地力の低下、木材の過剰な伐採、不適切なかんがいによる農地の塩分濃度の上昇など、人間活動に起因するものも多い。砂漠化防止のため、1977年の国連砂漠化防止会議において砂漠化防止行動計画が採択され、1994年には砂漠化防止条約が採択された。我が国では、砂漠化の実態の観測・監視やメカニズム解明に関する調査研究、植林事業の推進や乾燥地農業の指導などにより、砂漠化対策に貢献している。→ 地球環境問題
	産業廃棄物	事業活動に伴って生じたごみのうち、燃え殻、汚泥、廃油、廃酸、廃アルカリ、廃プラスチック類など20種類の廃棄物と輸入された廃棄物をいう。大量に排出され、また処理に特別な技術を要するものも多い。
	酸性雨	化石燃料などの燃焼で生じる 硫酸化合物 (→)や 窒素化合物 (→)などが大気中に取り込まれて生じる酸性の雨のこと。通常pH5.6以下のものをいう。欧米では、湖沼や森林などの生態系に深刻な影響を与え、国境を越えた問題となっている。→ 地球環境問題
	30・10(さんまるいちまる)運動	食品ロス (→)削減に向けた取組の一つで、会食時の最初の30分、最後の10分は料理を楽しみ、食べ残しを減らす運動のこと。平成23(2011)年に長野県松本市が提唱し、現在類似の運動を含めて、多くの自治体に広がっている。
し～	CFC(シーエフシー)	クロロフルオロカーボンの略称。塩素、ふっ素及び炭素からなる物質で 特定フロン (→)もこれに該当する。冷媒、発泡剤、洗浄剤、噴射剤などとして広く使用されてきた。強い オゾン層破壊物質 であるとともに強い 温室効果ガス (→)でもある。先進国では、 モントリオール議定書 (→)に基づき1995年末までに新たな生産等を全廃している。→ オゾン層、特定フロン、HCFC、HFC
	CSR	Corporate Social Responsibility。持続可能な社会を構築するため、社会を構成する一員である企業は、経済だけでなく、社会、環境、人権、コンプライアンスなど様々なテーマに積極的に取り組み、責任を果たすべきであるという考え方。
	自然環境保全地域	自然環境保全法に基づいて、国が、優れた自然環境を維持している地域を自然環境保全地域として指定する場合と、岡山県自然保護条例に基づき、県が指定する場合がある。県自然環境保全地域は、天然林や野生生物の生息地、湖沼、湿原など優れた自然の地域で10ha以上のもので、現在3地域を指定している。

し～	自然公園	昭和6(1931)年に国立公園法が制定され、我が国を代表する優れた自然の風景地の保護と利用を図るため、瀬戸内海国立公園をはじめとする国立公園が指定された。昭和32(1957)年からは自然公園法と名称が変わり、現在では国立公園、国定公園、都道府県立自然公園を総称して自然公園と呼んでいる。
	自然保護推進員	都市化の進展と自然志向が高まるなかで、適正な自然の保護と正しい自然観など、自然保護思想の普及及び美しい郷土の保全を図るため、昭和56(1981)年度から設置している。岡山県自然保護条例第39条に基づく。
	自然保護センター	県民の自然への理解を深め、自然の保護についての認識を高めるために平成3(1991)年に岡山県が和気郡和気町に設置した施設。自然観察会をはじめとする普及啓発、自然保護に関する人材育成、調査研究などの活動を行っている。
	地盤沈下	軟弱な地盤の地域で地下水を過剰に汲み上げることにより、地面が沈下する現象のこと。典型7公害のひとつとされている。地盤沈下の特徴としては、進行が緩慢なこと、一度沈下すると復元が難しいこと、水害・震災など他の災害を助長すること等がある。高度成長期に地下水の需要が増大したことから、大都市、工業都市を中心に地盤沈下が多発した。なお、岡山県内では今までのところ顕著な被害は確認されていない。→公害
	臭気指数	人の嗅覚を用いて、においの程度を判定する指標。具体的には、においのある空気を、無臭の空気において感じられなくなるまで希釈した場合の希釈倍数(臭気濃度)をもとにした数値。平成7(1995)年の悪臭防止法の改正により、規制手法として制度化された。
	種の保存法	正式名称は「絶滅のおそれのある野生動植物の種の保存に関する法律」といい、国内外の絶滅のおそれのある野生生物を保護するために、平成5(1993)年4月に施行された。個体の捕獲及び個体等の譲渡し等が禁止されている。→ワシントン条約
	J(ジュール)	仕事量・熱量・エネルギーの単位。1MJ(メガジュール)は100万ジュール、1GJ(ギガジュール)は1,000メガジュール。1ワットの電気が1秒間に発生する熱量を1ジュール/秒といい、100ワットの電球を点灯する時間を1日1時間短くすると360kJ、1年では約131MJ節約できることになる。例えば、こまめにテレビ(液晶32V型)を消し1日の視聴時間を1時間短くするとともに、エアコンの冷房温度を1℃上げ、暖房温度を1℃下げるとともに運転時間をそれぞれ1時間短縮すると、1年間ではエネルギーを約570MJ(0.57GJ)削減できる。(省エネルギーセンター「家庭の省エネ大辞典」より作成)
	循環型社会	大量消費・大量廃棄型の社会に代わるものとして、廃棄より再使用・再生利用を第一に考え、新たな資源の投入をできるだけ抑えるとともに、自然生態系に戻す排出物を減らすなど、環境負荷(→)を極力低減するシステムを持つ社会を循環型社会と呼ぶ。現在の環境を保全するとともに私たちの将来の世代のため、循環型社会づくりは重要な課題のひとつである。→リサイクル
	循環資源	循環型社会形成推進基本法で定義された言葉で、廃棄物等(廃棄物及び使用済製品や副産物等)のうち有用なものを指す。
	循環資源総合情報支援センター	岡山県循環型社会形成推進条例に基づき、企業間における循環資源に関する情報交換の促進や、循環型社会の形成に関する事業者及び県民の意識の向上を図るために必要な情報の提供等を行う者として知事が指定した機関。公益財団法人岡山県環境保全事業団を平成16(2004)年3月に指定。
	小水力発電	水力発電のうち、ダム等に設置された大規模な水力発電ではなく、河川や水路に設置した水車などを用いてタービンを回し発電する小規模な水力発電のこと。通常、設備容量が1,000キロワット以下のものをいう。
	食品ロス	まだ食べられるのに廃棄される食品のこと。多様な主体が連携し、国民運動として食品ロスの削減を推進するため、令和元年(2019)5月に「食品ロスの削減の推進に関する法律」(略称 食品ロス削減推進法)が成立し、10月1日に施行された。

し～	新エネルギー	新エネルギー利用等の促進に関する特別措置法においては、「非化石エネルギーを製造し、若しくは発生させ、又は利用すること及び電気を変換して得られる動力を利用することのうち、経済性の面における制約から普及が十分でないものであって、その促進を図ることが非化石エネルギーの導入を図るため特に必要なものとして政令で定めるもの」を「新エネルギー利用等」と定義しており、具体的には、太陽光、風力、バイオマス、中小規模水力、地熱による発電や太陽光、バイオマス等の熱利用、バイオマス燃料製造などが含まれる。
	新幹線鉄道騒音・振動	新幹線鉄道の運行に伴い発生する騒音及び振動のこと。新幹線は、高速大量輸送機関として重要な役割を果たしている反面、沿線地域での騒音振動問題も発生している。新幹線鉄道の騒音対策の目標として「新幹線鉄道騒音に係る環境基準」が設定されている。また、振動対策については、「環境保全上緊急を要する新幹線鉄道振動対策について（指針）」が示されている。JRでは、環境基準と指針を受けて新幹線鉄道騒音・振動障害防止対策処理要綱を定め、発生源対策と沿線地域での障害防止対策を進めている。
	振動	工場などの事業活動や建設作業、交通機関の運行などにより起こる地表面の揺れのこと。建物を振動させて物的被害を与えたり、私たちの日常生活に影響を与える場合は 公害(→) となる。振動による影響を防止するため必要な措置を定めた振動規制法では、鉛直振動(上下方向の振動)について規制がなされている。
す～	水質汚濁	河川、湖沼、海域などの水域の水質が悪化すること。水質の汚濁については 環境基準(→) が定められており、その達成に向けて水質汚濁防止法等に基づき対策が進められている。
	スーパーエンプライメントハイスクール	廃棄物のリサイクル技術の研究・開発など環境教育を重点的に行うものとして指定を受けた高等学校。カリキュラムの開発や大学・研究機関との連携についての研究を通じて、環境問題を正しく理解する人材を育成するとともに、環境教育に関する教材を開発する。
	3R	スリーアールと読む。廃棄物の発生抑制(リデュース(→) 、Reduce)、再使用(リユース(→) 、Reuse)、再生利用(リサイクル(→) 、Recycle)の3つの頭文字をとったもの。平成11(1999)年の産業構造審議会において「循環型経済システムの構築に向けて」(循環経済ビジョン)が取りまとめられ、その中で従来のリサイクル対策を拡大して廃棄物の発生抑制や再使用を含んだ3Rの取組を進めていくことが必要であると提言された。これを受け、以後、廃棄物・リサイクル法体系が順次整備された。
せ～	生活排水	調理、洗濯、入浴、し尿など、日常生活に伴い排出される排水のこと(このうち、し尿を除く生活排水を「生活雑排水」という)。こうした有機物質、窒素、りんを多く含む排水が河川、湖沼、海洋に流入し、その水系の自然浄化能力を超え、 富栄養化(→) 状態となると、 アオコ(→) や 赤潮(→) の発生原因となる。産業排水についてはこれまでの規制、指導の結果、改善されつつあるが、生活排水については改善が進んでおらず、特に湖沼、湾など 閉鎖性水域(→) の水質汚濁が著しいため、下水道の整備や、し尿と台所等の生活雑排水を一括に処理する 合併処理浄化槽(→) の設置促進などの対策が進められている。→ 下水処理、公害、水質汚濁
	生態系	ある空間に生きている生物(有機物)とそれを取り巻く無機的環境が相互に関係し合って生命の循環をつくりだしているシステム。ある空間とは地球全体であったり、森林、湖、川などの限られた空間であったりする。
	生物化学的酸素要求量(BOD)	Biochemical Oxygen Demand。水中の有機物を微生物が分解した際に消費される酸素の量で、河川の有機汚濁を測る指標。有機汚濁物質が多くなると高い数値を示す。→ 化学的酸素要求量(COD)
	生物多様性	すべての生物の様々な個性と繋がりのこと。生態系の多様性・種の多様性・遺伝子の多様性の3つのレベルでの多様性がある。

せ～	ゼロエミッション	産業から排出されるすべての廃棄物や副産物が他の産業の資源として活用され、全体として廃棄物を生み出さない生産を目指そうと、平成6(1994)年に国連大学が提案した構想。我が国では、廃棄物を出さない地域社会づくりを目指し、このコンセプトを積極的に取り入れる動きが強まり、日本発のオリジナルな運動として位置付けられるようになった「岡山エコ事業所」の認定を行う際のゼロエミッション事業所は、廃棄物の排出の抑制と循環資源の循環的な利用に積極的に取り組んでいる事業所としている。
	全国植樹祭	豊かな国土の基盤である森林・緑に対する国民的理解を深めるための国土緑化運動の中心的行事。天皇皇后両陛下ご臨席のもと、全国各地から多数の参加者を得て、両陛下によるお手植え・お手播きをはじめ、各種表彰、参加者による記念植樹等が行われる。
そ～	騒音	睡眠を妨げたり会話を妨害するなど、生活環境を損なう「好ましくない音」「ないほうがよい音」のこと。騒音は、航空機騒音などの特別な場合を除いて伝わる距離は限られており、音源から数100mを超えることはまれである。騒音の発生源は多種多様であり、工場及び事業場、建設作業、各種交通機関等からの騒音のほか、飲食店等の深夜営業に伴う騒音、拡声器による騒音、クーラーなどによる生活騒音等、様々な騒音が発生している。騒音による公害を防止するため騒音規制法等に基づいて対策が進められている。→ 近隣騒音、公害
	総合特区	我が国の経済社会の活力向上と持続的発展を図るため、区域を限定し地域の包括的戦略的なチャレンジに対して規制の特例措置、税制・財政・金融上の支援措置により総合的に支援する制度。
た～	ダイオキシン類	ポリ塩化ジベンゾーパラジオキシン、ポリ塩化ジベンゾフラン及びコプラナーポリ塩化ビフェニル(コプラナー PCB)をまとめてダイオキシン類と呼ぶ。ダイオキシン類は物を燃焼する過程などで非意図的に生成する物質である。毒性については、高濃度の暴露においては、人に対する発がん性があるとされている。環境基準、排出規制、環境調査の実施等がダイオキシン類対策特別措置法により定められている。
	大気汚染	代表的な汚染物質としては、 硫黄酸化物(→) 、 窒素酸化物(→) 、 一酸化炭素(→) 、 浮遊粒子状物質(→) 、 光化学オキシダント(→) 、 微小粒子状物質(→) などがあげられる。我が国では、昭和35(1960)年ごろから倉敷市水島や三重県四日市でコンビナートからの硫黄酸化物による大気汚染が問題となった。このため、大気汚染防止法による排出規制と、公害健康被害の補償等に関する法律による被害者の救済がなされている。近年は、 有害大気汚染物質(→) の排出抑制対策も推進されている。→ 公害
	代替フロン	オゾン層破壊効果の高いフロン(CFCなど特定フロン)の代わりとなる物質の総称。オゾン層破壊性はない、もしくは少ないが、CO ₂ の100倍から1万倍の温室効果があることから、使用後は適切に回収する必要がある。
	炭素税	地球温暖化(→)防止のため、 温室効果ガス(→) のひとつである二酸化炭素の排出に対し税金又は課徴金を課し、その財源は環境保護や 新エネルギー(→) 開発等に活用するというもの。経済的手段により二酸化炭素排出量の削減を図るもので、オランダやスウェーデンでは既に施行されている。日本では平成24(2012)年10月に「地球温暖化対策のための税」が施行され、二酸化炭素排出量1tあたり289円である。
ち～	地球温暖化	二酸化炭素(→) 、 メタン 、 一酸化二窒素 、 フロン類 などの 温室効果ガス(→) の排出量増加により、地球全体の平均気温が上昇すること。気候変動に関する政府間パネル(IPCC)第5次評価報告書によれば、1880年～2012年の間で世界の平均気温は0.85℃上昇し、海面水位も1901年～2010年の間で19cm上昇している。また、今世紀末(2081年～2100年)には、最大で平均気温は4.8℃、海面水位も82cm上昇すると予測されている。
	地球温暖化対策の推進に関する法律	地球温暖化対策の推進を図ることを目的とした法律で、平成10(1998)年10月に制定された。 温室効果ガス(→) 排出削減などに関する国、地方公共団体、事業者、国民の責務と取組などを示している。令和3年5月に改正法が成立し、パリ協定・国の2050年カーボンニュートラル宣言等を踏まえた基本理念の新設がされる等の改正がなされた。→ 地球温暖化、地球環境問題

ち～	地球環境問題	影響・被害が国境を越え、ひいては地球規模に至る環境問題、又はその解決のために国際的な取組が必要とされる環境問題のこと。通常地球環境問題としては、 地球温暖化(→) 、 オゾン層(→) の破壊、 酸性雨(→) 、 熱帯林の減少(→) 、 砂漠化(→) 、 野生生物の種の減少(→) 、海洋汚染、有害廃棄物の越境移動、開発途上国の公害問題の9つの事象が挙げられる。
	地球サミット (環境と開発に関する国連会議、UNCED)	1992年6月ブラジルのリオ・デ・ジャネイロで開催された国際会議で、国連環境開発会議とも称する。この会議には約180か国が参加し、100か国以上の元首、首脳が自ら出席するなど、史上かつてない大規模な会議となった。この会議では 気候変動枠組条約(→) と 生物多様性(→) 条約の署名が開始されるとともに、環境と開発に関するリオ宣言、アジェンダ21及び森林原則声明などの重要な文書も合意された。
	窒素酸化物 (NOx)	物が燃える際に、空気中の窒素や物の中に含まれる窒素分が酸素と結合して発生する物質。発電所や工場のボイラー、自動車エンジンなどで燃料が燃える際に一酸化窒素(NO)が発生し、これがさらに酸化されて二酸化窒素(NO ₂)となる。通常、一酸化窒素と二酸化窒素とを合わせて窒素酸化物(NOx)と呼ぶ。二酸化窒素は、人の健康に影響を与えるだけでなく、太陽光中の紫外線により光化学反応を起こし、 光化学オキシダント(→) を生成する。窒素酸化物による大気汚染を防止するため、大気汚染防止法等により対策が進められている。
	長距離自然歩道	多くの人が四季を通じて手軽に楽しくかつ安全に国土の優れた風景地等を歩くことにより、沿線の豊かな自然環境や自然景観、さらには歴史や文化に触れ国土や風土を再確認し、併せて自然保護に対する意識を高めることを目的に環境省が計画し、各都道府県が整備したもの。中国自然歩道は、中国5県を一周するもので総延長は約2,300km。
	鳥獣保護管理員	鳥獣の保護及び管理並びに狩猟の適正化に関する法律に基づき、都道府県に設置される狩猟取締、鳥獣保護区の管理、鳥獣の生息状況等に関する調査・普及啓発等を行う非常勤職員。
	鳥獣保護区	鳥獣の保護繁殖を図るため、鳥獣保護事業計画に基づいて指定する区域。
	鳥獣保護管理事業計画	長期的な見地から計画性のある鳥獣保護施策を推進するため「鳥獣の保護及び管理並びに狩猟の適正化に関する法律」に基づき知事が策定することとされている計画。鳥獣保護区などはこの計画に基づき設定される。第12次計画を平成29(2017)～33(2021)年度の5年計画として策定している。
	鳥獣保護センター	傷病鳥獣の保護のため設置されており、傷病鳥獣の治療看護をはじめ、野生鳥獣の取扱いの正しい知識の普及啓発も行っている。池田動物園、県自然保護センターの2箇所に設置されている。
て～	低公害車	従来のガソリン車やディーゼル車に比べて、排出ガス中の汚染物質の量が大幅に少ない、又は全く排出しない自動車のこと。電気自動車、メタノール自動車、天然ガス自動車、ハイブリッド自動車などをいう。地球温暖化対策や大気汚染対策の一つとして期待されている。なお、ガソリン自動車等の中で性能の優れた「低燃費かつ低排出ガス車」の認定制度が設けられ、自動車税のグリーン化が行われている。
	電気自動車 (EV)	バッテリーに蓄えた電気でモーターを回転させて走る自動車のこと。走行中に二酸化炭素を排出しない環境にやさしい車であり、運輸部門からの温室効果ガス削減に向けて、県では普及促進に努めている。→ 低公害車
	天然ガス自動車 (CNG車)	圧縮した天然ガス(地下から産出するメタンを主成分とする可燃性ガス)を燃料とする自動車。ガソリン車のエンジンがほぼそのまま使え、走行性能はガソリン車並みで黒煙を全く出さず、窒素酸化物や二酸化炭素の排出量も今までの車より少ない 低公害車(→) である。現在、イタリアやロシアなど天然ガスが多く産出される国々で多くの天然ガス自動車が使われている。日本でも大都市部を中心に普及が進められている。→ 大気汚染
と～	特定悪臭物質	悪臭防止法に基づいて指定される「不快な臭いの原因となり生活環境を損なうおそれのある物質」で22物質が指定されている。代表的な物質は、アンモニア、硫化水素、トルエンなど。都道府県知事等が指定した地域ではこれらの物質について敷地境界等における濃度が規制される。

と～	特定外来生物	ブラックバスやカミツキガメなどの海外起源の外来生物であって、生態系、人の生命・身体、農林水産業へ被害を及ぼすもの、又は及ぼすおそれがあるものの中から指定される。特定外来生物に指定されると、ペットも含めて飼育、栽培、保管又は運搬、譲渡、輸入、野外への放出などが禁止され、これに違反すると3年以下の懲役、または300万円以下の罰金（法人の場合には1億円以下の罰金）が課せられる。→ 外来生物法
	特定鳥獣保護管理計画	ニホンジカやイノシシなど地域的に著しく増加している種又はツキノワグマなど地域的に著しく減少している種の個体群を、安定的に維持していくため、個体数の調整や生息環境の整備、被害対策等を実施するための計画。
	特定フロン	オゾン層保護のため国際条約により規制の対象となっているフロンのこと。先進国においては平成7（1995）年限りで全廃された。
	特定粉じん	大気汚染防止法では、 アスベスト（石綿） （→）を「人の健康に係る被害を生じるおそれのあるもの」として、アスベストを使用する一定規模以上の施設を「特定粉じん発生施設」と規定し、工場・事業場の敷地境界基準（10本/L）を設け、規制している。また、吹付けアスベストやアスベスト含有断熱材・保温材等の解体、除去、囲い込み・封じ込めの作業について「特定粉じん排出等作業」として、工事の規模に関係なく事前届出、飛散防止措置等の基準を設け規制している。
	土壤汚染	揮発性有機化合物 （→）や重金属などにより、土壤や地下水が汚染されると、人間や動物の健康を害したり植物を枯らすなどの 公害 （→）を引き起こすことになる。近年、工業技術の進歩により多様な化学物質が使用されるようになり、土壤汚染を含めて様々な環境汚染が新たな問題となってきたため、平成3（1991）年、土壤汚染に係る 環境基準 （→）が設定され、現在、カドミウム等29項目について基準値が設定されている。また、「岡山県環境への負荷の低減に関する条例」や「土壤汚染対策法」により、人の健康の被害を防止するための措置等の対策が実施されている。
	トリクロロエチレン	ドライクリーニングのシミ抜き、金属・機械等の脱脂洗浄剤等に用いられるなど洗浄剤・溶剤として優れている反面、環境中に排出されても安定で、地下水汚染の原因物質となっており、大気汚染、水質汚濁及び土壤汚染に係る環境基準が定められている。
な～	内分泌かく乱化学物質	内分泌系に影響を及ぼすことにより、生体に障害や有害な影響を引き起こす外因性の化学物質。
に～	二酸化炭素（CO ₂ ）	炭素を含んだ物質が燃えること等によって発生する気体。近年、石油、石炭などの化石燃料の消費が増加したことから、CO ₂ 排出量も増加している。CO ₂ は、地球温暖化の原因とされる温室効果ガスの主体であり、各国が協調して排出の削減に努めることが求められている。
	二酸化窒素（NO ₂ ）	工場等のボイラー、自動車のエンジン、家庭のストーブ等で燃料等を燃焼させると発生する気体。呼吸器疾患の原因となる。
	二酸化硫黄（SO ₂ ）	工場等のボイラーやエンジンなどで使用される燃料（重油、石炭等）が燃焼する際に、燃料中に含まれる硫黄分が空気中の酸素と反応して生成される気体。呼吸器疾患の原因になるほか、動植物に被害を及ぼしたりする。
	人形峠環境技術センター	正式名称は、国立研究開発法人日本原子力研究開発機構人形峠環境技術センター。昭和32（1957）年に原子燃料公社人形峠出張所として開設し、平成13（2001）年までウランの採掘、製錬・転換及び濃縮の技術開発を行ってきたが、現在は、使用してきた核燃料施設・設備の廃止措置の技術開発に取り組んでいる。
ね～	熱帯林の減少	熱帯地域に分布する森林が、過度な焼畑耕作、燃料としての過剰採取、放牧地や農地への転用、不適切な商業伐採などにより減少している。熱帯多雨林域の高温多湿な気候は、地球上で最も種の多様性に富んだ生態系となっており、地球上の生物種の半数がそこに生息するといわれている。また、熱帯林は大気の浄化や 二酸化炭素 （→）の吸収、酸素の供給などにも大きな役割を果たしており、熱帯林の保全に国際的な取組が必要となっている。→ 地球環境問題

ね～	燃料電池	水素と酸素との化学反応により電気を発生させる装置で、理論的には排出ガスを出さず、発電効率も高く、発電の際発生する熱が暖房・給湯等に利用できるため、大気汚染防止や 地球温暖化(→) 防止対策のほか電源の分散化にも有効であり、次世代の有力な 新エネルギー(→) として期待されている。現在、家庭用燃料電池コージェネレーションシステムが市場投入段階に入りつつある。
	燃料電池自動車 (FCV)	燃料電池で水素と酸素の化学反応によって発電した電気エネルギーを使って、モーターを回して走る自動車。ガソリン内燃機関自動車が、ガソリンスタンドで燃料を補給するように、燃料電池自動車は水素ステーションで燃料となる水素を補給する。走行中に二酸化炭素を排出しない環境にやさしい車。 →低公害車
は～	排煙脱硫装置、脱硝装置	石油、石炭などの化石燃料を燃焼すると、 硫黄酸化物(→) や 窒素酸化物(→) が発生する。これらは健康に被害をもたらすとともに、大気中で硫酸や硝酸に変化し 酸性雨(→) の原因となる。脱硫装置は、排ガス中の硫黄酸化物をアルカリ溶液等で吸収、除去する。脱硝装置は、アンモニア接触還元法や無触媒還元法により排ガスから窒素酸化物を除去する。 →公害、大気汚染
	ばい煙発生施設	一定規模以上のボイラー、加熱炉、廃棄物焼却炉など32種類の施設がばい煙発生施設として大気汚染防止法で規定されている。施設の設置に際しては都道府県知事への届出が義務付けられており、SOx、ばいじんなどの排出基準が設定されている。
	バイオガス	家畜の排せつ物や有機性廃棄物(生ごみ等)などの発酵により発生するメタンを主な成分とする可燃性ガス。近年では廃棄物処理の観点だけでなく、化石燃料に替わるエネルギー源としての活用が地球温暖化防止対策に有効であるとして注目されている。
	バイオマス	本来は、生物(bio)の量(mass)であり、質量あるいはエネルギー量として生物量を数値化したものの意味であるが、現在ではその概念が拡張されて、動植物由来の資源としての意味で用いられることが多い。後者の意味でのバイオマスは、直接燃焼するほか、発酵により生産したアルコールやメタン、ナタネやユーカリなどから抽出した油成分の燃料としての利用、生分解プラスチックや新素材として注目されているセルロースナノファイバーの原料、堆肥としての利用などが行われている。
	ばいじん	燃料その他の物の燃焼又は熱源としての電気の使用に伴い発生するススその他の物質のことで、大気汚染防止法に基づいて排出基準が定められている。なお、物の破碎などに伴って発生したり飛散したりするものは粉じんという。 →大気汚染
	ハイブリッド自動車	エンジンと電気モーターの2つの動力源を備えたハイブリッド(複合)システムにより、高効率で走行することができる自動車のこと。走行状況に応じて、エンジンの駆動力とエンジンで発電したバッテリーからの電力を使ったモーター駆動力を適切に組み合わせるため、燃費が大幅に向上するほか、 窒素酸化物(→) や黒煙などの大気汚染物質の排出も低減される。 →低公害車
	パリ協定	平成27(2015)年12月に気候変動枠組条約第21回締約国会議(COP21)にて採択された2020年以降の温暖化対策の国際的枠組みであり、世界共通の長期目標として、産業革命前からの平均気温の上昇を2℃未満に保つことや今世紀後半には温室効果ガスの排出を実質的にゼロとする目標等を掲げている。平成28(2016)年11月4日発効し、日本は同月8日に締結した。
	ひ～	PRTR
	光害(ひかりがい)	良好な「光環境」の形成が、人工光の不適切あるいは配慮に欠けた使用や運用、漏れ光によって阻害されている状況、またはそれによる悪影響をさす。過度な照明は、自動車等の運転や天体観測などの社会活動、水稲等の農作物やウミガメ・鳥類等の野生生物の成育に影響を及ぼすおそれがあるほか、エネルギーの無駄遣いにもなる。

ひ～	非メタン炭化水素 (NMHC)	塗装施設、ガソリンスタンド、化学工場及び自動車などが主な発生源であり、窒素酸化物 (NO _x) とともに太陽の紫外線により光化学反応を起こして光化学オキシダント (O _x) に変化する特徴がある。
	微小粒子状物質 (PM2.5)	大気中の粒子状物質のうち、粒径概ね2.5 μm以下のものをいう。粒径が小さく人の呼吸器の奥深くまで入り込みやすいことなどから、健康を害するおそれがあるため、環境基準が設定されている。工場や自動車などの人為起源のものと黄砂等の自然起源のものがあると言われている。
	ヒートアイランド現象	都市部の気温がその周辺に比べて異常な高温を示す現象。ビルのコンクリートや道路のアスファルトが太陽熱により暖められること、ビルなどの空調設備から排出される暖気、自動車のエンジンなどから排出される廃熱などが原因と考えられている。
	ppm (ピーピーエム)	微量物質の濃度を表示する単位。10万分の1が1 ppmとなる。大気汚染の場合、1 m ³ の大気中に1 cm ³ の汚染物質が存在する場合の濃度を1 ppmという。
ふ～	風力発電	風の力で風車を回して発電する方法。陸上風力の設置が進んでいるなか、洋上風力発電も計画されている。→新エネルギー
	富栄養化	湖沼などの閉鎖性水域(→)で、プランクトンの増殖や水生植物の生育に必要な栄養塩類(窒素やリンなどを含む化合物)の濃度が必要以上に増加する現象をいう。生活排水(→)や肥料などが流れ込み、富栄養化が進むと、プランクトンが異常増殖し、赤潮(→)、青潮(→)、アオコ(→)の発生する原因となる。児島湖や瀬戸内海の富栄養化状態の改善のため、広域的な取組がなされている。→公害、水質汚濁
	浮遊粒子状物質 (SPM)	代表的な大気汚染物質のひとつ。環境基準では、粒径10 μm以下のものと定義している。呼吸器系の各部位へ沈着し、人の健康に影響を及ぼすため、環境基準は、1時間値の1日平均値が0.10mg/m ³ 以下、1時間値が0.20mg/m ³ 以下、と定められている。
	プラグインハイブリッド自動車 (PHV、PHEV)	外部電源から充電できるタイプのハイブリッド自動車で、走行時に二酸化炭素や排気ガスを出さない電気自動車のメリットとガソリンエンジンとモーターの併用で遠距離走行ができるハイブリッド自動車の長所を併せ持つ自動車。→低公害車
	フロン類	フロン類の使用の合理化及び管理の適正化に関する法律（フロン排出抑制法）の対象となるCFC(→)、HCFC(→)及びHFC(→)を一括して指す用語。フロン排出抑制法では、オゾン層(→)の保護と地球温暖化(→)の防止のため、業務用の冷凍空調機器の管理者には機器の点検が義務付けられ、機器を廃棄する際には、これらの機器に充填されているフロン類の回収、破壊等が義務付けられた。→特定フロン、代替フロン、温室効果ガス
へ～	閉鎖性水域	外部との水の交換が少ない湖沼、内湾、内海などの水域をいう。児島湖や瀬戸内海は閉鎖性水域に当たる。流入してくる汚濁物質が外部へ流出しにくいいため、大都市や工業地帯に面している閉鎖性水域では、水質汚濁(→)や富栄養化(→)が進行しやすい。
	ベンゼン	農薬・塗料などの有機溶剤としての使用のほか、自動車排ガスや固定発生源（コークス炉、石油プラント等）から排出される。貧血・血小板減少などの造血機能障害等の毒性が指摘されており、大気汚染、水質汚濁及び土壌汚染に係る環境基準が定められている。
ほ～	保安林	森林の持つ水源涵養 ^{かん} や山地災害の防止等、公益的機能のうち特に重要な森林について伐採や開発に制限を加える森林のこと。特に水源かん養保安林は、水源地森林を指定し、その流域に降った雨を蓄え、ゆっくりと川に流すことで、安定した川の流れを保ち、洪水や渇水を防止する働きがある。岡山県では水源かん養保安林の面積が最も多く、全体の約70%を占めている。

ほ～	ポリ塩化ビフェニル (PCB)	Poly Chlorinated Biphenyl。ポリ塩化ビフェニルの略称。熱分解しにくい、電気絶縁性が高いなどの性質を有することから、電気機器の絶縁油やノンカーボン紙など様々な用途に使用されていたが、昭和43(1968)年にPCBの混入した米ぬか油が原因で、西日本を中心に大規模な食中毒事件(カネミ油症事件)が発生し大きな社会問題となるなど、生物の体内に蓄積されて有害な作用を引き起こすことが判明し、昭和49(1974)年には製造・輸入が禁止された。無害化処理施設の設置が困難であったことから、PCBを含む製品は廃棄物となった後も各事業者等によって保管されていたが平成13(2001)年に施行されたPCB廃棄物特別措置法に基づき、国主導で全国5箇所に処理施設が整備されるなど、PCB廃棄物の適正な処理が進められている。
ま～	マニフェスト	産業廃棄物管理票のこと。排出事業者が産業廃棄物の処理を委託するときに、マニフェストに産業廃棄物の種類、数量、運搬業者名、処分業者名などを記入し、業者から業者へ、産業廃棄物とともにマニフェストを渡しなが、委託内容どおりに廃棄物が処理されたことを確認する。これによって、不適正な処理による環境汚染や不法投棄を未然に防ぐことができる。平成10(1998)年度からは電子マニフェスト制度が導入され、インターネット上での手続きが可能になった。
め～	メガソーラー	設備容量1,000キロワット(1メガワット)以上の規模を持つ太陽光発電システム。
	メタノール自動車	石油代替エネルギーのひとつであるメタノールを燃料とする自動車のこと。二酸化炭素(→)や窒素酸化物(→)の排出量が少なく、黒煙もほとんど出ない 低公害車(→) である。また、燃料のメタノールはさまざまな原料から製造できるのも利点となっている。→ 大気汚染
	メタン	油田やガス田から採掘されエネルギー源として有用な天然ガスの主成分で、人の活動に伴う放出源としては、下水ごみ、水田、畜産などのほか、自動車排出ガスにも含まれる無色無臭の気体。強力な温室効果ガスであり、同量の 二酸化炭素(→) の25倍の温室効果をもたらすとされる。
も～	藻場・干潟	藻場とは海藻が茂る場所、干潟とは潮の干満により干出と水没を繰り返す平らな砂泥地のこと。藻場・干潟は、魚介類の育成や海の浄化に極めて重要な役割を果たしている。かつては県内に広分に分布していたが、沿岸開発や水質汚濁により減少した。
	もったいない	ノーベル平和賞を受賞したケニア環境副大臣ワンガリ・マータイさんは、日本語の「もったいない」という言葉に3Rの精神がこめられていることに深い感銘を受け、国連本部での「国連婦人の地位向上委員会」で行った演説で紹介したことから、全国的に「もったいない」は循環型社会に関するキャンペーンのキーワードとして用いられている。
	モントリオール議定書	ウィーン条約(→)に基づき、オゾン層(→)の変化による悪影響から人の健康及び環境を保護するため、オゾン層を破壊する物質の生産量及び消費量の規制措置等を定めたもの。1987年に採択され、その後1992年の改正では、CFC(→)等の新たな生産等を1995年末までに全廃することなどが定められ、2016年の改正ではHFC(→)の新たな生産等を2036年までには85%削減することが定められた。→ 特定フロン
や～	野生生物種の減少	地球上には多様な野生生物の種が生息、生育しているが、人間活動によって絶滅の危機に瀕しているものがあることが指摘されている。いったん絶滅した種を、再び蘇らせることができない以上、野生生物の種の減少を防止することは、将来の地球、人類自身のためにも極めて重要なこととなっている。→ 地球環境問題、ラムサール条約、ワシントン条約、種の保存法
ゆ～	有害化学物質	人の健康又は生活環境への被害や生態系への支障を生ずるおそれのある物質（大気汚染防止法、水質汚濁防止法、廃棄物の処理及び清掃に関する法律、特定化学物質の環境への排出量の把握等及び管理の改善の促進に関する法律などで指定され、取扱いを規制された化学物質など。） → 公害
	有害大気汚染物質	継続的に摂取されると人の健康を損なうおそれがある物質で大気汚染の原因となるものであり、健康リスクがある程度高いと考えられる物質（優先取組物質）として22物質が選定されている。現在、ベンゼン(→)、ジクロロメタン、トリクロロエチレン(→)及びテトラクロロエチレンの4物質について環境基準が設定されているほか、ヒ素及びその化合物など11物質について指針値が設定されている。
	有害物質使用特定施設	水質汚濁防止法に規定する特定施設であって、有害物質を使用、製造又は処理する施設のこと。

ゆ～	有害物質貯蔵指定施設	水質汚濁防止法に規定する有害物質を含む液状のものを貯蔵する施設であって、当該施設から有害物質を含む水が地下に浸透するおそれがある施設のこと。
よ～	容器包装リサイクル法	正式名称は「容器包装に係る分別収集及び再商品化の促進等に関する法律」といい、一般廃棄物(→)の半分を占める容器包装ごみの減量化を図り、リサイクル(→)を積極的に進めるため、平成7(1995)年6月に制定され、平成9(1997)年4月から施行された。消費者が分別排出し、市町村が分別収集し、事業者がリサイクルをするというそれぞれの役割分担などを示している。
	要請限度	騒音規制法及び振動規制法に基づき定められた、自動車交通に係る騒音・振動の基準のこと。自動車騒音・道路交通振動が、この基準を超えた場合、市町村長は都道府県公安委員会等に対して対策の要請等を行うことができる。→環境基準、振動、騒音
ら～	ラムサール条約	正式名称は「特に水鳥の生息地として国際的に重要な湿地に関する条約」といい、湿地及び湿地特有の動植物の保全を図るため1971年2月に締結された。各国が適当な湿地の指定と登録を行い、登録湿地の保全、人為的干渉による変化等の情報の通報、湿地への自然保護区の設定と水鳥の保全などについて協力することを定めている。→野生生物種の減少
り～	リサイクル(再生利用)	廃棄物等を再利用すること。原材料として再利用できるものは再生利用(再資源化)し、再生利用できない場合は、焼却して熱エネルギーを回収してサーマル・リサイクル(熱回収)する。ごみの減量化を図り、環境にやさしい循環型社会を構築するためには、使い捨てに慣れた私たちの意識改革と効率的なりサイクルシステムをつくりあげることが必要である。
	リサイクル関連法	一般に、「容器包装に係る分別収集及び再商品化の促進等に関する法律」(容器包装リサイクル法、平成12(2000)年4月から完全施行)、「特定家庭用機器再商品化法」(家電リサイクル法、平成13(2001)年4月から完全施行)、「使用済小型電子機器等の再資源化の促進に関する法律」(平成25(2013)年4月から施行)、「建設工事に係る資材の再資源化等に関する法律」(建設リサイクル法、平成14(2002)年5月から完全施行)、「食品循環資源の再生利用等の促進に関する法律」(食品リサイクル法、平成13(2001)年5月から完全施行)、「使用済自動車の再資源化等に関する法律」(自動車リサイクル法、平成17(2005)年1月から完全施行)の6つの法律をいう。
	リデュース(発生抑制)	廃棄物の発生自体を抑制すること。リユース、リサイクルに優先される。リデュースのためには、事業者には原材料の効率的利用、使い捨て製品の製造・販売等の自粛、製品の長寿命化など製品設計から販売にいたるすべての段階での取組が求められる。また、消費者は、使い捨て製品や不要物を購入しない、過剰包装の拒否、良い品を長く使う、食べ残しを出さないなどライフスタイル全般にわたる取組が必要。
	リユース(再使用)	いったん使用された製品や部品、容器等を再使用すること。具体的には、(1)あるユーザーから回収された使用済み機器等をそのまま、もしくは修理などを施した上で再び別のユーザーが利用する「製品リユース」、(2)製品を提供するための容器等を繰り返し使用する「リターンブル」、(3)ユーザーから回収された機器などから再使用可能な部品を選別し、そのまま、もしくは修理等を施した上で再度使用する「部品リユース」などがある。
れ～	レアメタル	レアメタルの定義については、国際的に一意的に定まったものはないが、一般的には地球上の存在量が稀であるか、技術的・経済的な理由で抽出困難である鉱種等を指すものと考えられる。鉱業審議会においては、現在工業用需要があり、今後も需要があるものと、今後の技術革新に伴い新たな工業用需要が予測されるもの31鉱種についてレアメタルと定義。
	レッドデータブック	絶滅のおそれのある野生動植物種に関するデータ集。平成15(2003)年に岡山県版のレッドデータブックを発刊した。さらに、改訂版として、平成22(2010)年には岡山県版レッドデータブック2009、令和2(2020)年には岡山県版レッドデータブック2020を発刊している。
わ～	ワシントン条約	正式名称は「絶滅のおそれのある野生動植物の種の国際取引に関する条約」といい、国際取引の規制により種の絶滅を防ぐもので、1973年にワシントンの会議で採択された条約。日本国内では「絶滅のおそれのある野生動植物の種の保存に関する法律(種の保存法)」により希少野生動植物種の捕獲等が規制されている。→野生生物種の減少

THE ENVIRONMENT OF OKAYAMA

岡山県環境白書 2021

岡山県環境文化部環境企画課

〒700-8570 岡山市北区内山下2-4-6

TEL.086-226-7285 FAX.086-233-7677

e-mail kanki@pref.okayama.lg.jp

岡山県のホームページ <http://www.pref.okayama.jp/>

リサイクル適性 (A)

この印刷物は、印刷用の紙へ
リサイクルできます。

