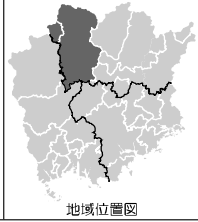


⑦	<b>真庭地域</b> 真庭市、新庄村	美作圏域
---	---------------------	------

■真庭地域の景観構造

地域の景観は、旭川水系の源流域である1200m級の山々を縫うように流れる河川の作用による地形により特徴づけられている。河川沿いの開けた谷底平野に歴史的景観を有する市街地や集落が発達し、北部は自然度の高い深山と杉や檜などの緑濃い山岳の景観と蒜山三座の裾野に広がる高原の景観、温泉地の景観など県を代表する景観を有している。南部の中国自動車道沿いには田園や里山の景観が東西に伸びている。







【景観構造図】



<b>景観エリア凡例</b> ■ 中国山地景観エリア ■ 吉備高原里山景観エリア ■ 市街地・田園景観エリア ■ 瀬戸内海景観エリア	<b>景観要素凡例</b> ● 自然百選選定地      ● 背景保全地区      ■ 高速道路 ○ 自然公園            ● 景観モデル地区      ■ 一般国道 ■ 中国自然歩道        ■ ふるさと村            ■ 新幹線 ● 美しい森づくり拠点   ● 県指定町並み保存地区   ■ 在来線 ● 日本の棚田百選認定地   ■ 都市計画 用途地域      ■ 河川
--	---

## ■景観特性及び課題

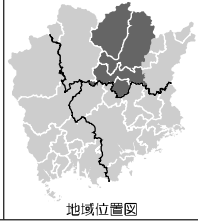
真庭地域の特徴的な景観特性を抽出し、課題を整理する。

景観エリア	景観特性	課 題	
中国山地 景観エリア	大山連峰の東に上蒜山、中蒜山、下蒜山の「蒜山三座」が連なり、雄大な景観が見られる。	蒜山高原は、西日本を代表する高原リゾート地として訪れる観光客も多く、県を代表する景観として、雄大な自然に配慮した広域的な景観形成を図る必要がある。	
	上蒜山の火山麓扇状地には、牧歌的な風景が見られる。 		
	「山乗溪谷」や「星山」は、豊かな自然の景観が保全され、山頂からは中国山地の山並みが眺望できる。 		
	「毛無山」は、樹齢 100 年のブナの原生林や天然杉の景観が保全され、山頂から大山、蒜山三座、弓ヶ浜などを一望できる。  		中国山地の山並みの景観を生かした取り組みが必要である。
	「新庄地区」は、県指定町並み保存地区であり、脇本陣などの江戸末期の建物と桜並木や石積み水路による町並みの景観が見られる。 		中国山地の貴重な自然の景観を生かしつつ自然保護と観光とのバランスに配慮した保全の継続を図る必要がある。
	「神庭の滝」は、緑と雄大な滝の創り出す美しい景観が見られる。 		新庄地区の町並みイメージに調和した景観形成を図る必要がある。
「醍醐桜」は、巨木の壮観な景観が見られる。 			
吉備高原里山 景観エリア	中国自動車道や備中川沿いには、里山の景観が連続し、石灰岩の断崖や多くの鐘乳穴など地域性豊かな景観が見られる。	沿道のみどり豊かな里山の景観を広域的に保全する必要がある。	
市街地・田園 景観エリア	「華蔵庵の松」は、地域のシンボルとして親しまれ、特徴的な景観を創り上げている。	滝や樹木や温泉がシンボルとなり自然に調和した地域固有の景観として形成を図る必要がある。	
	「湯原温泉」は、湯原ダム直下にある露天風呂砂湯が有名であり、四季折々の自然にとけこんだ観光地の景観が見られる。 		
	「勝山地区」は、県指定町並み保存地区であり、白壁の土蔵や格子の商家が並び、商店街から続く町並みには新たな勝山のシンボルとなっている「のれん」がかけられ、城下町として風情ある景観が見られる。 		人々の暮らしに溶け込み、地域を特徴づける情緒ある町並みの景観を生かした一体的な景観形成を図る必要がある。

⑧	<b>津山地域</b> 津山市、鏡野町、美咲町、久米南町	美作圏域
---	------------------------------	------

■津山地域の景観構造

地域の景観は、吉井川と加茂川的作用による地形と東西に広がる盆地により特徴づけられている。また、盆地を中心として中央部は、城跡を中心に形成された歴史的景観を有した市街地が広がり、北部には緑豊かな山岳や渓谷、川沿いの温泉地など変化に富む自然景観が見られる。南部は、丘陵地が広がり田園や棚田、里山に抱かれた集落地が点在する景観で構成されている。



【景観構造図】



景観エリア凡例	景観要素凡例		
<span style="display: inline-block; width: 15px; height: 10px; background-color: #90EE90; border: 1px solid black;"></span> 中国山地景観エリア	<span style="display: inline-block; width: 10px; height: 10px; background-color: black; border-radius: 50%;"></span> 自然百選選定地	<span style="display: inline-block; width: 15px; height: 10px; background: repeating-linear-gradient(45deg, transparent, transparent 2px, black 2px, black 4px); border: 1px solid black;"></span> 背景保全地区	<span style="display: inline-block; width: 15px; height: 10px; background-color: blue; border: 2px solid blue;"></span> 高速道路
<span style="display: inline-block; width: 15px; height: 10px; background-color: #FFFF00; border: 1px solid black;"></span> 吉備高原里山景観エリア	<span style="display: inline-block; width: 15px; border-top: 2px dashed orange;"></span> 自然公園	<span style="display: inline-block; width: 15px; height: 10px; background-color: gray; border: 1px solid black;"></span> 景観モデル地区	<span style="display: inline-block; width: 15px; height: 10px; background-color: orange; border: 2px solid orange;"></span> 一般国道
<span style="display: inline-block; width: 15px; height: 10px; background-color: #FFDAB9; border: 1px solid black;"></span> 市街地・田園景観エリア	<span style="display: inline-block; width: 15px; border-bottom: 2px solid green;"></span> 中国自然歩道	<span style="display: inline-block; width: 15px; height: 10px; background-color: #FF8C00; border: 1px solid black;"></span> ふるさと村	<span style="display: inline-block; width: 15px; border-bottom: 2px solid gray;"></span> 新幹線
<span style="display: inline-block; width: 15px; height: 10px; background-color: #ADD8E6; border: 1px solid black;"></span> 瀬戸内海景観エリア	<span style="display: inline-block; width: 10px; height: 10px; background-color: green; border-radius: 50%;"></span> 美しい森づくり拠点	<span style="display: inline-block; width: 15px; height: 10px; background-color: red; border: 1px solid black;"></span> 県指定町並み保存地区	<span style="display: inline-block; width: 15px; border-bottom: 2px dashed gray;"></span> 在来線
	<span style="display: inline-block; width: 10px; height: 10px; background-color: orange; border-radius: 50%;"></span> 日本の棚田百選認定地	<span style="display: inline-block; width: 15px; height: 10px; background-color: pink; border: 1px solid black;"></span> 都市計画 用途地域	<span style="display: inline-block; width: 15px; height: 10px; background-color: lightblue; border: 1px solid blue;"></span> 河川

## ■景観特性及び課題

津山地域の特徴的な景観特性を抽出し、課題を整理する。

景観エリア	景観特性	課 題
中国山地 景観エリア	「奥津温泉」の下流にある国指定名勝「奥津溪」は、四季折々の山並みと溪谷が織りなす自然の景観が見られる。 	奥津溪や集落地景観の保全に継続して取り組む必要がある。  恩原高原の景観や温泉地の特徴を生かし、人と自然の調和した景観形成を広域的に図る必要がある。
	「恩原高原」は県下最大のスキー場として人々の賑わいある景観が見られる。 	
	「恩原湖」周辺には、四季を通じて様々な表情を魅せる白樺林やカラマツ林の景観が見られる。 	
	「大高下ふるさと村」は、茅葺民家や土蔵、水車小屋が残る集落地景観が見られる。 	
	「越畑ふるさと村」は、タタラ（炉）の跡や、茅葺民家、水車小屋の残る集落地景観が見られる。 	
吉備高原里山 景観エリア	積極的に保全されている棚田が多く見られ、人の暮らしと自然が調和した景観が見られる。 	棚田の景観は、自然と調和した景観のモデルとなるものであり永続的な保全のための総合的な取り組みが必要である。
市街地・田園 景観エリア	津山市街地には、「鶴山公園（津山城跡）」や国指定名勝の「衆楽園」など、美作の国の城下町風情が漂う町並みの景観が見られる。 	地域をイメージづける固有の景観との調和に配慮した市街地の景観形成を広域的に図る必要がある。
	「城東地区」は、長屋形式の建物など統一感のある町人の町並みの景観が見られる。 	

<p>⑨ 勝英地域</p>	<p>美作市、勝央町、奈義町、西粟倉村</p>	<p>美作圏域</p>	
<p>■勝英地域の景観構造</p> <p>地域の景観は、那岐山と後山を背景とする山麓の景観に代表され、梶並川や吉野川流域の地形により特徴づけられる。中央部は都市的景観を形成しているが、周辺地は因幡街道沿いに点在する歴史・伝統文化的景観、緑豊かな山地や滝の清流が織りなす景観、川沿いの温泉地などの景観など、懐かしさを感じる昔ながらの景観を残している。</p>		 <p>地域位置図</p>	
 <p>水ノ山後山那岐山国定公園</p> <p>吉井川中流県立自然公園</p> <p>【景観構造図】</p> <p>0 1 5 10 20 (km)</p>			
<p>景観エリア凡例</p> <ul style="list-style-type: none"> <li><span style="display: inline-block; width: 15px; height: 10px; background-color: #90EE90; border: 1px solid black; margin-right: 5px;"></span> 中国山地景観エリア</li> <li><span style="display: inline-block; width: 15px; height: 10px; background-color: #FFFF00; border: 1px solid black; margin-right: 5px;"></span> 吉備高原里山景観エリア</li> <li><span style="display: inline-block; width: 15px; height: 10px; background-color: #FFDAB9; border: 1px solid black; margin-right: 5px;"></span> 市街地・田園景観エリア</li> <li><span style="display: inline-block; width: 15px; height: 10px; background-color: #ADD8E6; border: 1px solid black; margin-right: 5px;"></span> 瀬戸内海景観エリア</li> </ul>	<p>景観要素凡例</p> <ul style="list-style-type: none"> <li><span style="display: inline-block; width: 10px; height: 10px; background-color: black; border-radius: 50%; border: 1px solid black; margin-right: 5px;"></span> 自然百選選定地</li> <li><span style="display: inline-block; width: 10px; height: 10px; border: 2px dashed orange; border-radius: 50%; margin-right: 5px;"></span> 自然公園</li> <li><span style="display: inline-block; width: 10px; height: 10px; border-bottom: 2px solid green; margin-right: 5px;"></span> 中国自然歩道</li> <li><span style="display: inline-block; width: 10px; height: 10px; border: 2px solid green; border-radius: 50%; margin-right: 5px;"></span> 美しい森づくり拠点</li> <li><span style="display: inline-block; width: 10px; height: 10px; border: 2px solid orange; border-radius: 50%; margin-right: 5px;"></span> 日本の棚田百選認定地</li> <li><span style="display: inline-block; width: 10px; height: 10px; background-color: #D3D3D3; border: 1px solid black; margin-right: 5px;"></span> 背景保全地区</li> <li><span style="display: inline-block; width: 10px; height: 10px; background-color: #808080; border: 1px solid black; margin-right: 5px;"></span> 景観モデル地区</li> <li><span style="display: inline-block; width: 10px; height: 10px; background-color: #FF8C00; border: 1px solid black; margin-right: 5px;"></span> ふるさと村</li> <li><span style="display: inline-block; width: 10px; height: 10px; background-color: #FF0000; border: 1px solid black; margin-right: 5px;"></span> 県指定町並み保存地区</li> <li><span style="display: inline-block; width: 10px; height: 10px; background-color: #FFB6C1; border: 1px solid black; margin-right: 5px;"></span> 都市計画 用途地域</li> <li><span style="display: inline-block; width: 10px; height: 10px; background-color: #0000FF; border: 1px solid black; margin-right: 5px;"></span> 高速道路</li> <li><span style="display: inline-block; width: 10px; height: 10px; background-color: #FF4500; border: 1px solid black; margin-right: 5px;"></span> 一般国道</li> <li><span style="display: inline-block; width: 10px; height: 10px; background-color: #808080; border: 1px solid black; margin-right: 5px;"></span> 新幹線</li> <li><span style="display: inline-block; width: 10px; height: 10px; border: 1px solid black; margin-right: 5px;"></span> 在来線</li> <li><span style="display: inline-block; width: 10px; height: 10px; background-color: #ADD8E6; border: 1px solid black; margin-right: 5px;"></span> 河川</li> </ul>		

## ■景観特性及び課題

勝英地域の特徴的な景観特性を抽出し、課題を整理する。

景観エリア	景観特性	課題
中国山地 景観エリア	<p>「後山」は、氷ノ山後山那岐山国定公園に位置し、ブナの天然林など貴重な動植物に恵まれた自然の景観が見られる。</p> 	<p>神社と社叢林と大樹が創り出す歴史伝統文化的景観を保全する必要がある。</p> <p>氷ノ山、後山、那岐山の豊かな生態系が育む自然の景観や山頂からの眺望に配慮し、自然保護と観光のバランスある保全に取り組む必要がある。</p>
	<p>「若杉天然林」は、氷ノ山後山那岐山国定公園に位置し、天然林が広がり、希少な動植物が生息する優れた自然の景観が見られる。</p>	
	<p>「那岐山」は、360度の大パノラマが眺望できる。</p> 	
	<p>高貴山菩提寺の境内にそびえる「大イチョウ」は、県下一の大樹の壮観な景観が見られる。</p> 	
吉備高原里山 景観エリア	<p>「河会のホタルと山野草の群生」は、地元の保護活動により、景観が守り育てられている。</p> 	<p>ホタルが乱舞する幻想的な清流の景観や滝と山並みの壮観な景観を広域的に保全する必要がある。</p>
	<p>「白水の滝」は、備前市の八塔寺を経て流れ込む白水川沿いも含めた豊かな自然の景観が見られる。</p> 	
市街地・田園 景観エリア	<p>「湯郷温泉」は、中国自動車道に近く京阪神からの交通の便がよいため、県を代表する温泉地としての観光地の景観が見られる。</p>	<p>北の玄関口として、温泉地の潤いある景観形成を一体的に図る必要がある。</p> <p>自然に配慮した工業地景観の形成を図る必要がある。</p>
	<p>「勝央中核工業団地」は、周囲の山並みや農地に調和した新たな物流拠点としての工業地景観が見られる。</p> 	