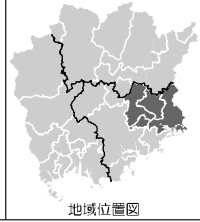


①	<b>東備地域</b> 備前市・赤磐市・和気町・岡山市（旧瀬戸町）	備前圏域
---	-----------------------------------	------

■東備地域の景観構造

地域の景観は、海と山と川の自然を主体とし、吉井川など河川的作用による地形により特徴づけられている。吉井川の西部は平野に市街地と田園景観、里山が広がり、東部は狭い扇状地や谷間に集落が発達している。南部は入り江と数多くの島々からなる瀬戸内海が広がり、東北部、北西部は緑豊かな吉備高原里山景観を形成している。



【景観構造図】



景観エリア凡例	景観要素凡例		
<span style="display: inline-block; width: 15px; height: 10px; background-color: #90EE90; border: 1px solid black;"></span> 中国山地景観エリア	<span style="display: inline-block; width: 10px; height: 10px; background-color: black; border-radius: 50%;"></span> 自然百選選定地	<span style="display: inline-block; width: 15px; height: 10px; background: repeating-linear-gradient(45deg, transparent, transparent 2px, black 2px, black 4px); border: 1px solid black;"></span> 背景保全地区	<span style="display: inline-block; width: 15px; height: 10px; background-color: blue; border: 1px solid black;"></span> 高速道路
<span style="display: inline-block; width: 15px; height: 10px; background-color: yellow; border: 1px solid black;"></span> 吉備高原里山景観エリア	<span style="display: inline-block; width: 15px; height: 10px; border: 2px dashed orange;"></span> 自然公園	<span style="display: inline-block; width: 15px; height: 10px; background-color: gray; border: 1px solid black;"></span> 景観モデル地区	<span style="display: inline-block; width: 15px; height: 10px; background-color: orange; border: 1px solid black;"></span> 一般国道
<span style="display: inline-block; width: 15px; height: 10px; background-color: orange; border: 1px solid black;"></span> 市街地・田園景観エリア	<span style="display: inline-block; width: 15px; height: 10px; background-color: green; border: 1px solid black;"></span> 中国自然歩道	<span style="display: inline-block; width: 15px; height: 10px; background-color: red; border: 1px solid black;"></span> ふるさと村	<span style="display: inline-block; width: 15px; height: 10px; background-color: gray; border: 1px solid black;"></span> 新幹線
<span style="display: inline-block; width: 15px; height: 10px; background-color: lightblue; border: 1px solid black;"></span> 瀬戸内海景観エリア	<span style="display: inline-block; width: 15px; height: 10px; background-color: green; border-radius: 50%;"></span> 美しい森づくり拠点	<span style="display: inline-block; width: 15px; height: 10px; background-color: red; border-radius: 50%;"></span> 県指定町並み保存地区	<span style="display: inline-block; width: 15px; height: 10px; border: 1px solid gray;"></span> 在来線
	<span style="display: inline-block; width: 15px; height: 10px; background-color: orange; border-radius: 50%;"></span> 日本の棚田百選認定地	<span style="display: inline-block; width: 15px; height: 10px; background-color: pink; border: 1px solid black;"></span> 都市計画 用途地域	<span style="display: inline-block; width: 15px; height: 10px; background-color: lightblue; border: 1px solid black;"></span> 河川

## ■景観特性及び課題

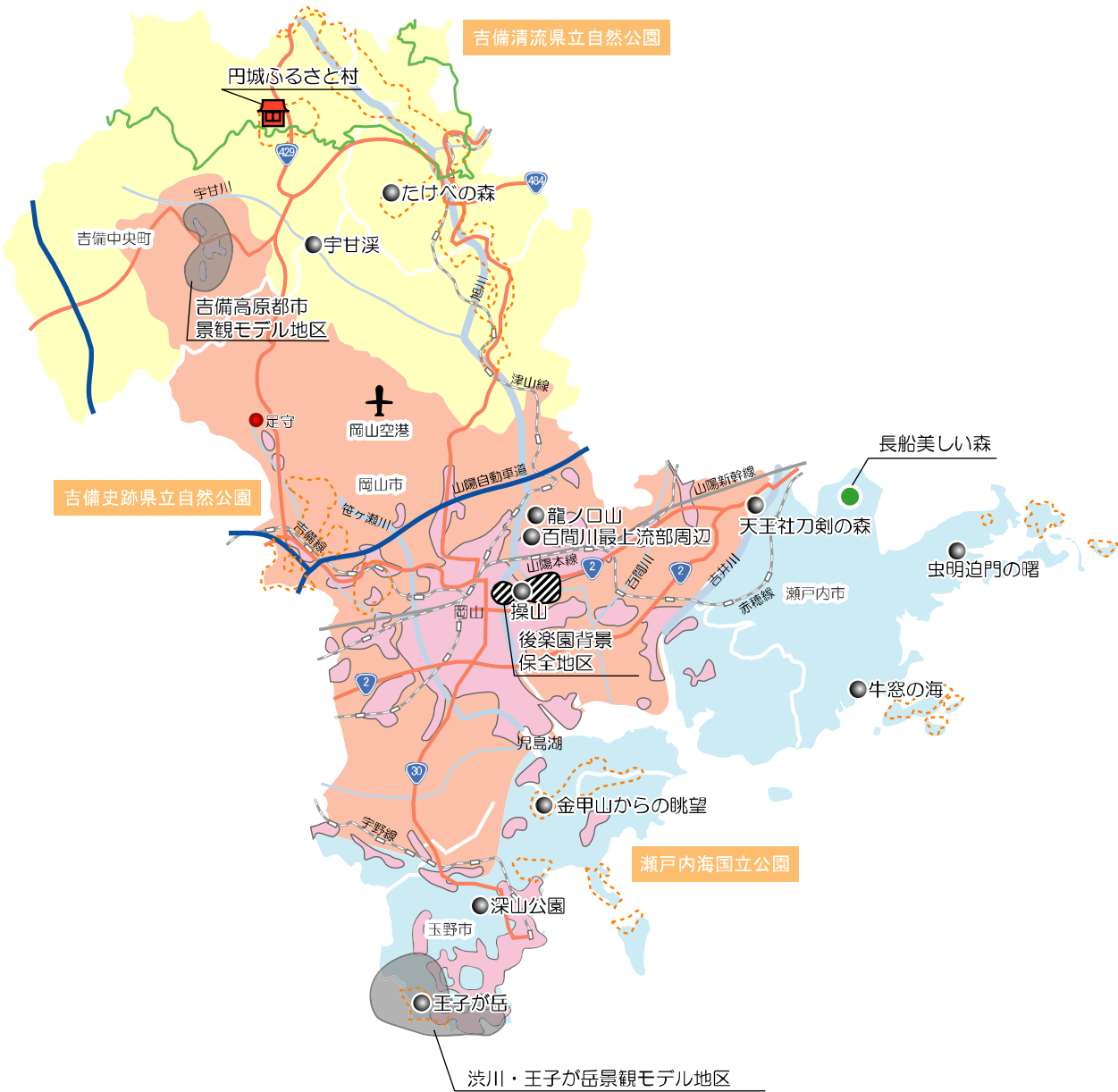
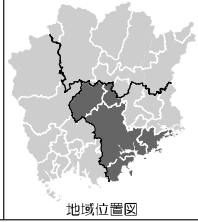
東備地域の特徴的な景観特性を抽出し、課題を整理する。

景観エリア	景観特性	課題
吉備高原里山 景観エリア	「八塔寺ふるさと村」は、山岳仏教の文化が栄えた地として茅葺きの集落と里山の景観が融和した懐かしい古里の景観が保全されている。 	集落地景観の維持は地域住民の理解と活動によるところが大きいことから永続的な景観の維持にむけての取り組みが必要である。
	「布都美」は、石上布都魂神社を景観の核とし、地域の代表植生であるシイ林と融和した緑豊かな景観が見られる。 	地域の特徴的な自然や歴史的な景観を生かし調和のとれた景観形成に取り組む必要がある。
	「佐伯の棚田」は、人の暮らしと自然が調和した美しい景観が見られる。 	棚田は、自然との共生を象徴する景観としてモデルとなるものであり保全のための総合的な取り組みが必要である。
市街地・田園 景観エリア	備前市「伊部」は、備前焼のふるさとであり、備前焼を使用した建造物や窯の煙突など象徴的な空間により、固有の伝統文化的景観が見られる。 	地域をイメージづける固有の景観との調和に配慮した取り組みが必要である。
	「宗堂桜」は、岡山県の天然記念物に指定されており、地元の活動により桜並木の創り出す景観が保全されている。 	背景となる自然や市街地の景観を保全、育成する必要がある。
瀬戸内海 景観エリア	「閑谷学校」は、岡山県を代表する景観として、歴史的建造物が里山の緑に映え、丸みをもった石積みや聖廟の前の楷の木など象徴的な空間を備えた高質な景観が保全されている。 	歴史と文化、自然が一体となり優れた景観を形成したモデルとなる事例であり、周辺地域の調和にむけた広域的な取り組みが必要である。
	「日生諸島」は瀬戸内海に浮かぶ大小13の島と自然が織りなす多島美の景観が見られる。 「日生」は、古くからの漁師町であり、入り江の牡蠣筏の景観や新鮮な魚を販売する漁港や魚市場の景観が見られる。 	多島美は、広がりを持つ自然景観であることから広域的な観点からの取り組みが必要である。 海と人との共生した地域をイメージづける景観であることから、周辺の自然との調和に配慮した景観形成に取り組む必要がある。
	「熊山」は、豊かな天然林が広がり、山頂付近には天然杉の巨木や歴史的文化的遺産があり、自然にとけ込んだ歴史の景観が見られる。また、山頂からは瀬戸内海の多島美を眺望することができる。 	山頂からの眺望や、優れた自然と融和した歴史的景観を生かし、一体的な保全に取り組む必要がある。

② 岡山地域 岡山市、玉野市、瀬戸内市、吉備中央町 備前圏域

■岡山地域の景観構造

地域の景観は、穏やかな海と広大な平野と緩やかな山の自然をベースに開放的な景観が連続する景観構造を有している。海岸線は入り江や白砂青松の海岸と奇岩の露出した山並みなど多様な自然景観が融和し、旭川や笹ヶ瀬川による扇状地や干拓地には田園に包まれるように市街地が発達し、人造の淡水湖、丘陵地が広がっている。北部は緑豊かな吉備高原の景観を形成している。



景観エリア凡例	景観要素凡例		
中国山地景観エリア	自然百選選定地	背景保全地区	高速道路
吉備高原里山景観エリア	自然公園	景観モデル地区	一般国道
市街地・田園景観エリア	中国自然歩道	ふるさと村	新幹線
瀬戸内海景観エリア	美しい森づくり拠点	県指定町並み保存地区	在来線
	日本の棚田百選選定地	都市計画 用途地域	河川

## ■景観特性及び課題

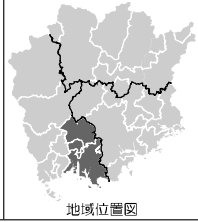
岡山地域の特徴的な景観特性を抽出し、課題を整理する。

景観エリア	景観特性	課題
吉備高原里山 景観エリア	自然と共生した「吉備高原都市」の周辺は、特産の果樹園や棚田など地域性豊かな農村景観が見られる。 	吉備高原の人と自然が調和した景観形成を図る必要がある。 地域をイメージづける個性的な農村景観や集落地景観は、背景の棚田や水辺、山並みに調和した一体的な保全を図る必要がある。
	「円城ふるさと村」は円城寺の門前町としての集落地景観が保全されている。 	
	「宇甘溪」等高原の谷部では、四季折々の溪谷の景観が見られる。 	
市街地・田園 景観エリア	「岡山駅周辺」は、中四国の中核都市としての顔を持ち、都市的な活動の場、人々が集まり生活する場とし、多様で魅力ある都市の景観が形成されている。	岡山県の玄関口に相応しい景観を整え、誰もが思い浮かべる都市のイメージを創り上げていく必要がある。 後楽園周辺の歴史伝統文化的景観や吉備路の景観、広大な干拓地の湖沼の景観、田園景観は、地域を代表する景観や地域をイメージづける景観の核として地域全体を一体的に保全し、そこに暮らす人々の賑わいを感じる景観形成を図る必要がある。
	日本三名園の一つ「後楽園」があり、旭川を挟んで岡山城、周辺には美術館等が整備され、水と緑豊かな岡山を象徴する景観が見られる。 	
	「足守地区」は陣屋町として栄えた昔ながらの町並みが保全されている。 「児島湖」の水質改善が進められており、干拓地に広がる田園景観や湖沼の景観が見られる。 	
瀬戸内海 景観エリア	花崗岩の巨岩・奇岩の造形が美しい「王子が岳」に代表される景勝地からは、わが国唯一最大の内海多島美景観を眺めることができる。 	地域を代表する景勝地からの眺望を広域的に保全し、地域固有の景観や自然と調和した町並みの景観を形成する必要がある。
	日本のエーゲ海といわれる「牛窓」は、牛窓ヨットハーバーをはじめとするマリリゾート地として注目されており、美しい瀬戸内海の景観を眺望することができる。また周辺にはオリーブ園の景観や、江戸時代に参勤交代や朝鮮通信使の寄港地として栄えた町並みの景観が見られる。 	

<b>③</b>	<b>倉敷地域</b> 倉敷市、総社市、早島町	備中圏域
----------	-------------------------	------

■倉敷地域の景観構造

地域の景観は、瀬戸内海のパノラマと高梁川など河川的作用による地形により特徴づけられ、扇状地や干拓地に発達した市街地と田園、丘陵地の史跡の景観、高梁川下流域の広がりのある河川景観や緑豊かな山並みなど、固有で多様な景観で構成される。



【景観構造図】



景観エリア凡例	景観要素凡例		
<span style="display: inline-block; width: 15px; height: 10px; background-color: #90EE90; border: 1px solid black;"></span> 中国山地景観エリア	<span style="display: inline-block; width: 10px; height: 10px; background-color: black; border-radius: 50%;"></span> 自然百選選定地	<span style="display: inline-block; width: 15px; height: 10px; background: repeating-linear-gradient(45deg, transparent, transparent 2px, black 2px, black 4px); border: 1px solid black;"></span> 背景保全地区	<span style="display: inline-block; width: 15px; height: 10px; background-color: blue; border: 2px solid blue;"></span> 高速道路
<span style="display: inline-block; width: 15px; height: 10px; background-color: yellow; border: 1px solid black;"></span> 吉備高原里山景観エリア	<span style="display: inline-block; width: 10px; height: 10px; border: 2px dashed orange;"></span> 自然公園	<span style="display: inline-block; width: 15px; height: 10px; background-color: black; border: 1px solid black;"></span> 景観モデル地区	<span style="display: inline-block; width: 15px; height: 10px; background-color: orange; border: 1px solid orange;"></span> 一般国道
<span style="display: inline-block; width: 15px; height: 10px; background-color: #FFDAB9; border: 1px solid black;"></span> 市街地・田園景観エリア	<span style="display: inline-block; width: 15px; height: 10px; background-color: #90EE90; border: 1px solid black;"></span> 中国自然歩道	<span style="display: inline-block; width: 15px; height: 10px; background-color: #FF8C00; border: 1px solid black;"></span> ふるさと村	<span style="display: inline-block; width: 15px; height: 10px; background-color: #ADD8E6; border: 1px solid black;"></span> 新幹線
<span style="display: inline-block; width: 15px; height: 10px; background-color: #ADD8E6; border: 1px solid black;"></span> 瀬戸内海景観エリア	<span style="display: inline-block; width: 10px; height: 10px; background-color: green; border-radius: 50%;"></span> 美しい森づくり拠点	<span style="display: inline-block; width: 15px; height: 10px; background-color: red; border: 1px solid black;"></span> 県指定町並み保存地区	<span style="display: inline-block; width: 15px; height: 10px; border-bottom: 1px solid black;"></span> 在来線
	<span style="display: inline-block; width: 10px; height: 10px; background-color: orange; border-radius: 50%;"></span> 日本の棚田百選認定地	<span style="display: inline-block; width: 15px; height: 10px; background-color: pink; border: 1px solid black;"></span> 都市計画 用途地域	<span style="display: inline-block; width: 15px; height: 10px; background-color: lightblue; border: 1px solid blue;"></span> 河川

## ■景観特性及び課題

倉敷地域の特徴的な景観特性を抽出し、課題を整理する。

景観エリア	景観特性	課題	
吉備高原里山 景観エリア	<p>高梁川中流域は、兩岸の山々と高梁川の流れが調和した自然景観が見られ、鉄道、道路からの眺望が優れている。</p> 	伯備線、国道からの眺望景観を保全する必要がある。	
市街地・田園 景観エリア	<p>「吉備路」は、四季折々の農村景観と調和した歴史伝統文化的景観が見られる。</p> 	古墳や山並み、歴史的建造物、田園景観が一体的に調和した景観を保持する必要がある。	
	<p>「鬼城山」は、山頂付近を取り囲むように巨大な城壁が築かれ歴史的な景観が見られる。</p>  <p>「豪渓」は、岩山と清流、紅葉の調和した渓谷が名勝として優れた自然景観を形成している。</p> 		
	<p>「倉敷美観地区」は、白壁の町並みと美術館や紡績工場跡などが創り出す歴史伝統文化的景観が見られる。</p> 		倉敷美観地区や玉島地区、早島駅周辺の歴史伝統文化的景観と倉敷チボリ公園周辺の新たな都市の景観は、経済活動との調和を保ちつつ、風格と賑わいある景観形成を図る必要がある。
	<p>「倉敷チボリ公園」周辺は都市型公園による新たな都市の景観が見られる。</p> 		
	<p>「玉島地区」は、虫籠窓や玉島格子、漆喰壁やなまこ壁をもつ本瓦葺塗屋造の商家や土蔵が数多く残されている。</p> 		
<p>早島駅周辺は、駅前広場や歴史的町並みを巡る遊歩道等が整備され、歴史に配慮した市街地の景観が見られる。</p> 			
瀬戸内海 景観エリア	<p>「水島港」は大型コンテナ船が行き交い、「水島臨海工業地帯」はコンテナの工業地景観が見られる。</p>	コンビナートと港、海が一体となった親しみのある景観形成を図る必要がある。	
	<p>鷲羽山山頂からは、瀬戸内海の多島美に「瀬戸大橋」の人工美がとけこんだ壮大な景観を眺めることができる。鷲羽山の西に広がる「下津井地区」は、県指定町並み保存地区であり、商港として栄えた町並みを残す漁村景観が見られる。</p> 		