



ももっちといっしょにべんきょうしよう！

ぼうさいきょうしつ

おおあめ
①

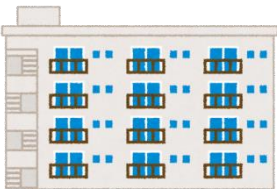


くみ ばん なまえ

おおあめがふったとき、「おうち」から「ひなんしょ（しょうがっこう）」までどうやってにげますか。あぶないところ（やまやかわ）をとおらないで、「おうち」から「ひなんしょ（しょうがっこう）」までせんでむすびましょう。



おうち

スタート



ひなんしょ
(しょうがっこう)





ももっちといっしょにべんきょうしよう！

ぼうさいきょうしつ

おおあめ
①

くみ ばん なまえ

おおあめがふったとき、「おうち」から「ひなんしょ（しょうがっこう）」までどうやってにげますか。あぶないところ（やまやかわ）をとらないで、「おうち」から「ひなんしょ（しょうがっこう）」までせんでむすびましょう。



先生・保護者の方へ

- 台風が接近しているときや豪雨の危険があるときなどは、不要不急の外出をしないようにしてください。
- 避難情報（避難指示（緊急）、避難勧告、避難準備・高齢者等避難開始）が発令されたら、早めに避難をしてください。
- 事前にハザードマップ(※)で周辺の危険箇所や避難所を確認しておいてください。
- 川の水が溢れて流されてしまうかもしれません。川には近づかないでください。
- 山から石が落ちてきたり、水が出たりした場合、土砂崩れの危険があります。山や崖には近づかないでください。

※各市町村のハザードマップは「岡山県防災マップ」から閲覧できます。

検索サイト 検索

URL:<http://www.gis.pref.okayama.jp/bousai/>



防災マップ