

3 指標の現状値

【指標1】藻場・干潟の面積		
年度	項目	面積 (ha)
H27	藻場	2,024
		うちアマモ場 1,845      うちガラモ場 179
	干潟 (人工)	5.34

【指標2】渡り鳥飛来数 (カモ類)					
年度	No	調査日	調査場所 (所在地)	面積 (ha)	飛来数 (羽)
H26	1	1月11日	児島湖・阿部池 (岡山市)	916	12,478
	2	1月11日	百間川 (岡山市)	250	1,209
	3	1月8日	錦海 (瀬戸内市)	200	944
	4	1月10日	日生諸島 (備前市)	700	104
	5	1月14日	玉島・水島沖 (倉敷市)	2,000	2,470
	6	1月9日	笠岡湾干拓地 (笠岡市)	500	1,484
	7	1月10日	深山公園 (玉野市)	300	617
	8	1月9日	旭川 (岡山市)	400	622
	9	1月11日	吉井川 (岡山市)	230	5,168
	10	1月11日	寄島干拓地 (浅口市)	192	1,151
	合計				

※環境省 ガンカモ類の生息状況調査

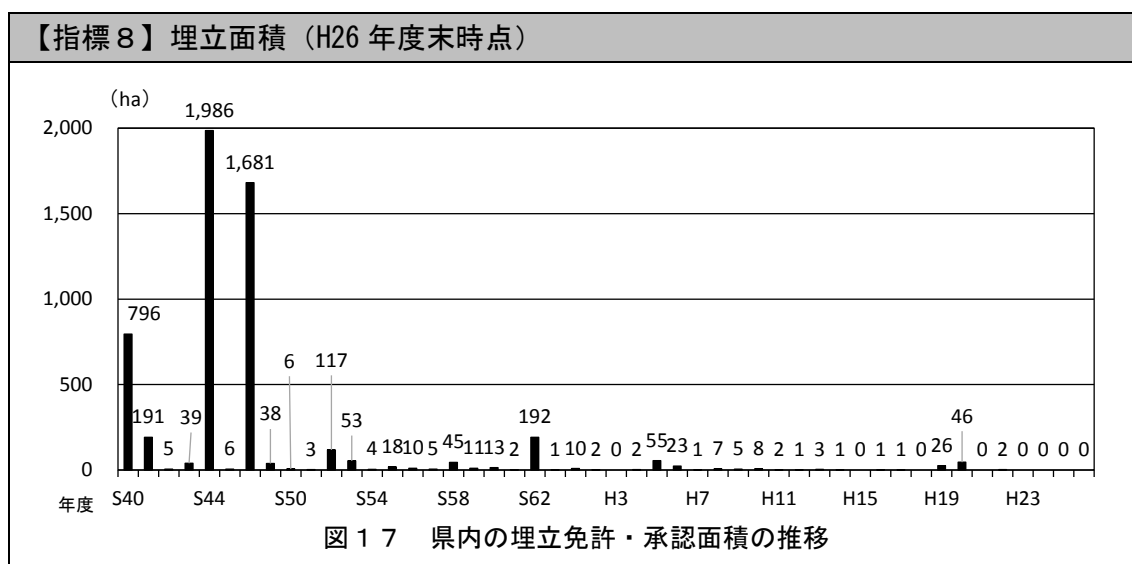
【指標3】底質改善取組箇所数				
No	場所	方法	実施主体	実施年度
1	倉敷市児島地先	海砂利採取跡地復元	国土交通省中国地方整備局	H19~25
2	倉敷市玉島地先及び岡山市吉井川河口域	カキ殻を利用した底質改善試験	岡山県	H21~23
3	備前市日生町地先	カキ殻を利用した底質改善事業	岡山県	H24~27 (試験) H27~ (事業)

【指標4】 里海の取組箇所数				
No	場所	方法	実施主体	実施年度
1	笠岡市白石島地先	海洋牧場整備	岡山県	H3～H14
2	備前市日生町地先	アマモ場造成を中心とした漁場整備	岡山県	H14～H25
3	備前市日生町地先	カキ殻による底質改善を中心とした漁場整備	岡山県	H27～

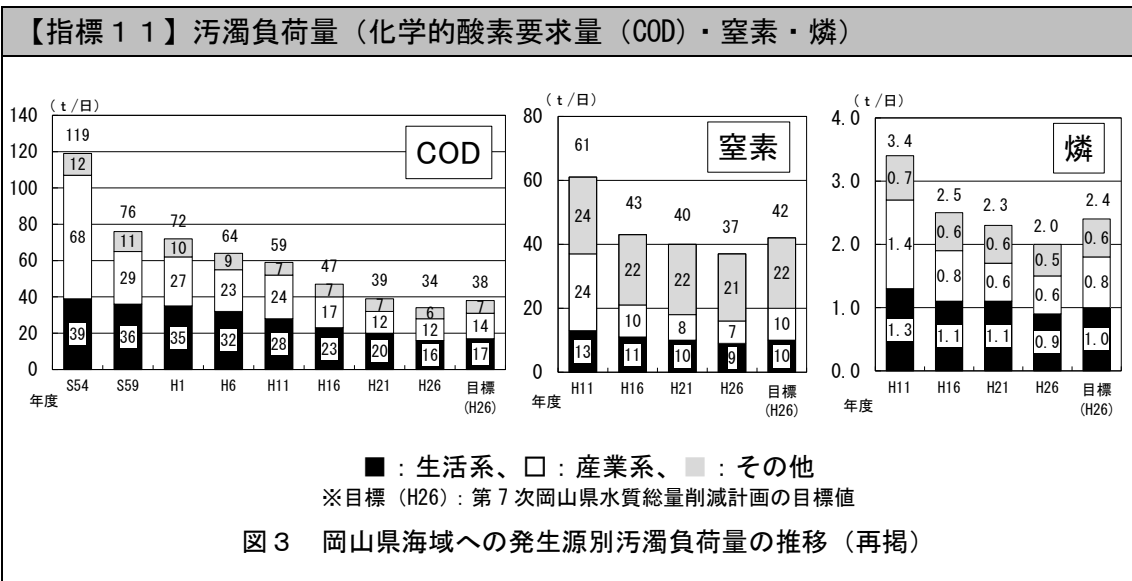
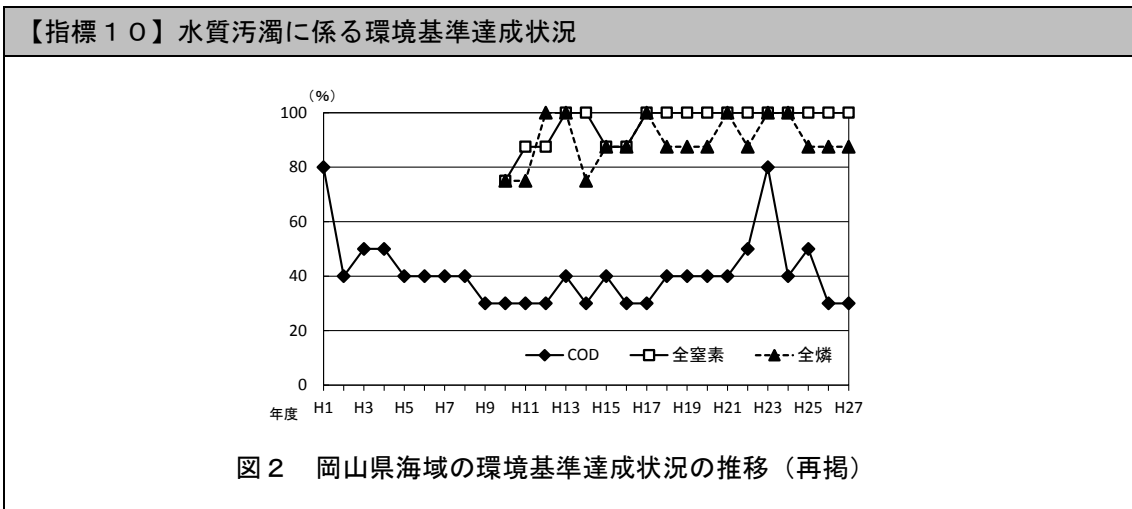
【指標5】 自然海浜保全地区指定数					
年度	No	名称	所在地	利用区分	指定日
H27	1	西脇	瀬戸内市牛窓町鹿忍	海水浴 釣り	S57. 3. 26
	2	宝伝	岡山市東区宝伝	海水浴 釣り	
	3	銚島	玉野市番田	潮干狩	
	4	北木島楠	笠岡市北木島	海水浴 釣り キャンプ	
	5	北木島西の浦	笠岡市北木島	海水浴 釣り キャンプ	S58. 3. 22
	6	沙美東	倉敷市玉島黒崎	海水浴 釣り	
	7	前泊海岸	瀬戸内市邑久町福谷	釣り 潮干狩	
	8	唐琴の浦	倉敷市児島唐琴	海水浴 釣り	S59. 3. 27

【指標 6】 主な海水浴場の利用者数			
年度	県内の主な海水浴場		客数（人）
H26	岡山市	宝伝	6,239
		犬島	2,279
	倉敷市	沙美	43,500
	玉野市	渋川	47,000
	笠岡市	白石島	7,500
	備前市	外輪	2,027
		宮の下	1,307
	瀬戸内市	牛窓	5,996
		西脇	3,889
		合計	

【指標 7】 生物多様性基本法に基づく生物多様性地域戦略の策定自治体数				
年度	No	戦略名	自治体名	策定年月
H27	1	倉敷市生物多様性戦略	倉敷市	H26.3
	2	生物多様性地域連携保全計画	真庭市	H27.3



【指標 9】環境配慮型構造物の採用件数				
No	設置場所	内容	完了年度	実施主体
1	倉敷市水島港玉島	防波堤スリット式ケーソン	S62	岡山県
2	倉敷市児島元浜	階段式傾斜型護岸	H7	岡山県
3	玉野市宇野港	傾斜型護岸	H23	岡山県



【指標 1 2】 汚水処理人口普及率（平成 27 年度末）								
住民基本 台帳人口 （人）	整備区分						合計	
	下水道		集落排水		合併処理浄化槽			
	処理人口 （人）	普及率 （%）	処理人口 （人）	普及率 （%）	処理人口 （人）	普及率 （%）	処理人口 （人）	普及率 （%）
1,928,216	1,264,156	65.6	48,069	2.5	315,593	16.4	1,627,818	84.4

【指標 1 3】 下水道高度処理実施率			
年度	計画区域内人口（人）	高度処理人口（人）	実施率（%）
H26	1,491,673	1,010,496	67.7

【指標 1 4】 家畜排せつ物の管理の適正化及び利用の促進に関する法律への対応状況	
年度	管理基準の遵守状況（%）
H27	100

【指標 1 5】 エコファーマー認定件数（累計）	
年度	認定件数
H27	546

【指標 1 6】 化学物質排出移動量届出制度（PRTR）に基づく公共用水域への届出排出量		
年度	対象物質	排出量（kg/年）
H26	全物質	175,163

【指標 17】 主な海水浴場の水質判定基準の達成状況（開設前調査）

年度	No	海水浴場名	所在地	水質	
H28	1	外輪	備前市日生町日生	適（水質 AA）	
	2	宮の下	備前市日生町大多府	適（水質 AA）	
	3	牛窓	瀬戸内市牛窓町牛窓	適（水質 AA）	
	4	西脇	瀬戸内市牛窓町鹿忍	適（水質 AA）	
	5	宝伝	岡山市東区宝伝	適（水質 AA）	
	6	犬島	岡山市東区犬島	可（水質 B）	
	7	渋川	玉野市渋川	適（水質 AA）	
	8	六口島	倉敷市下津井	適（水質 AA）	
	9	大浜	倉敷市大畠	適（水質 AA）	
	10	沙美東浜	倉敷市玉島黒崎	可（水質 B）	
	11	沙美西浜	倉敷市玉島黒崎	適（水質 AA）	
	12	白石島	笠岡市白石島	適（水質 AA）	
	13	北木島下浦	笠岡市北木島	適（水質 AA）	
水浴場 水質判定 基準 (環境省)	ふん便性大腸菌群数 (個/100mL)	油膜	化学的酸素要求量 (COD)	透明度	水質判定
	不検出	認められない	2.0mg/L 以下	1m以上	適(水質 AA)
	100 個以下	同上	同上	同上	適(水質 A)
	400 個以下	常時は認められない	5.0mg/L 以下	1m~50cm	可(水質 B)
	1,000 個以下	同上	8.0mg/L 以下	同上	可(水質 C)
	1,000 個超	常時認められる	8.0mg/L 超過	50 cm未満	不適

※市調べ

【指標 18】 国立公園利用者数（県内の瀬戸内海国立公園の利用者数）

年度	名称	利用者数（千人）
H25	瀬戸内海国立公園	3,699

【指標 19】 国立公園面積（県内の瀬戸内海国立公園の面積）

年度	名称	面積 (ha)
H27	瀬戸内海国立公園	4,963

【指標 20】 景観法に基づく景観計画の策定自治体数（県及び沿岸市）

年度	景観行政団体
H27	岡山県、岡山市、倉敷市、瀬戸内市

【指標 21】 森林面積

年度	種類	面積 (ha)
H26	人工林	201,781
	天然林	263,233
	竹林	5,267
	無立木地	11,175
	合計	481,455

※四捨五入の関係で合計は数値の計と一致しない

【指標 22】 森林整備（造林）実施面積

年度	樹木種類	面積 (ha)
H26	スギ	3
	ヒノキ	137
	アカマツ	6
	クロマツ	-
	その他	5
	合計	151

【指標 2 3】保安林指定面積		
年度	種類	面積 (ha)
H27	水源涵養保安林	120,984
	潮害防備保安林	41
	魚つき保安林	1,568
	航行目標保安林	1
	風致保安林	281
	その他	49,301
	合計	172,176

※兼種面積は含まない

【指標 2 4】林地開発許可件数	
年度	件数
H27	10

【指標 2 5】都市公園面積 (沿岸市)		
年度	箇所数	面積 (ha)
H26	1,347	1,980.1

【指標 2 6】都市計画法に基づく風致地区指定面積 (沿岸市)			
年度	名称	所在地	面積 (ha)
H26	後楽園	岡山市	203.7
	酒津公園	倉敷市	131.0

【指標 2 7】重要伝統的建造物群保存地区選定件数 (沿岸市)				
年度	指定	名称	所在地	指定年月日
H27	国	倉敷市倉敷川畔伝統的建造物群保存地区	倉敷市	S54. 5. 21 追加 H10. 12. 25



【指標28】史跡、名勝、天然記念物等の国・自治体指定件数（沿岸市、H27年度時点）

指定者	項目	所在地	名称
国	史跡	岡山市	岡山城跡、旧岡山藩藩学、津島遺跡、神宮寺山古墳、造山古墳、大多羅寄宮跡、惣爪塔跡、真金一里塚、高松城跡、牟佐大塚古墳、幡多廃寺塔跡、賞田廃寺跡、尾上車山古墳、浦間茶臼山古墳、岡山藩主池田家墓所、万富東大寺瓦窯跡、大廻小廻山城跡、彦崎貝塚
		倉敷市	箭田大塚古墳、楯築遺跡
		笠岡市	津雲貝塚
		備前市	丸山古墳、備前陶器窯跡、岡山藩主池田家墓所、旧閑谷学校
		瀬戸内市	寒風古窯跡群、朝鮮通信使遺跡（牛窓本蓮寺境内）、門田貝塚
	名勝	岡山市	岡山後楽園
		倉敷市	下津井鷺羽山
		笠岡市	応神山、白石島、高島
	天然記念物	倉敷市	象岩
		笠岡市	カブトガニ繁殖地、白石島の鎧岩
	重要文化財 （建造物）	岡山市	岡山城月見櫓、岡山城西丸西手櫓、旧旭東幼稚園園舎、吉備津神社本殿及び拝殿、吉備津神社南随神門、吉備津神社北随神門、吉備津神社御釜殿、旧犬養家住宅、八幡神社鳥居、守福寺宝殿、鼓神社宝塔
		倉敷市	熊野神社本殿（第二殿）、遍照院三重塔、旧大原家住宅、大橋家住宅、井上家住宅、五流尊瀧院宝塔、旧野崎家住宅、本庄八幡宮鳥居、宝篋印塔
		笠岡市	遍照寺多宝塔
		備前市	大滝山三重塔、閑谷神社、旧閑谷学校聖廟、旧閑谷学校講堂、旧閑谷学校石塀、真光寺本堂、真光寺三重塔
		瀬戸内市	本蓮寺本堂、本蓮寺番神堂、本蓮寺中門、餘慶寺本堂
	重要無形民俗文化財	笠岡市	白石踊
	重要伝統的建造物群保存地区	倉敷市	倉敷市倉敷川畔伝統的建造物群保存地区
県	史跡	岡山市	撫川城跡、備前国庁跡、浄土寺、倉安川吉井水門、伝賀陽氏館跡、坂古田古墳、緒方洪庵誕生地、木下利玄生家、藤原成親遺跡、高松城水攻め鳴谷川遺跡、犬養家旧宅、徳倉城跡、竹内流古武道発祥の地、松田元成及び大村盛恒墓所
		倉敷市	王墓山古墳、安養寺裏山経塚群、下津井城跡、新熊野山、野崎家旧宅、日本キリスト教団天城協会敷地及び教会堂、八高廃寺、勝負砂古墳
		笠岡市	閑戸の廃寺跡
		備前市	閑谷焼窯跡、三石城跡
		瀬戸内市	鹿歩山古墳、二塚山古墳、花光寺山古墳、築山古墳
	名勝	岡山市	近水園
		倉敷市	円通寺公園
	天然記念物	岡山市	奥迫川の桜、宗堂の桜
		倉敷市	阿知の藤
		笠岡市	真鍋大島のイヌグス
		備前市	住吉島の樹林
	重要文化財 （建造物）	岡山市	今村宮本殿、安住院多宝塔、安住院仁王門、玉井宮東照宮本殿、金山寺護摩堂、金山寺三重塔、旧足守藩侍屋敷遺構、大光寺靈廟、池田忠継廟、吉備津彦神社本殿、吉備津神社回廊、日応寺番神堂、西大寺三重塔、大光院の康永四年法華題目石、石造宝塔、松山長昌寺地藏石仏、石造鳥居、石造七重層塔、石造地藏菩薩立像、児島湾開墾第一区の樋門群、如法寺無量寿院本堂
		倉敷市	蓮台寺客殿、蓮台寺多宝塔、由加神社本殿、熊野神社本殿、尊瀧院ほか四力院三重塔、清田八幡神社本殿、石造熊野道の延命地藏坐像、石造瀬戸寺五重塔婆、石造総願寺跡宝塔、石造地藏菩薩立像、満願寺宝篋印塔、石造線刻阿弥陀如来坐像
		玉野市	石造墓塔、秀天橋
		笠岡市	神護寺本堂、菅原神社眼鏡橋、春日神社石鳥居、沢津丸の宝塔
		備前市	大瀧山福生寺本堂、大瀧山福生寺仁王門
		瀬戸内市	本蓮寺三重塔、本蓮寺祖師堂、弘法寺山門、横尾山静円寺本堂、静円寺塔婆、餘慶寺三重塔
		浅口市	旧高戸家住宅、石造地藏菩薩立像

	重要有形民俗文化財	岡山市	かしき網漁法コレクション、児島湾漁撈回漕図	
		笠岡市	笠岡港の力石	
		瀬戸内市	笠加熊野比丘尼関係資料、絵馬・おかげ参りの図、牛窓だんじり、若宮八幡宮奉納絵馬及び模型和船	
	重要無形民俗文化財	岡山市	西大寺の会陽、宮内踊、吉備津彦神社の御田植祭、建部祭り、志呂神社御供	
		倉敷市	鴻八幡宮祭りばやし	
		笠岡市	大島の傘踊	
		備前市	福石荒神社神楽獅子舞	
		瀬戸内市	弘法寺練供養、太刀踊（御霊神社）、唐子踊、太刀踊（粟利郷天神社）	
	市	有形文化財（建造物・石造物）、民俗文化財（有形・無形）、記念物（史跡・名勝・天然記念物）	岡山市	69 件
			倉敷市	37 件
玉野市			14 件	
笠岡市			41 件	
備前市			59 件	
瀬戸内市			47 件	
浅口市			19 件	

【指標 29】主な海関連伝統行事数（沿岸市、H27 年度時点）		
行事の名称	内容	開催場所
唐子踊	牛窓町紺浦の疫神社の秋祭に奉納される稚児舞。由来は諸説あるが、踊り子の特徴的な服装や、歌詞から朝鮮半島と関わりがあると考えられている。	瀬戸内市牛窓町
太刀踊	綾浦の御霊神社、長浜の粟利郷神社、邑久町尻海の正八幡宮の秋祭で行われる。太刀や薙刀を使った立ち回りを思わせる踊りで、江戸時代後期には行われていた。	瀬戸内市牛窓町
乙島祭り	倉敷市玉島乙島の戸島神社の秋季例大祭で、約 700 年の歴史がある。だんじりとお舟と呼ばれる担ぎ棒に舟型をのせた大場物が 1 日かけて各町内と巡行する。	倉敷市玉島乙島
白石踊	源平合戦の死者を弔うために始まったと伝えられている。歌と大太鼓に合わせ、異なる 13 の振り付けが一体となって踊られる。	笠岡市白石島
真鍋島の走り神輿	海の安全や豊漁を祈願する八幡神社の秋祭り。3 体の神輿が島内を駆け抜ける勇壮なもので、その由来については不明であるが、随所に古い風習やしきたりを残す。	笠岡市真鍋島
北木島の流し雛	女性の病治癒や無病息災を願う和歌山市加太の淡嶋神社の信仰に基づく行事。麦わらや厚紙でできた小船で紙の雛人形を流す。	笠岡市北木島
金浦のおしぐらんご	源平合戦に由来すると言われており、金浦地区の東西で源氏方と平家方に分かれ、金浦湾を舞台に 2 艘の和船で競漕する。	笠岡市金浦

【指標 30】 漁業生産量（漁船漁業、カキ養殖業、ノリ養殖業）

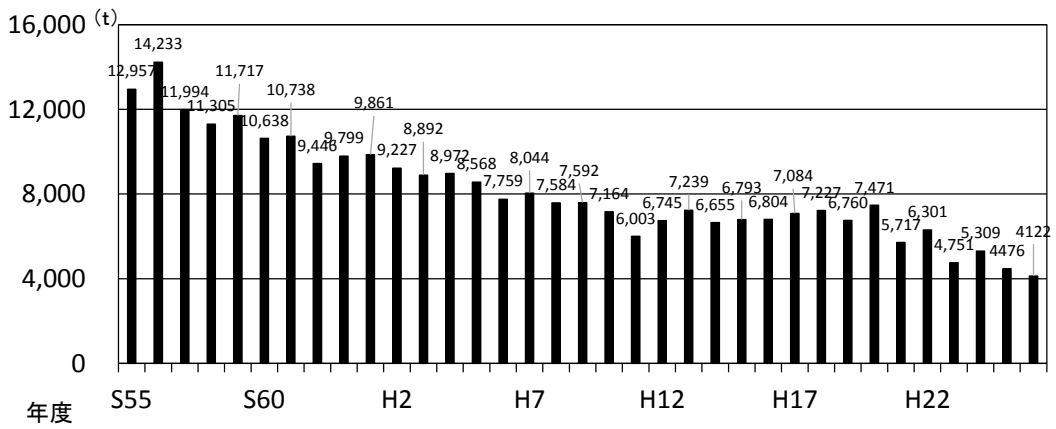


図 18 漁船漁業生産量の推移※1

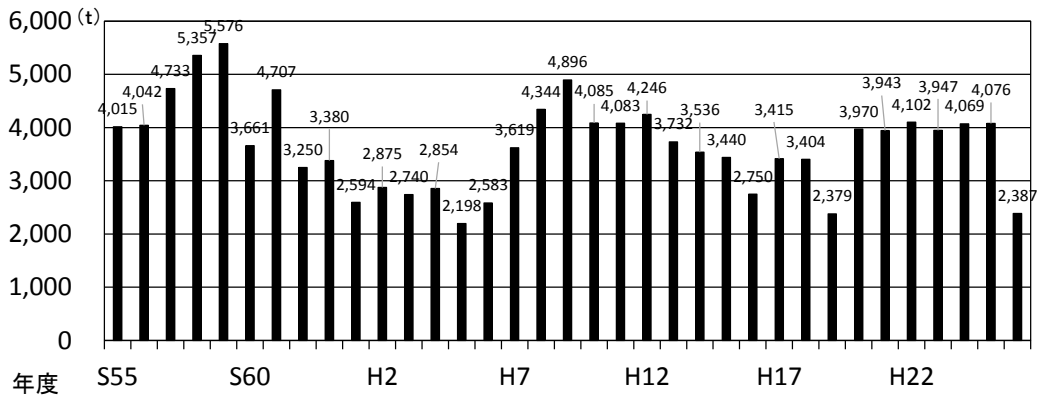


図 19 カキ生産量の推移（むき身）※2

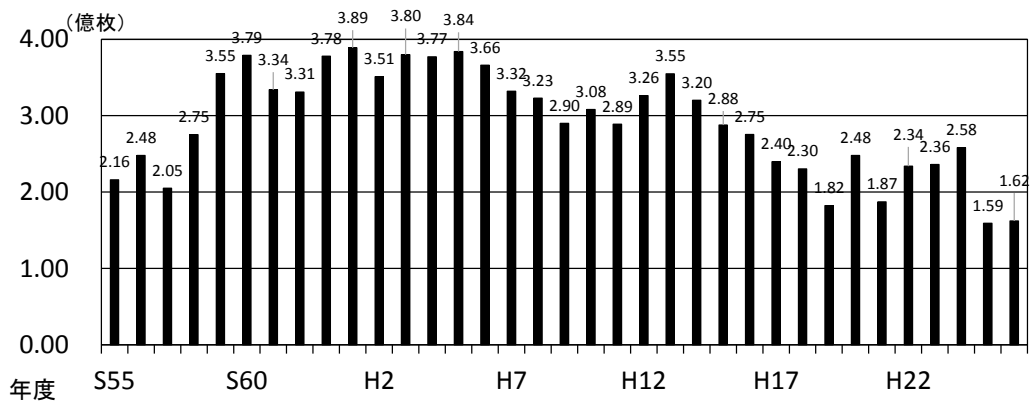


図 20 ノリ生産枚数の推移※2

※1 農林水産省 農林水産統計

※2 岡山県調べ

【指標 3 1】 海域のクロロフィル a、栄養塩（溶存態無機窒素、溶存態無機磷）

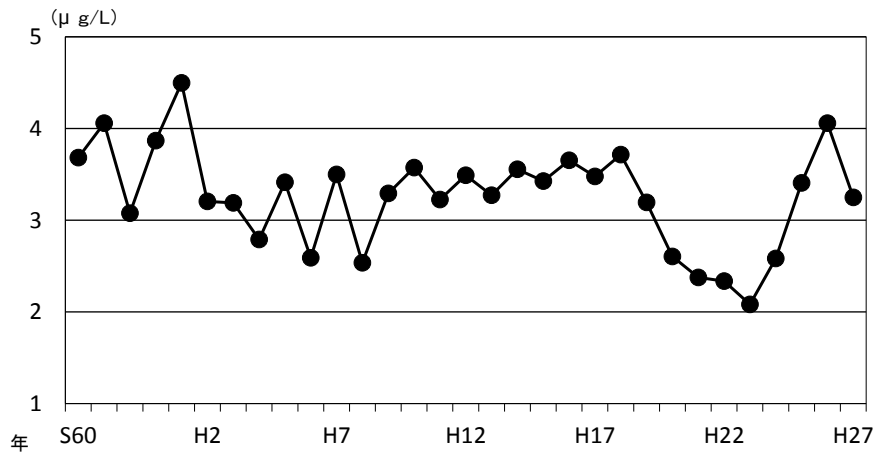


図 2 1 岡山県海域のクロロフィル a の推移

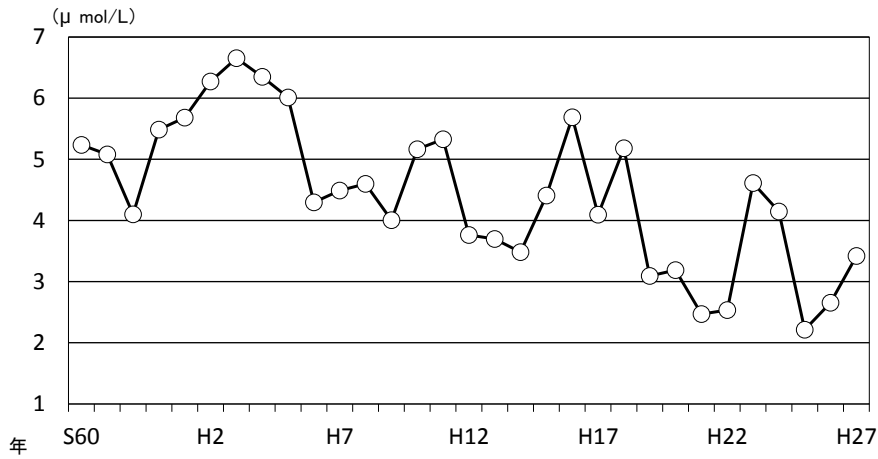


図 2 2 岡山県海域の溶存態無機窒素濃度の推移

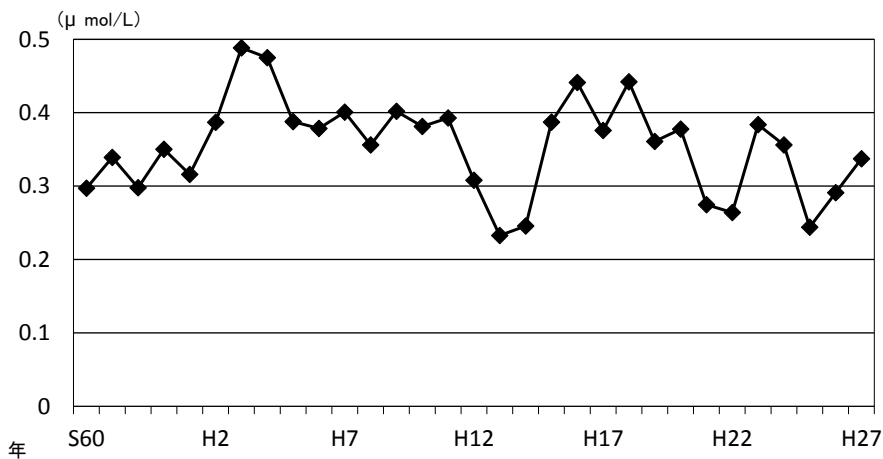


図 2 3 岡山県海域の溶存態無機磷濃度の推移

※浅海定線調査

【指標 3 2】水産動植物採捕禁止区域等設定数			
年度	根拠法令等	禁止の内容	箇所数
H27	岡山県海面漁業調整規則	全ての水産動植物の採捕禁止	3
	岡山海区漁業調整委員会指示		10

【指標 3 3】資源管理計画策定数			
年度	計画の種類	計画の対象	計画策定漁業協同組合数
H27	資源管理計画	漁船漁業で漁獲される魚介類	6

【指標 3 4】漁場環境等整備事業実施箇所数（H27 年度時点）			
事業名	内容	実施箇所	実施主体
水産環境整備事業	アマモ場等モニタリング調査	東備地区	岡山県
	底質改善（カキ殻の敷設）	播磨灘地区	
水産基盤整備調査事業	底質改善効果調査	大多府地区	岡山県
地域水産物供給基盤整備事業	海水交流施設	邑久地区	岡山県