

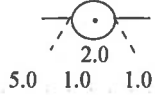

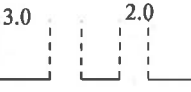
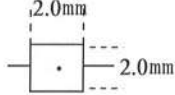
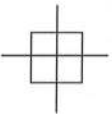
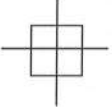
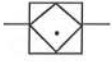

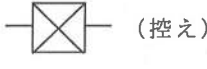
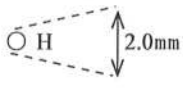
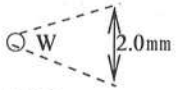

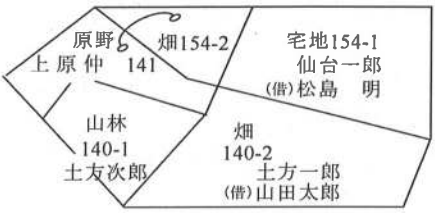







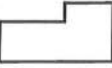
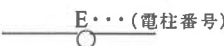









別表 2

## 用地実測図表示記号

区 分	記 号		記号の表示の方法又は図例
	形状及び大きさ	線幅及び線色	
中 心 杭	 3.0 mm	黒 0.2	<p>字名は 4.5 mm 直立等線体で表示すること。</p>                <p>測量に係る土地を取得し、又は使用するに当たり、分筆を要するものであり、かつ、当該土地に左に掲げる境界標がない場合においては、当該境界に代えて当該土地のうち取得し、又は使用する部分にそれ以外の部分との境界に存する適宜の境界点と近傍の恒久的地物（幅杭を含む）との距離、角度等の位置関係を記載するものとする。</p>
中心杭番号	No. 5  2.0 mm	黒 0.2	
用地杭及び起業地の境界	 2.0	赤 0.15	
大字の境界	 5.0 1.0 1.0	黒 0.35	
字の境界	 3.0 2.0	黒 0.35	
土地の境界	—	黒 0.15	
土地の境界標	 2.0mm	黒 0.15	
イ 石 杭	 2.0mm	黒 0.15	
ロ コンクリート杭		黒 0.15	
ハ コンクリート杭 (土地改良)		黒 0.15	
ニ プラスチック杭 (用地境界板杭)		黒 0.15	
ホ プラスチック杭 (用地境界板杭の控)	 (控え)	黒 0.15	
へ 板杭の控杭	 2.0mm	黒 0.15	
ト 木杭	 2.0mm	黒 0.15	
チ 鋳	○ M	黒 0.15	
リ 刻印	○ P	黒 0.15	
ヌ ペイント	○ I	黒 0.15	

区 分	記 号		記号の表示の方法又は図例
	形状及び大きさ	線幅及び線色	
一筆内の異なる 権 利 の 境 界	 0.8	緑 0.10	
一筆内の異なる 地 目 の 境 界		緑 0.10	
一筆内の異なる 占 有 者 の 境 界		茶 0.15	
地 番	アラビア数字 左横書 字の高さ 2.0 字の間隔 2.0	黒 0.15	
同一所有者記号		黒 0.10	
所有者等の氏名	左横書 正方形直立等線体 字の大きさ 2.5 字の間隔 1.0 やむを得ないときは 縦書とする。	黒 0.15	
地 目	字の大きさ 2.5 字の間隔 2.5 以内	黒 0.15	
三斜線 (底辺)		赤 0.10	
〃 (垂線)		赤 0.10	
流 水 の 方 向		青 0.10	

区 分	記 号		記号の表示の方法又は図例
	形状及び大きさ	線幅及び線色	
建物、工作物			
木 造		橙 0.15 ~ 0.35	外壁は実線、屋根等は点線
非 木 造		橙 0.35	外壁は実線、屋根等は点線
主要構造物・ 地形		茶 0.15 ~ 0.35	
配 電 線 路		茶 0.15	柱の正位置を表示する
送 電 線 路		茶 0.15	外枠は支持物の敷地の実測 内枠は支持物の基礎を表示
通 信 線 路	 1.5	茶 0.15	柱の正位置に表示する
鉄 道 ・ 軌 道	 1.5	茶 0.15	
そ の 他	 1.5	茶 0.15	
井 戸	 2.0	茶 0.15	
肥 料 槽	 2.0	茶 0.15	
貯 水 槽	 2.0	茶 0.15	

区 分	記 号		記号の表示の方法又は図例																												
	形状及び大きさ	線幅及び線色																													
業 務 名	縦 6.5 cm	黒	<table border="1"> <tr> <td>業 務 名</td> <td colspan="3"></td> </tr> <tr> <td>箇 所 名</td> <td colspan="3"></td> </tr> <tr> <td>縮 尺</td> <td></td> <td>図面番号</td> <td></td> </tr> <tr> <td>測量年月日</td> <td>平成</td> <td>年</td> <td>月 日</td> </tr> <tr> <td>受 注 者</td> <td colspan="3"></td> </tr> <tr> <td>調査者</td> <td>計算者</td> <td>検査者</td> <td>照合者</td> </tr> <tr> <td>印</td> <td>印</td> <td>印</td> <td>印</td> </tr> </table>	業 務 名				箇 所 名				縮 尺		図面番号		測量年月日	平成	年	月 日	受 注 者				調査者	計算者	検査者	照合者	印	印	印	印
業 務 名																															
箇 所 名																															
縮 尺		図面番号																													
測量年月日	平成	年		月 日																											
受 注 者																															
調査者	計算者	検査者		照合者																											
印	印	印		印																											
箇 所 名																															
測 量 年 月 日																															
縮 尺	横 10.0 cm																														
受 注 者 等																															