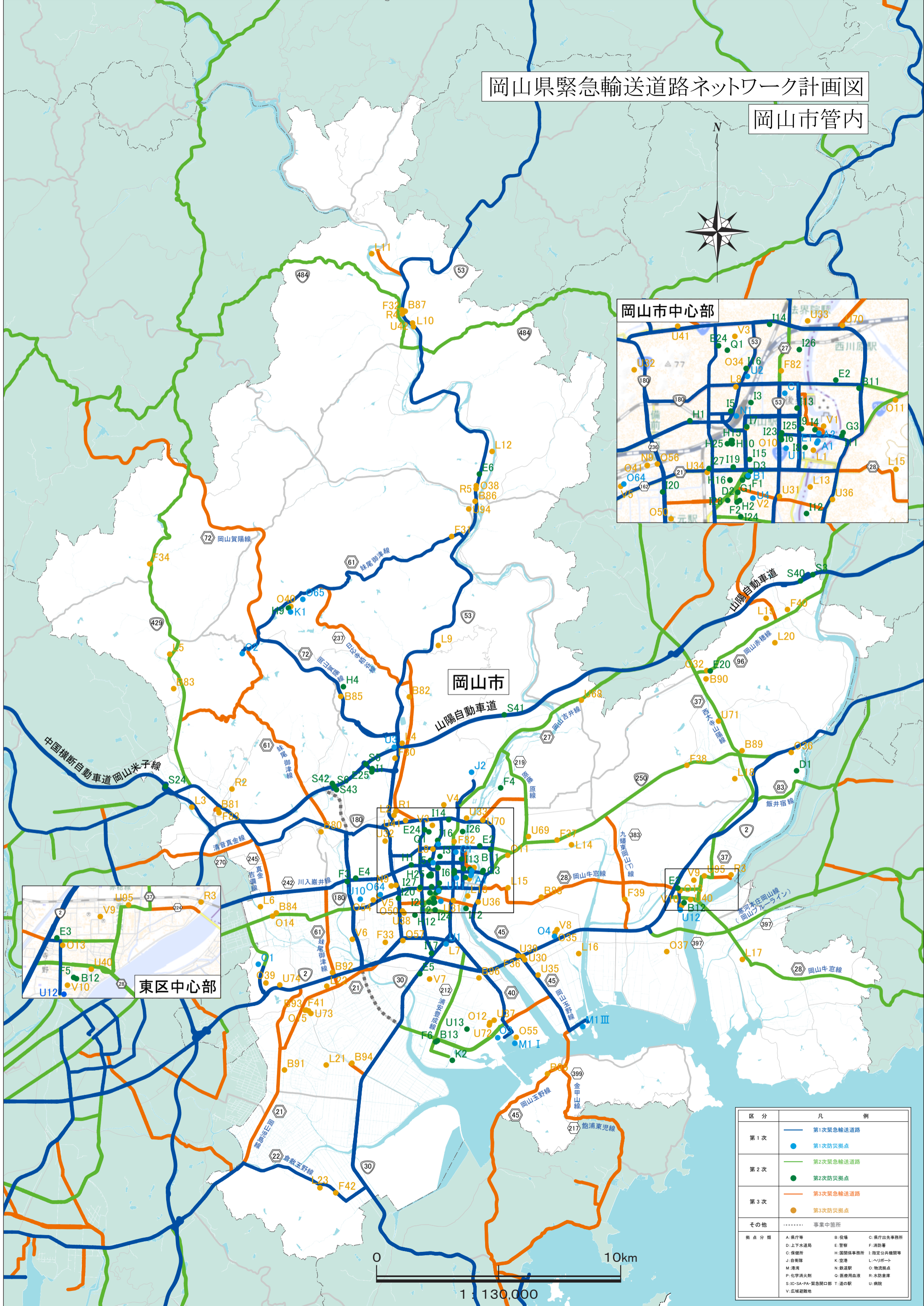
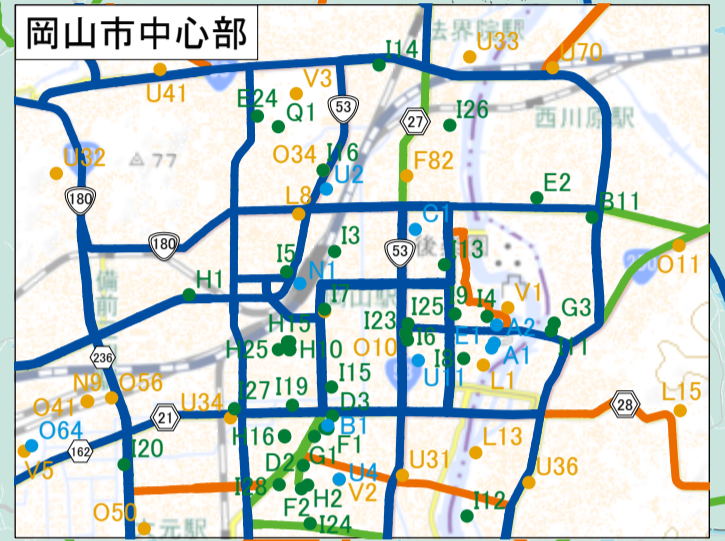
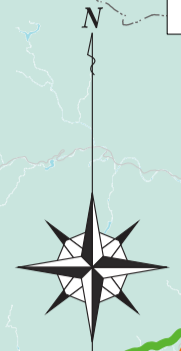


岡山県緊急輸送道路ネットワーク計画図

岡山市管内



区分	凡例
第1次	<ul style="list-style-type: none"> 第1次緊急輸送道路 第1次防災拠点
第2次	<ul style="list-style-type: none"> 第2次緊急輸送道路 第2次防災拠点
第3次	<ul style="list-style-type: none"> 第3次緊急輸送道路 第3次防災拠点
その他	<ul style="list-style-type: none"> 事業中箇所
拠点分類	<ul style="list-style-type: none"> A: 庁舎等 B: 役場 C: 消防署 D: 上下水道局 E: 警察 F: 消防署 G: 保健所 H: 消防署 I: 消防署 J: 消防署 K: 消防署 L: 消防署 M: 消防署 N: 消防署 O: 消防署 P: 消防署 Q: 消防署 R: 消防署 S: 消防署 T: 消防署 U: 消防署 V: 消防署 W: 消防署 X: 消防署 Y: 消防署 Z: 消防署

0 10km

1 : 130,000