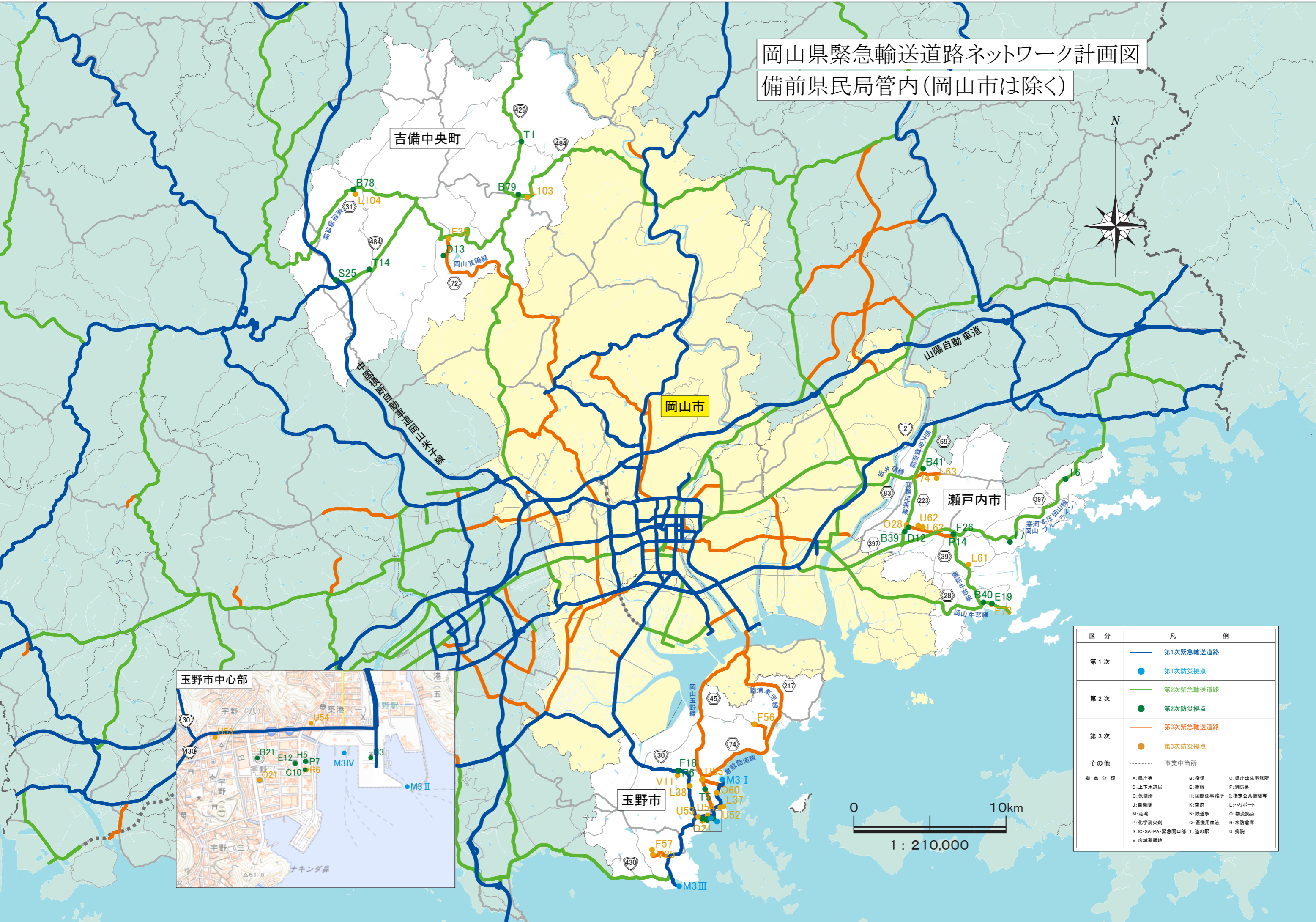


岡山県緊急輸送道路ネットワーク計画図
備前県民局管内(岡山市は除く)

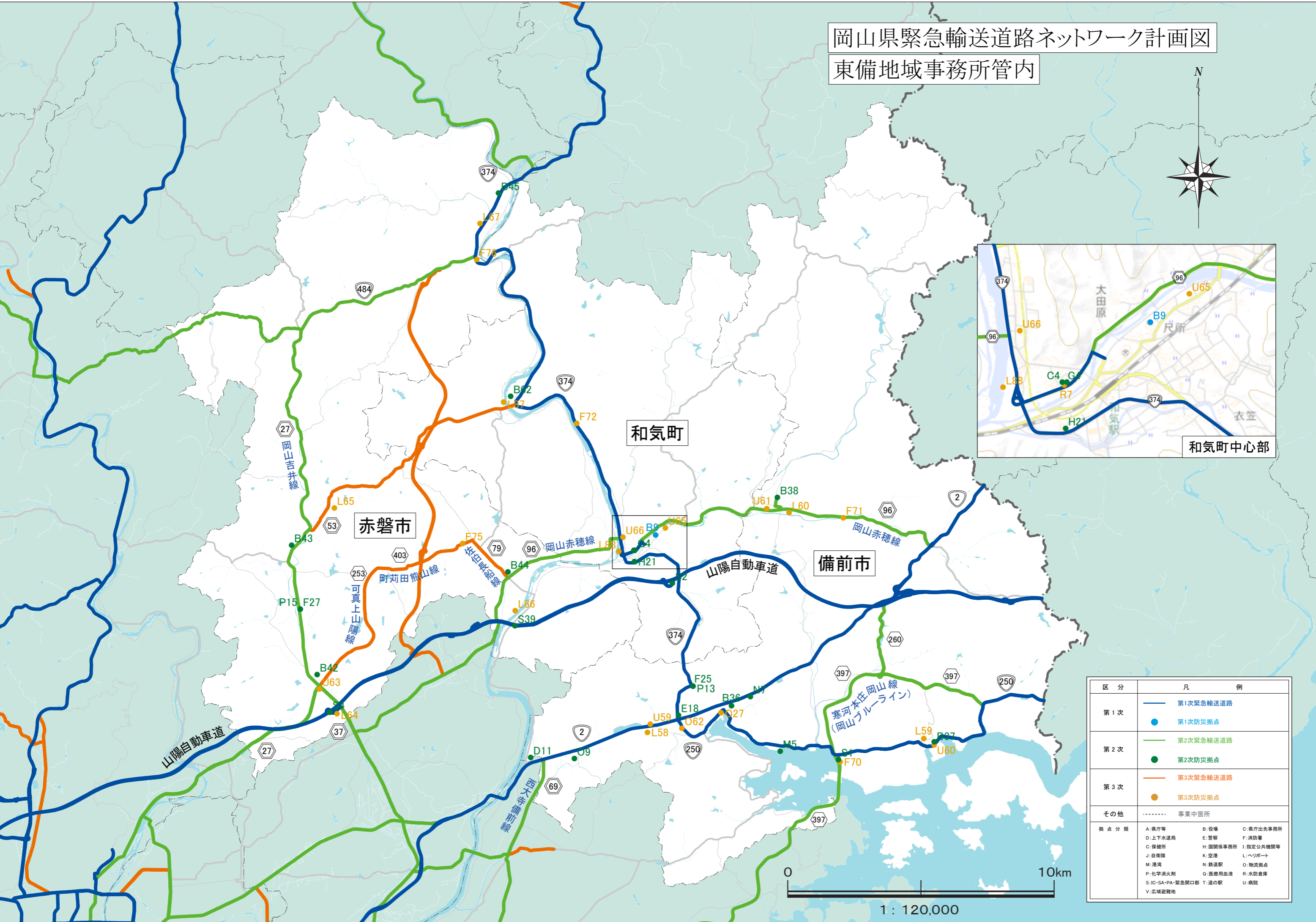
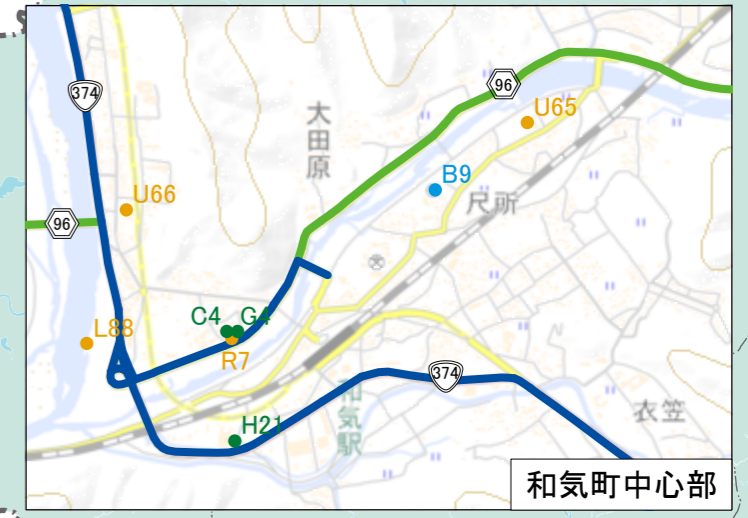


| 区分 | 凡例 | | | | | | | | | | | | | | | | | | | | | | | | |
|-------------------|--|------------|-------|------------|----------|-------|--------|--------|-----------|------------|--------|-------|----------|-------|--------|---------|----------|----------|---------|-------------------|--------|-------|----------|--|--|
| 第1次 | 第1次緊急輸送道路 | | | | | | | | | | | | | | | | | | | | | | | | |
| | 第1次防災拠点 | | | | | | | | | | | | | | | | | | | | | | | | |
| 第2次 | 第2次緊急輸送道路 | | | | | | | | | | | | | | | | | | | | | | | | |
| | 第2次防災拠点 | | | | | | | | | | | | | | | | | | | | | | | | |
| 第3次 | 第3次緊急輸送道路 | | | | | | | | | | | | | | | | | | | | | | | | |
| | 第3次防災拠点 | | | | | | | | | | | | | | | | | | | | | | | | |
| その他 | 事業中箇所 | | | | | | | | | | | | | | | | | | | | | | | | |
| 拠点分類 | <table border="0"> <tr> <td>A: 県庁等</td> <td>B: 役場</td> <td>C: 県庁出先事務所</td> </tr> <tr> <td>D: 上下水道局</td> <td>E: 警察</td> <td>F: 消防署</td> </tr> <tr> <td>G: 保健所</td> <td>H: 国関係事務所</td> <td>I: 指定公共機関等</td> </tr> <tr> <td>J: 自衛隊</td> <td>K: 空港</td> <td>L: ヘリポート</td> </tr> <tr> <td>M: 港湾</td> <td>N: 鉄道駅</td> <td>O: 物流拠点</td> </tr> <tr> <td>P: 化学消防剤</td> <td>Q: 医服用血液</td> <td>R: 水防倉庫</td> </tr> <tr> <td>S: IC・SA・PA・緊急開口部</td> <td>T: 道の駅</td> <td>U: 病院</td> </tr> <tr> <td>V: 広域避難地</td> <td></td> <td></td> </tr> </table> | A: 県庁等 | B: 役場 | C: 県庁出先事務所 | D: 上下水道局 | E: 警察 | F: 消防署 | G: 保健所 | H: 国関係事務所 | I: 指定公共機関等 | J: 自衛隊 | K: 空港 | L: ヘリポート | M: 港湾 | N: 鉄道駅 | O: 物流拠点 | P: 化学消防剤 | Q: 医服用血液 | R: 水防倉庫 | S: IC・SA・PA・緊急開口部 | T: 道の駅 | U: 病院 | V: 広域避難地 | | |
| A: 県庁等 | B: 役場 | C: 県庁出先事務所 | | | | | | | | | | | | | | | | | | | | | | | |
| D: 上下水道局 | E: 警察 | F: 消防署 | | | | | | | | | | | | | | | | | | | | | | | |
| G: 保健所 | H: 国関係事務所 | I: 指定公共機関等 | | | | | | | | | | | | | | | | | | | | | | | |
| J: 自衛隊 | K: 空港 | L: ヘリポート | | | | | | | | | | | | | | | | | | | | | | | |
| M: 港湾 | N: 鉄道駅 | O: 物流拠点 | | | | | | | | | | | | | | | | | | | | | | | |
| P: 化学消防剤 | Q: 医服用血液 | R: 水防倉庫 | | | | | | | | | | | | | | | | | | | | | | | |
| S: IC・SA・PA・緊急開口部 | T: 道の駅 | U: 病院 | | | | | | | | | | | | | | | | | | | | | | | |
| V: 広域避難地 | | | | | | | | | | | | | | | | | | | | | | | | | |

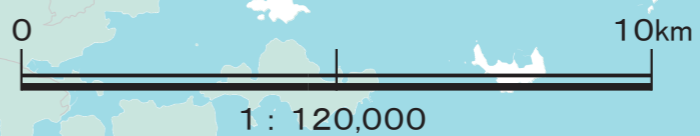
0 10km
1 : 210,000

岡山県緊急輸送道路ネットワーク計画図

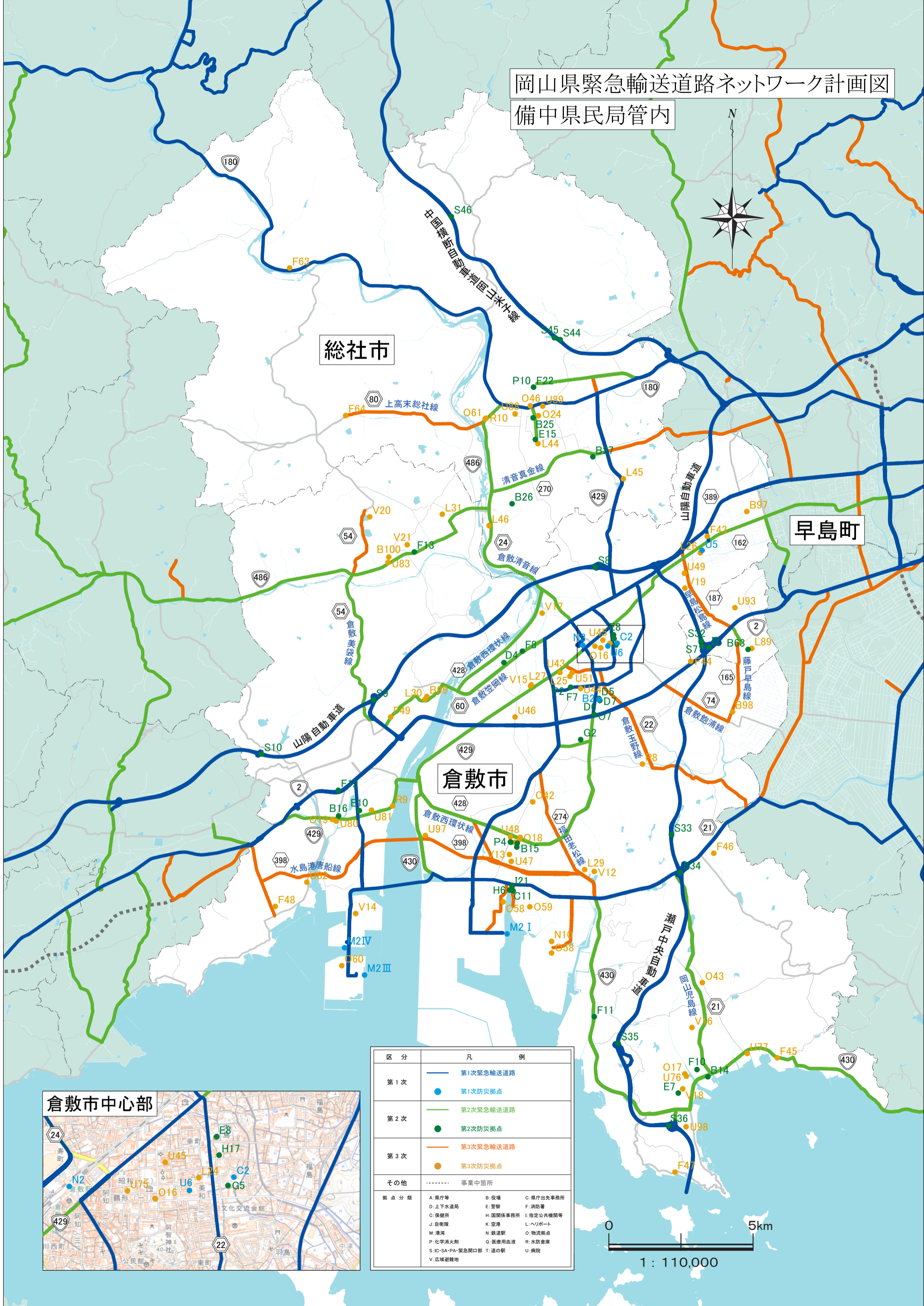
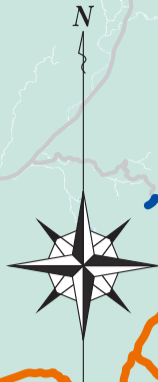
東備地域事務所管内



| 区分 | 凡例 |
|------|---|
| 第1次 | — 第1次緊急輸送道路 |
| | ● 第1次防災拠点 |
| 第2次 | — 第2次緊急輸送道路 |
| | ● 第2次防災拠点 |
| 第3次 | — 第3次緊急輸送道路 |
| | ● 第3次防災拠点 |
| その他 | 事業中箇所 |
| 拠点分類 | A: 県庁等 B: 役場 C: 県庁出先事務所 D: 上下水道局 E: 警察 F: 消防署 G: 保健所 H: 国関係事務所 I: 指定公共機関等 J: 自衛隊 K: 空港 L: ヘリポート M: 港湾 N: 鉄道駅 O: 物流拠点 P: 化学消防剤 Q: 医療用血液 R: 水防倉庫 S: IC・SA・PA・緊急開口部 T: 道の駅 U: 病院 V: 広域避難地 |



岡山県緊急輸送道路ネットワーク計画図 備中県民局管内



総社市

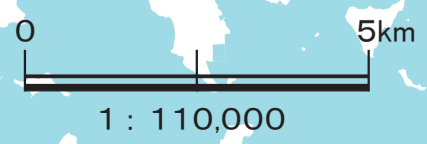
早島町

倉敷市

倉敷市中心部



| 区分 | 凡例 | | |
|------|-------------------|-----------|------------|
| 第1次 | — 第1次緊急輸送道路 | | |
| | ● 第1次防災拠点 | | |
| 第2次 | — 第2次緊急輸送道路 | | |
| | ● 第2次防災拠点 | | |
| 第3次 | — 第3次緊急輸送道路 | | |
| | ● 第3次防災拠点 | | |
| その他 | ----- 事業中箇所 | | |
| 拠点分類 | A: 県庁等 | B: 役場 | C: 県庁出先事務所 |
| | D: 上下水道局 | E: 警察 | F: 消防署 |
| | G: 保健所 | H: 国関係事務所 | I: 指定公共機関等 |
| | J: 自衛隊 | K: 空港 | L: ヘリポート |
| | M: 港湾 | N: 鉄道駅 | O: 物流拠点 |
| | P: 化学消防火 | Q: 医療用血液 | R: 水防倉庫 |
| | S: IC-SA-PA-緊急開口部 | T: 道の駅 | U: 病院 |
| | V: 広域避難地 | | |



岡山県緊急輸送道路ネットワーク計画図

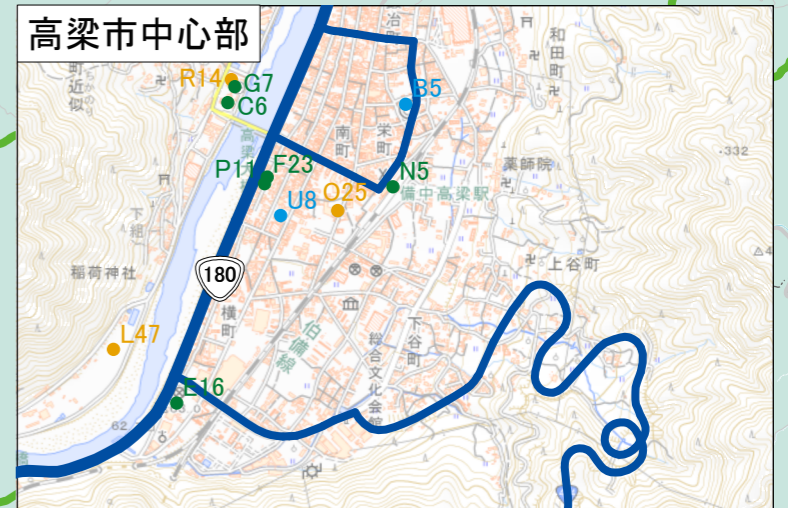
井笠地域事務所管内



| 区分 | 凡例 |
|------|--|
| 第1次 | — 第1次緊急輸送道路 |
| | ● 第1次防災拠点 |
| 第2次 | — 第2次緊急輸送道路 |
| | ● 第2次防災拠点 |
| 第3次 | — 第3次緊急輸送道路 |
| | ● 第3次防災拠点 |
| その他 | 事業中箇所 |
| 拠点分類 | A: 銀行等 B: 役場 C: 県庁出先事務所 D: 上下水道局 E: 警察 F: 消防署 G: 保健所 H: 国関係事務所 I: 指定公共機関等 J: 自衛隊 K: 空港 L: ヘルポート M: 港湾 N: 鉄道駅 O: 物流拠点 P: 化学消防 Q: 医療用血液 R: 水防倉庫 S: IC-SA・PA・緊急開口部 T: 道の駅 U: 病院 V: 広域避難地 |

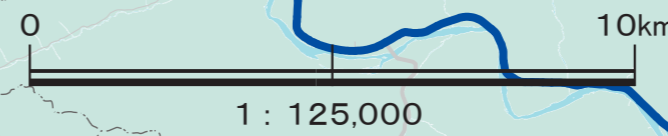
岡山県緊急輸送道路ネットワーク計画図

高梁地域事務所管内



高梁市

| 区分 | 凡例 |
|------|--|
| 第1次 | 第1次緊急輸送道路 |
| | 第1次防災拠点 |
| 第2次 | 第2次緊急輸送道路 |
| | 第2次防災拠点 |
| 第3次 | 第3次緊急輸送道路 |
| | 第3次防災拠点 |
| その他 | 事業中箇所 |
| 拠点分類 | A: 県庁等 B: 役場 C: 県庁出先事務所 D: 上下水道局 E: 警察 F: 消防署 G: 保健所 H: 国関係事務所 I: 指定公共機関等 J: 自衛隊 K: 空港 L: ヘリポート M: 港湾 N: 鉄道駅 O: 物流拠点 P: 化学消防 Q: 医療用血液 R: 水防倉庫 S: IC-SA-PA-緊急開口部 T: 道の駅 U: 病院 V: 広域避難地 |



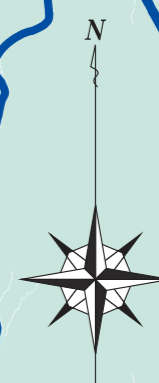
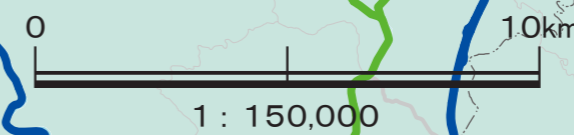
岡山県緊急輸送道路ネットワーク計画図

新見地域事務所管内

新見市

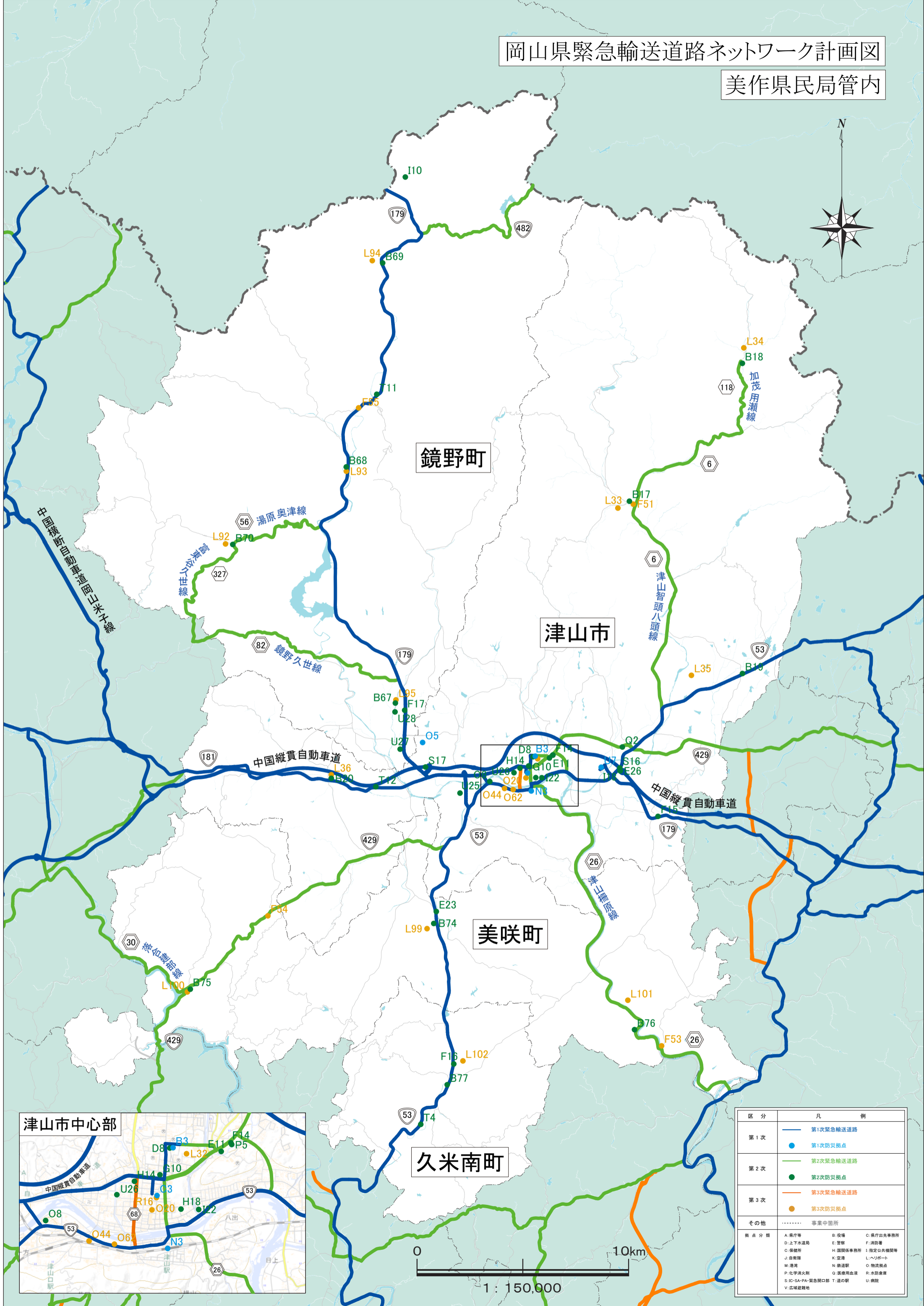
新見市中心部

| 区分 | 凡例 |
|-----|---|
| 第1次 | 第1次緊急輸送道路 |
| | 第1次防災拠点 |
| 第2次 | 第2次緊急輸送道路 |
| | 第2次防災拠点 |
| 第3次 | 第3次緊急輸送道路 |
| | 第3次防災拠点 |
| その他 | 事業中箇所 |
| 拠点名 | A: 県庁等 B: 役場 C: 県庁出先事務所 D: 上下水道局 E: 警察 F: 消防署 G: 保健所 H: 国関係事務所 I: 指定公共機関等 J: 自衛隊 K: 空港 L: ヘリポート M: 港湾 N: 鉄道駅 O: 物流拠点 P: 化学消防剤 Q: 医療用血液 R: 水防倉庫 S: IC-SA-PA-緊急開口部 T: 道の駅 U: 病院 V: 広域避難地 |



岡山県緊急輸送道路ネットワーク計画図

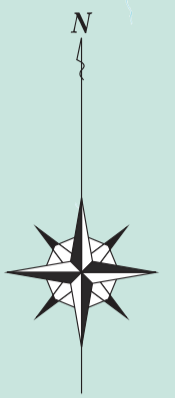
美作県民局管内



| 区分 | 凡例 |
|------|---|
| 第1次 | <ul style="list-style-type: none"> 第1次緊急輸送道路 (Blue line) 第1次防災拠点 (Blue dot) |
| 第2次 | <ul style="list-style-type: none"> 第2次緊急輸送道路 (Green line) 第2次防災拠点 (Green dot) |
| 第3次 | <ul style="list-style-type: none"> 第3次緊急輸送道路 (Orange line) 第3次防災拠点 (Orange dot) |
| その他 | <ul style="list-style-type: none"> 事業中箇所 (Dashed line) |
| 拠点分類 | <ul style="list-style-type: none"> A: 県庁等 B: 役場 C: 県庁出先事務所 D: 上下水道局 E: 警察 F: 消防署 G: 保健所 H: 国関係事務所 I: 指定公共機関等 J: 自衛隊 K: 空港 L: ヘリポート M: 港湾 N: 鉄道駅 O: 物流拠点 P: 化学消防剤 Q: 医療用血液 R: 水防倉庫 S: IC-SA-PA-緊急開口部 T: 道の駅 U: 病院 V: 広域避難地 |

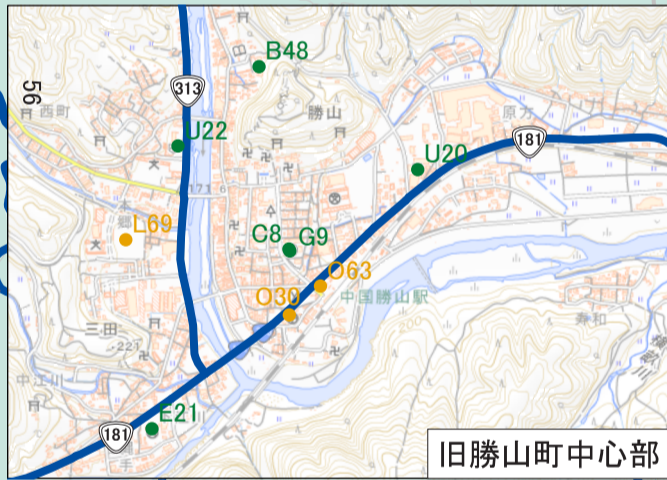
岡山県緊急輸送道路ネットワーク計画図

真庭地域事務所管内

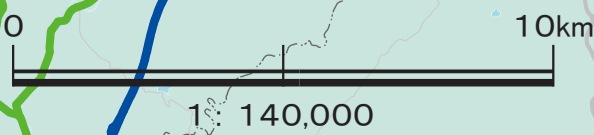


新庄村

真庭市



| 区分 | 凡例 |
|------|---|
| 第1次 | 第1次緊急輸送道路 |
| | 第1次防災拠点 |
| 第2次 | 第2次緊急輸送道路 |
| | 第2次防災拠点 |
| 第3次 | 第3次緊急輸送道路 |
| | 第3次防災拠点 |
| その他 | 事業中箇所 |
| 拠点分類 | A: 県庁等 B: 役場 C: 県庁出先事務所 D: 上下水道局 E: 警察 F: 消防署 G: 保健所 H: 国関係事務所 I: 指定公共機関等 J: 自衛隊 K: 空港 L: ヘルポート M: 港湾 N: 鉄道駅 O: 物流拠点 P: 化学消防剤 Q: 医費用血液 R: 水防倉庫 S: IC-SA-PA-緊急開口部 T: 道の駅 U: 病院 V: 広域避難地 |



岡山県緊急輸送道路ネットワーク計画図

勝英地域事務所管内



| 区分 | 凡例 |
|------|---|
| 第1次 | — 第1次緊急輸送道路 |
| | ● 第1次防災拠点 |
| 第2次 | — 第2次緊急輸送道路 |
| | ● 第2次防災拠点 |
| 第3次 | — 第3次緊急輸送道路 |
| | ● 第3次防災拠点 |
| その他 | 事業中箇所 |
| 拠点分類 | A: 県庁等 B: 役場 C: 県庁出先事務所 D: 上下水道局 E: 警察 F: 消防署 G: 保健所 H: 国関係事務所 I: 指定公共機関等 J: 自衛隊 K: 空港 L: ヘリポート M: 港湾 N: 鉄道駅 O: 物流拠点 P: 化学消防剤 Q: 医療用血液 R: 水防倉庫 S: IC-SA-PA-緊急開口部 T: 道の駅 U: 病院 V: 広域避難地 |