

びぜんうしまどせん
県道 備前牛窓線 整備路線図



©岡山県「うらっち」



お問い合わせ先

岡山県備前県民局建設部
東備地域工務課 工務第一班

〒709-0492
和気郡和気町和気487-2
Tel 0869-92-5173

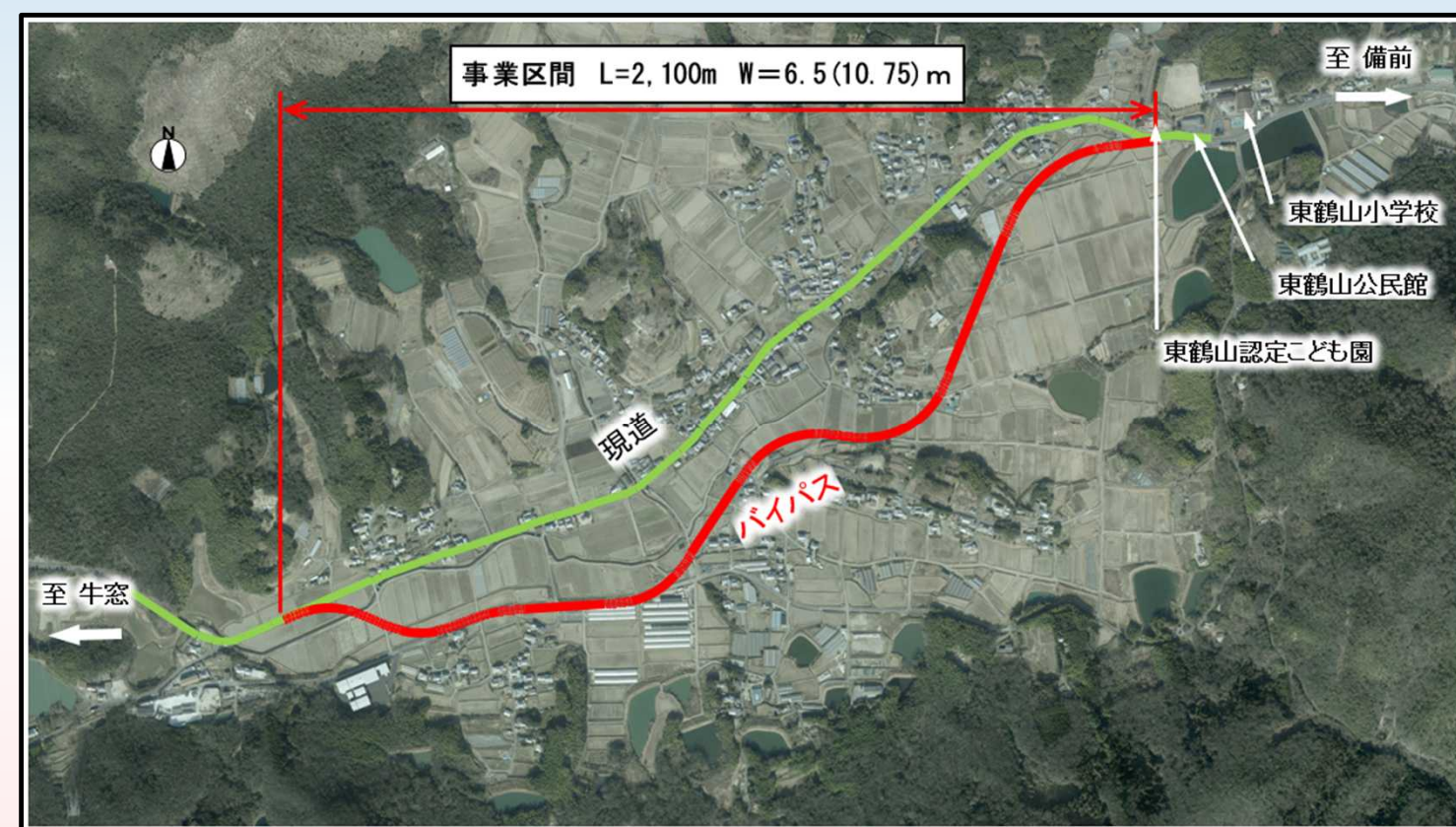
令和7年5月作成

県 道
び ぜ ん う し ま ど せ ん

備前牛窓線

さやま
(佐山バイパス)

びぜんし さやま
備前市佐山地内



岡 山 県



岡山県マスコット
「ももち」と「うらっち」

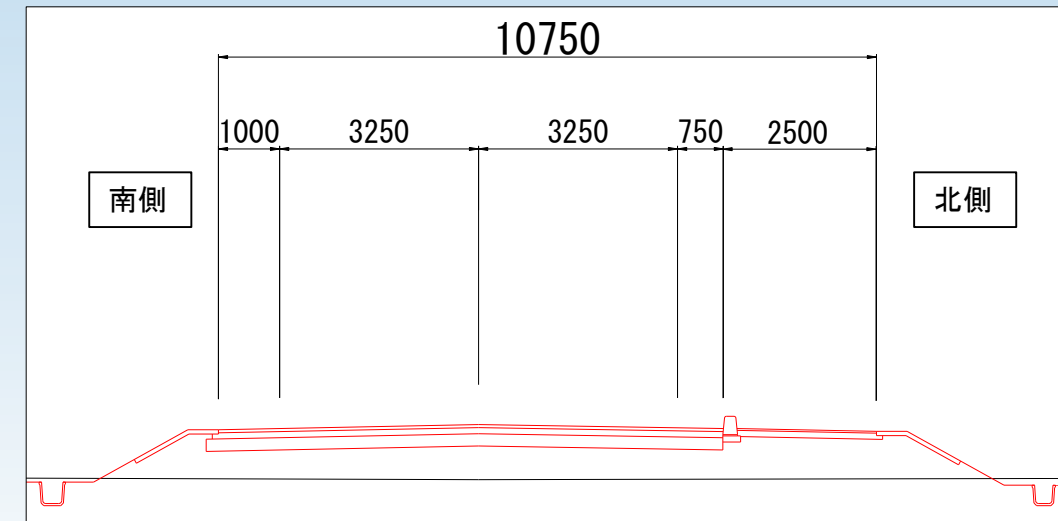
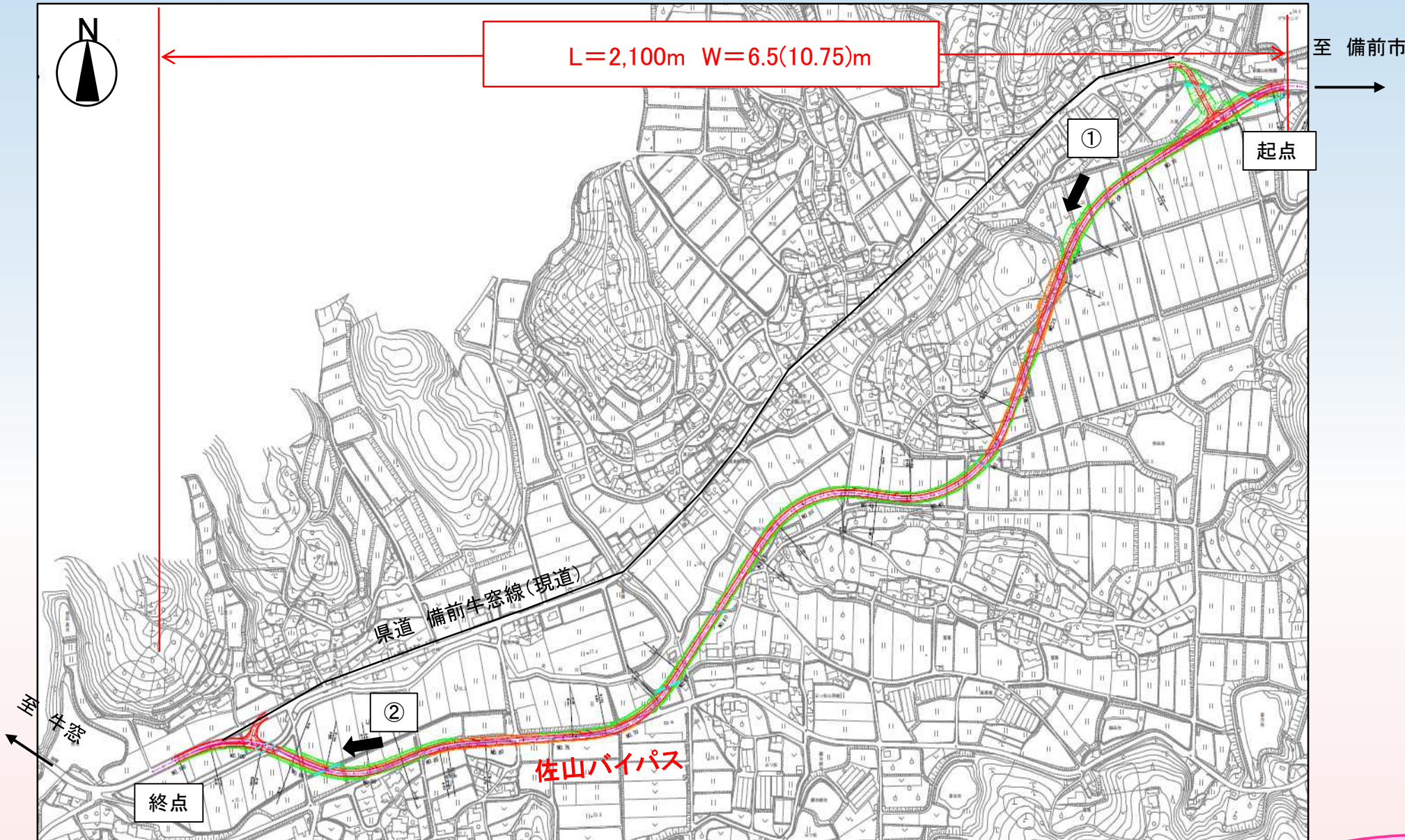
事業概要

県道 備前牛窓線は、県南東部の主要都市である備前市と瀬戸内市を結ぶ都市間連絡道路であるとともに、県道 寒河本庄岡山線（岡山ブルーライン）へのアクセス道路でもある。

本事業箇所は、沿道に家屋が連担し、幅員狭小で大型車のすれ違いに支障を来しているとともに、歩行者等の通行においても危険な状況にあることから、県では安全・円滑な交通を確保するため、令和3年度から2車線バイパスの整備します。

工事概要

びぜんし さやま
位置：備前市佐山 地内
延長：2,100m
幅員：6.5（10.75）m【2車線、片側歩道】



整備効果

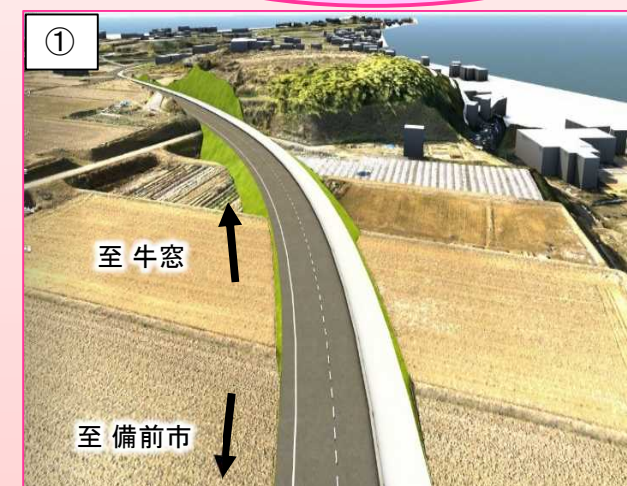
- ◎幅員の狭い箇所を解消するため、大型車ともスムーズにすれ違いが可能。
- ◎歩道が整備されるので、お年寄りやお子さんも安心して通行できる。
- ◎地域間（備前市～瀬戸内市）の連携が強化され、沿線地域の活性化が期待される。

整備前の状況

- ・幅員が狭く大型車とのすれ違いが大変である。
- ・家屋が連担しており、歩道もないため、安全な通行に支障をきたしている。



整備後のイメージ図



※UAV測量の成果により作成