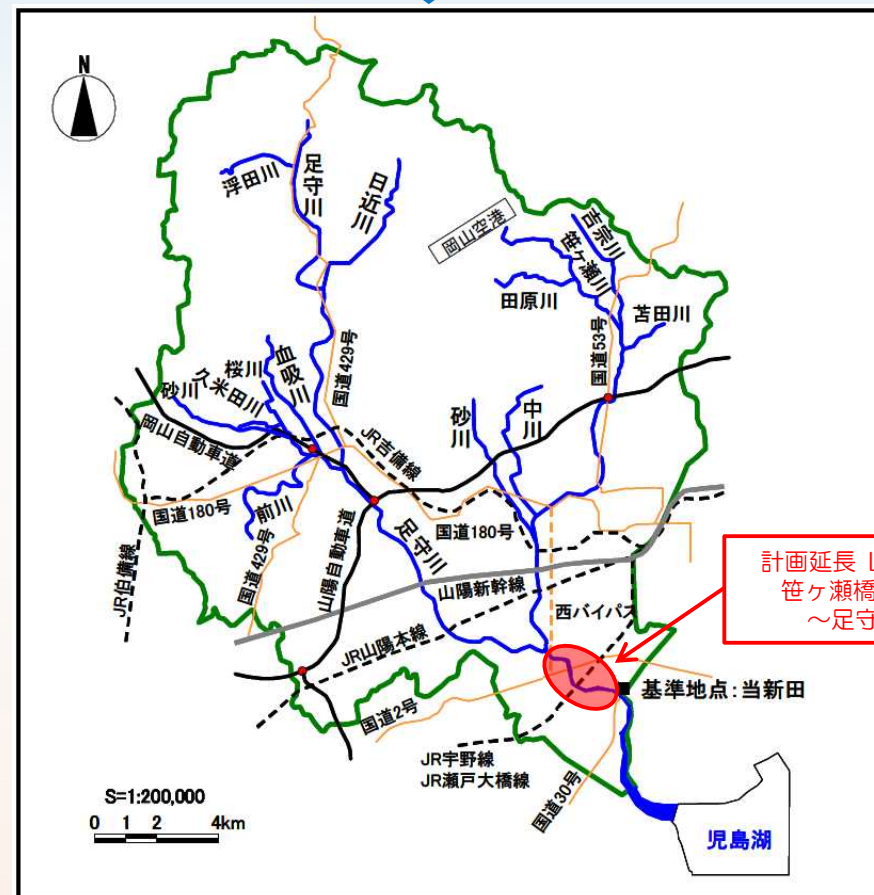
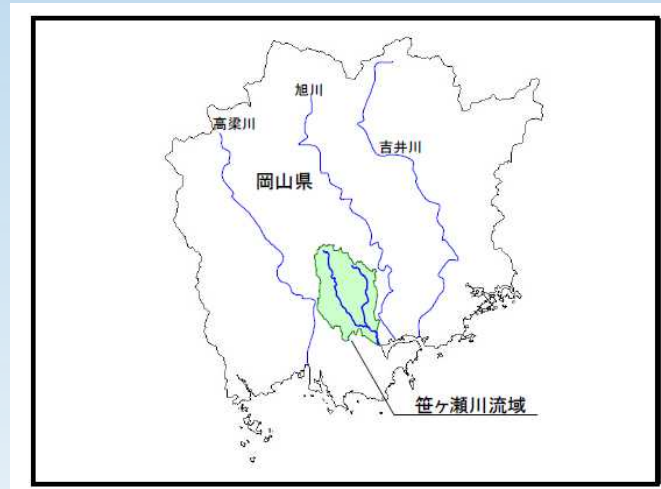


## 二級河川 笹ヶ瀬川 計画位置図



※二級河川笹ヶ瀬川水系河川整備計画(岡山県)より

### お問い合わせ先

岡山県備前県民局建設部  
工務第一課 第一班  
〒700-8604  
岡山市北区弓之町6-1  
Tel 086-233-9840

## 河川改修事業 二級河川 笹ヶ瀬川

岡山市南区当新田～北区平田地内



岡山県



岡山県マスコット「ももっち・うらっちと仲間たち」



## 事業概要

笹ヶ瀬川の改修は、河口から中川合流点付近までの約12.4kmが「笹ヶ瀬川水系河川整備計画」に位置付けられており、このうち笹ヶ瀬橋（国道30号）から上流約7kmについては、第一期施工区間として、平成4年度に事業着手しています。

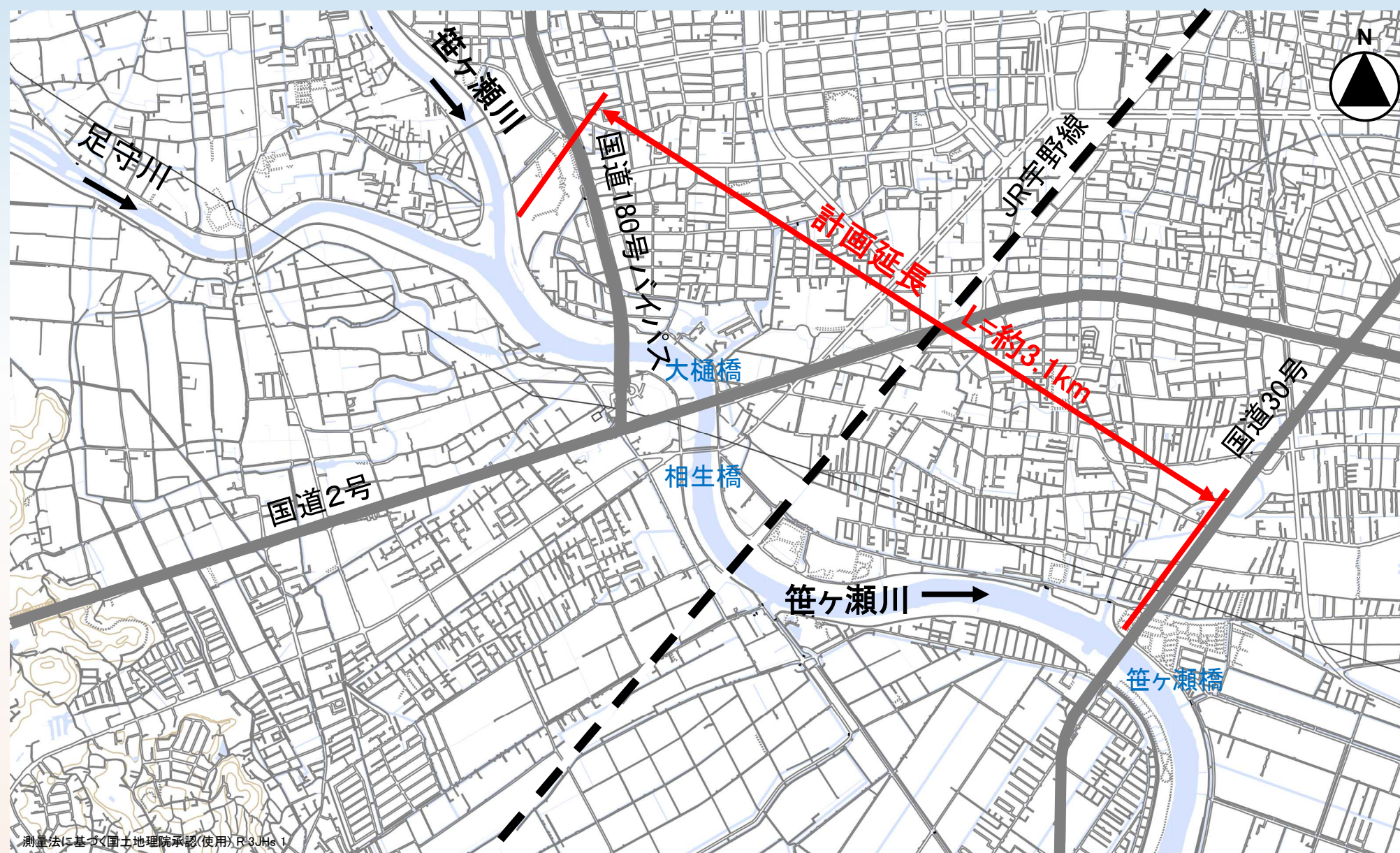
足守川合流点から白石橋（県道岡山倉敷線）、JR山陽本線を経て比丘尼橋（市道）までの約3.7kmの一連区間については、平成26年度に概成したところです。

令和3年度からは、笹ヶ瀬橋（国道30号）から足守川合流点までの約3.1km間で、流下能力を向上させるための河道掘削工事を進めています。

## 工事概要

河川名：二級河川 笹ヶ瀬川  
位置：岡山市南区藤田～北区平田地内  
延長：約3.1km  
期間：令和3年度～  
事業費：約25億円

## 平面図



## 標準断面図

