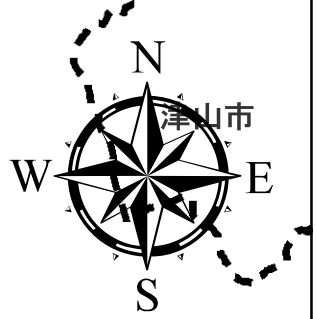


吉備中央町_全体位置図



真庭市

美咲町

高梁市


久米南町

吉備中央町

岡山市北区

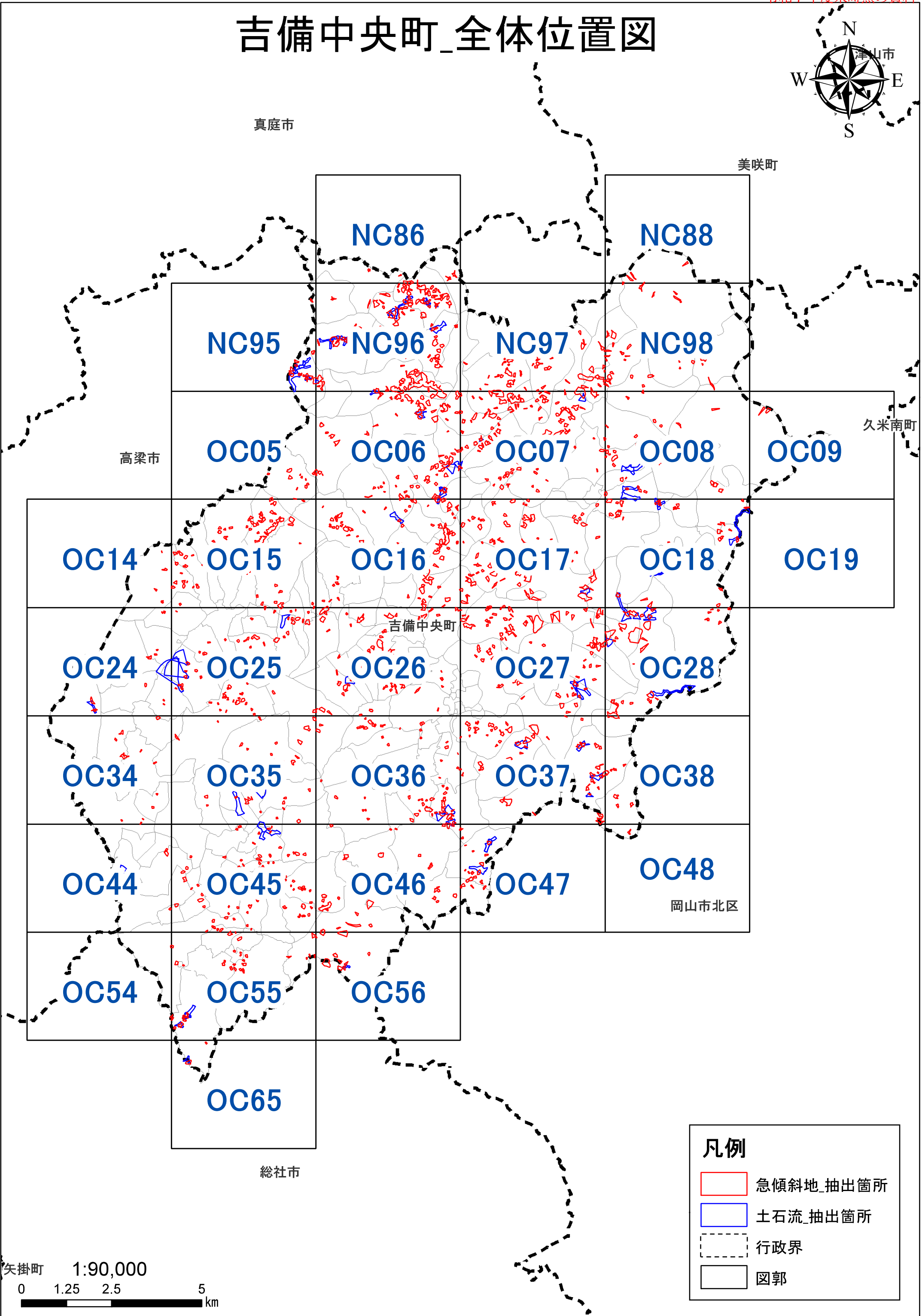
総社市

矢掛町 1:90,000



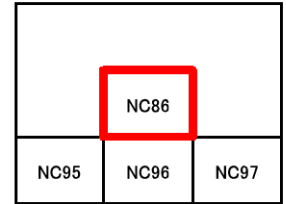
凡例

- 急傾斜地_抽出箇所
- 土石流_抽出箇所
- 行政界
- 図郭





吉備中央町



抽出箇所

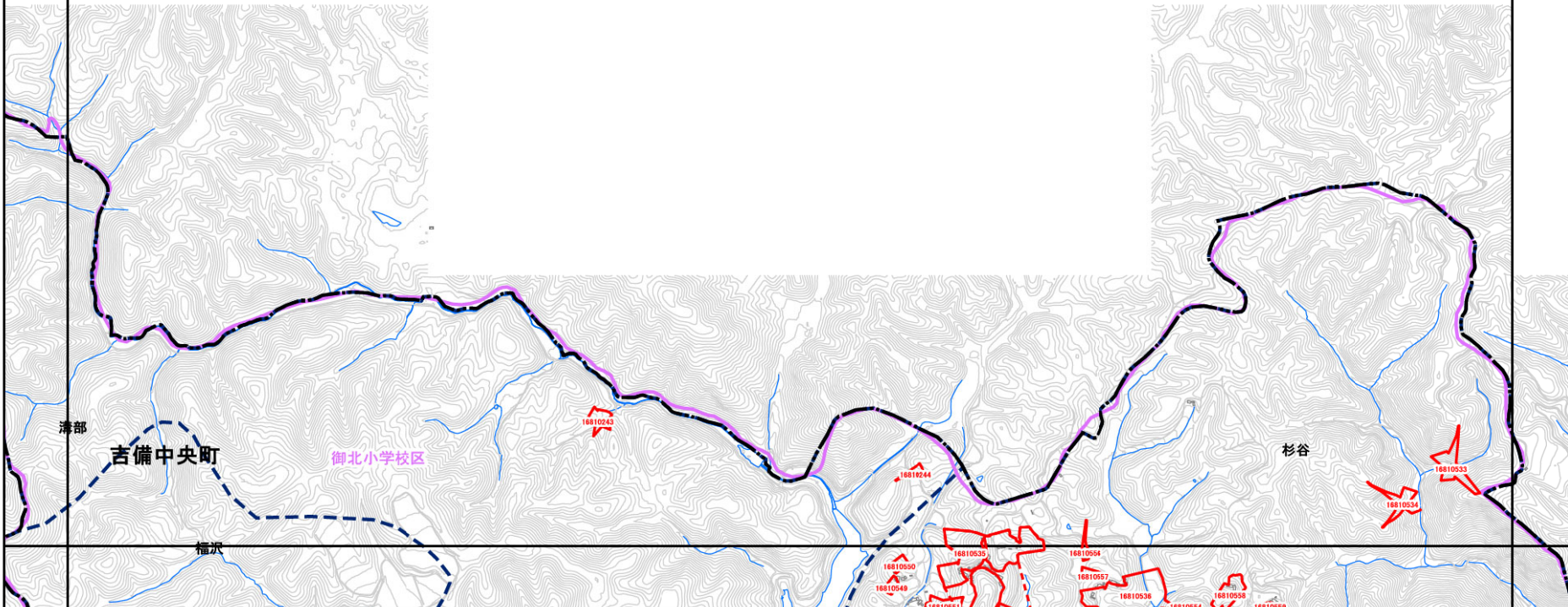
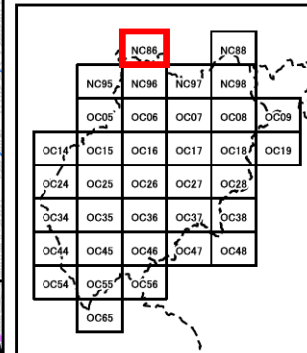
- 急傾斜地
- 急傾斜地統合箇所
- 土石流

既指定区域

- 急傾斜地
- 土石流

その他凡例

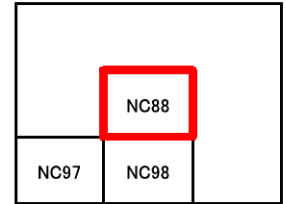
- 要配慮者利用施設
- 避難施設
- 公共施設
- ⋯⋯ JR等
- 第1次緊急輸送路
- 等高線(5m)、道路、建物等
- 水部
- 行政界
- 大字界
- 小学校区



1:12,500



吉備中央町



抽出箇所

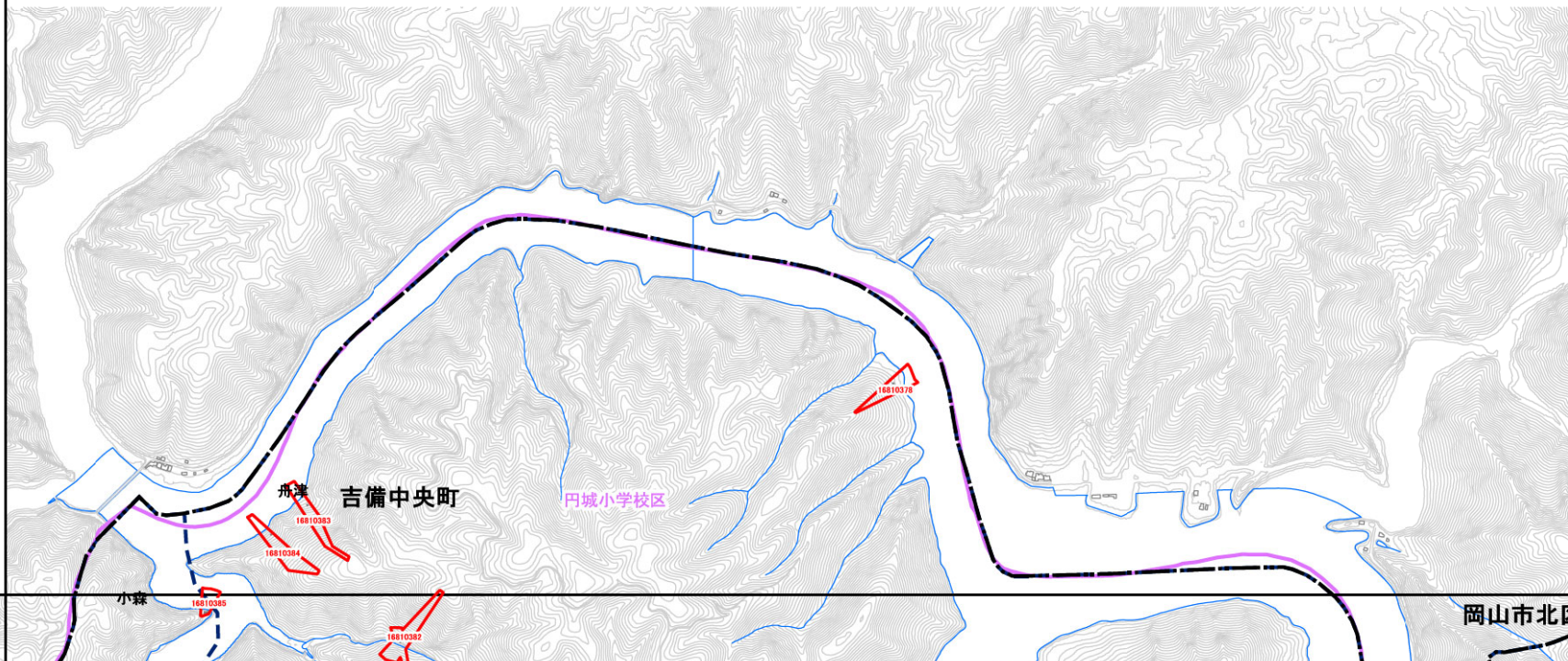
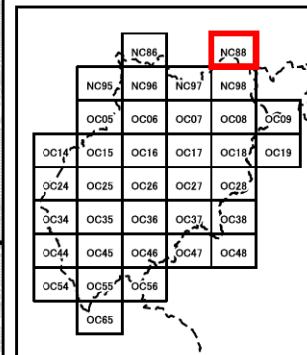
- 急傾斜地
- 急傾斜地統合箇所
- 土石流

既指定区域

- 急傾斜地
- 土石流

その他凡例

- 要配慮者利用施設
- 避難施設
- 公共施設
- ⋯⋯ JR等
- 第1次緊急輸送路
- 等高線(5m)、道路、建物等
- 水部
- 行政界
- 大字界
- 小学校区



1:12,500



吉備中央町

| | |
|------|------|
| | NC86 |
| NC95 | NC96 |
| OC05 | OC06 |

抽出箇所

- 急傾斜地
- 急傾斜地統合箇所
- 土石流


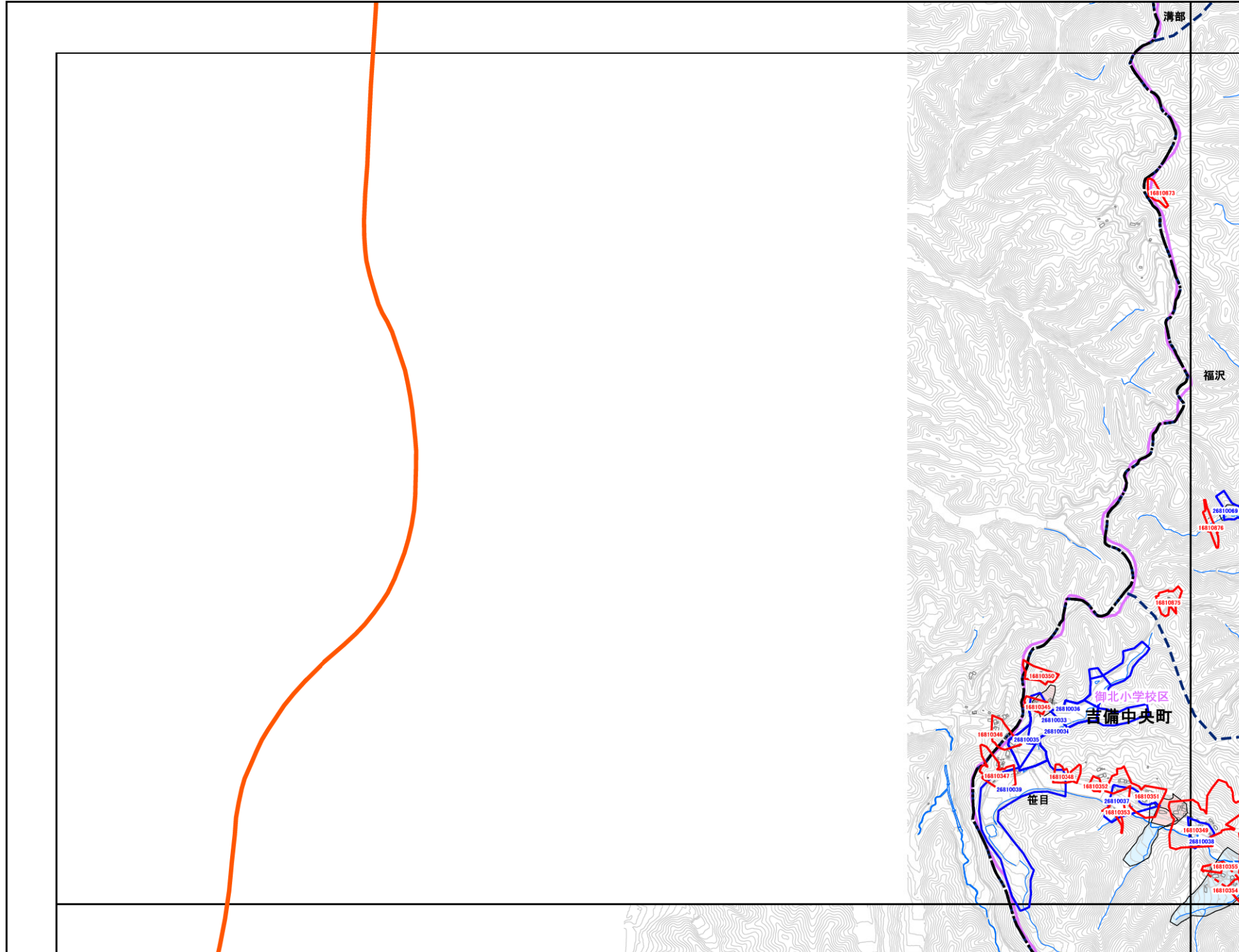
既指定区域

- 急傾斜地
- 土石流

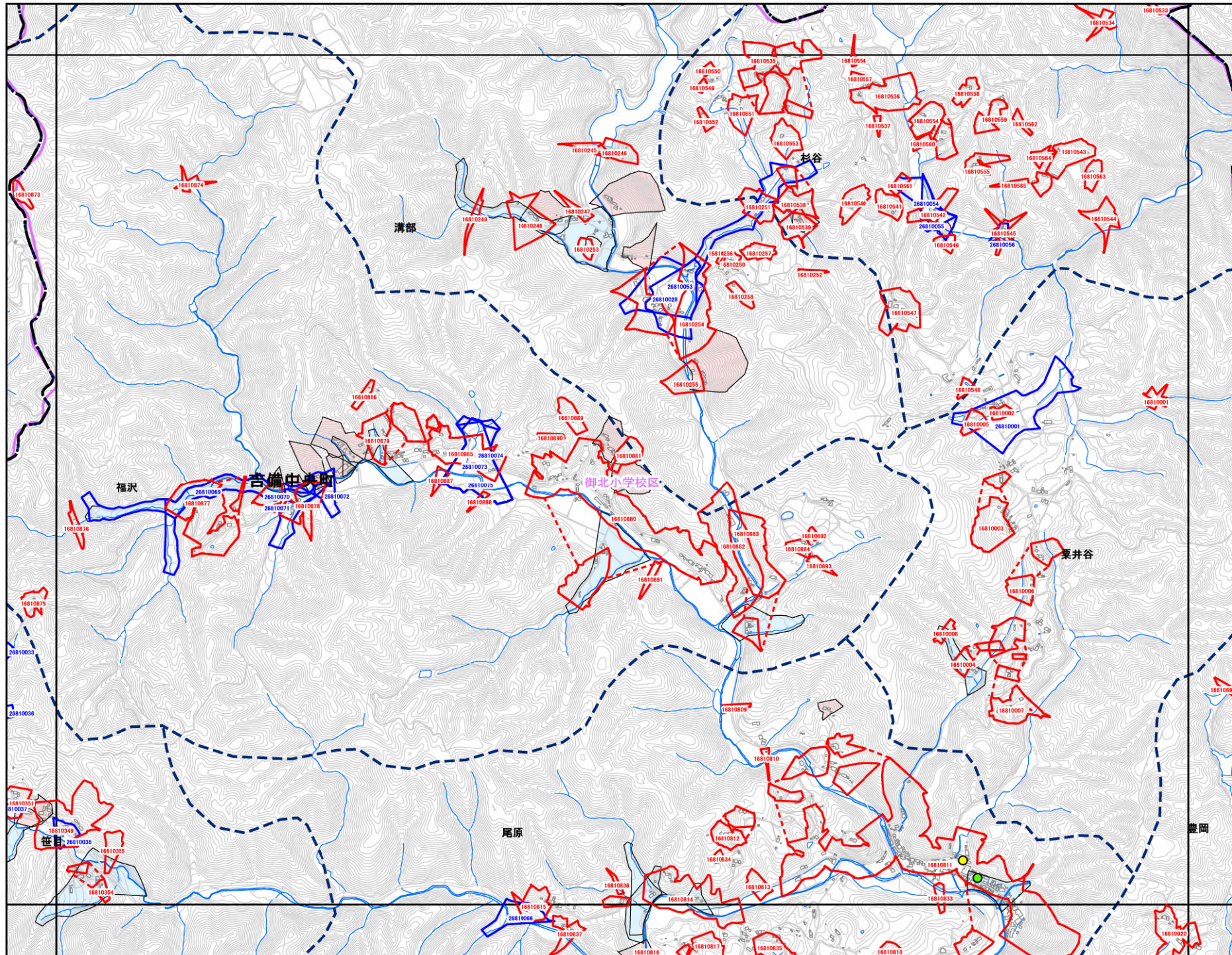
その他凡例

- 要配慮者利用施設
- 避難施設
- 公共施設
- JR等
- 第1次緊急輸送路
- 等高線(5m)、道路、建物等
- 水部
- 行政界
- 大字界
- 小学校区

| | | | | | |
|------|------|------|------|------|------|
| | | NC86 | | NC88 | |
| | | NC95 | NC96 | NC97 | NC98 |
| | | OC05 | OC06 | OC07 | OC08 |
| OC14 | OC15 | OC16 | OC17 | OC18 | OC19 |
| OC24 | OC25 | OC26 | OC27 | OC28 | |
| OC34 | OC35 | OC36 | OC37 | OC38 | |
| OC44 | OC45 | OC46 | OC47 | OC48 | |
| OC54 | OC55 | OC56 | | | |
| | | OC65 | | | |



1:12,500



吉備中央町

| | | |
|------|------|------|
| | NC86 | |
| NC95 | NC96 | NC97 |
| OC05 | OC06 | OC07 |

抽出箇所

- 急傾斜地
- 急傾斜地統合箇所
- 土石流


既指定区域

- 急傾斜地
- 土石流

その他凡例

- 要配慮者利用施設
- 避難施設
- 公共施設
- ⋯⋯ JR等
- 第1次緊急輸送路
- 等高線(5m)、道路、建物等
- 水部
- 行政界
- 大字界
- 小学校区

| | | | | | |
|------|------|------|------|------|------|
| | | NC86 | | NC88 | |
| | NC95 | NC96 | NC97 | NC98 | |
| | OC05 | OC06 | OC07 | OC08 | OC09 |
| OC14 | OC15 | OC16 | OC17 | OC18 | OC19 |
| OC24 | OC25 | OC26 | OC27 | OC28 | |
| OC34 | OC35 | OC36 | OC37 | OC38 | |
| OC44 | OC45 | OC46 | OC47 | OC48 | |
| OC54 | OC55 | OC56 | | | |
| | OC65 | | | | |





吉備中央町

| | | |
|------|------|------|
| NC86 | | NC88 |
| NC96 | NC97 | NC98 |
| OC06 | OC07 | OC08 |

抽出箇所

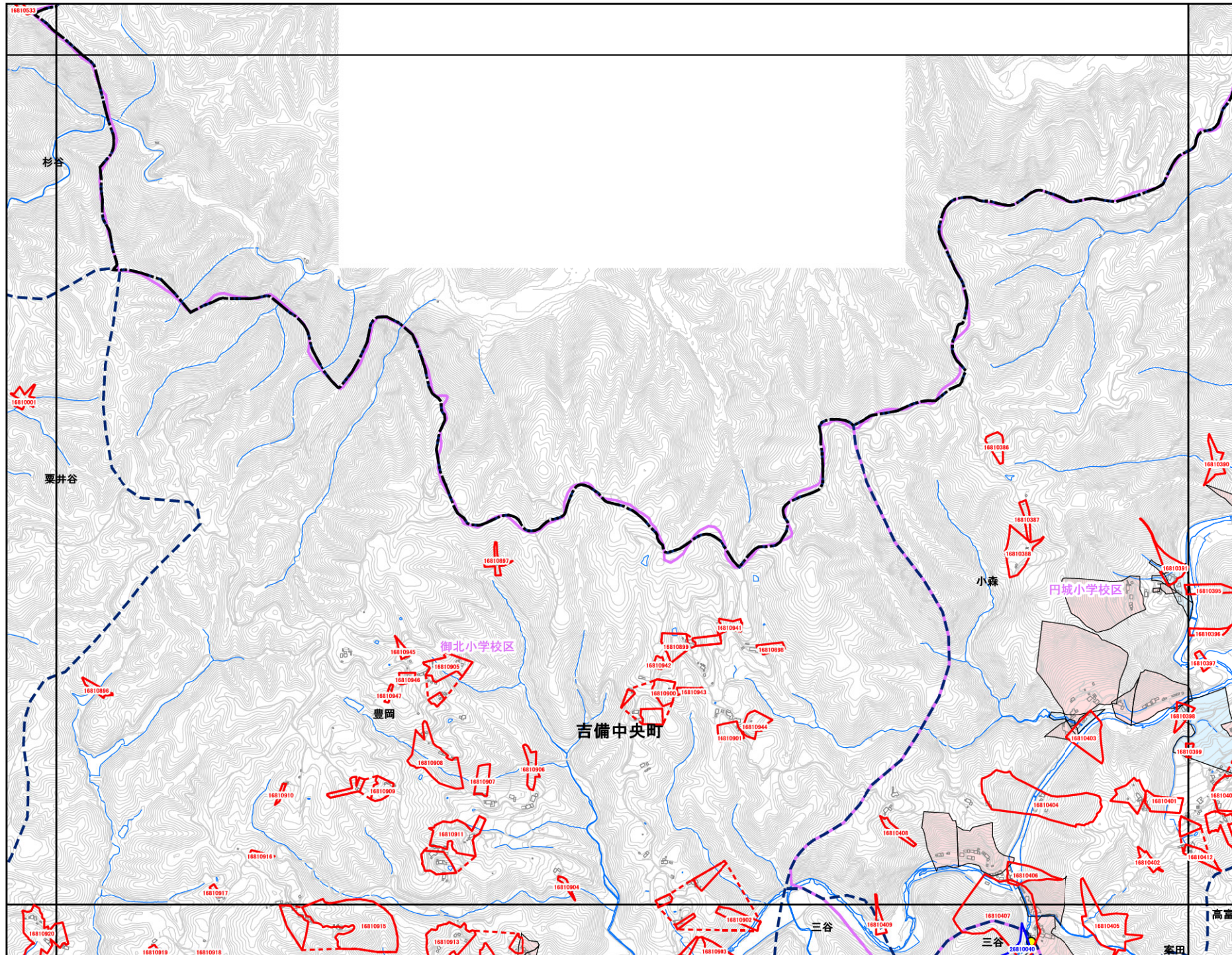
- 急傾斜地
- 急傾斜地統合箇所
- 土石流

既指定区域


- 急傾斜地
- 土石流

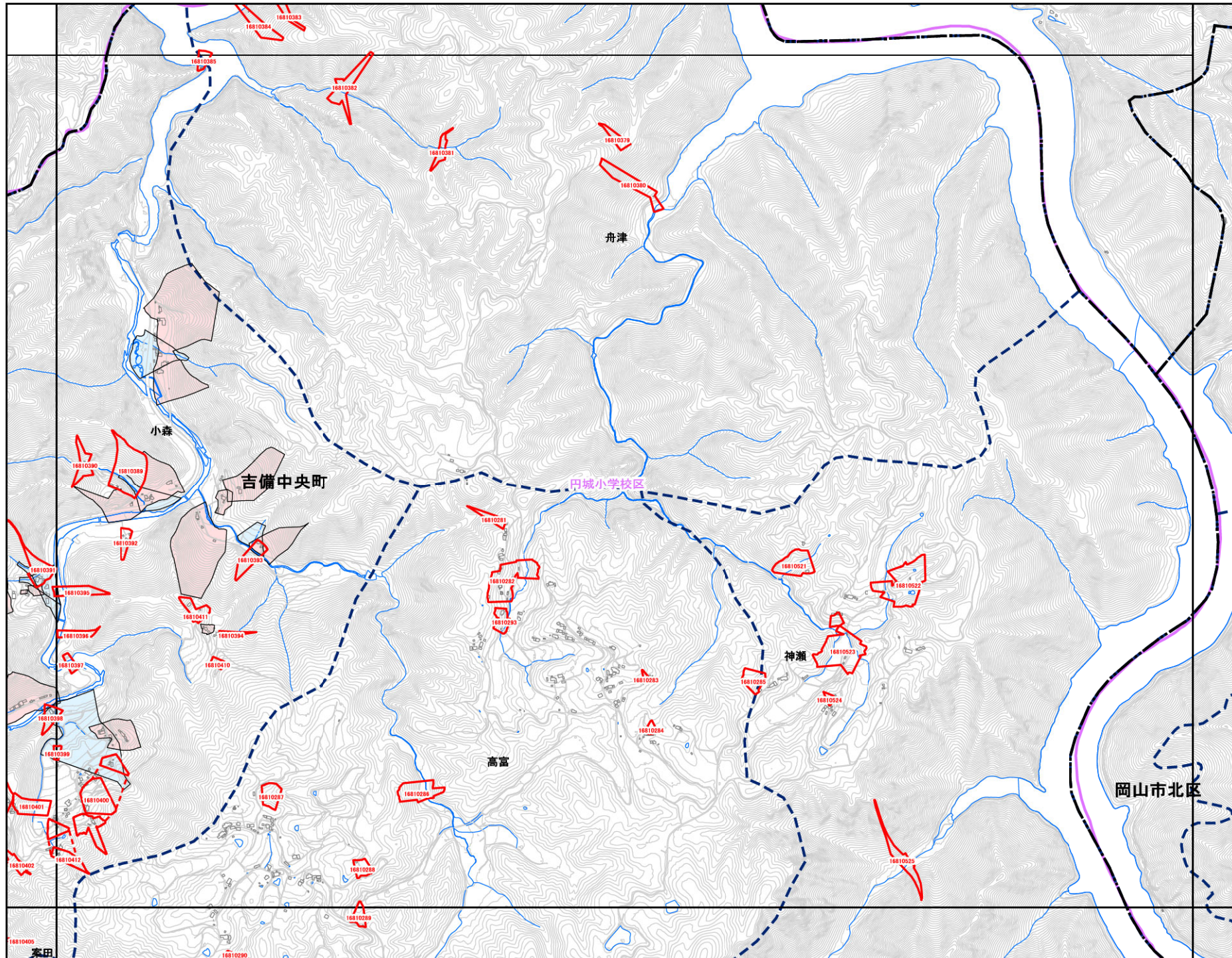
その他凡例

- 要配慮者利用施設
- 避難施設
- 公共施設
- JR等
- 第1次緊急輸送路
- 等高線(5m)、道路、建物等
- 水部
- 行政界
- 大字界
- 小学校区



| | | | | | |
|------|------|------|------|------|------|
| | | NC86 | | NC88 | |
| | NC95 | NC96 | NC97 | NC98 | |
| | OC05 | OC06 | OC07 | OC08 | OC09 |
| OC14 | OC15 | OC16 | OC17 | OC18 | OC19 |
| OC24 | OC25 | OC26 | OC27 | OC28 | |
| OC34 | OC35 | OC36 | OC37 | OC38 | |
| OC44 | OC45 | OC46 | OC47 | OC48 | |
| OC54 | OC55 | OC56 | | | |
| | OC65 | | | | |





吉備中央町


| | | |
|------|------|------|
| | NC88 | |
| NC97 | NC98 | |
| OC07 | OC08 | OC09 |

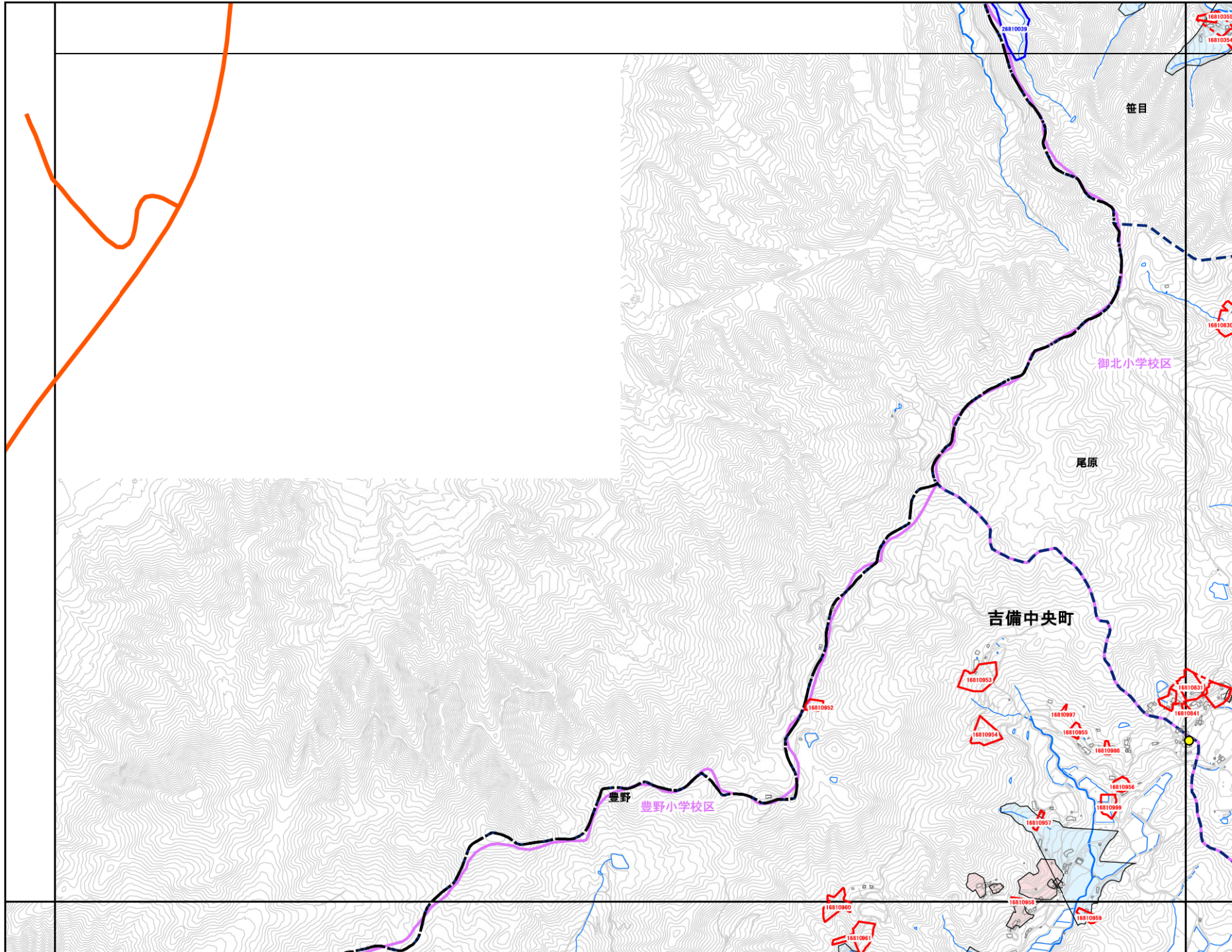
- 抽出箇所**
- 急傾斜地
 - 急傾斜地統合箇所
 - 土石流

- 既指定区域**
- 急傾斜地
 - 土石流

- その他凡例**
- 要配慮者利用施設
 - 避難施設
 - 公共施設
 - ⋯⋯ JR等
 - 第1次緊急輸送路
 - 等高線(5m)、道路、建物等
 - 水部
 - 行政界
 - 大字界
 - 小学校区

| | | | | | |
|------|------|------|------|------|------|
| | | NC86 | | NC88 | |
| | NC95 | NC96 | NC97 | NC98 | |
| | OC05 | OC06 | OC07 | OC08 | OC09 |
| OC14 | OC15 | OC16 | OC17 | OC18 | OC19 |
| OC24 | OC25 | OC26 | OC27 | OC28 | |
| OC34 | OC35 | OC36 | OC37 | OC38 | |
| OC44 | OC45 | OC46 | OC47 | OC48 | |
| OC54 | OC55 | OC56 | | | |
| | OC65 | | | | |





吉備中央町

| | | |
|------|------|------|
| | NC95 | NC96 |
| | OC05 | OC06 |
| OC14 | OC15 | OC16 |

抽出箇所

- 急傾斜地
- 急傾斜地統合箇所
- 土石流


既指定区域

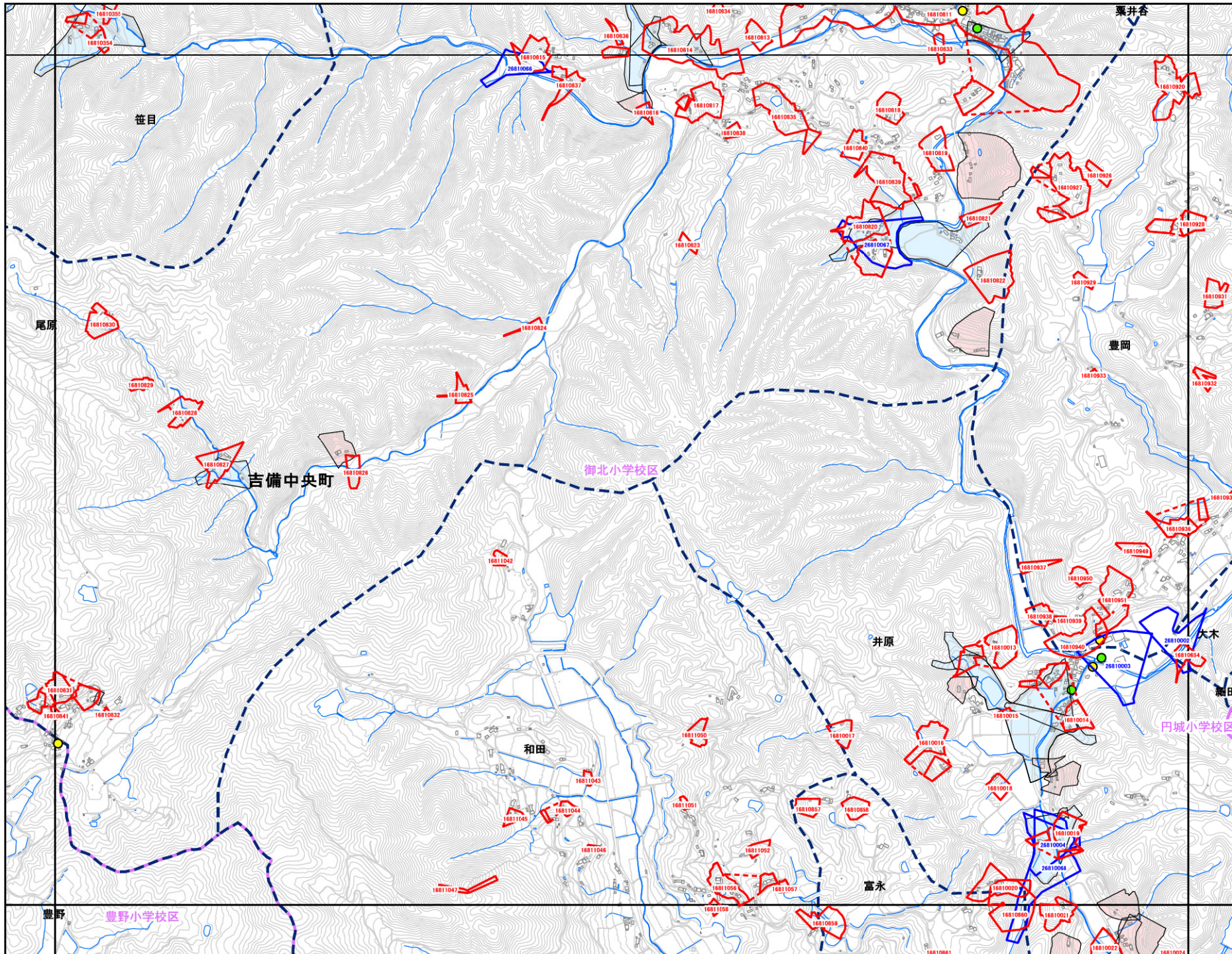
- 急傾斜地
- 土石流

その他凡例

- 要配慮者利用施設
- 避難施設
- 公共施設
- ⋯⋯ JR等
- 第1次緊急輸送路
- 等高線(5m)、道路、建物等
- 水部
- 行政界
- 大字界
- 小学校区

| | | | | | |
|------|------|------|------|------|------|
| | | NC86 | | NC88 | |
| | NC95 | NC96 | NC97 | NC98 | OC09 |
| | OC05 | OC06 | OC07 | OC08 | |
| OC14 | OC15 | OC16 | OC17 | OC18 | OC19 |
| OC24 | OC25 | OC26 | OC27 | OC28 | |
| OC34 | OC35 | OC36 | OC37 | OC38 | |
| OC44 | OC45 | OC46 | OC47 | OC48 | |
| OC54 | OC55 | OC56 | | | |
| | OC65 | | | | |





N

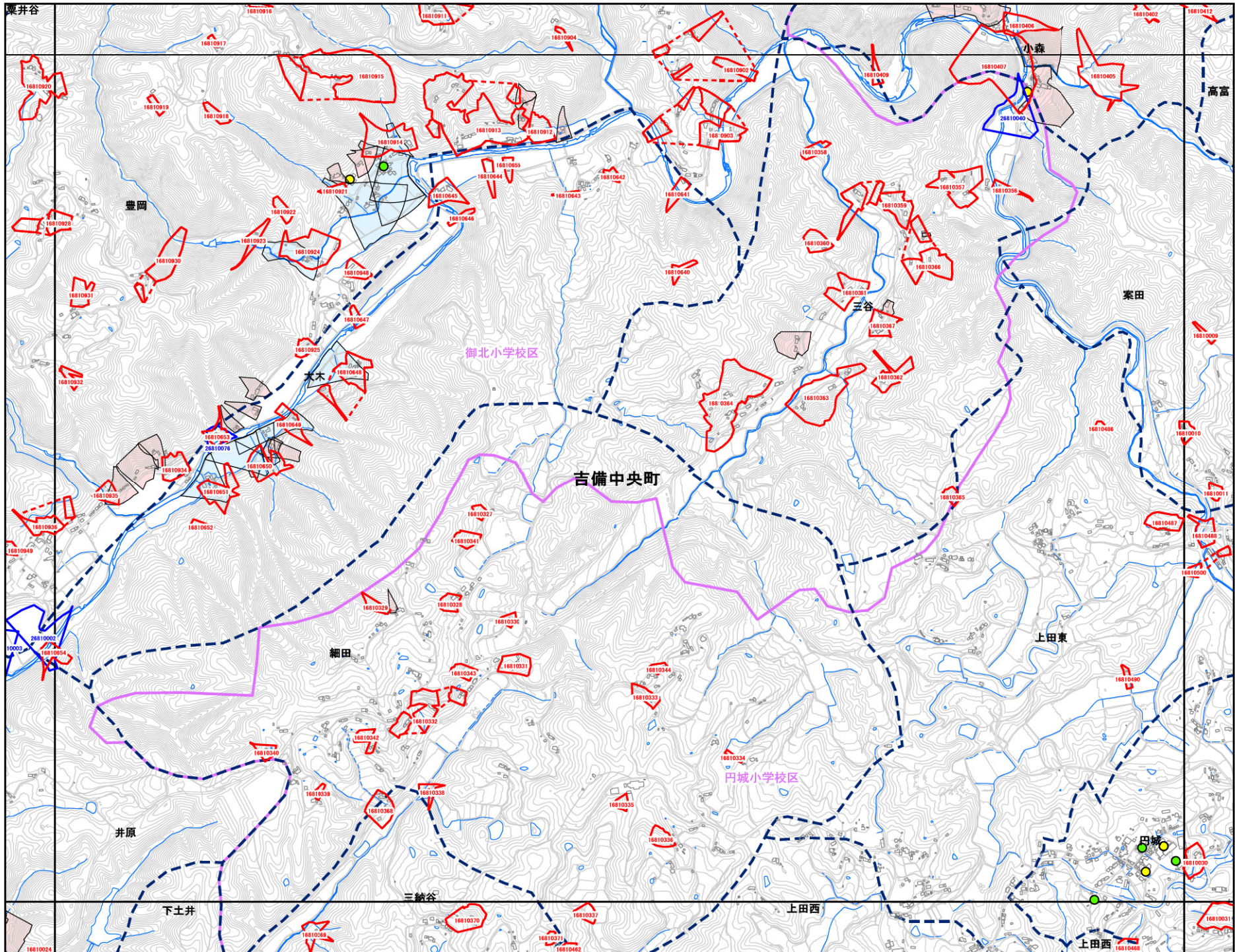
吉備中央町

| | | |
|------|------|------|
| NC95 | NC96 | NC97 |
| OC05 | OC06 | OC07 |
| OC15 | OC16 | OC17 |

- 抽出箇所**
- 急傾斜地
 - 急傾斜地統合箇所
 - 土石流
- 既指定区域**
- 急傾斜地
 - 土石流

- その他凡例**
- 要配慮者利用施設
 - 避難施設
 - 公共施設
 - JR等
 - 第1次緊急輸送路
 - 等高線(5m)、道路、建物等
 - 水部
 - 行政界
 - 大字界
 - 小学校区

| | | | | | |
|------|------|------|------|------|------|
| | | NC86 | | NC88 | |
| | NC95 | NC96 | NC97 | NC98 | |
| | OC05 | OC06 | OC07 | OC08 | OC09 |
| OC14 | OC15 | OC16 | OC17 | OC18 | OC19 |
| OC24 | OC25 | OC26 | OC27 | OC28 | |
| OC34 | OC35 | OC36 | OC37 | OC38 | |
| OC44 | OC45 | OC46 | OC47 | OC48 | |
| OC54 | OC55 | OC56 | | | |
| | OC65 | | | | |



吉備中央町

| | | |
|------|-------------|------|
| NC96 | NC97 | NC98 |
| OC06 | OC07 | OC08 |
| OC16 | OC17 | OC18 |

抽出箇所

- 急傾斜地
- 急傾斜地統合箇所
- 土石流


既指定区域

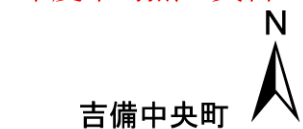
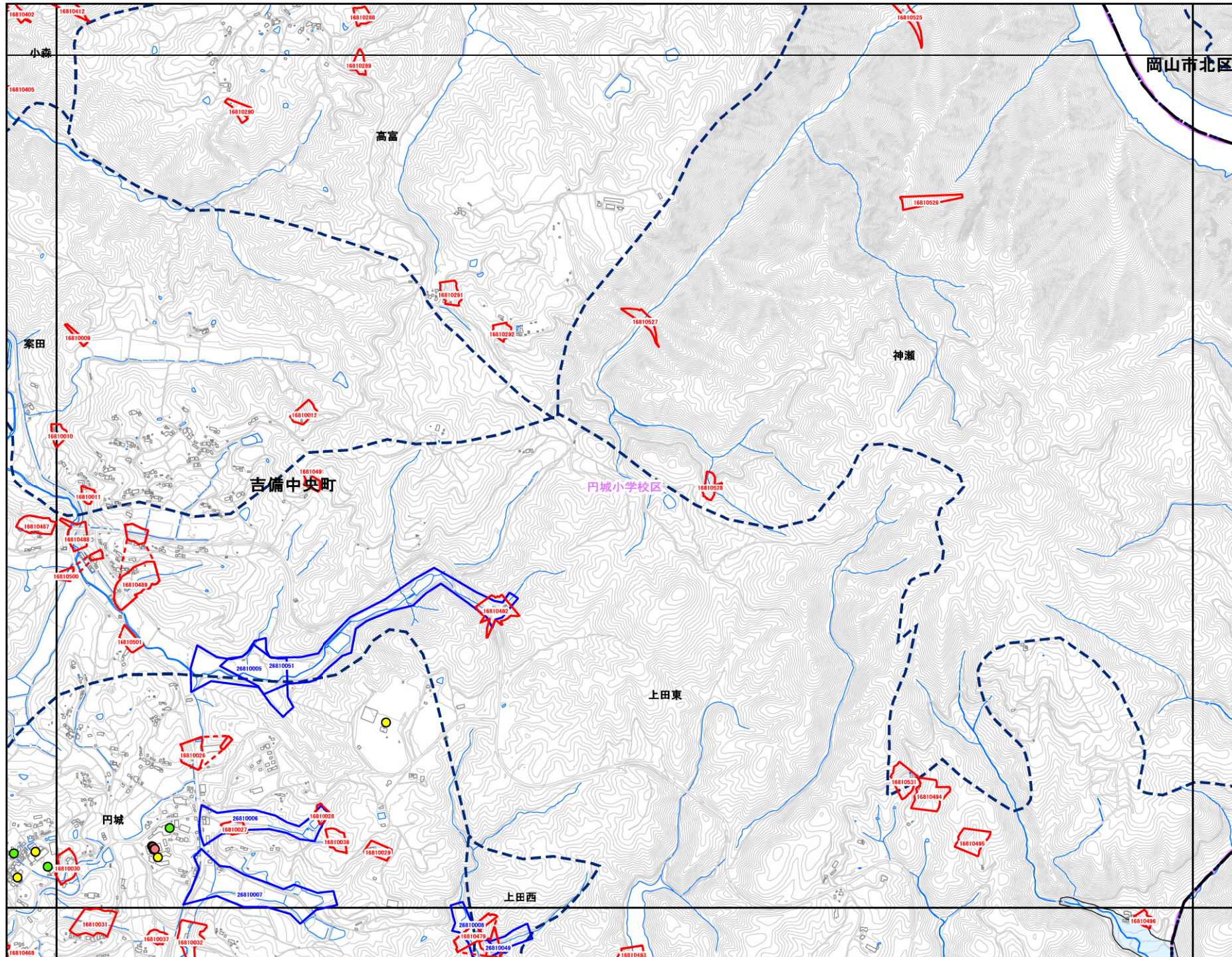
- 急傾斜地
- 土石流

その他凡例

- 要配慮者利用施設
- 避難施設
- 公共施設
- ⋯⋯ JR等
- 第1次緊急輸送路
- 等高線(5m)、道路、建物等
- 水部
- 行政界
- 大字界
- 小学校区

| | | | | | |
|------|------|------|-------------|------|------|
| | | NC86 | | NC88 | |
| | NC95 | NC96 | NC97 | NC98 | |
| | OC05 | OC06 | OC07 | OC08 | OC09 |
| OC14 | OC15 | OC16 | OC17 | OC18 | OC19 |
| OC24 | OC25 | OC26 | OC27 | OC28 | |
| OC34 | OC35 | OC36 | OC37 | OC38 | |
| OC44 | OC45 | OC46 | OC47 | OC48 | |
| OC54 | OC55 | OC56 | | | |
| | OC65 | | | | |





吉備中央町


| | | |
|------|-------------|------|
| NC97 | NC98 | |
| OC07 | OC08 | OC09 |
| OC17 | OC18 | OC19 |

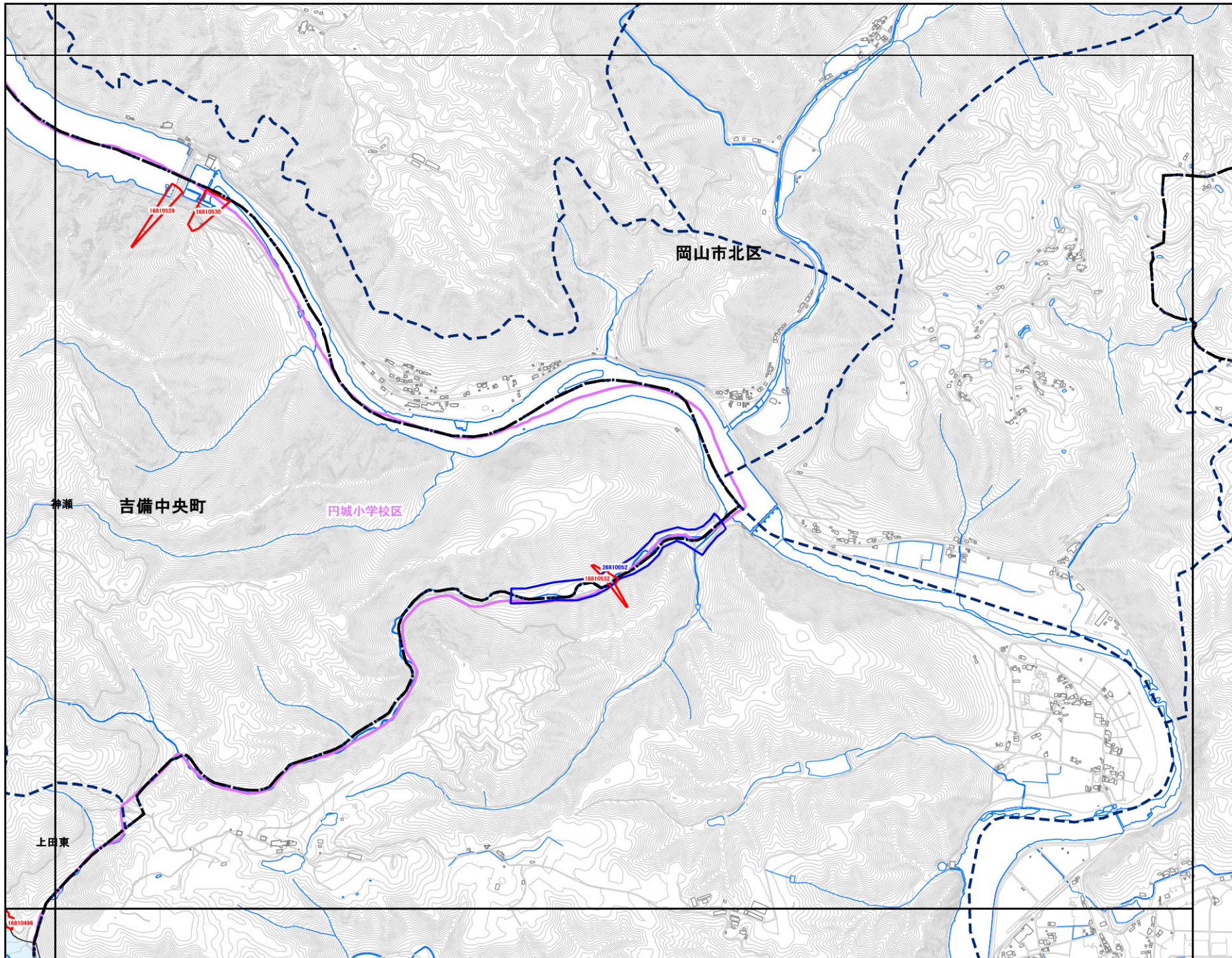
- 抽出箇所**
- 急傾斜地
 - 急傾斜地統合箇所
 - 土石流

- 既指定区域**
- 急傾斜地
 - 土石流

- その他凡例**
- 要配慮者利用施設
 - 避難施設
 - 公共施設
 - ⋯⋯ JR等
 - 第1次緊急輸送路
 - 等高線(5m)、道路、建物等
 - 水部
 - 行政界
 - 大字界
 - 小学校区

| | | | | | |
|------|------|------|------|-------------|------|
| | | | NC86 | | NC88 |
| | NC95 | NC96 | NC97 | NC98 | NC99 |
| | OC05 | OC06 | OC07 | OC08 | OC09 |
| OC14 | OC15 | OC16 | OC17 | OC18 | OC19 |
| OC24 | OC25 | OC26 | OC27 | OC28 | |
| OC34 | OC35 | OC36 | OC37 | OC38 | |
| OC44 | OC45 | OC46 | OC47 | OC48 | |
| OC54 | OC55 | OC56 | | | |
| | OC65 | | | | |





吉備中央町

| | |
|------|------|
| NC98 | |
| OC08 | OC09 |
| OC18 | OC19 |

抽出箇所


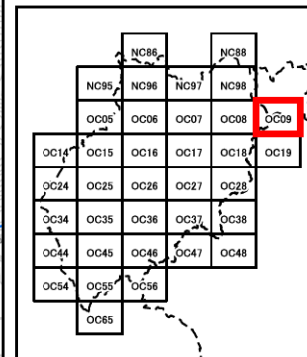
- 急傾斜地
- 急傾斜地統合箇所
- 土石流

既指定区域

- 急傾斜地
- 土石流

その他凡例

- 要配慮者利用施設
- 避難施設
- 公共施設
- ⋯⋯ JR等
- 第1次緊急輸送路
- 等高線(5m)、道路、建物等
- 水部
- 行政界
- 大字界
- 小学校区





吉備中央町

| | |
|------|------|
| | OC05 |
| OC14 | OC15 |
| OC24 | OC25 |

抽出箇所

- 急傾斜地
- 急傾斜地統合箇所
- 土石流


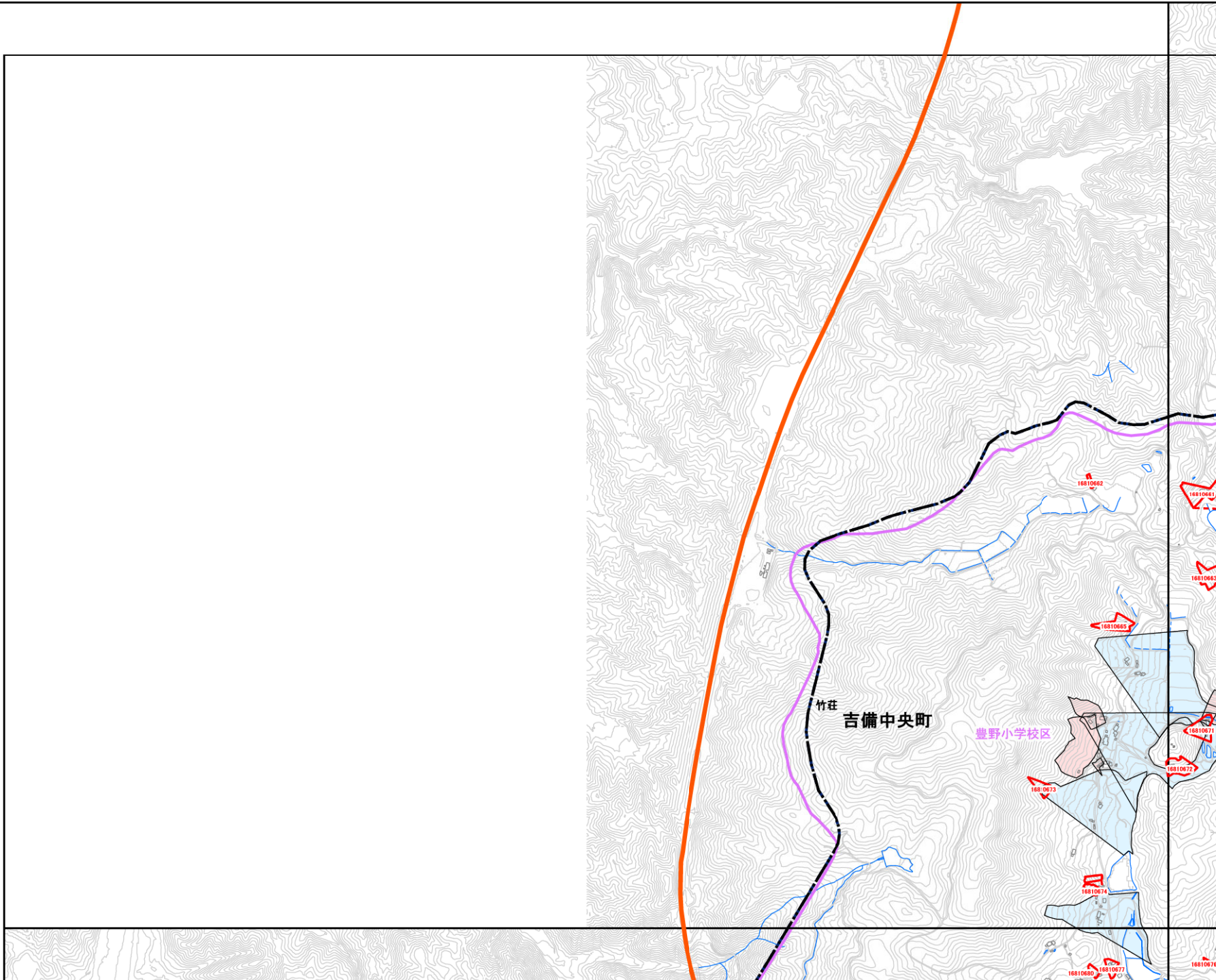
既指定区域

- 急傾斜地
- 土石流

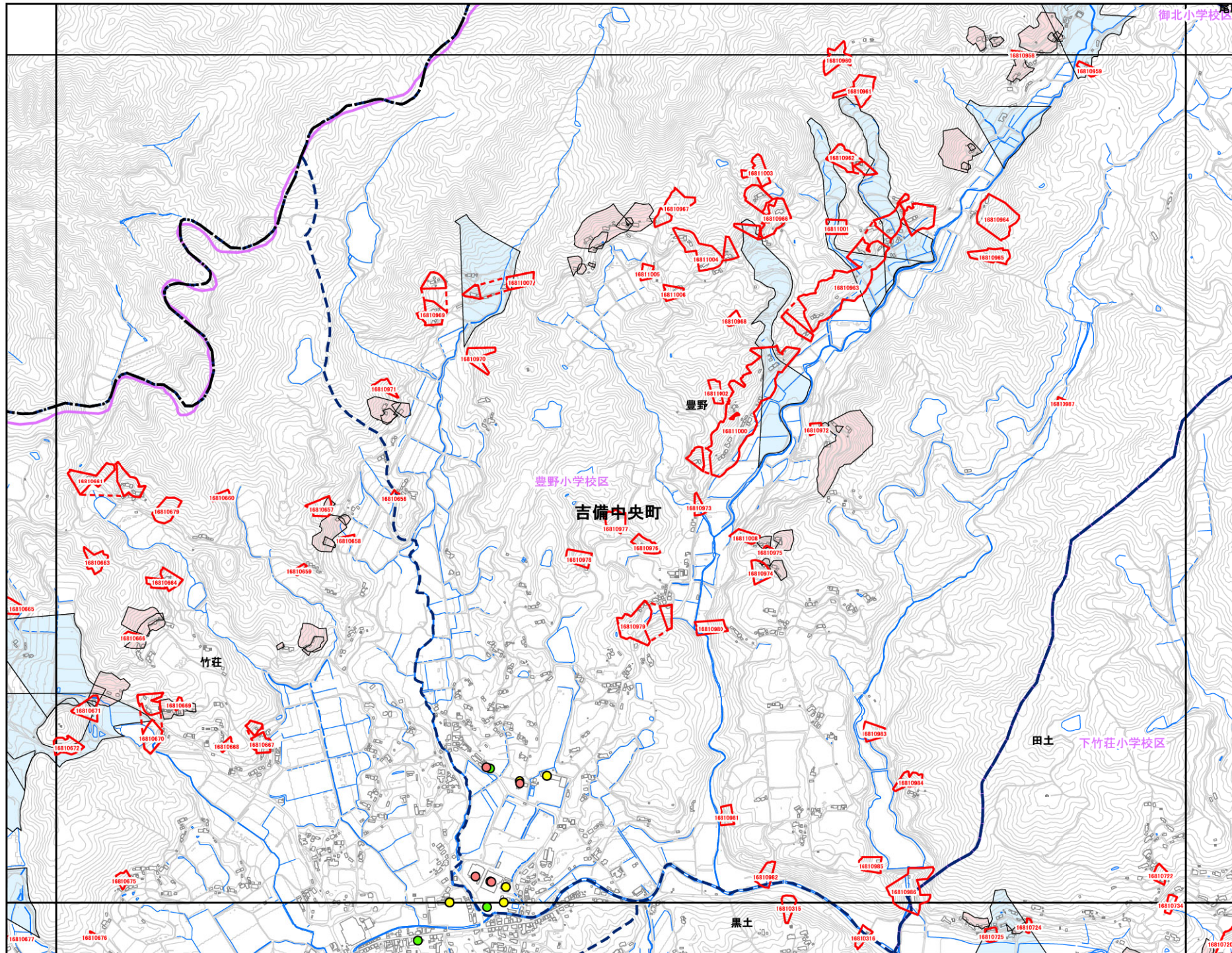
その他凡例

- 要配慮者利用施設
- 避難施設
- 公共施設
- JR等
- 第1次緊急輸送路
- 等高線(5m)、道路、建物等
- 水部
- 行政界
- 大字界
- 小学校区

| | | | | | |
|------|------|------|------|------|------|
| | | NC86 | | NC88 | |
| | NC95 | NC96 | NC97 | NC98 | |
| | OC05 | OC06 | OC07 | OC08 | OC09 |
| OC14 | OC15 | OC16 | OC17 | OC18 | OC19 |
| OC24 | OC25 | OC26 | OC27 | OC28 | |
| OC34 | OC35 | OC36 | OC37 | OC38 | |
| OC44 | OC45 | OC46 | OC47 | OC48 | |
| OC54 | OC55 | OC56 | | | |
| | OC65 | | | | |



1:12,500



吉備中央町

| | | |
|------|------|------|
| | OC05 | OC06 |
| OC14 | OC15 | OC16 |
| OC24 | OC25 | OC26 |

抽出箇所

- 急傾斜地
- 急傾斜地統合箇所
- 土石流


既指定区域

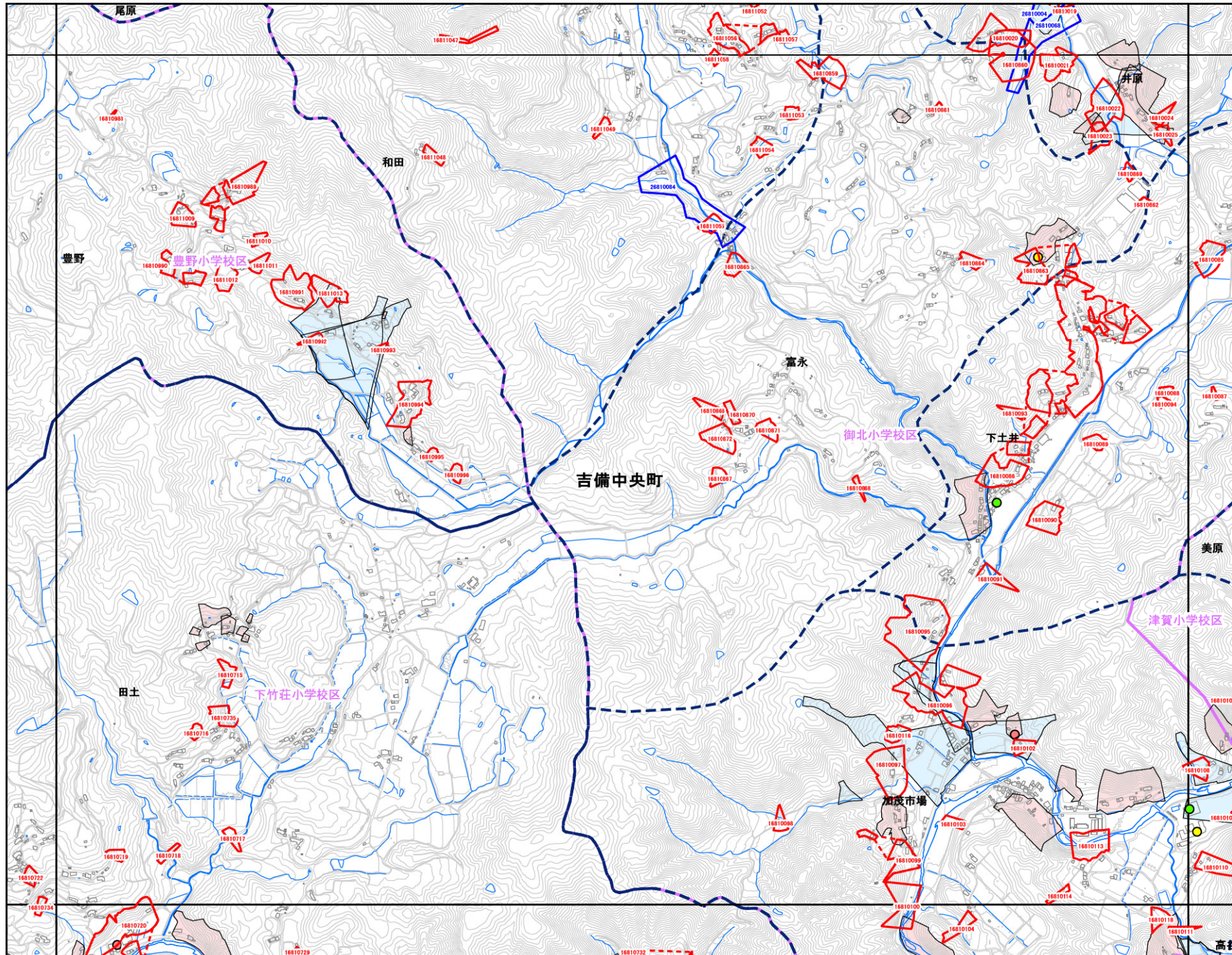
- 急傾斜地
- 土石流

その他凡例

- 要配慮者利用施設
- 避難施設
- 公共施設
- ⋯⋯ JR等
- 第1次緊急輸送路
- 等高線(5m)、道路、建物等
- 水部
- 行政界
- 大字界
- 小学校区

| | | | | | |
|------|------|------|------|------|------|
| | | NC86 | | NC88 | |
| | NC95 | NC96 | NC97 | NC98 | |
| | OC05 | OC06 | OC07 | OC08 | OC09 |
| OC14 | OC15 | OC16 | OC17 | OC18 | OC19 |
| OC24 | OC25 | OC26 | OC27 | OC28 | |
| OC34 | OC35 | OC36 | OC37 | OC38 | |
| OC44 | OC45 | OC46 | OC47 | OC48 | |
| OC54 | OC55 | OC56 | | | |
| | OC65 | | | | |





吉備中央町


| | | |
|------|------|------|
| OC05 | OC06 | OC07 |
| OC15 | OC16 | OC17 |
| OC25 | OC26 | OC27 |

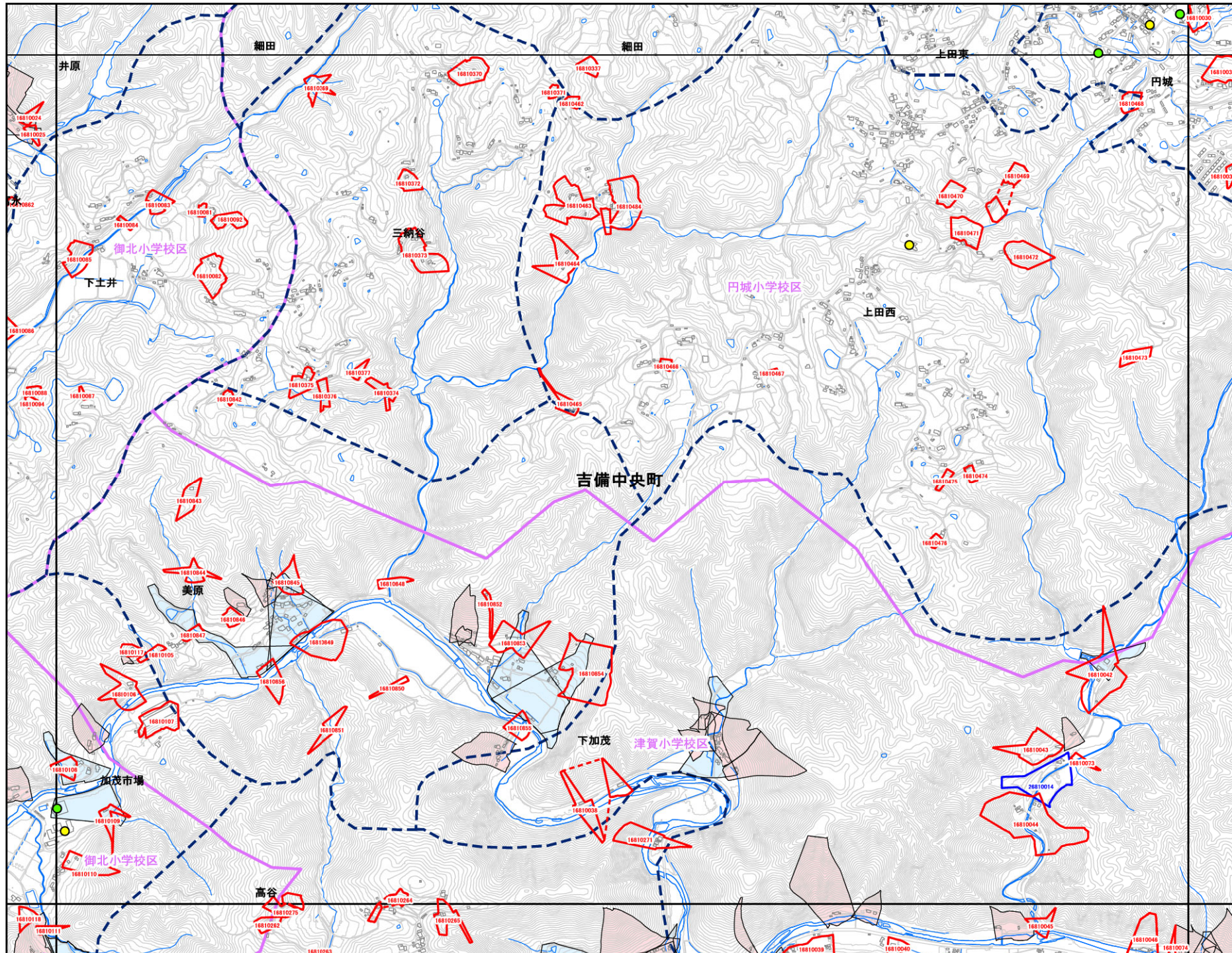
- 抽出箇所
- 急傾斜地
 - 急傾斜地統合箇所
 - 土石流

- 既指定区域
- 急傾斜地
 - 土石流

- その他凡例
- 要配慮者利用施設
 - 避難施設
 - 公共施設
 - ⋯⋯ JR等
 - 第1次緊急輸送路
 - 等高線(5m)、道路、建物等
 - 水部
 - 行政界
 - 大字界
 - 小学校区

| | | | | | |
|------|------|------|------|------|------|
| | | NC86 | | NC88 | |
| | NC95 | NC96 | NC97 | NC98 | |
| | OC05 | OC06 | OC07 | OC08 | OC09 |
| OC14 | OC15 | OC16 | OC17 | OC18 | OC19 |
| OC24 | OC25 | OC26 | OC27 | OC28 | |
| OC34 | OC35 | OC36 | OC37 | OC38 | |
| OC44 | OC45 | OC46 | OC47 | OC48 | |
| OC54 | OC55 | OC56 | | | |
| | OC65 | | | | |





N

吉備中央町

| | | |
|------|------|------|
| OC06 | OC07 | OC08 |
| OC16 | OC17 | OC18 |
| OC26 | OC27 | OC28 |

抽出箇所

- 急傾斜地
- 急傾斜地統合箇所
- 土石流


既指定区域

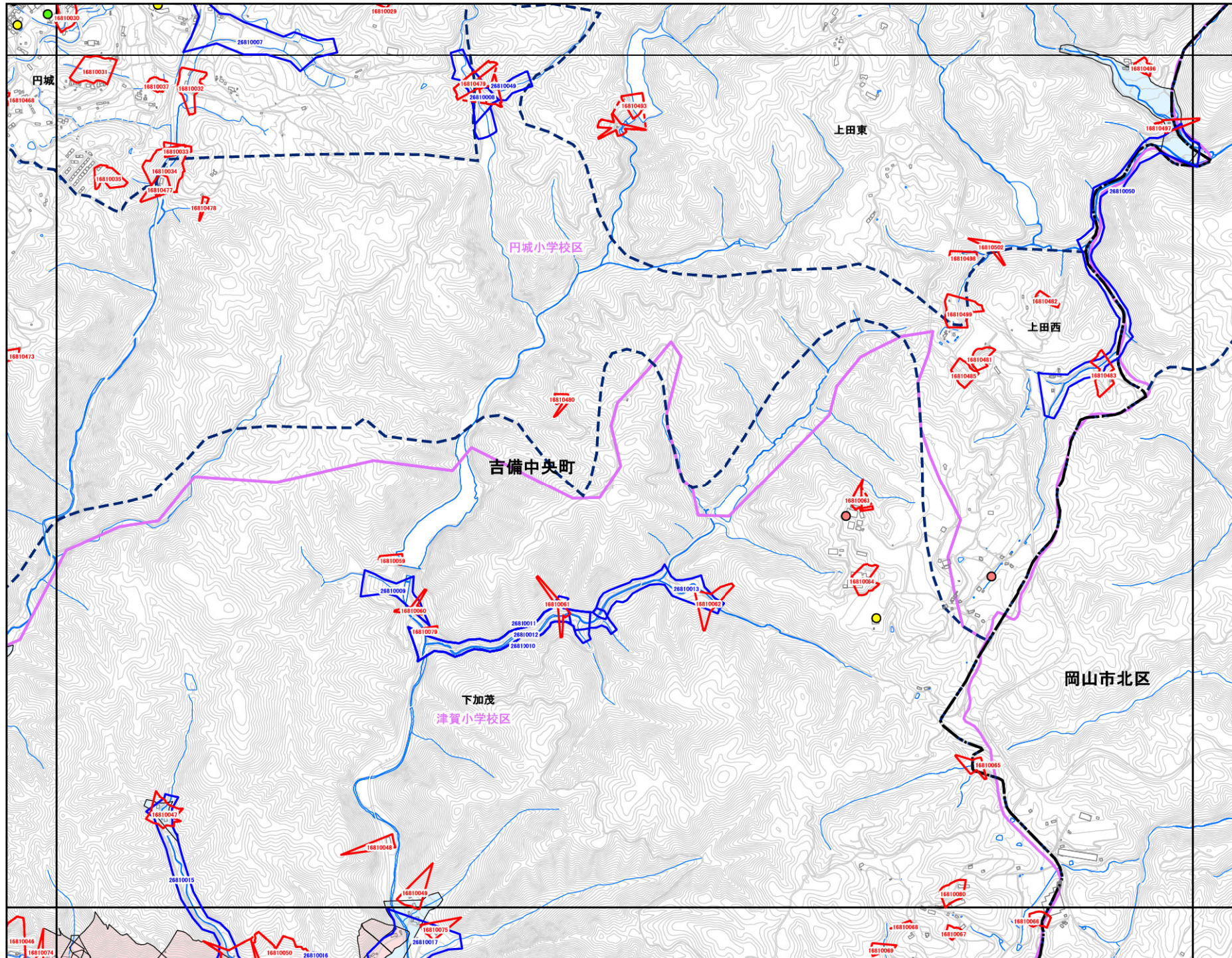
- 急傾斜地
- 土石流

その他凡例

- 要配慮者利用施設
- 避難施設
- 公共施設
- ⋯⋯ JR等
- 第1次緊急輸送路
- 等高線(5m)、道路、建物等
- 水部
- 行政界
- 大字界
- 小学校区

| | | | | | | | |
|------|------|------|------|------|------|------|------|
| | | | NC86 | | NC88 | | |
| | | | NC95 | NC96 | NC97 | NC98 | |
| | | | OC05 | OC06 | OC07 | OC08 | OC09 |
| OC14 | OC15 | OC16 | OC17 | OC18 | OC19 | | |
| OC24 | OC25 | OC26 | OC27 | OC28 | | | |
| OC34 | OC35 | OC36 | OC37 | OC38 | | | |
| OC44 | OC45 | OC46 | OC47 | OC48 | | | |
| OC54 | OC55 | OC56 | | | | | |
| | | | OC65 | | | | |





N

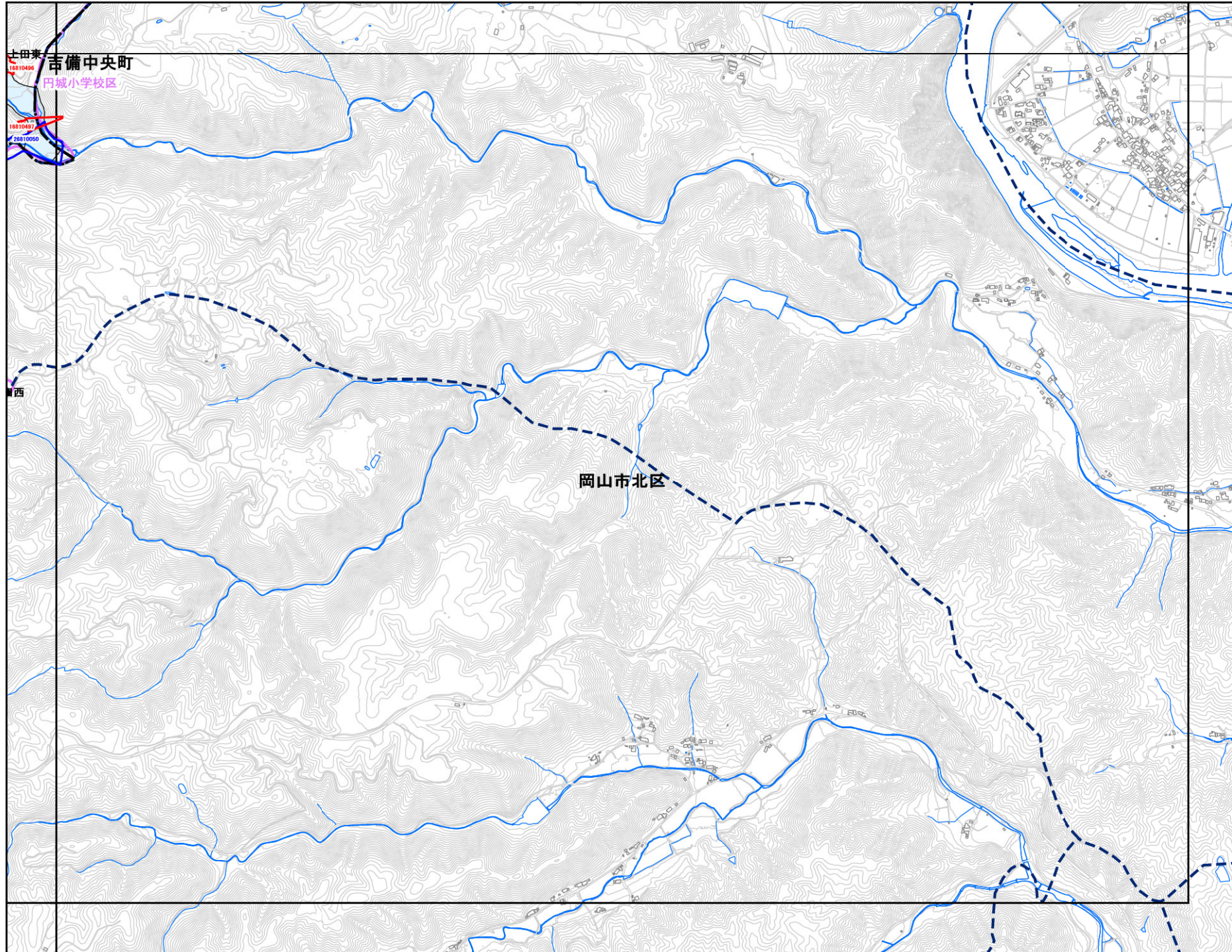
吉備中央町

| | | |
|------|------|------|
| OC07 | OC08 | OC09 |
| OC17 | OC18 | OC19 |
| OC27 | OC28 | |

- 抽出箇所**
- 急傾斜地
 - 急傾斜地統合箇所
 - 土石流
- 既指定区域**
- 急傾斜地
 - 土石流

- その他凡例**
- 要配慮者利用施設
 - 避難施設
 - 公共施設
 - ⋯⋯ JR等
 - 第1次緊急輸送路
 - 等高線(5m)、道路、建物等
 - 水部
 - 行政界
 - 大字界
 - 小学校区

| | | | | | |
|------|------|------|------|------|------|
| | | | NC86 | | NC88 |
| | | NC95 | NC96 | NC97 | NC98 |
| | OC05 | OC06 | OC07 | OC08 | OC09 |
| OC14 | OC15 | OC16 | OC17 | OC18 | OC19 |
| OC24 | OC25 | OC26 | OC27 | OC28 | |
| OC34 | OC35 | OC36 | OC37 | OC38 | |
| OC44 | OC45 | OC46 | OC47 | OC48 | |
| OC54 | OC55 | OC56 | | | |
| | OC65 | | | | |



吉備中央町

| | |
|------|-------------|
| OC08 | OC09 |
| OC18 | OC19 |
| OC28 | |

抽出箇所

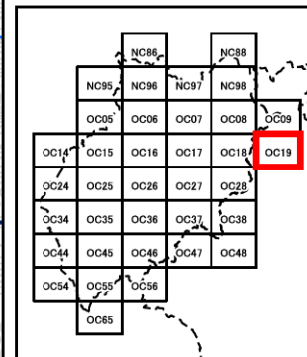
- 急傾斜地
- 急傾斜地統合箇所
- 土石流

既指定区域

- 急傾斜地
- 土石流

その他凡例

- 要配慮者利用施設
- 避難施設
- 公共施設
- JR等
- 第1次緊急輸送路
- 等高線(5m)、道路、建物等
- 水部
- 行政界
- 大字界
- 小学校区





吉備中央町

| | | |
|--|-------------|------|
| | OC14 | OC15 |
| | OC24 | OC25 |
| | OC34 | OC35 |

抽出箇所

- 急傾斜地
- 急傾斜地統合箇所
- 土石流

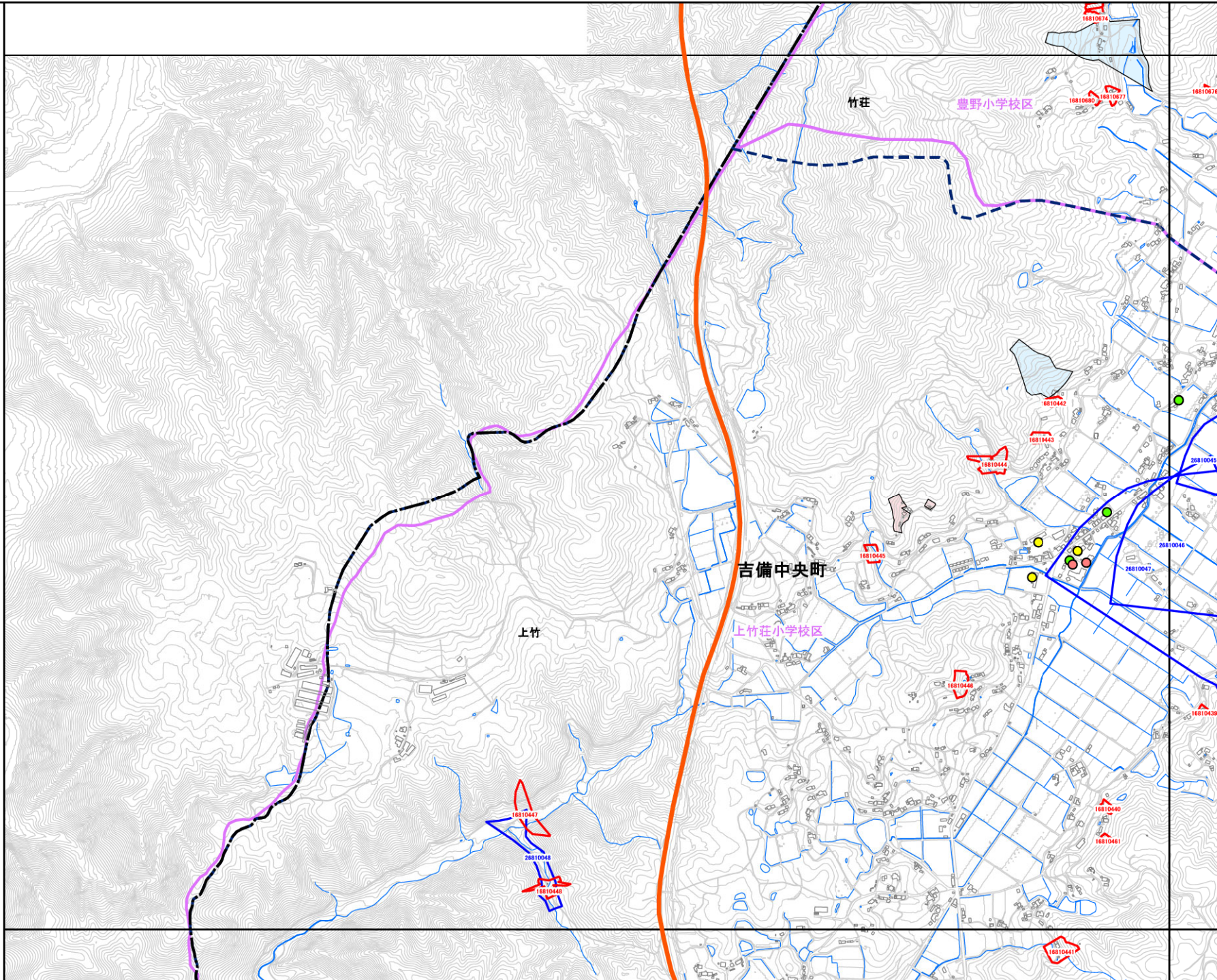
既指定区域

- 急傾斜地
- 土石流

その他凡例

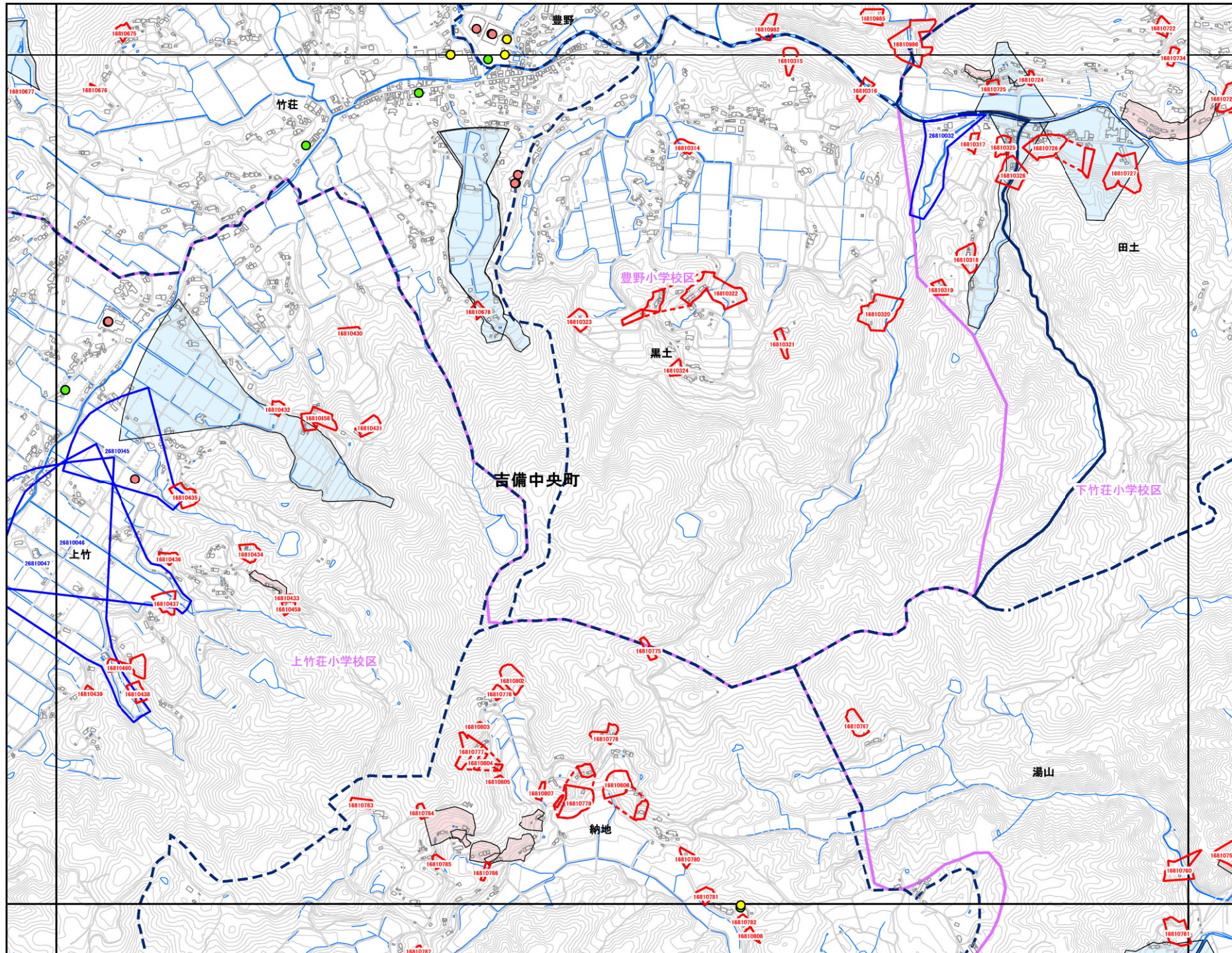
- 要配慮者利用施設
- 避難施設
- 公共施設
- ⋯⋯ JR等
- 第1次緊急輸送路
- 等高線(5m)、道路、建物等
- 水部
- 行政界
- 大字界
- 小学校区

| | | | | | |
|-------------|------|------|------|------|------|
| | | NC86 | | NC88 | |
| | NC85 | NC96 | NC97 | NC98 | |
| | OC05 | OC06 | OC07 | OC08 | OC09 |
| OC14 | OC15 | OC16 | OC17 | OC18 | OC19 |
| OC24 | OC25 | OC26 | OC27 | OC28 | |
| OC34 | OC35 | OC36 | OC37 | OC38 | |
| OC44 | OC45 | OC46 | OC47 | OC48 | |
| OC54 | OC55 | OC56 | | | |
| | | OC65 | | | |



0 100 200 300 400 500 m

1:12,500




吉備中央町

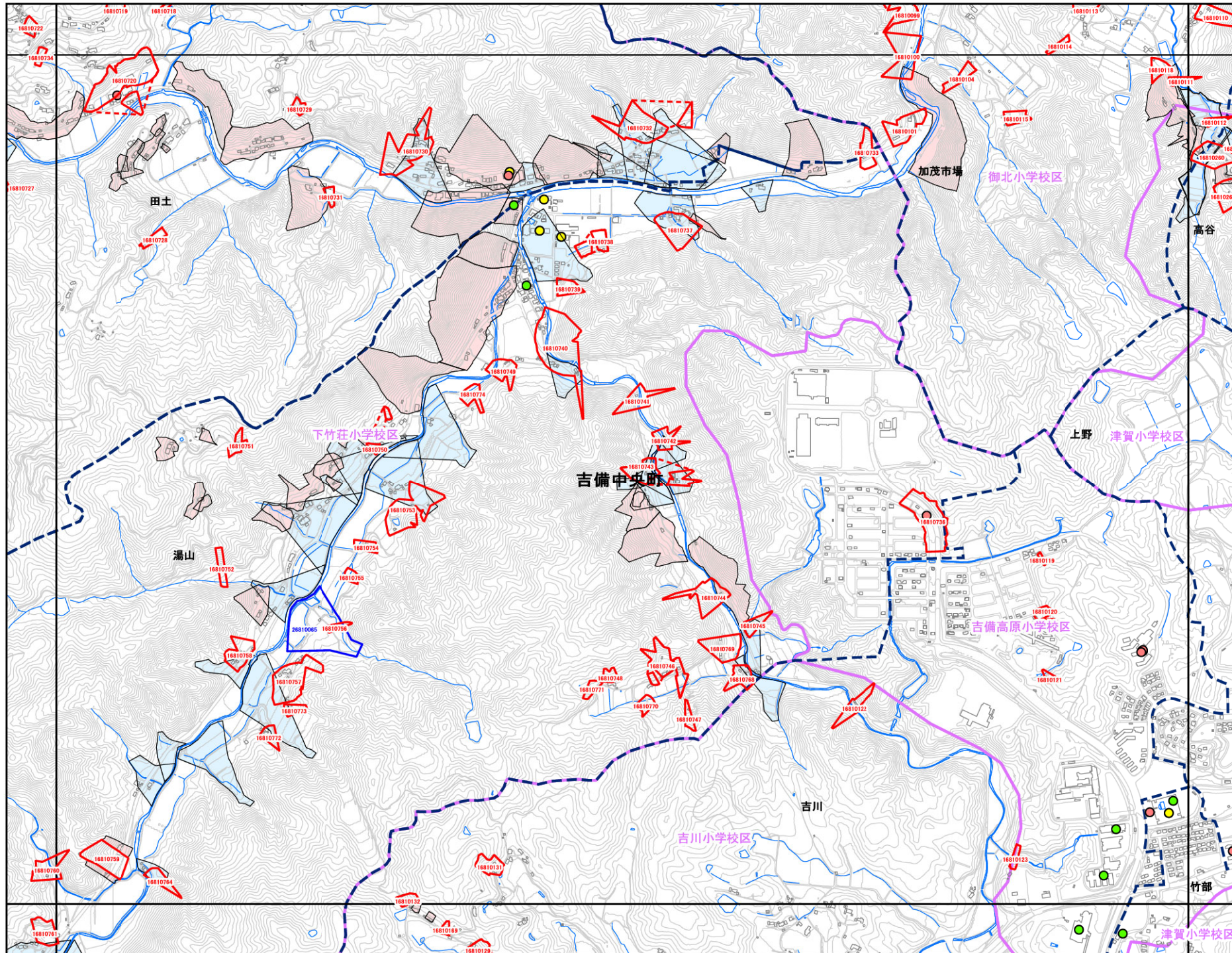
| | | |
|------|------|------|
| OC14 | OC15 | OC16 |
| OC24 | OC25 | OC26 |
| OC34 | OC35 | OC36 |

- 抽出箇所**
- 急傾斜地
 - 急傾斜地統合箇所
 - 土石流
- 既指定区域**
- 急傾斜地
 - 土石流

- その他凡例**
- 要配慮者利用施設
 - 避難施設
 - 公共施設
 - ⋯⋯ JR等
 - 第1次緊急輸送路
 - 等高線(5m)、道路、建物等
 - 水部
 - 行政界
 - 大字界
 - 小学校区

| | | | | | |
|------|------|------|------|------|------|
| | | NC86 | | NC88 | |
| | NC95 | NC96 | NC97 | NC98 | |
| | OC05 | OC06 | OC07 | OC08 | OC09 |
| OC14 | OC15 | OC16 | OC17 | OC18 | OC19 |
| OC24 | OC25 | OC26 | OC27 | OC28 | |
| OC34 | OC35 | OC36 | OC37 | OC38 | |
| OC44 | OC45 | OC46 | OC47 | OC48 | |
| OC54 | OC55 | OC56 | | | |
| | OC65 | | | | |





吉備中央町

| | | |
|------|------|------|
| OC15 | OC16 | OC17 |
| OC25 | OC26 | OC27 |
| OC35 | OC36 | OC37 |

抽出箇所

- 急傾斜地
- 急傾斜地統合箇所
- 土石流

既指定区域

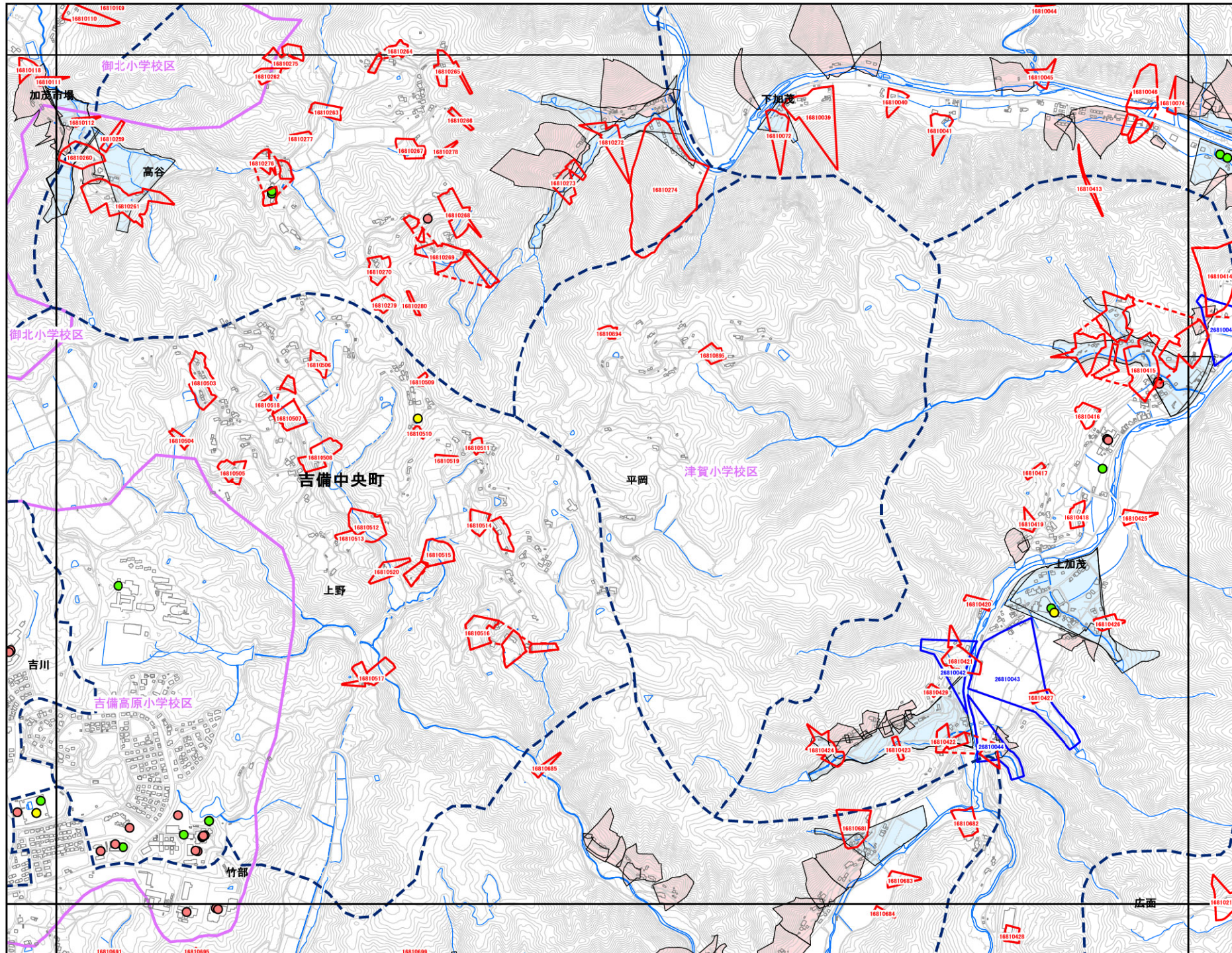
- 急傾斜地
- 土石流

その他凡例

- 要配慮者利用施設
- 避難施設
- 公共施設
- ⋯⋯ JR等
- 第1次緊急輸送路
- 等高線(5m)、道路、建物等
- 水部
- 行政界
- 大字界
- 小学校区

| | | | | | |
|------|------|------|------|------|------|
| | | NC86 | | NC88 | |
| | NC85 | NC86 | NC87 | NC88 | |
| | OC05 | OC06 | OC07 | OC08 | OC09 |
| OC14 | OC15 | OC16 | OC17 | OC18 | OC19 |
| OC24 | OC25 | OC26 | OC27 | OC28 | |
| OC34 | OC35 | OC36 | OC37 | OC38 | |
| OC44 | OC45 | OC46 | OC47 | OC48 | |
| OC54 | OC55 | OC56 | | | |
| | OC65 | | | | |





吉備中央町



| | | |
|------|------|------|
| OC16 | OC17 | OC18 |
| OC26 | OC27 | OC28 |
| OC36 | OC37 | OC38 |

抽出箇所

- 急傾斜地
- 急傾斜地統合箇所
- 土石流

既指定区域

- 急傾斜地
- 土石流

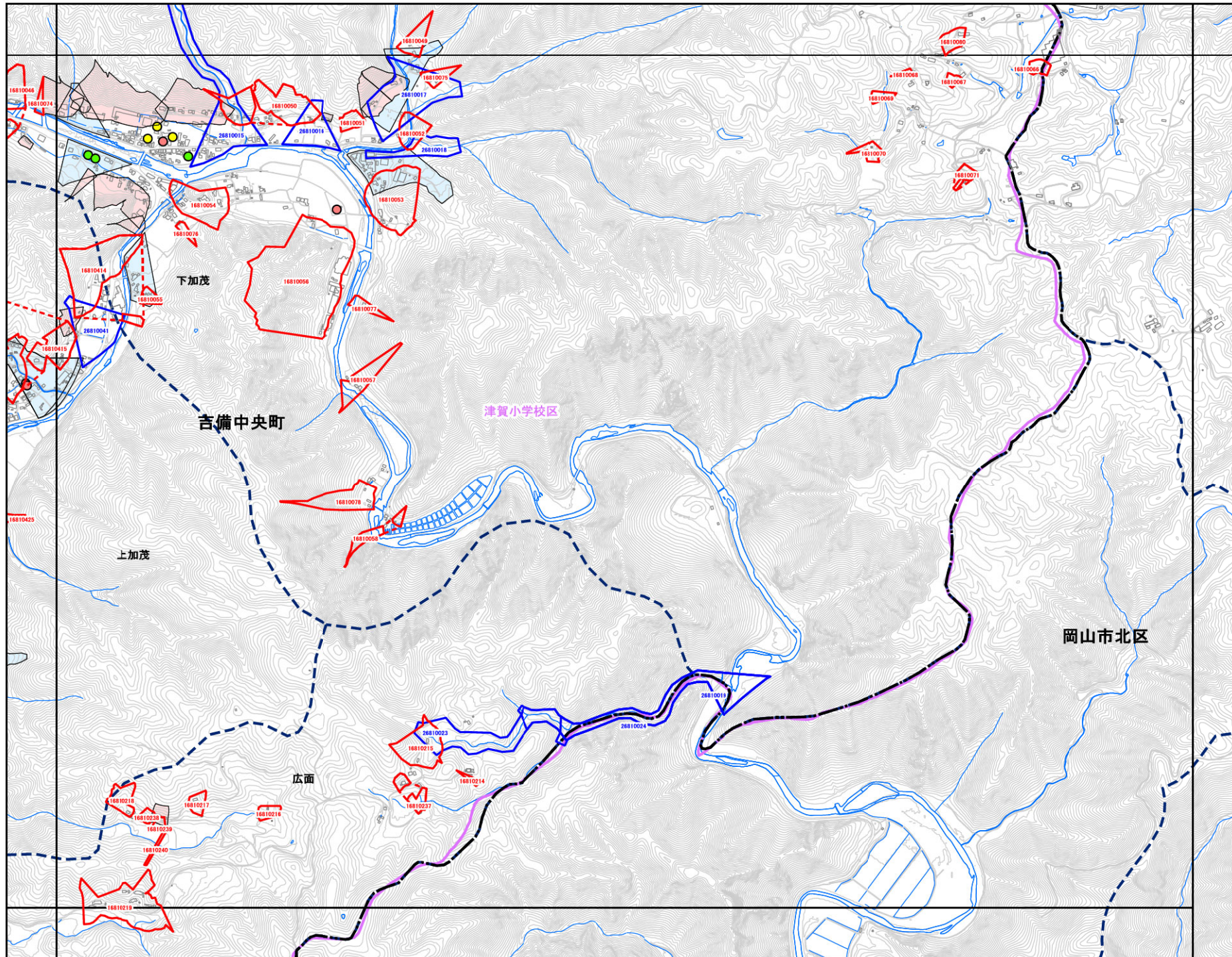
その他凡例

- 要配慮者利用施設
- 避難施設
- 公共施設
- ⋯⋯ JR等
- 第1次緊急輸送路
- 等高線(5m)、道路、建物等
- 水部
- 行政界
- 大字界
- 小学校区

| | | | | | |
|------|------|------|------|------|------|
| | | | NC86 | NC88 | |
| | | | NC95 | NC96 | NC97 |
| | | | OC05 | OC06 | OC07 |
| | | | OC08 | OC09 | |
| OC14 | OC15 | OC16 | OC17 | OC18 | OC19 |
| OC24 | OC25 | OC26 | OC27 | OC28 | |
| OC34 | OC35 | OC36 | OC37 | OC38 | |
| OC44 | OC45 | OC46 | OC47 | OC48 | |
| OC54 | OC55 | OC56 | | | |
| | OC65 | | | | |

0 100 200 300 400 500 m

1:12,500



吉備中央町


| | | |
|------|------|------|
| OC17 | OC18 | OC19 |
| OC27 | OC28 | |
| OC37 | OC38 | |

- 抽出箇所**
- 急傾斜地
 - 急傾斜地統合箇所
 - 土石流

- 既指定区域**
- 急傾斜地
 - 土石流

- その他凡例**
- 要配慮者利用施設
 - 避難施設
 - 公共施設
 - ⋯⋯ JR等
 - 第1次緊急輸送路
 - 等高線(5m)、道路、建物等
 - 水部
 - 行政界
 - 大字界
 - 小学校区

| | | | | | |
|------|------|------|------|------|------|
| | | | NC86 | | NC88 |
| | NC95 | NC96 | NC97 | NC98 | |
| | OC05 | OC06 | OC07 | OC08 | OC09 |
| OC14 | OC15 | OC16 | OC17 | OC18 | OC19 |
| OC24 | OC25 | OC26 | OC27 | OC28 | |
| OC34 | OC35 | OC36 | OC37 | OC38 | |
| OC44 | OC45 | OC46 | OC47 | OC48 | |
| OC54 | OC55 | OC56 | | | |
| | OC65 | | | | |





吉備中央町

| | | |
|--|-------------|------|
| | OC24 | OC25 |
| | OC34 | OC35 |
| | OC44 | OC45 |

抽出箇所

- 急傾斜地
- 急傾斜地統合箇所
- 土石流


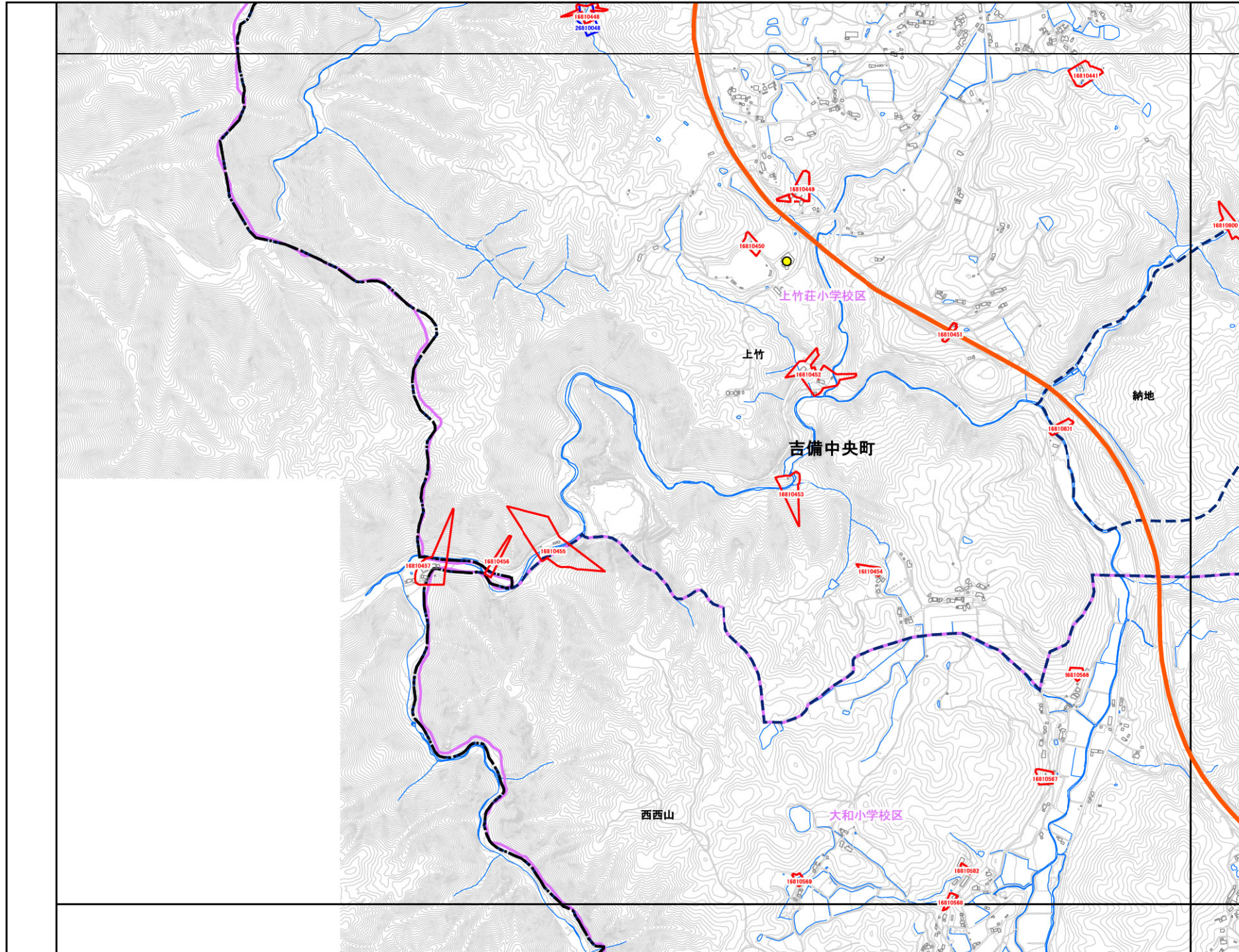
既指定区域

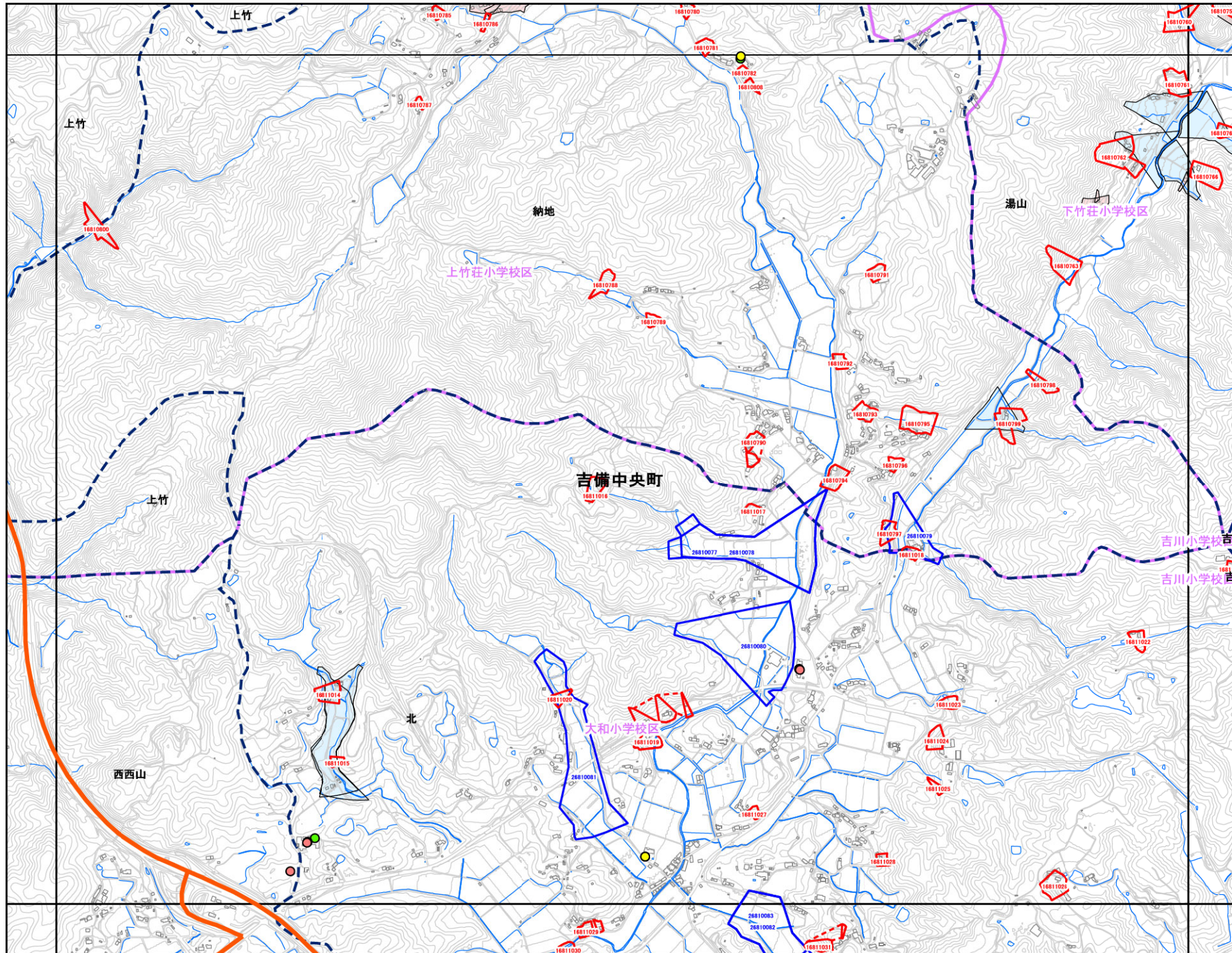
- 急傾斜地
- 土石流

その他凡例

- 要配慮者利用施設
- 避難施設
- 公共施設
- ⋯⋯ JR等
- 第1次緊急輸送路
- 等高線(5m)、道路、建物等
- 水部
- 行政界
- 大字界
- 小学校区

| | | | | | |
|-------------|------|------|------|------|------|
| | | NC86 | | NC88 | |
| | NC95 | NC96 | NC97 | NC98 | |
| | OC05 | OC06 | OC07 | OC08 | OC09 |
| OC14 | OC15 | OC16 | OC17 | OC18 | OC19 |
| OC24 | OC25 | OC26 | OC27 | OC28 | |
| OC34 | OC35 | OC36 | OC37 | OC38 | |
| OC44 | OC45 | OC46 | OC47 | OC48 | |
| OC54 | OC55 | OC56 | | | |
| | OC65 | | | | |





吉備中央町



| | | |
|------|------|------|
| OC24 | OC25 | OC26 |
| OC34 | OC35 | OC36 |
| OC44 | OC45 | OC46 |

抽出箇所

- 急傾斜地
- 急傾斜地統合箇所
- 土石流

既指定区域

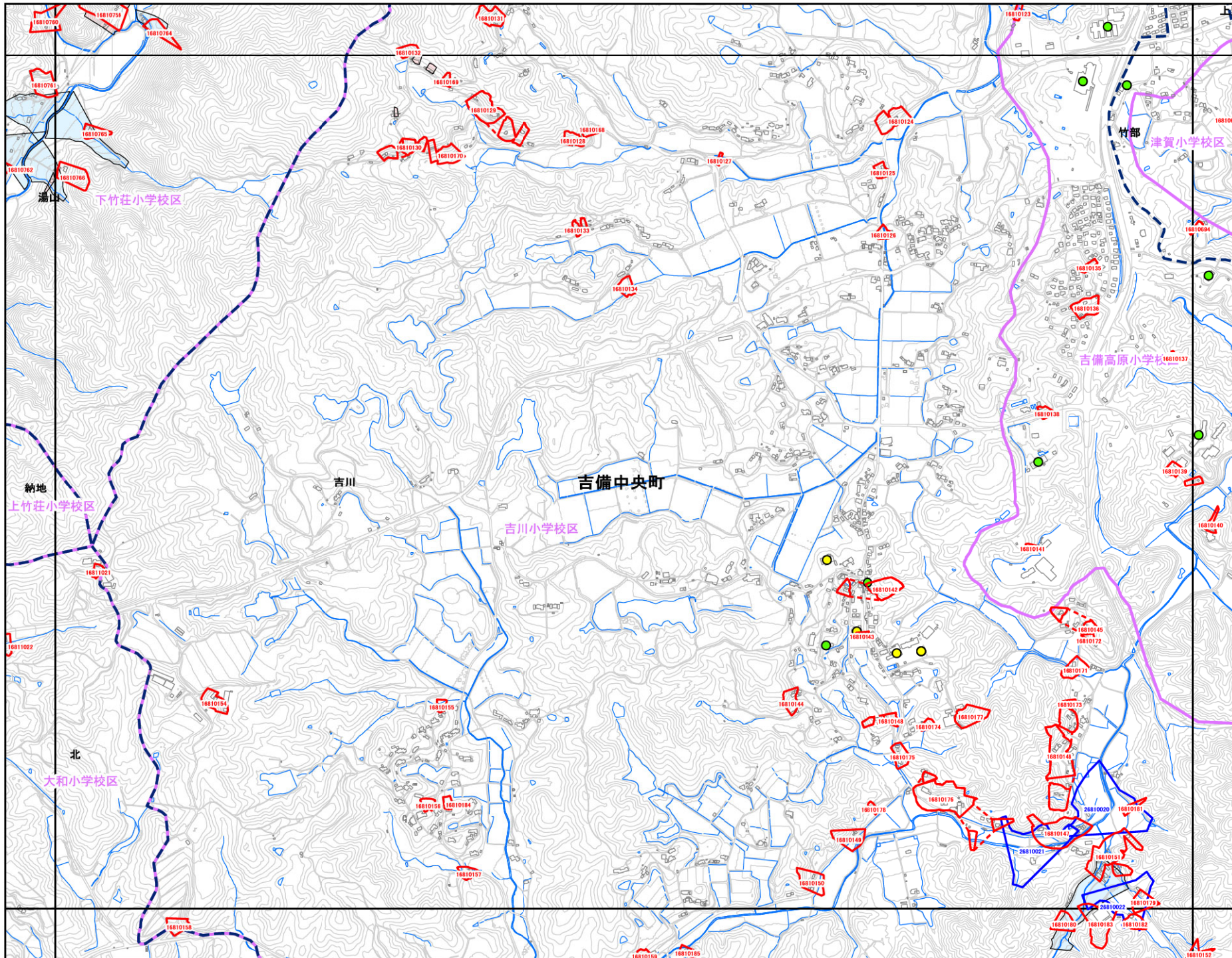
- 急傾斜地
- 土石流

その他凡例

- 要配慮者利用施設
- 避難施設
- 公共施設
- ⋯⋯ JR等
- 第1次緊急輸送路
- 等高線(5m)、道路、建物等
- 水部
- 行政界
- 大字界
- 小学校区

| | | | | | |
|------|------|------|------|------|------|
| | | | NC86 | | NC88 |
| | NC85 | NC96 | NC97 | | NC98 |
| | OC05 | OC06 | OC07 | OC08 | OC09 |
| OC14 | OC15 | OC16 | OC17 | OC18 | OC19 |
| OC24 | OC25 | OC26 | OC27 | OC28 | |
| OC34 | OC35 | OC36 | OC37 | OC38 | |
| OC44 | OC45 | OC46 | OC47 | OC48 | |
| OC54 | OC55 | OC56 | | | |
| | OC65 | | | | |





N

吉備中央町


| | | |
|------|------|------|
| OC25 | OC26 | OC27 |
| OC35 | OC36 | OC37 |
| OC45 | OC46 | OC47 |

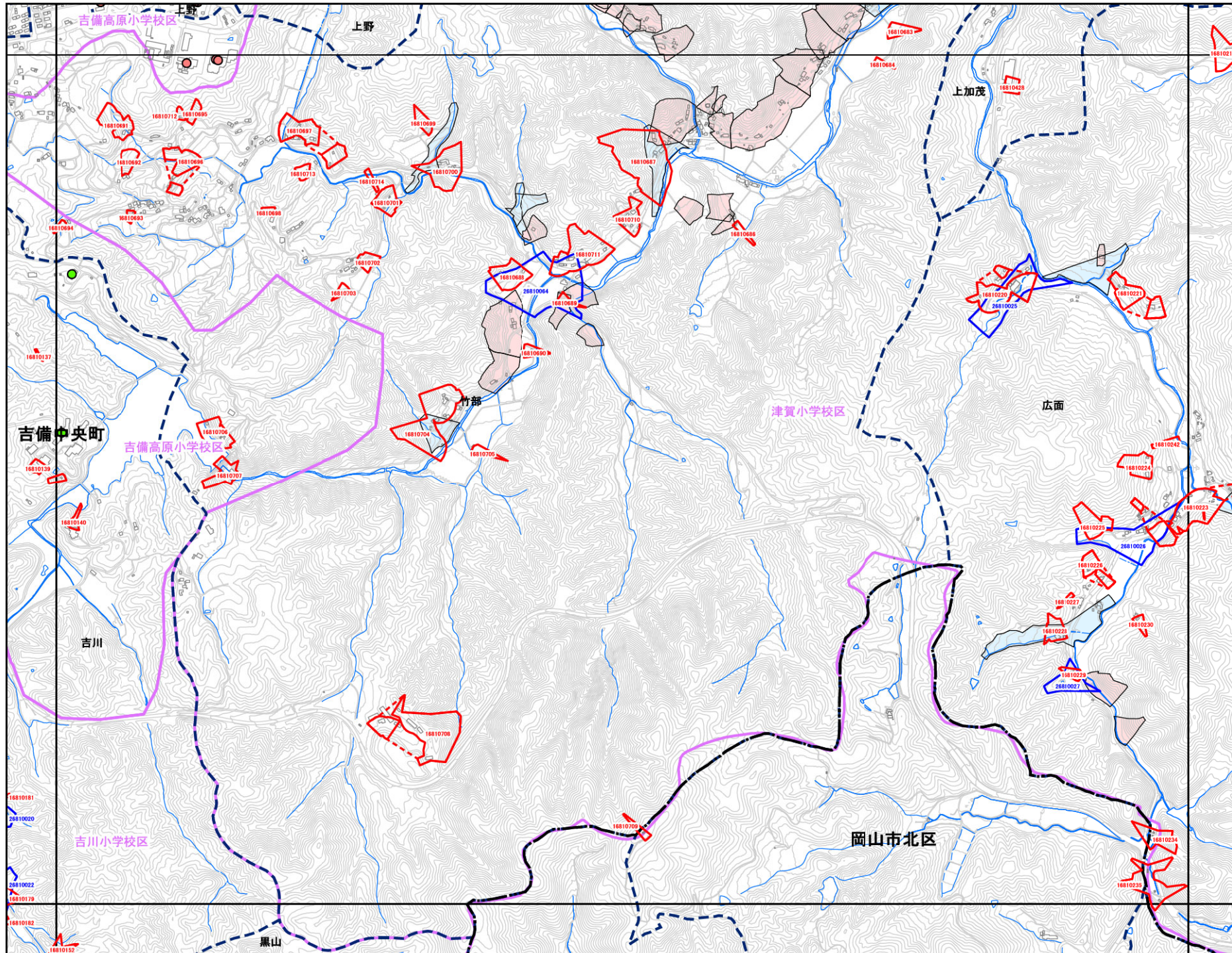
- 抽出箇所**
- 急傾斜地
 - 急傾斜地統合箇所
 - 土石流

- 既指定区域**
- 急傾斜地
 - 土石流

- その他凡例**
- 要配慮者利用施設
 - 避難施設
 - 公共施設
 - ⋯⋯ JR等
 - 第1次緊急輸送路
 - 等高線(5m)、道路、建物等
 - 水部
 - 行政界
 - 大字界
 - 小学校区

| | | | | | |
|------|------|------|------|------|------|
| | | | NC86 | | NC88 |
| | NC95 | NC96 | NC97 | NC98 | |
| | OC05 | OC06 | OC07 | OC08 | OC09 |
| OC14 | OC15 | OC16 | OC17 | OC18 | OC19 |
| OC24 | OC25 | OC26 | OC27 | OC28 | |
| OC34 | OC35 | OC36 | OC37 | OC38 | |
| OC44 | OC45 | OC46 | OC47 | OC48 | |
| OC54 | OC55 | OC56 | | | |
| | | | | | |





吉備中央町


| | | |
|------|------|------|
| OC26 | OC27 | OC28 |
| OC36 | OC37 | OC38 |
| OC46 | OC47 | OC48 |

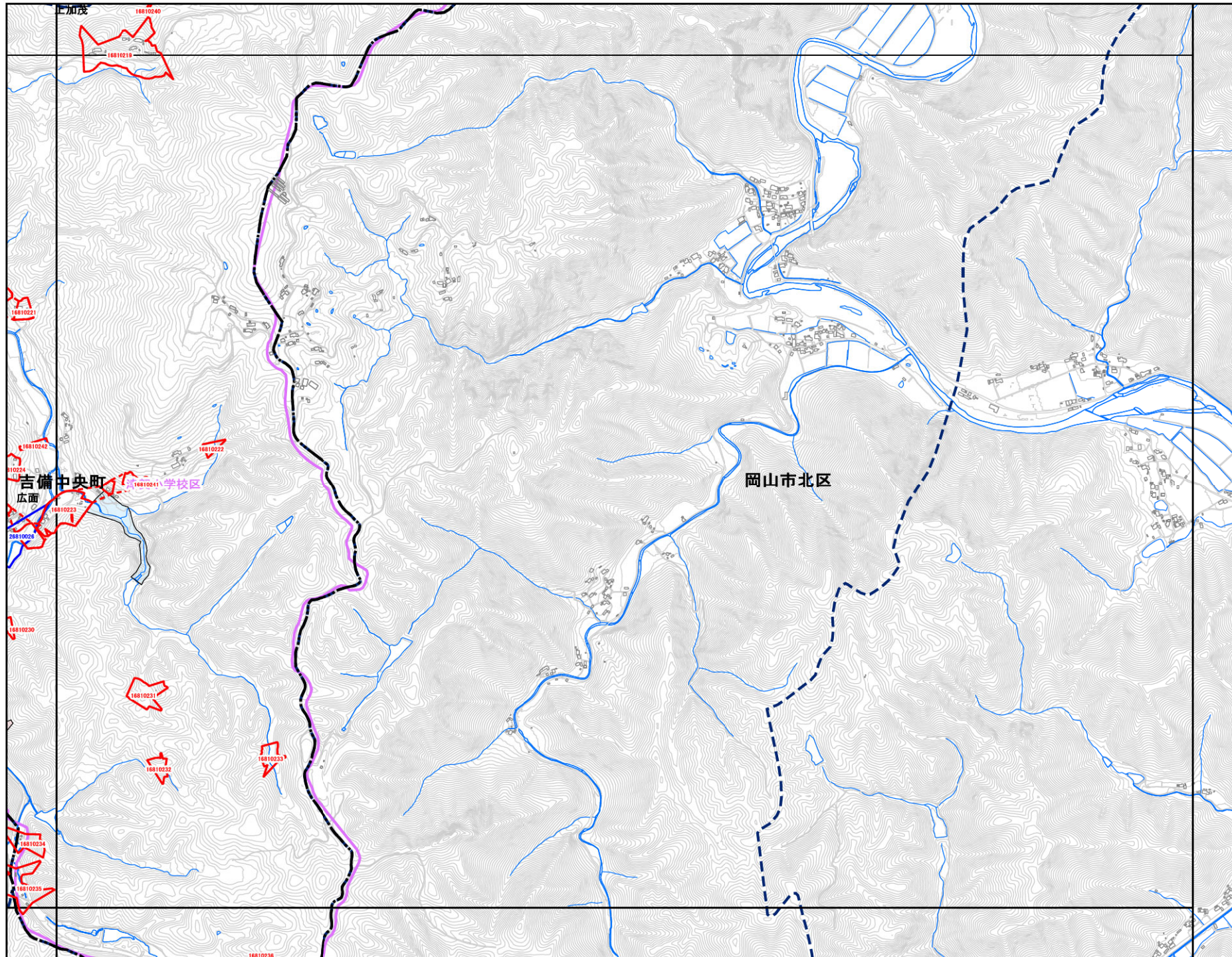
- 抽出箇所
- 急傾斜地
 - 急傾斜地統合箇所
 - 土石流

- 既指定区域
- 急傾斜地
 - 土石流

- その他凡例
- 要配慮者利用施設
 - 避難施設
 - 公共施設
 - ⋯⋯ JR等
 - 第1次緊急輸送路
 - 等高線(5m)、道路、建物等
 - 水部
 - 行政界
 - 大字界
 - 小学校区

| | | | | | | | |
|------|------|------|------|------|------|------|------|
| | | | NC86 | | NC88 | | |
| | | | NC85 | NC96 | NC97 | NC98 | |
| | | | OC05 | OC06 | OC07 | OC08 | OC09 |
| OC14 | OC15 | OC16 | OC17 | OC18 | OC19 | | |
| OC24 | OC25 | OC26 | OC27 | OC28 | | | |
| OC34 | OC35 | OC36 | OC37 | OC38 | | | |
| OC44 | OC45 | OC46 | OC47 | OC48 | | | |
| OC54 | OC55 | OC56 | | | | | |
| | | | OC65 | | | | |





吉備中央町

| | |
|------|-------------|
| OC27 | OC28 |
| OC37 | OC38 |
| OC47 | OC48 |

抽出箇所

- 急傾斜地
- 急傾斜地統合箇所
- 土石流

既指定区域

- 急傾斜地
- 土石流

その他凡例

- 要配慮者利用施設
- 避難施設
- 公共施設
- ⋯⋯ JR等
- 第1次緊急輸送路
- 等高線(5m)、道路、建物等
- 水部
- 行政界
- 大字界
- 小学校区

| | | | | | |
|------|------|------|------|-------------|------|
| | | NC86 | | NC88 | |
| | NC95 | NC96 | NC97 | NC98 | |
| | OC05 | OC06 | OC07 | OC08 | OC09 |
| OC14 | OC15 | OC16 | OC17 | OC18 | OC19 |
| OC24 | OC25 | OC26 | OC27 | OC28 | |
| OC34 | OC35 | OC36 | OC37 | OC38 | |
| OC44 | OC45 | OC46 | OC47 | OC48 | |
| OC54 | OC55 | OC56 | | | |
| | | OC65 | | | |





吉備中央町

| | | |
|--|-------------|------|
| | OC34 | OC35 |
| | OC44 | OC45 |
| | OC54 | OC55 |

抽出箇所

- 急傾斜地
- 急傾斜地統合箇所
- 土石流


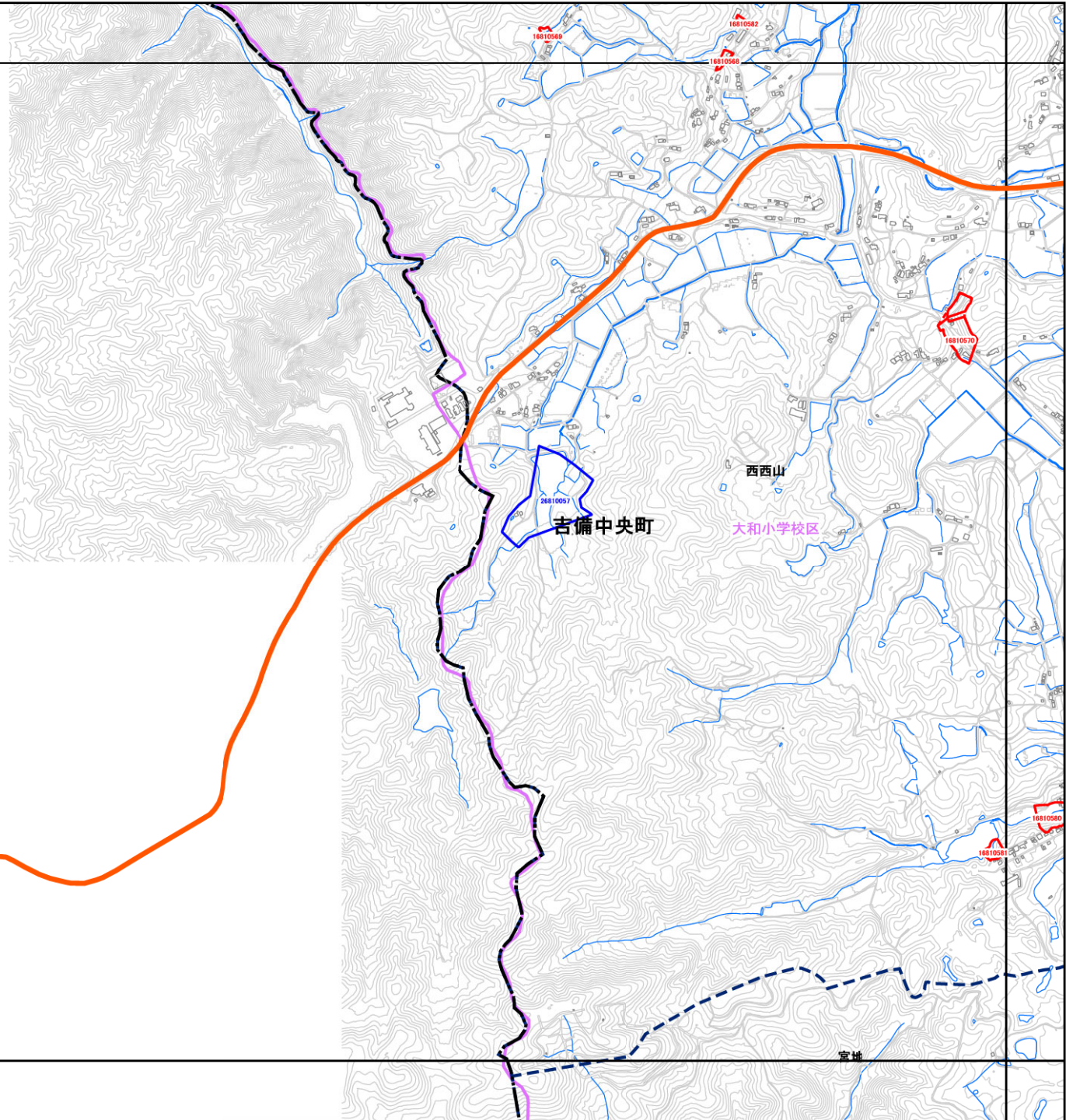
既指定区域

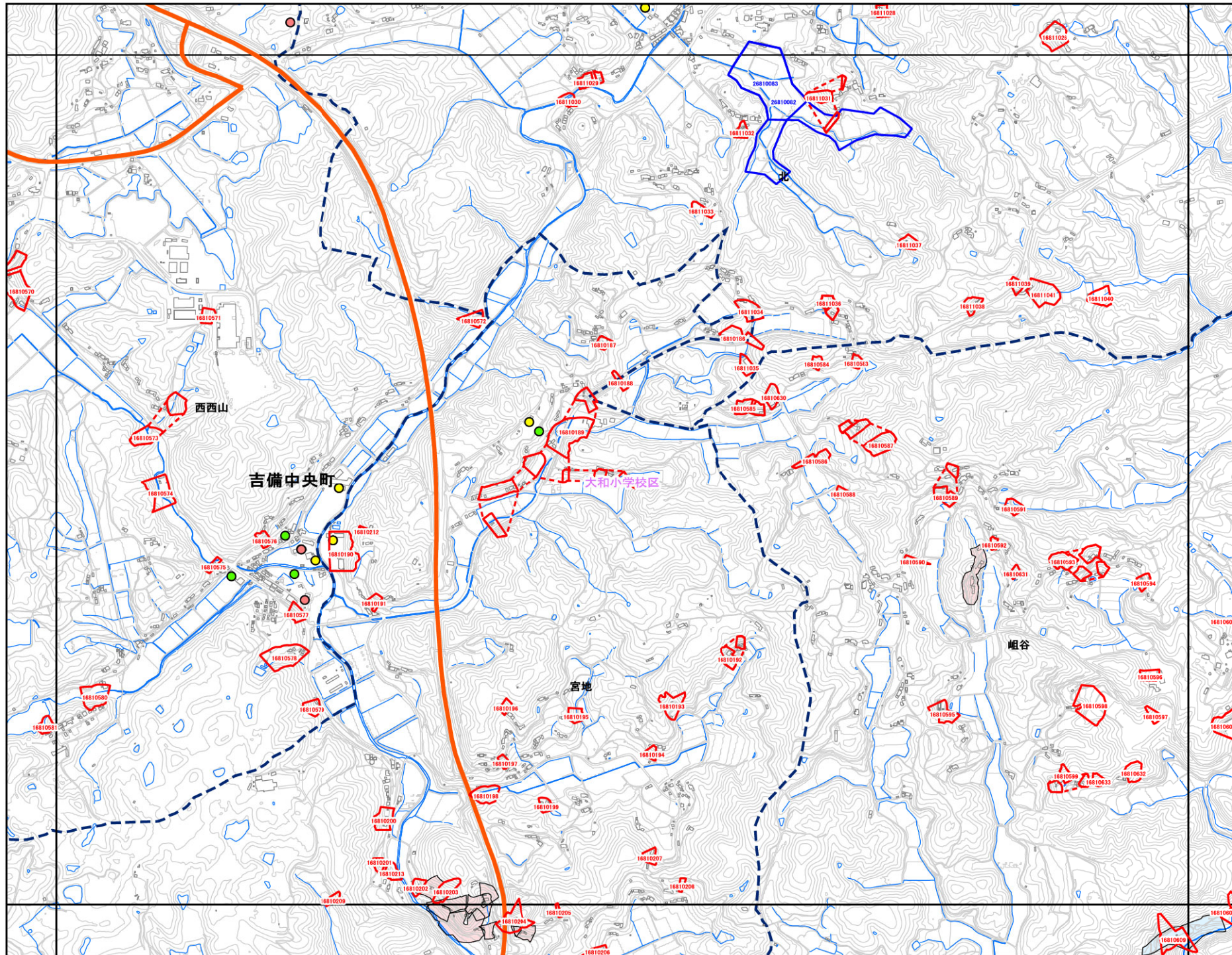
- 急傾斜地
- 土石流

その他凡例

- 要配慮者利用施設
- 避難施設
- 公共施設
- ⋯⋯ JR等
- 第1次緊急輸送路
- 等高線(5m)、道路、建物等
- 水部
- 行政界
- 大字界
- 小学校区

| | | | | | |
|-------------|------|------|------|------|------|
| | | NC86 | | NC88 | |
| | NC85 | NC96 | NC97 | NC98 | |
| | OC05 | OC06 | OC07 | OC08 | OC09 |
| OC14 | OC15 | OC16 | OC17 | OC18 | OC19 |
| OC24 | OC25 | OC26 | OC27 | OC28 | |
| OC34 | OC35 | OC36 | OC37 | OC38 | |
| OC44 | OC45 | OC46 | OC47 | OC48 | |
| OC54 | OC55 | OC56 | | | |
| | | OC65 | | | |





吉備中央町



| | | |
|------|------|------|
| OC34 | OC35 | OC36 |
| OC44 | OC45 | OC46 |
| OC54 | OC55 | OC56 |

抽出箇所

- 急傾斜地
- 急傾斜地統合箇所
- 土石流

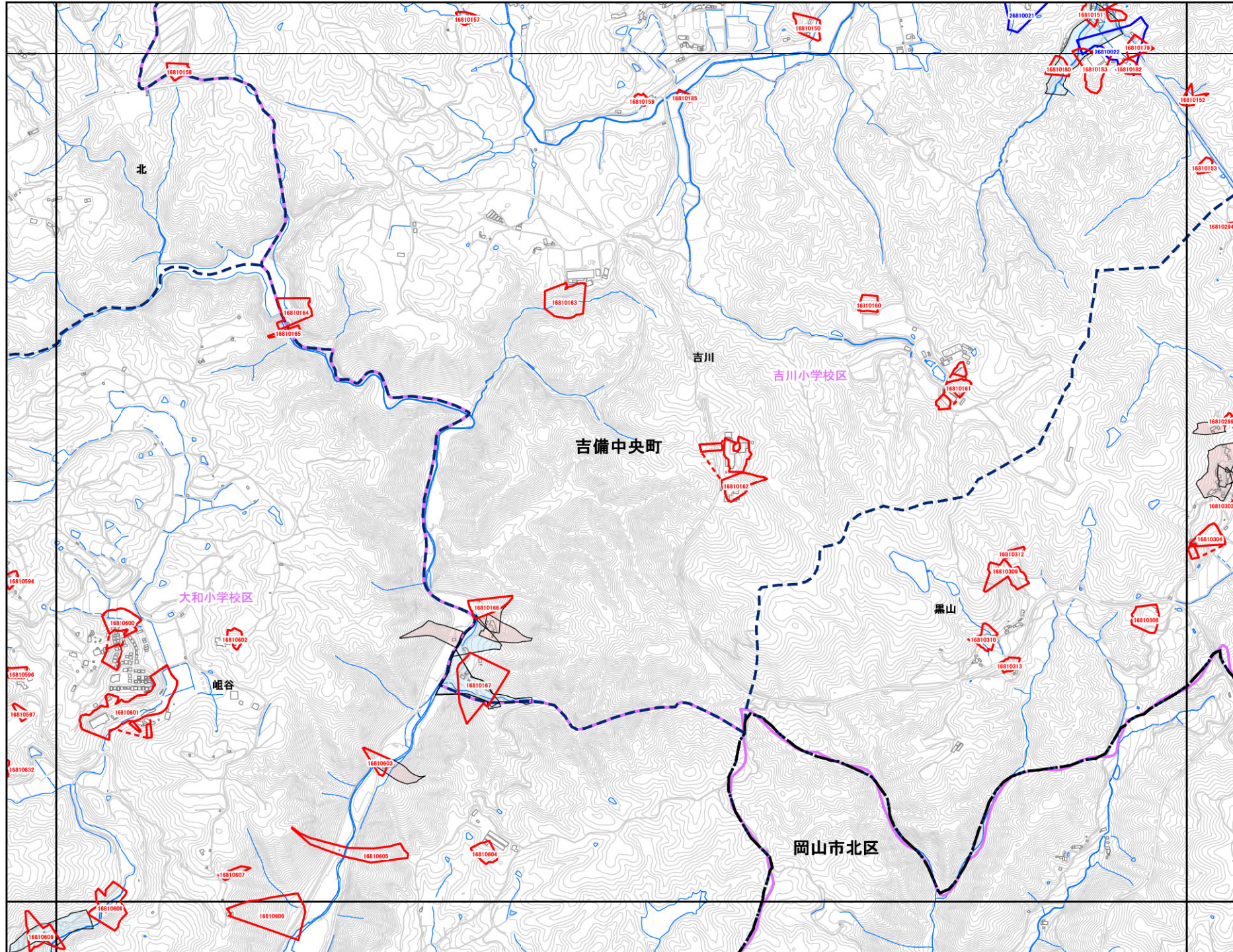
既指定区域

- 急傾斜地
- 土石流

その他凡例

- 要配慮者利用施設
- 避難施設
- 公共施設
- ⋯⋯ JR等
- 第1次緊急輸送路
- 等高線(5m)、道路、建物等
- 水部
- 行政界
- 大字界
- 小学校区

| | | | | | |
|------|------|------|------|------|------|
| | | | NC86 | | NC88 |
| | | | NC85 | NC96 | NC97 |
| | | | OC05 | OC06 | OC07 |
| OC14 | OC15 | OC16 | OC17 | OC18 | OC19 |
| OC24 | OC25 | OC26 | OC27 | OC28 | |
| OC34 | OC35 | OC36 | OC37 | OC38 | |
| OC44 | OC45 | OC46 | OC47 | OC48 | |
| OC54 | OC55 | OC56 | | | |
| | OC65 | | | | |



吉備中央町

| | | |
|------|------|------|
| OC35 | OC36 | OC37 |
| OC45 | OC46 | OC47 |
| OC55 | OC56 | |

抽出箇所

- 急傾斜地
- 急傾斜地統合箇所
- 土石流


既指定区域

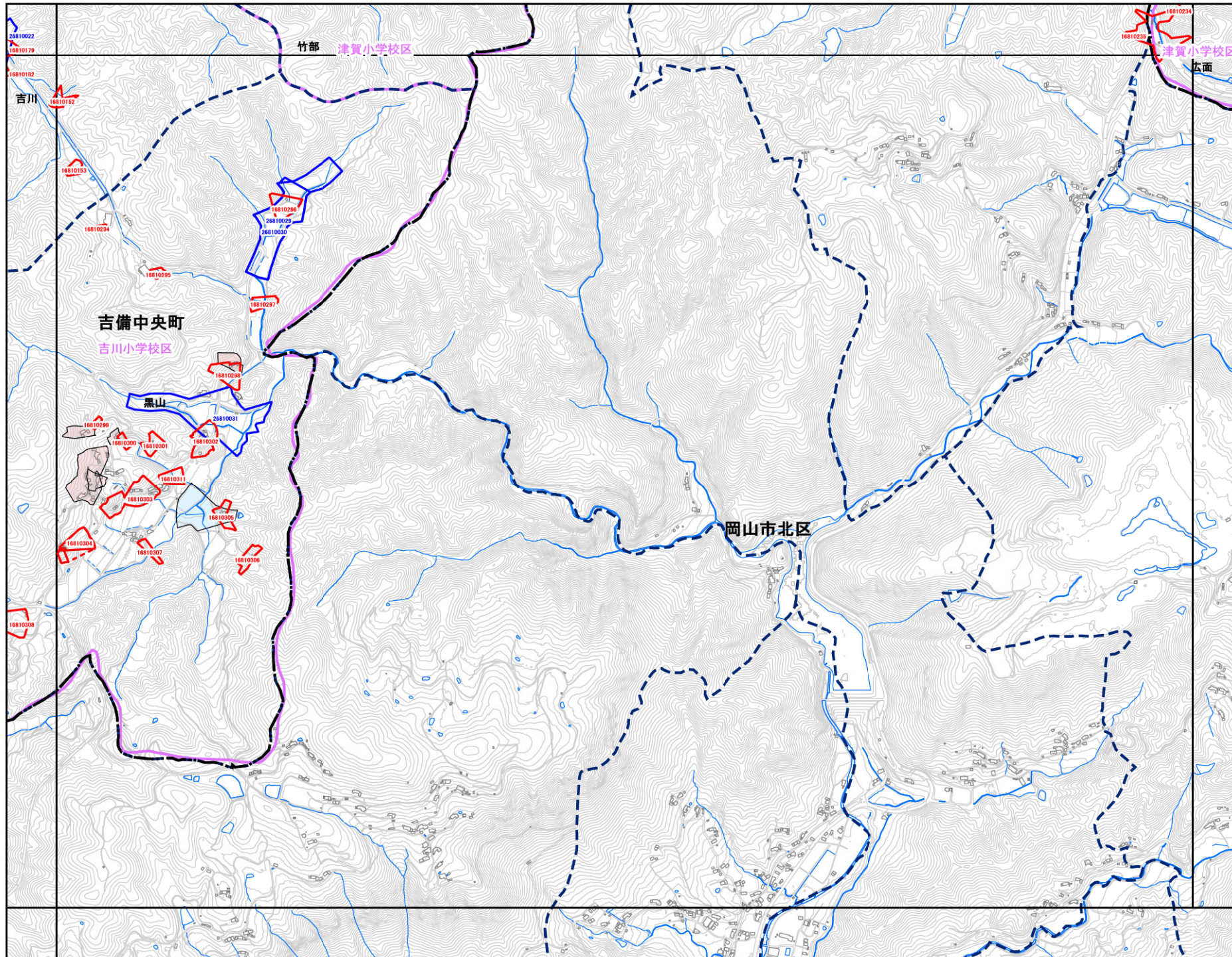
- 急傾斜地
- 土石流

その他凡例

- 要配慮者利用施設
- 避難施設
- 公共施設
- ⋯⋯ JR等
- 第1次緊急輸送路
- 等高線(5m)、道路、建物等
- 水部
- 行政界
- 大字界
- 小学校区

| | | | | | |
|------|------|------|------|------|------|
| | | NC86 | | NC88 | |
| | NC95 | NC96 | NC97 | NC98 | |
| | OC05 | OC06 | OC07 | OC08 | OC09 |
| OC14 | OC15 | OC16 | OC17 | OC18 | OC19 |
| OC24 | OC25 | OC26 | OC27 | OC28 | |
| OC34 | OC35 | OC36 | OC37 | OC38 | |
| OC44 | OC45 | OC46 | OC47 | OC48 | |
| OC54 | OC55 | OC56 | | | |
| | OC65 | | | | |





N


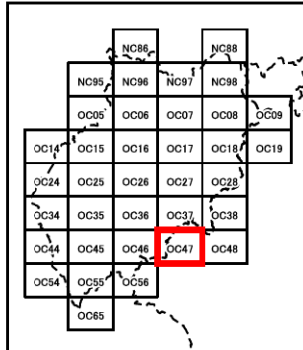
吉備中央町

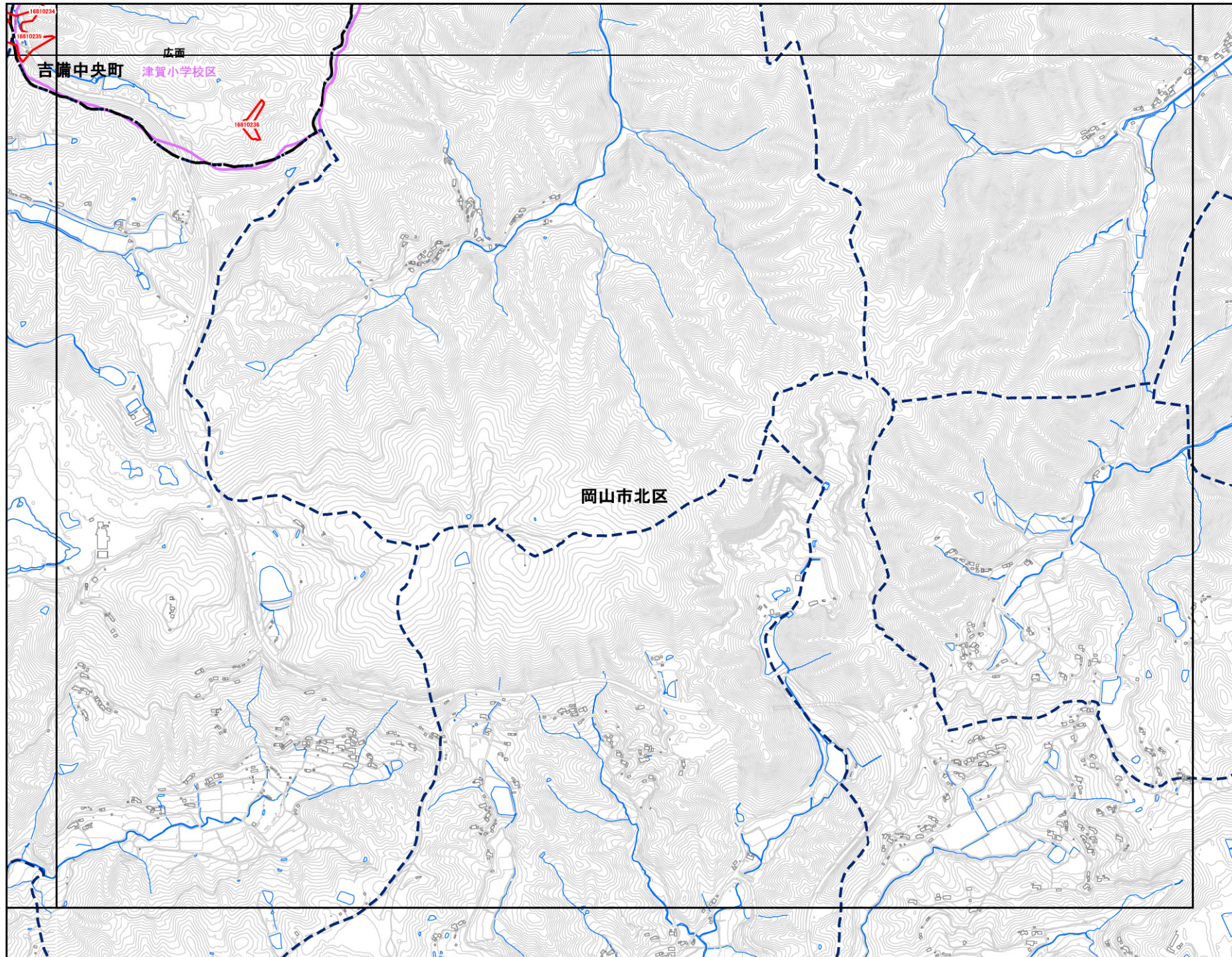
| | | |
|------|------|------|
| OC36 | OC37 | OC38 |
| OC46 | OC47 | OC48 |
| OC56 | | |

- 抽出箇所**
- 急傾斜地
 - 急傾斜地統合箇所
 - 土石流

- 既指定区域**
- 急傾斜地
 - 土石流

- その他凡例**
- 要配慮者利用施設
 - 避難施設
 - 公共施設
 - ⋯⋯ JR等
 - 第1次緊急輸送路
 - 等高線(5m)、道路、建物等
 - 水部
 - 行政界
 - 大字界
 - 小学校区





N

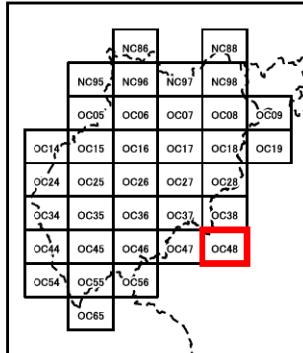
吉備中央町

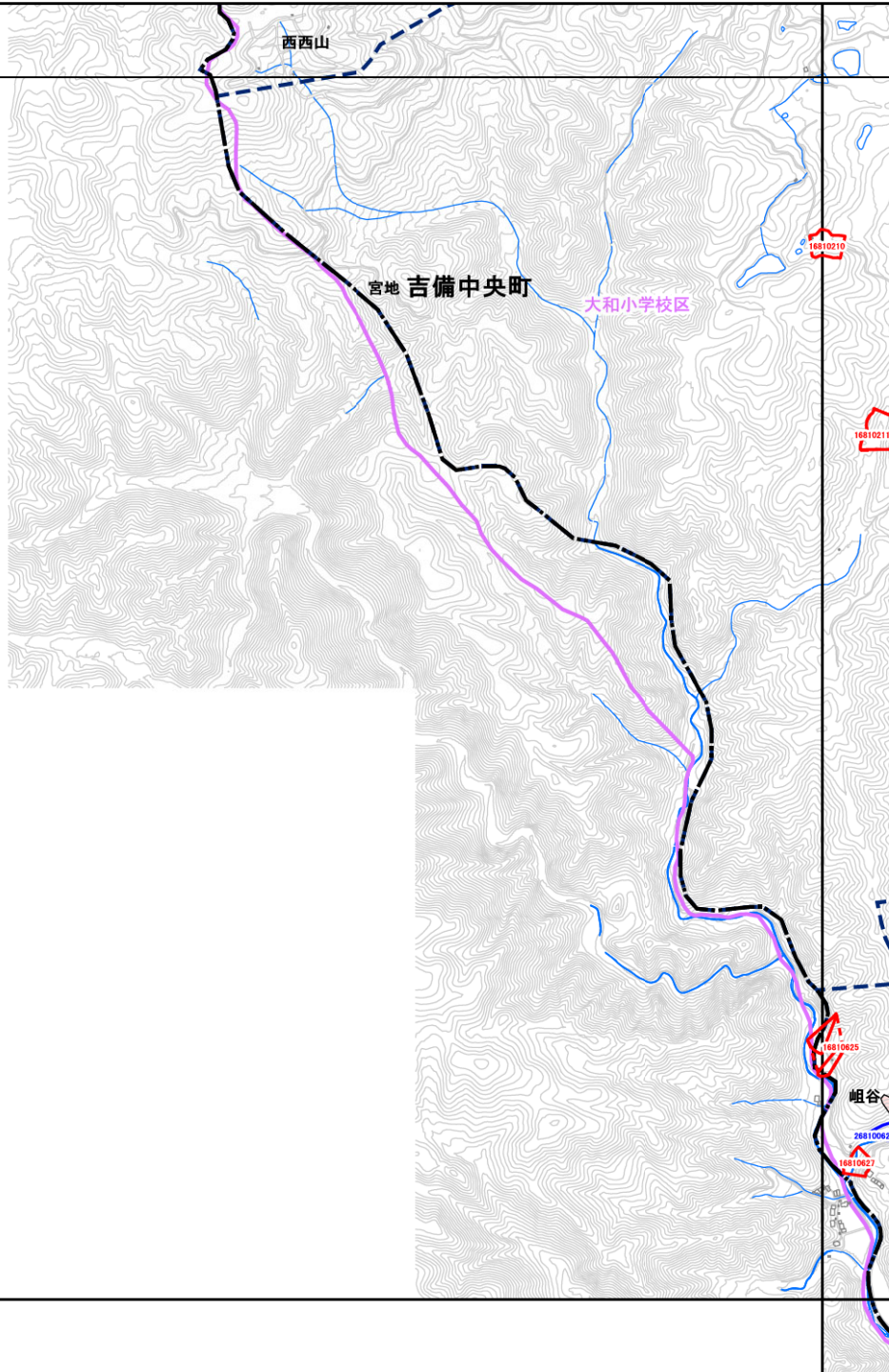
| | |
|------|------|
| OC37 | OC38 |
| OC47 | OC48 |

- 抽出箇所**
- 急傾斜地
 - 急傾斜地統合箇所
 - 土石流

- 既指定区域**
- 急傾斜地
 - 土石流

- その他凡例**
- 要配慮者利用施設
 - 避難施設
 - 公共施設
 - ⋯⋯ JR等
 - 第1次緊急輸送路
 - 等高線(5m)、道路、建物等
 - 水部
 - 行政界
 - 大字界
 - 小学校区





吉備中央町

| | | |
|--|-------------|------|
| | OC44 | OC45 |
| | OC54 | OC55 |
| | | OC65 |

抽出箇所

- 急傾斜地
- 急傾斜地統合箇所
- 土石流


既指定区域

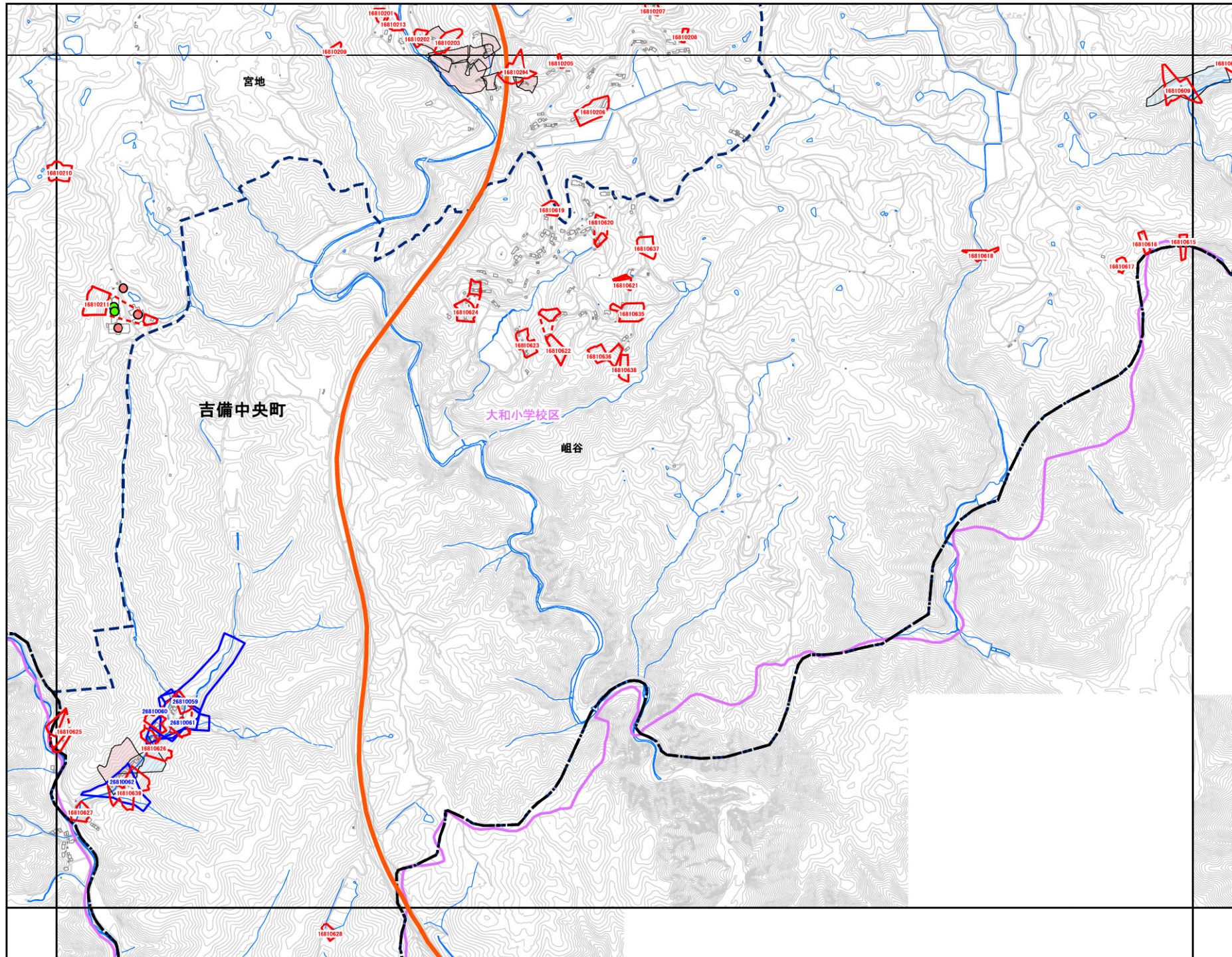
- 急傾斜地
- 土石流

その他凡例

- 要配慮者利用施設
- 避難施設
- 公共施設
- ⋯⋯ JR等
- 第1次緊急輸送路
- 等高線(5m)、道路、建物等
- 水部
- 行政界
- 大字界
- 小学校区

| | | | | | |
|-------------|------|------|------|------|------|
| | | NC86 | | NC88 | |
| | NC95 | NC96 | NC97 | NC98 | |
| | OC05 | OC06 | OC07 | OC08 | OC09 |
| OC14 | OC15 | OC16 | OC17 | OC18 | OC19 |
| OC24 | OC25 | OC26 | OC27 | OC28 | |
| OC34 | OC35 | OC36 | OC37 | OC38 | |
| OC44 | OC45 | OC46 | OC47 | OC48 | |
| OC54 | OC55 | OC56 | | | |
| | OC65 | | | | |





吉備中央町



| | | |
|------|------|------|
| OC44 | OC45 | OC46 |
| OC54 | OC55 | OC56 |
| | OC65 | |

抽出箇所

- 急傾斜地
- 急傾斜地統合箇所
- 土石流

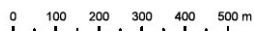
既指定区域

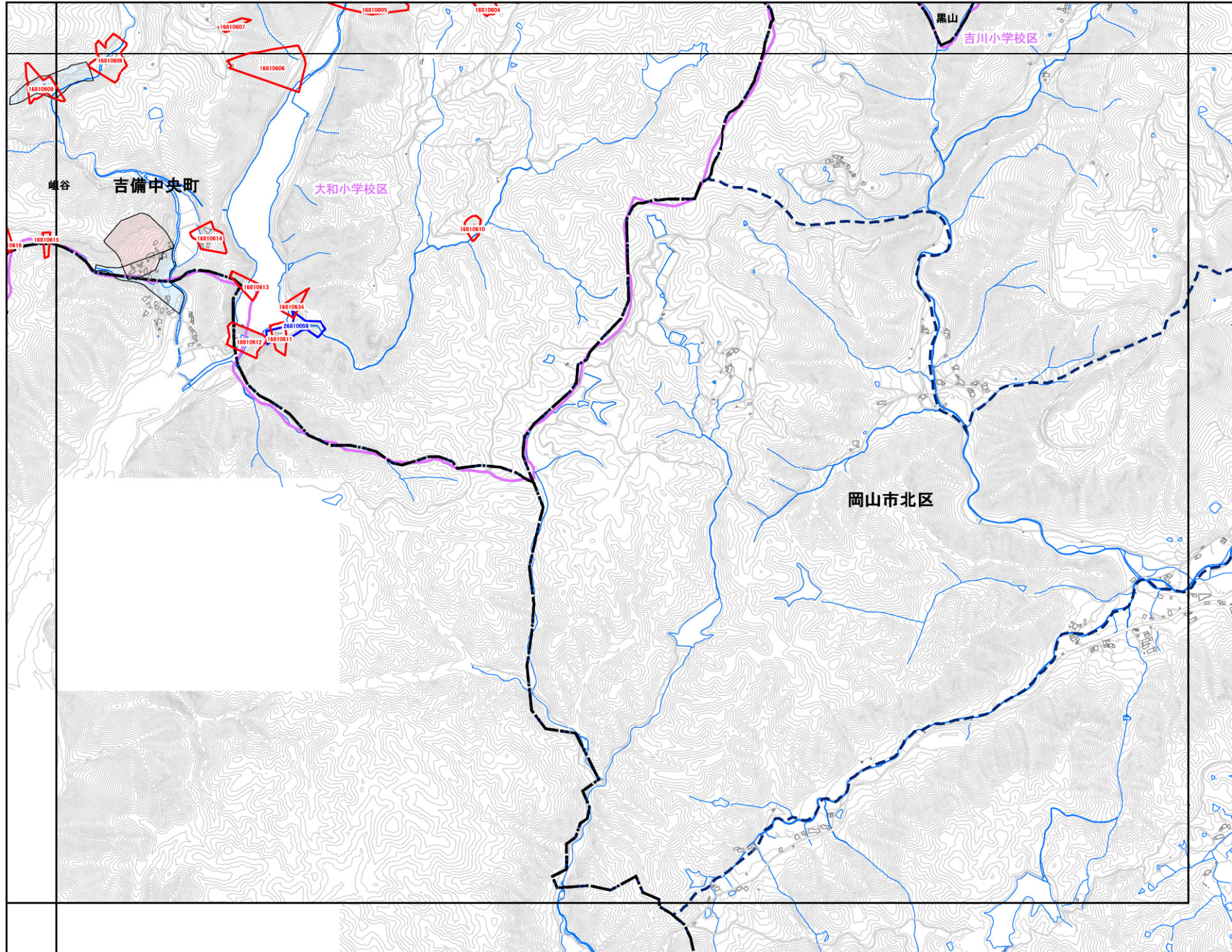
- 急傾斜地
- 土石流

その他凡例

- 要配慮者利用施設
- 避難施設
- 公共施設
- ⋯⋯ JR等
- 第1次緊急輸送路
- 等高線(5m)、道路、建物等
- 水部
- 行政界
- 大字界
- 小学校区

| | | | | | |
|------|------|------|------|------|------|
| | | NC86 | | NC88 | |
| | NC85 | NC96 | NC97 | NC98 | |
| | OC05 | OC06 | OC07 | OC08 | OC09 |
| OC14 | OC15 | OC16 | OC17 | OC18 | OC19 |
| OC24 | OC25 | OC26 | OC27 | OC28 | |
| OC34 | OC35 | OC36 | OC37 | OC38 | |
| OC44 | OC45 | OC46 | OC47 | OC48 | |
| OC54 | OC55 | OC56 | | | |
| | OC65 | | | | |





吉備中央町


| | | |
|------|-------------|------|
| OC45 | OC46 | OC47 |
| OC55 | OC56 | |
| OC65 | | |

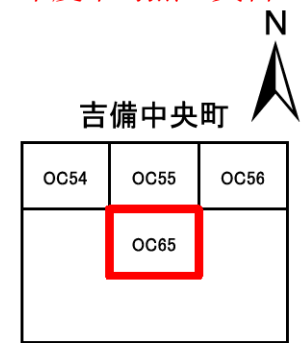
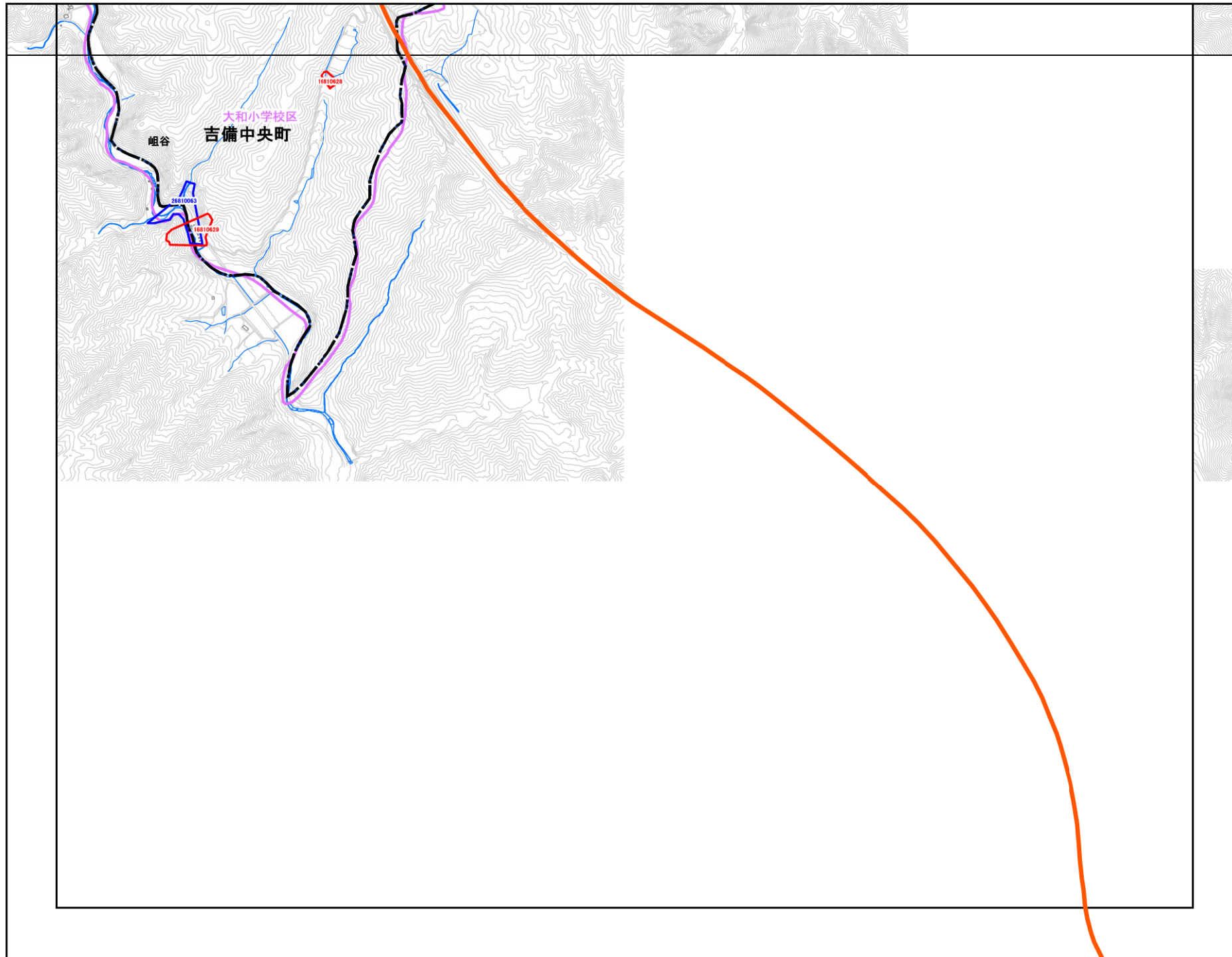
- 抽出箇所
- 急傾斜地
 - 急傾斜地統合箇所
 - 土石流

- 既指定区域
- 急傾斜地
 - 土石流

- その他凡例
- 要配慮者利用施設
 - 避難施設
 - 公共施設
 - ⋯⋯ JR等
 - 第1次緊急輸送路
 - 等高線(5m)、道路、建物等
 - 水部
 - ⋯⋯ 行政界
 - ⋯⋯ 大字界
 - ⋯⋯ 小学校区

| | | | | | |
|------|------|-------------|------|------|------|
| | | NC86 | | NC88 | |
| | NC85 | NC96 | NC97 | NC98 | |
| | OC05 | OC06 | OC07 | OC08 | OC09 |
| OC14 | OC15 | OC16 | OC17 | OC18 | OC19 |
| OC24 | OC25 | OC26 | OC27 | OC28 | |
| OC34 | OC35 | OC36 | OC37 | OC38 | |
| OC44 | OC45 | OC46 | OC47 | OC48 | |
| OC54 | OC55 | OC56 | | | |
| | OC65 | | | | |





- 抽出箇所**
- 急傾斜地
 - 急傾斜地統合箇所
 - 土石流

- 既指定区域**
- 急傾斜地
 - 土石流

- その他凡例**
- 要配慮者利用施設
 - 避難施設
 - 公共施設
 - ⋯⋯ JR等
 - 第1次緊急輸送路
 - 等高線(5m)、道路、建物等
 - 水部
 - 行政界
 - 大字界
 - 小学校区

