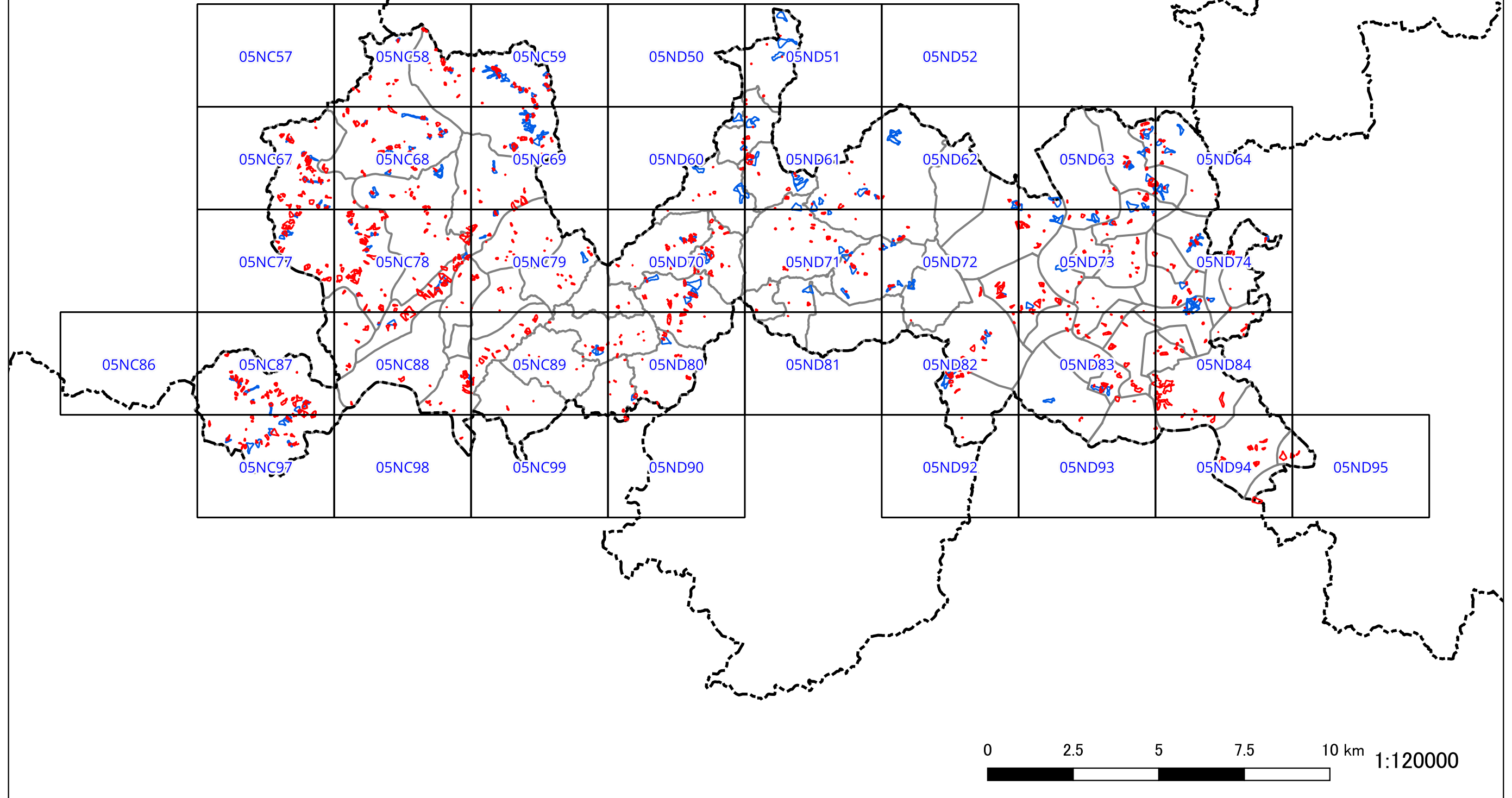


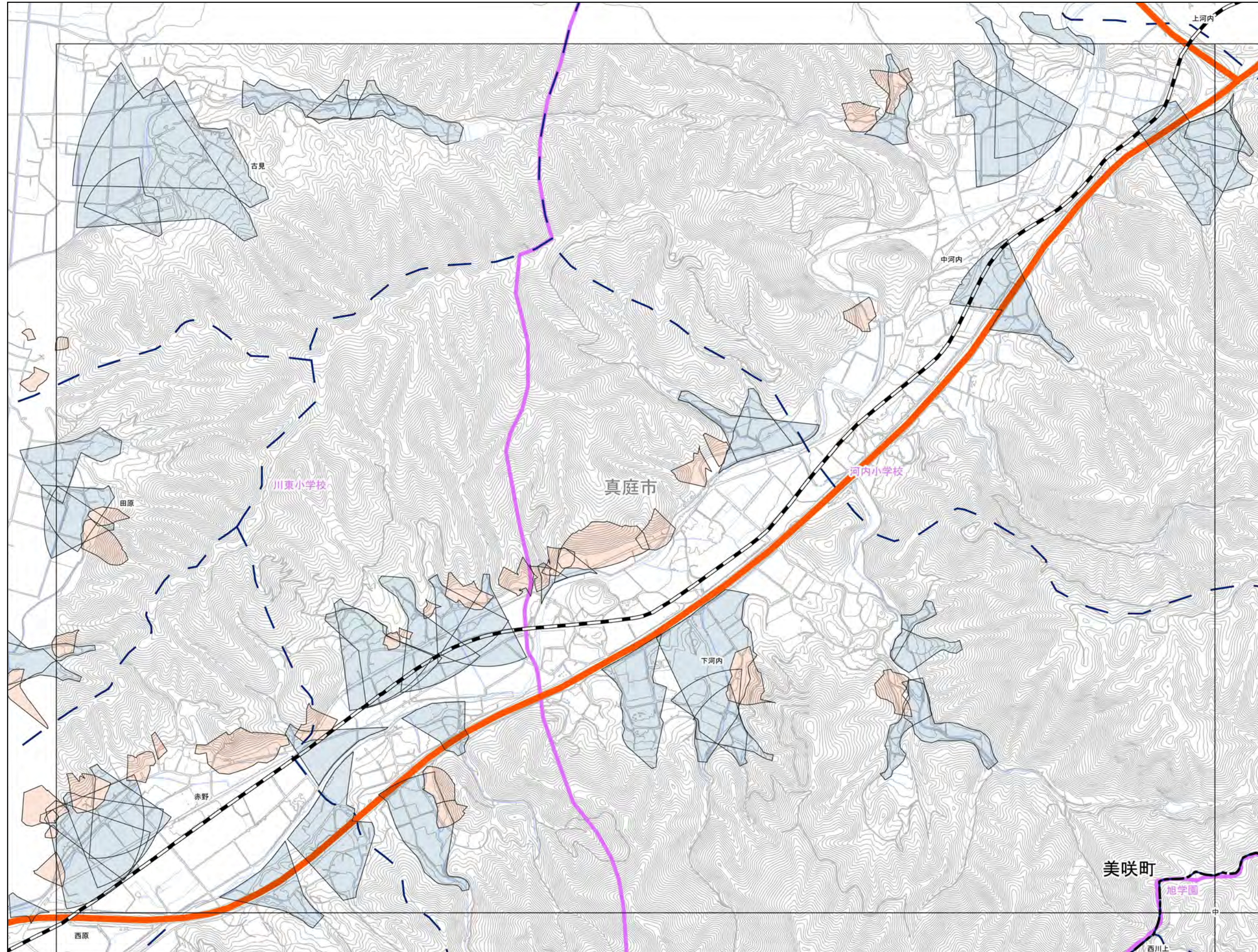
# 美咲町全体位置図



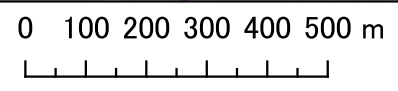


# 美咲町

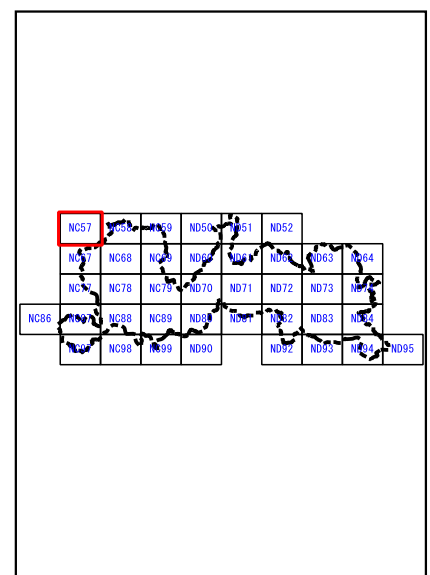
NC57	NC58
NC67	NC68

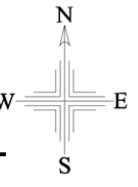


- 抽出箇所**
- 急傾斜地
  - 急傾斜地統合箇所
  - 土石流
- 既指定区域**
- 急傾斜
  - 土石流
- その他凡例**
- 要配慮者利用施設
  - 避難施設
  - 公共施設
  - JR等
  - 第1次緊急輸送路
  - 等高線(5m)、道路、建物等
  - 水部
  - 行政界
  - 大字界
  - 小学校区



1:12,500





# 美咲町

NC57	NC58	NC59
NC67	NC68	NC69

### 抽出箇所

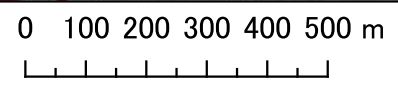
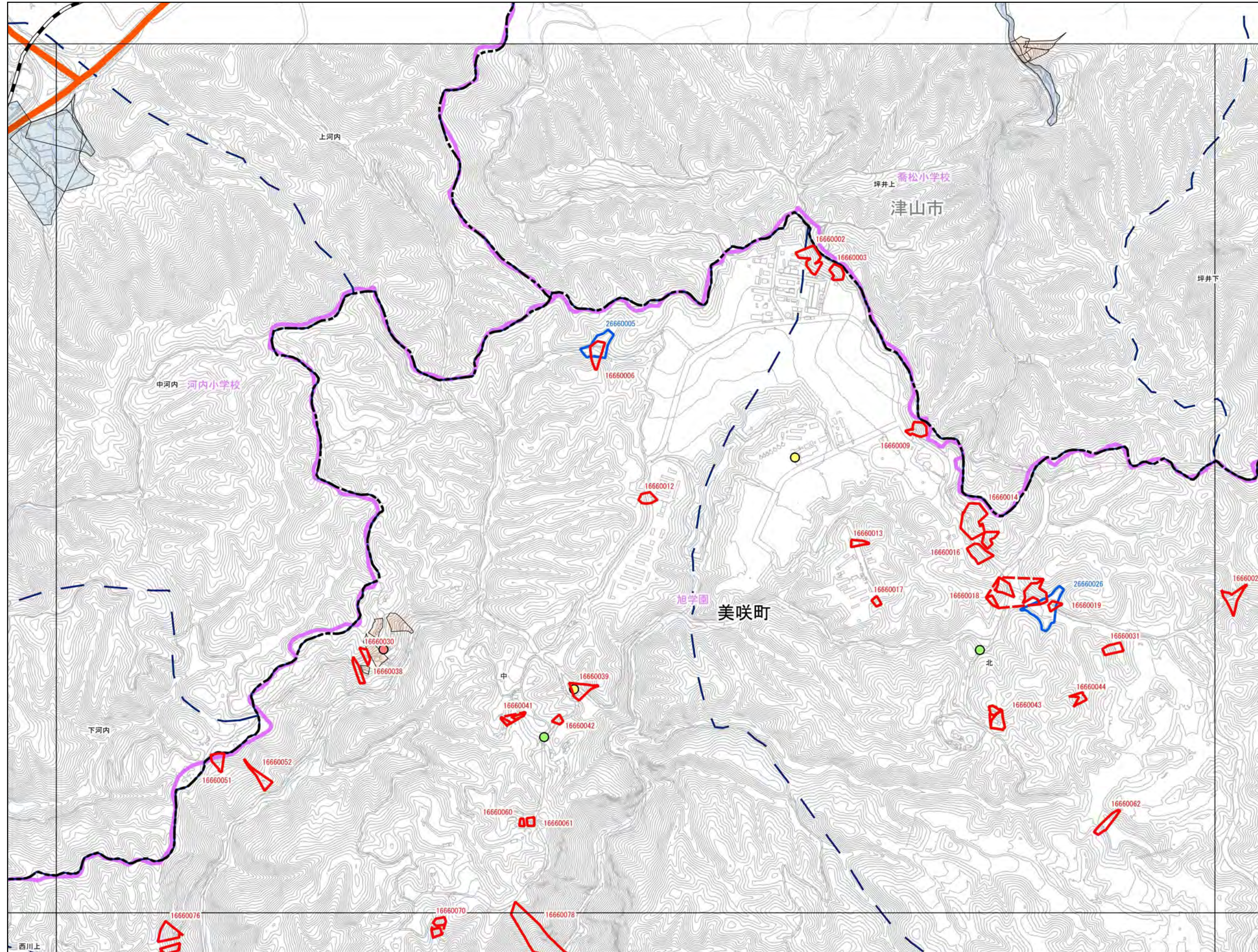
- 急傾斜地
- 急傾斜地統合箇所
- 土石流

### 既指定区域

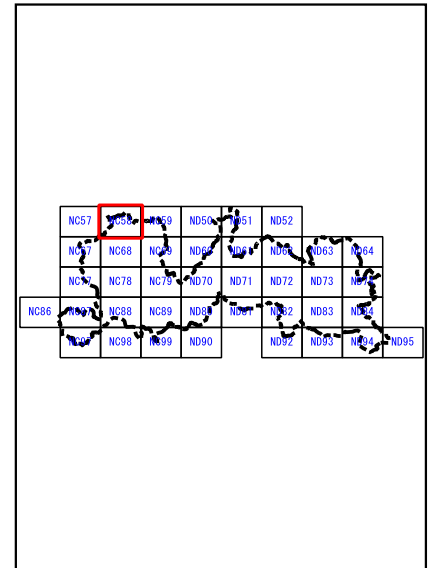
- 急傾斜
- 土石流

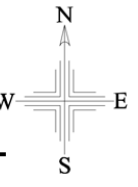
### その他凡例

- 要配慮者利用施設
- 避難施設
- 公共施設
- JR等
- 第1次緊急輸送路
- 等高線(5m)、道路、建物等
- 水部
- 行政界
- 大字界
- 小学校区



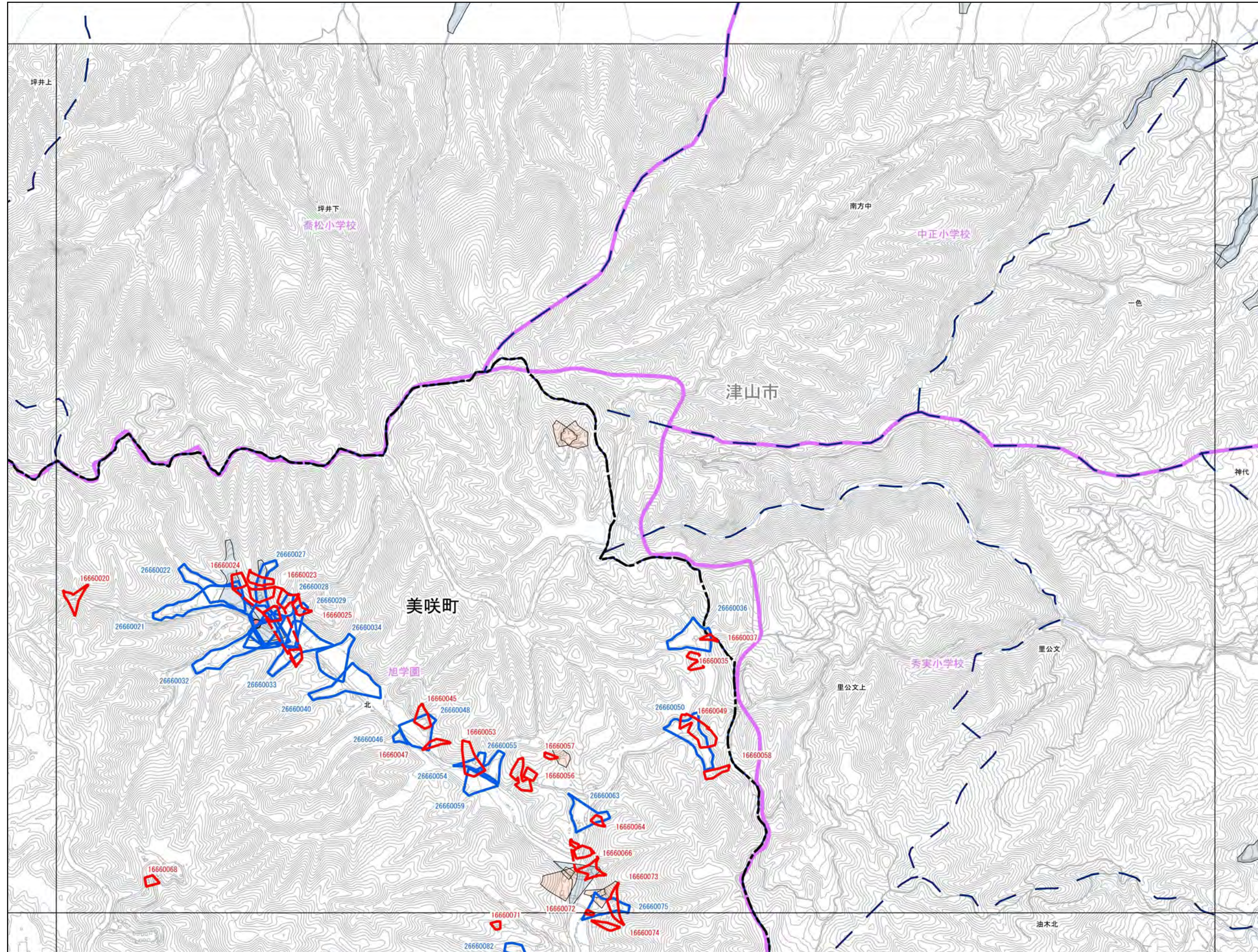
1:12,500



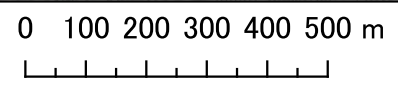
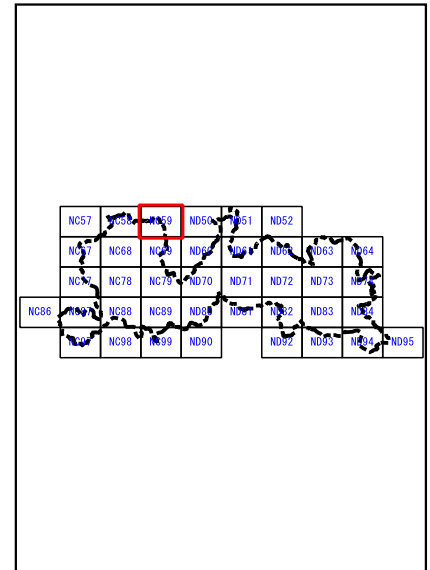


# 美咲町

NC58	NC59	ND50
NC68	NC69	ND60



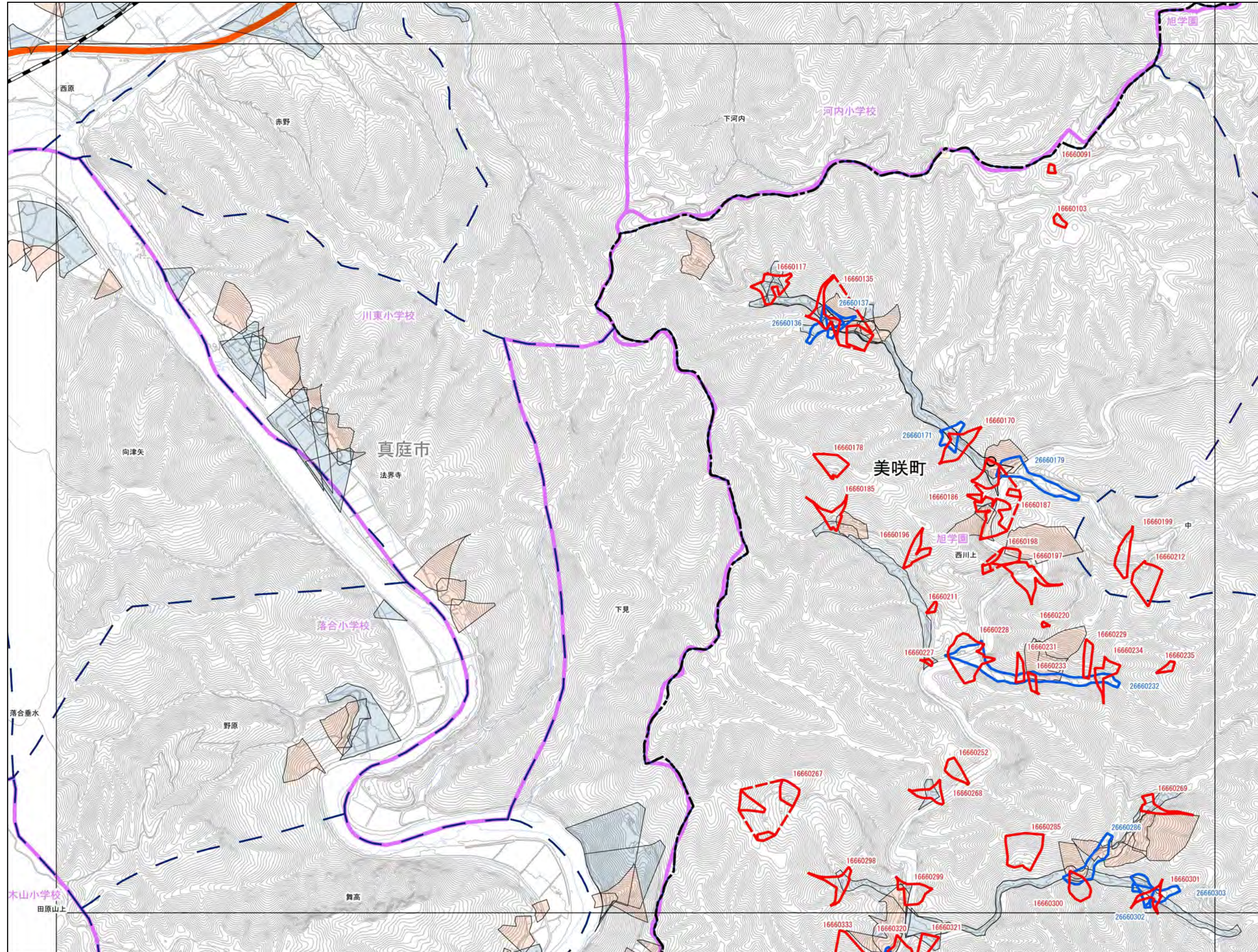
- 抽出箇所**
- 急傾斜地
  - 急傾斜地統合箇所
  - 土石流
- 既指定区域**
- 急傾斜
  - 土石流
- その他凡例**
- 要配慮者利用施設
  - 避難施設
  - 公共施設
  - JR等
  - 第1次緊急輸送路
  - 等高線(5m)、道路、建物等
  - 水部
  - 行政界
  - 大字界
  - 小学校区






# 美咲町

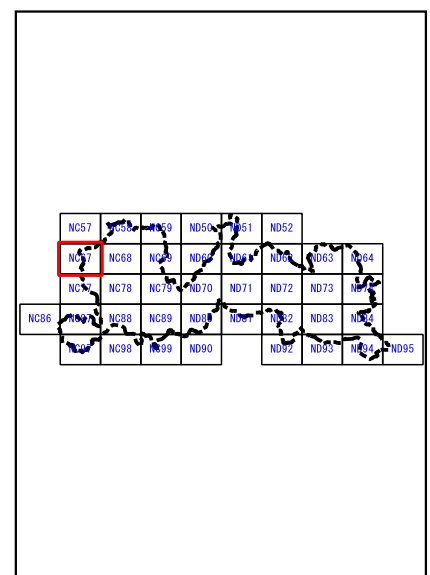
	NC57	NC58
	NC67	NC68
	NC77	NC78

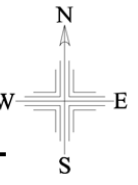


- 抽出箇所**
- 急傾斜地
  - 急傾斜地統合箇所
  - 土石流
- 既指定区域**
- 急傾斜
  - 土石流
- その他凡例**
- 要配慮者利用施設
  - 避難施設
  - 公共施設
  - JR等
  - 第1次緊急輸送路
  - 等高線(5m)、道路、建物等
  - 水部
  - 行政界
  - 大字界
  - 小学校区



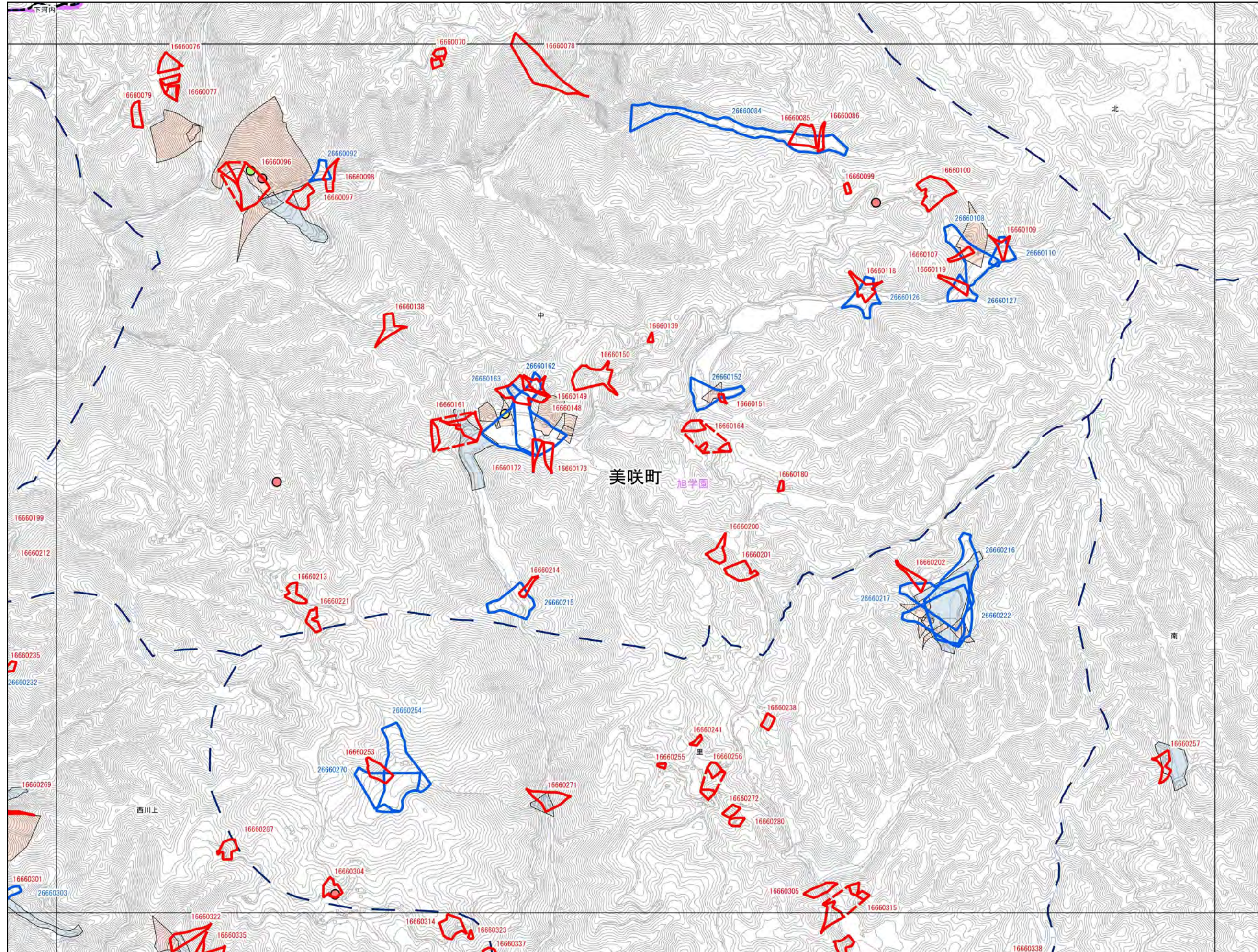
1:12,500



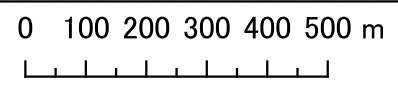


# 美咲町

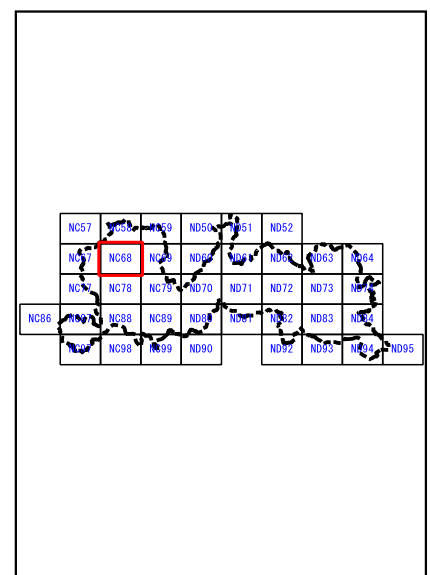
NC57	NC58	NC59
NC67	NC68	NC69
NC77	NC78	NC79

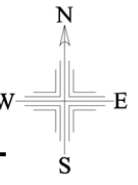


- 抽出箇所**
- 急傾斜地
  - 急傾斜地統合箇所
  - 土石流
- 既指定区域**
- 急傾斜
  - 土石流
- その他凡例**
- 要配慮者利用施設
  - 避難施設
  - 公共施設
  - JR等
  - 第1次緊急輸送路
  - 等高線(5m)、道路、建物等
  - 水部
  - 行政界
  - 大字界
  - 小学校区



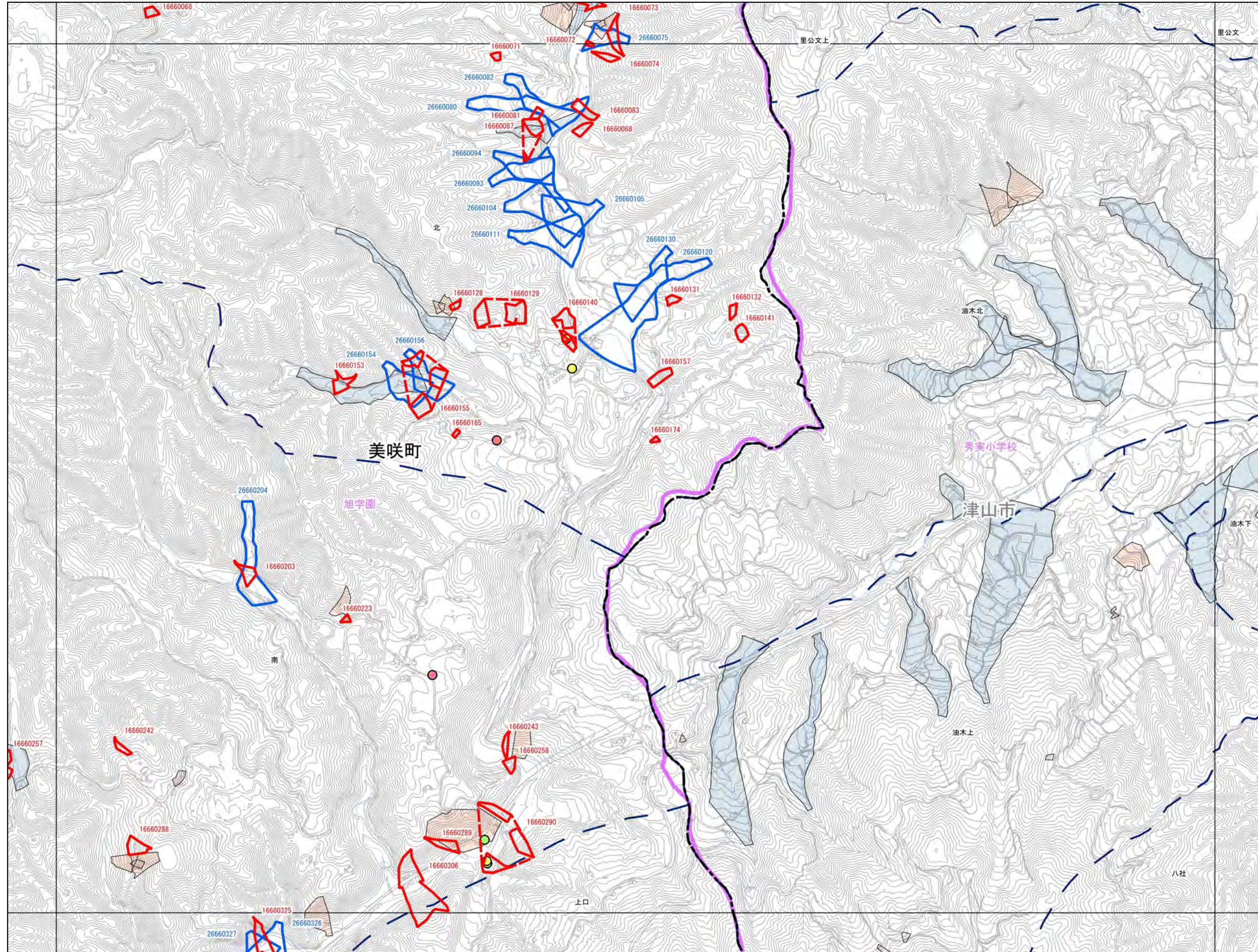
1:12,500



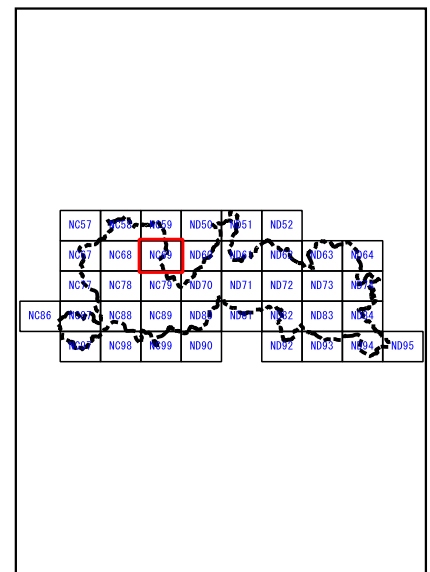


# 美咲町

NC58	NC59	ND50
NC68	NC69	ND60
NC78	NC79	ND70

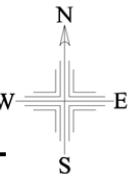


- 抽出箇所**
- 急傾斜地
  - 急傾斜地統合箇所
  - 土石流
- 既指定区域**
- 急傾斜
  - 土石流
- その他凡例**
- 要配慮者利用施設
  - 避難施設
  - 公共施設
  - JR等
  - 第1次緊急輸送路
  - 等高線(5m)、道路、建物等
  - 水部
  - 行政界
  - 大字界
  - 小学校区



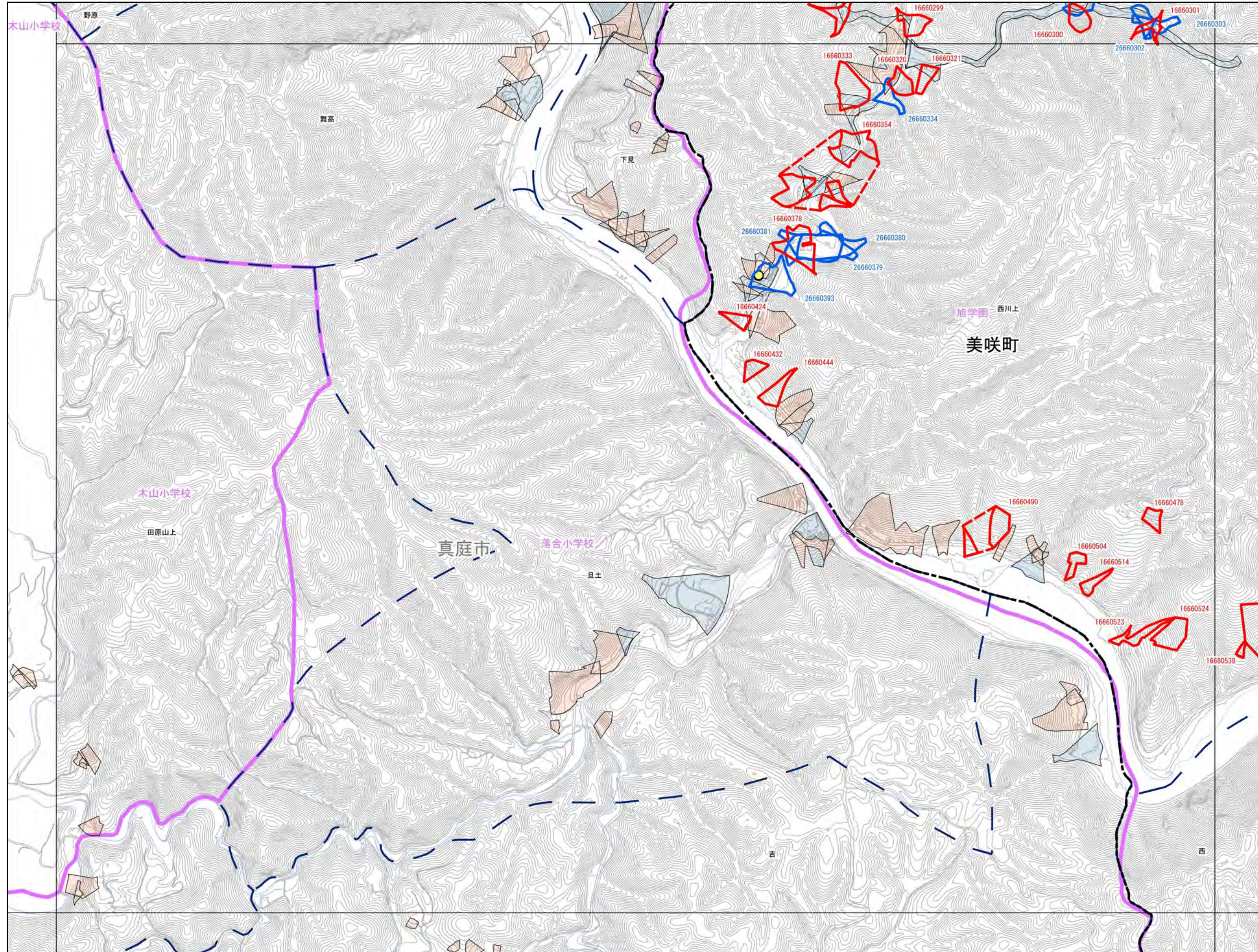
0 100 200 300 400 500 m

1:12,500

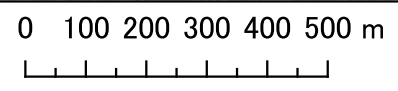


# 美咲町

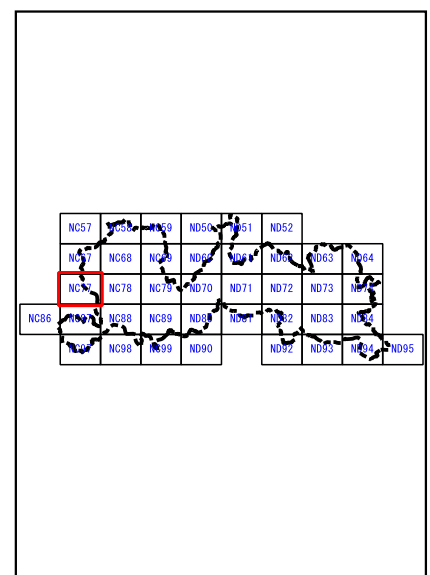
	NC67	NC68
	NC77	NC78
NC86	NC87	NC88

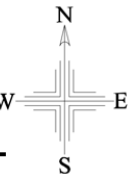


- 抽出箇所**
- 急傾斜地
  - 急傾斜地統合箇所
  - 土石流
- 既指定区域**
- 急傾斜
  - 土石流
- その他凡例**
- 要配慮者利用施設
  - 避難施設
  - 公共施設
  - JR等
  - 第1次緊急輸送路
  - 等高線(5m)、道路、建物等
  - 水部
  - 行政界
  - 大字界
  - 小学校区



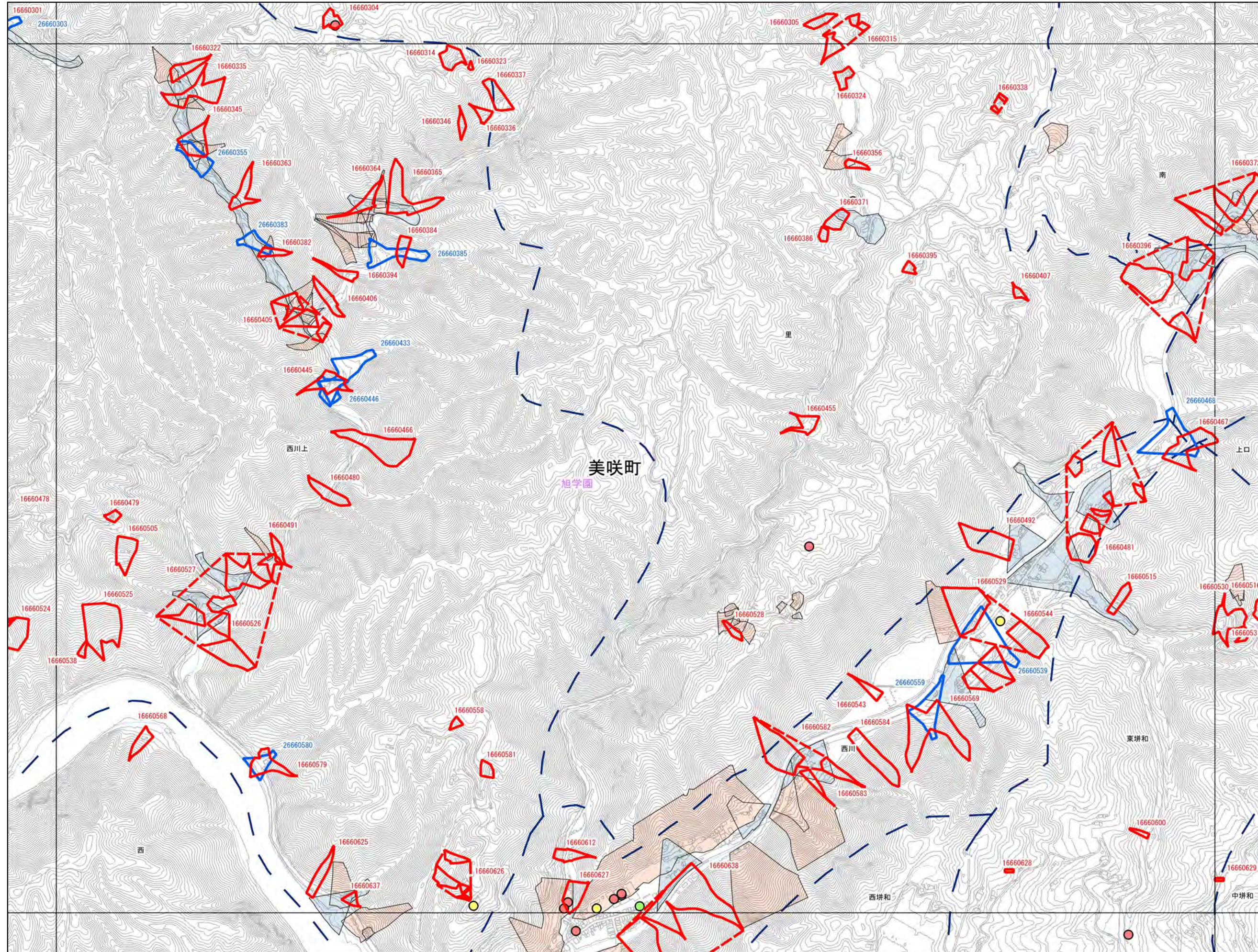
1:12,500



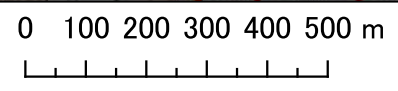


# 美咲町

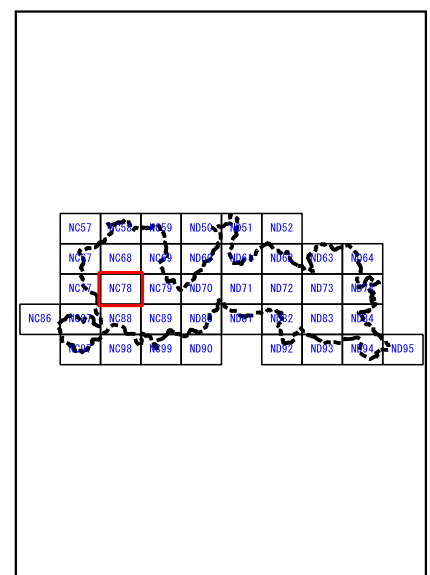
NC67	NC68	NC69
NC77	NC78	NC79
NC87	NC88	NC89

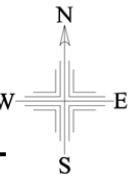


- 抽出箇所**
- 急傾斜地
  - 急傾斜地統合箇所
  - 土石流
- 既指定区域**
- 急傾斜
  - 土石流
- その他凡例**
- 要配慮者利用施設
  - 避難施設
  - 公共施設
  - JR等
  - 第1次緊急輸送路
  - 等高線(5m)、道路、建物等
  - 水部
  - 行政界
  - 大字界
  - 小学校区



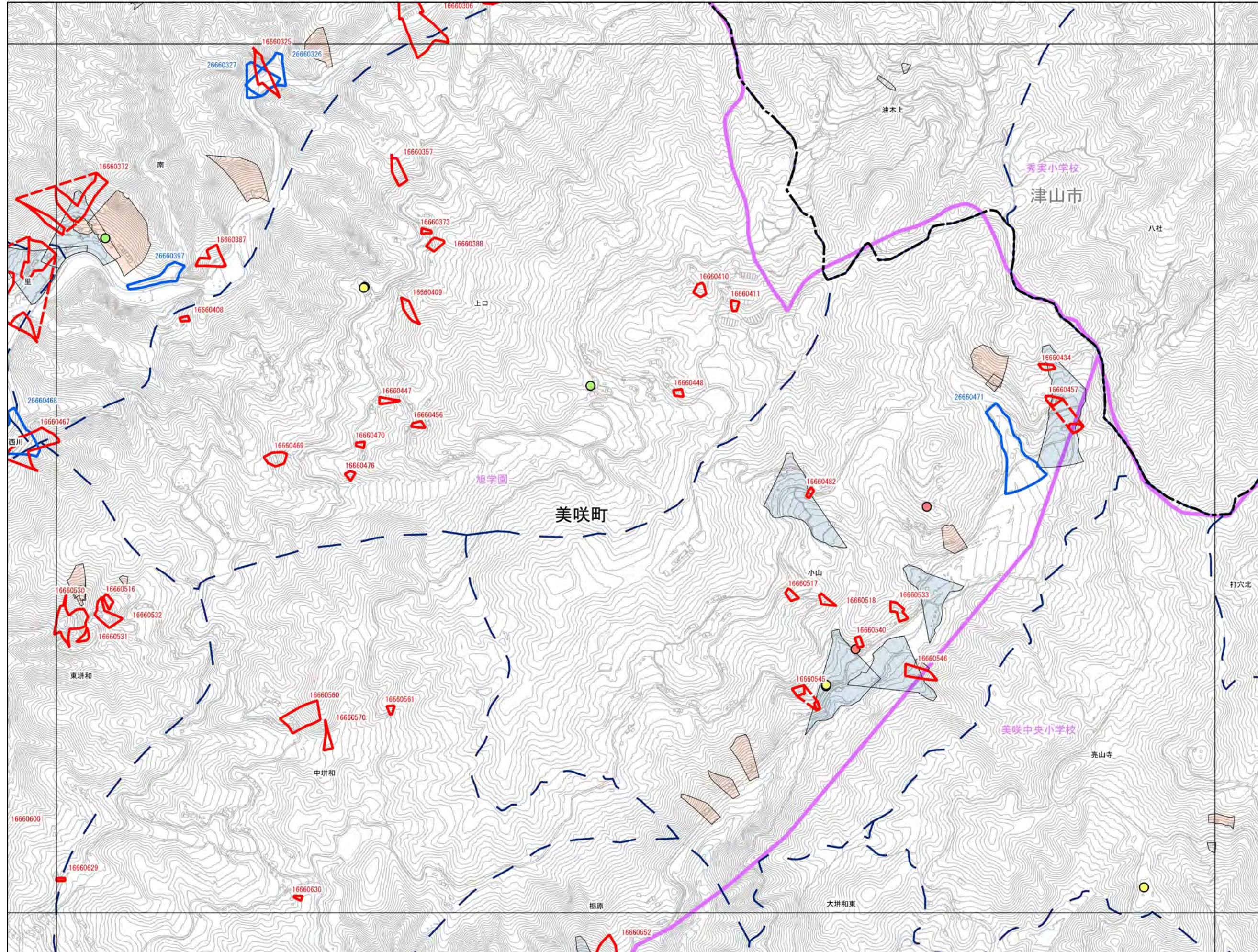
1:12,500



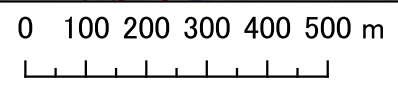


### 美咲町

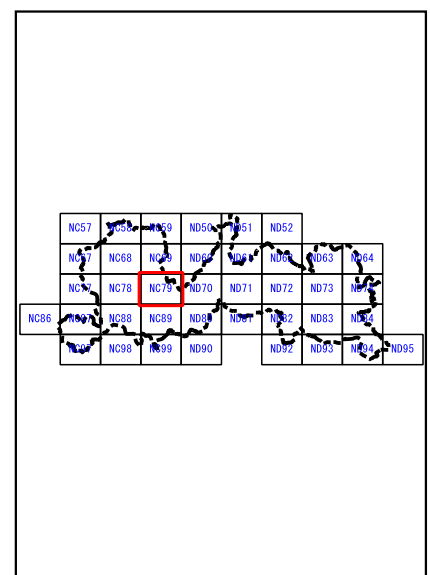
NC68	NC69	ND60
NC78	NC79	ND70
NC88	NC89	ND80



- 抽出箇所**
- 急傾斜地
  - 急傾斜地統合箇所
  - 土石流
- 既指定区域**
- 急傾斜
  - 土石流
- その他凡例**
- 要配慮者利用施設
  - 避難施設
  - 公共施設
  - JR等
  - 第1次緊急輸送路
  - 等高線(5m)、道路、建物等
  - 水部
  - 行政界
  - 大字界
  - 小学校区



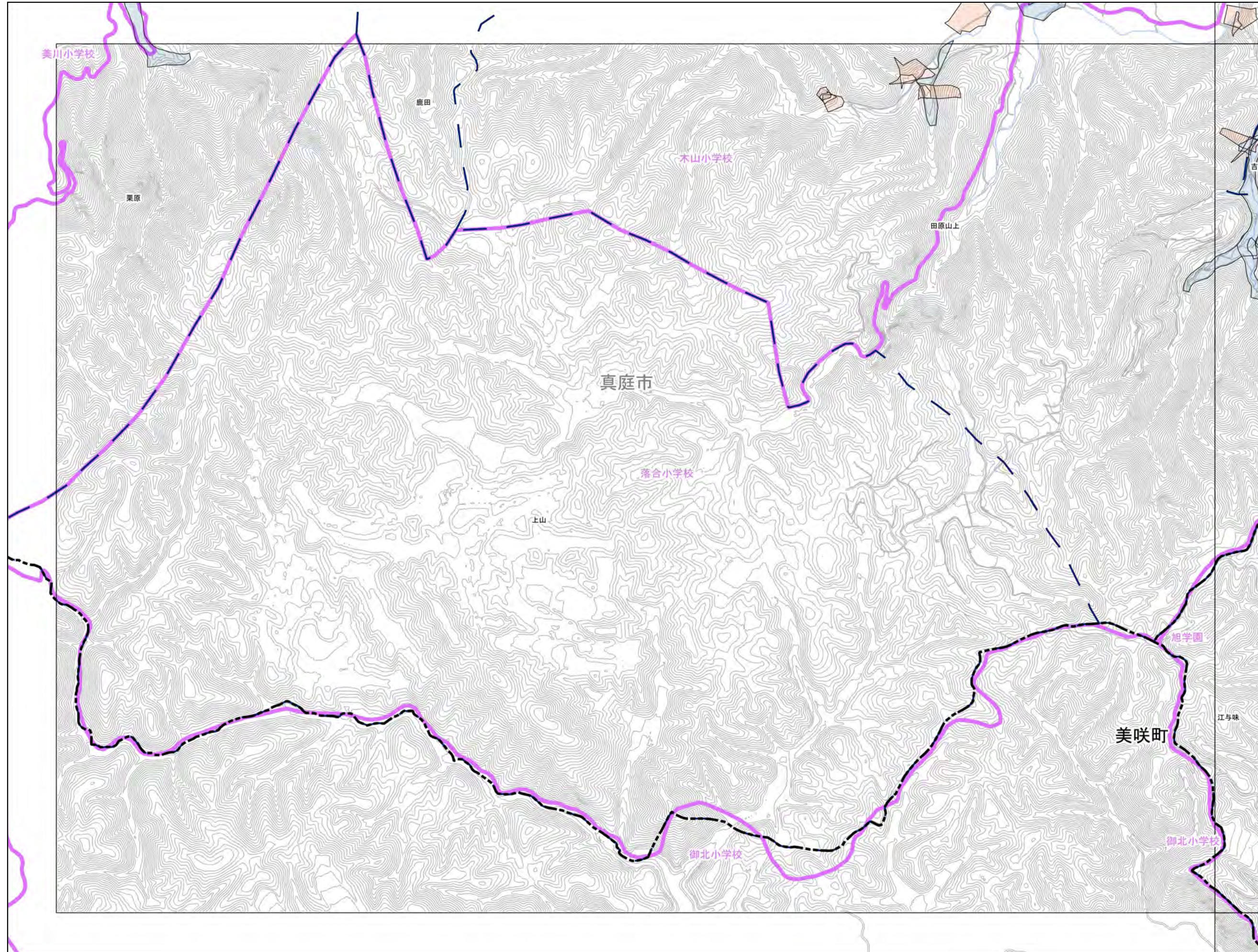
1:12,500



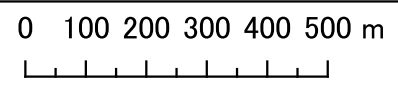
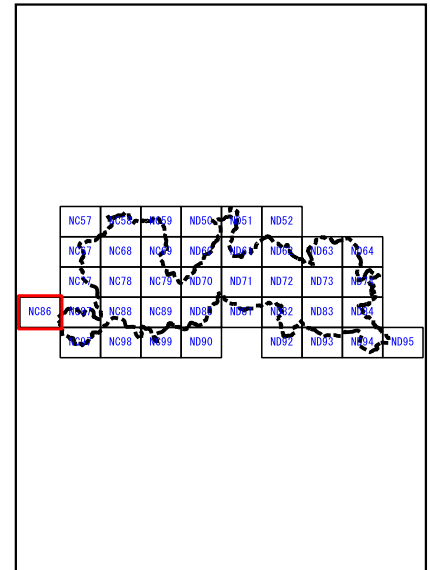


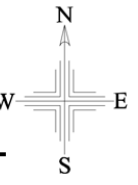
# 美咲町

	NC77
NC86	NC87
	NC97



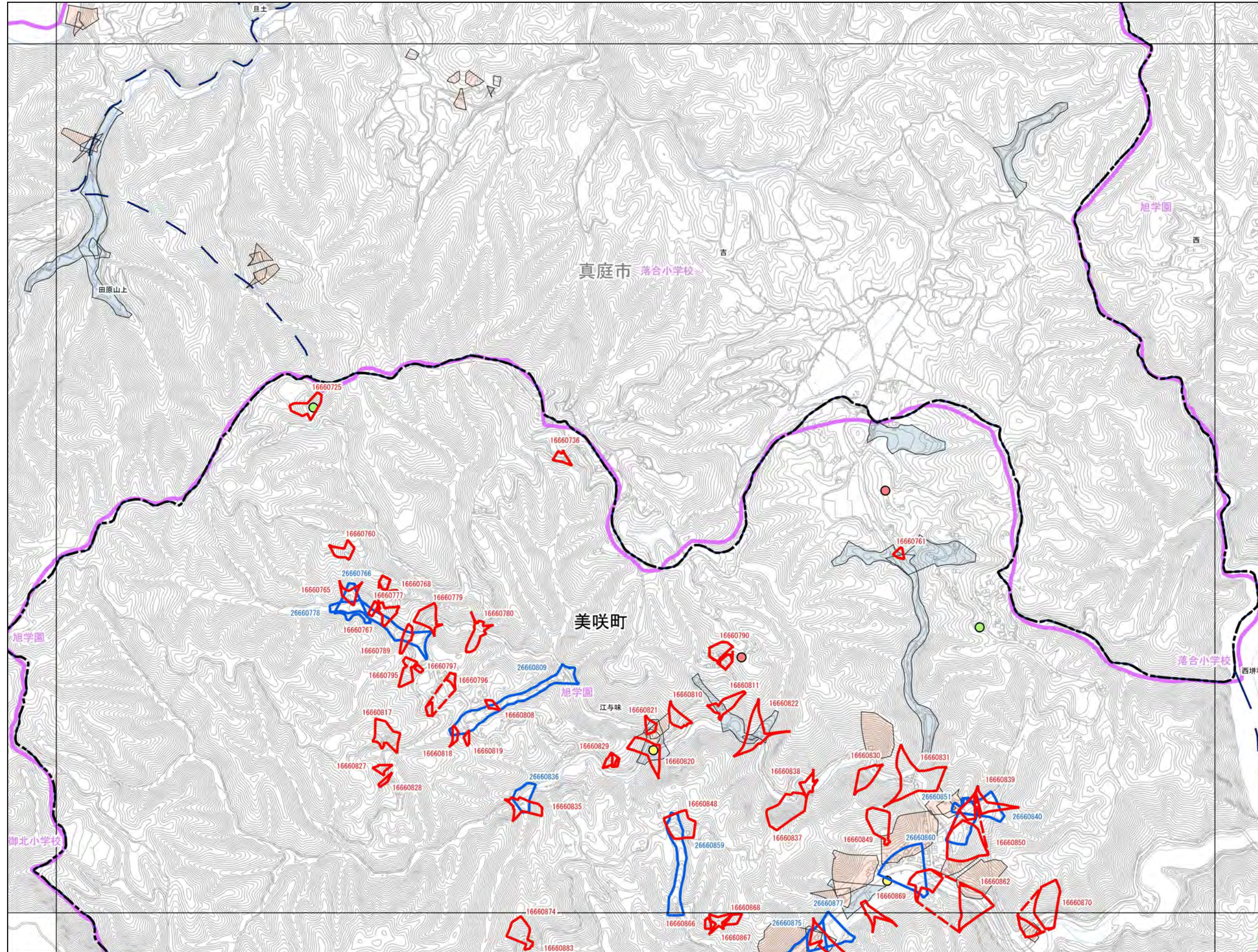
- 抽出箇所**
- 急傾斜地
  - 急傾斜地統合箇所
  - 土石流
- 既指定区域**
- 急傾斜
  - 土石流
- その他凡例**
- 要配慮者利用施設
  - 避難施設
  - 公共施設
  - JR等
  - 第1次緊急輸送路
  - 等高線(5m)、道路、建物等
  - 水部
  - 行政界
  - 大字界
  - 小学校区



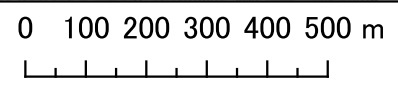


# 美咲町

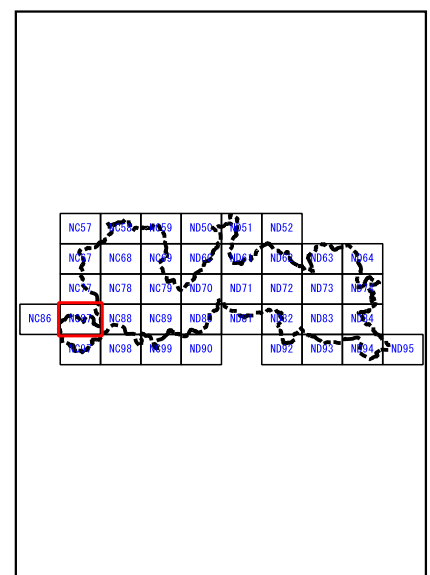
	NC77	NC78
NC86	NC87	NC88
	NC97	NC98

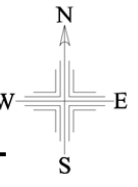


- 抽出箇所**
- 急傾斜地
  - 急傾斜地統合箇所
  - 土石流
- 既指定区域**
- 急傾斜
  - 土石流
- その他凡例**
- 要配慮者利用施設
  - 避難施設
  - 公共施設
  - JR等
  - 第1次緊急輸送路
  - 等高線(5m)、道路、建物等
  - 水部
  - 行政界
  - 大字界
  - 小学校区



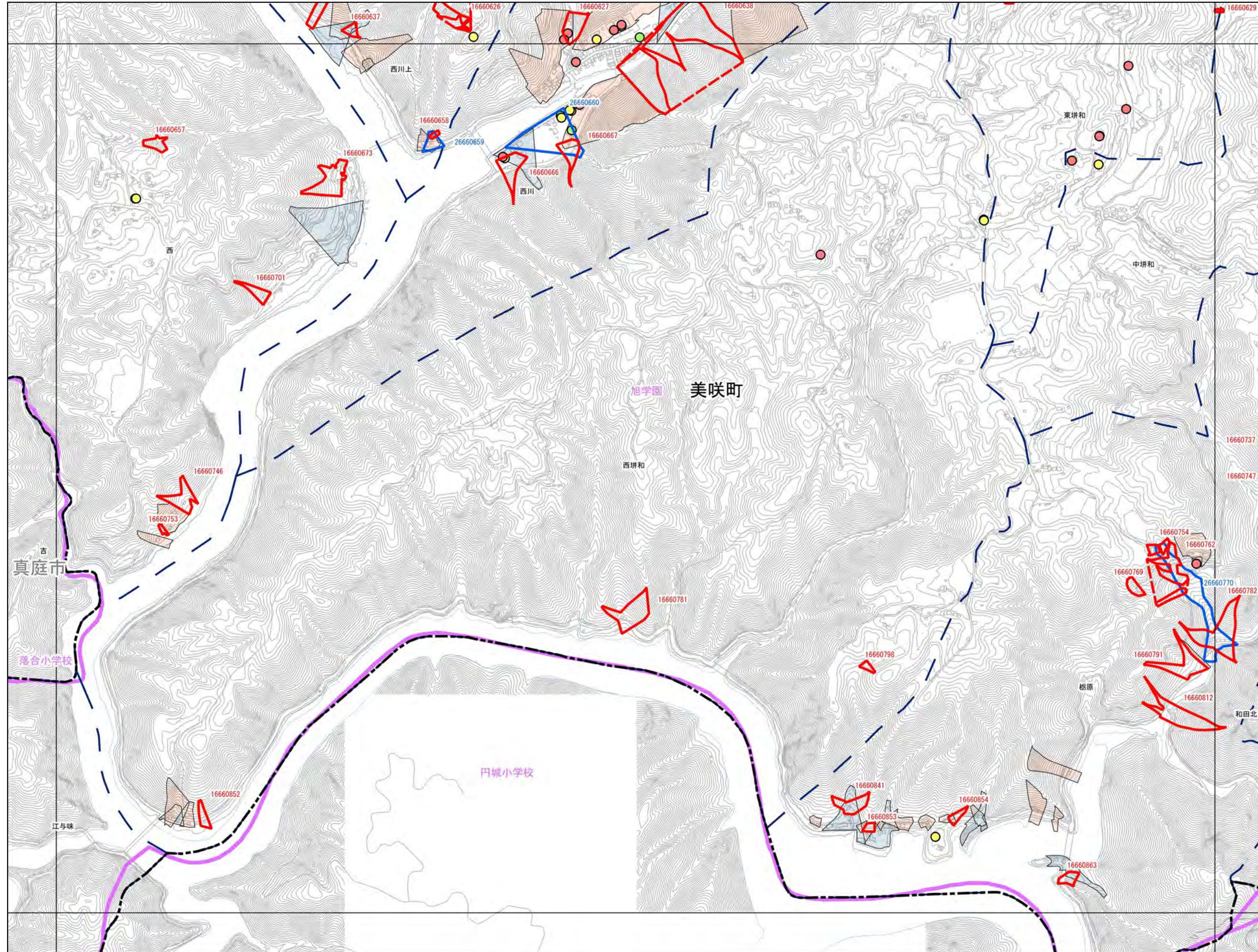
1:12,500



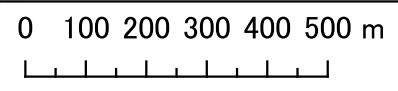


# 美咲町

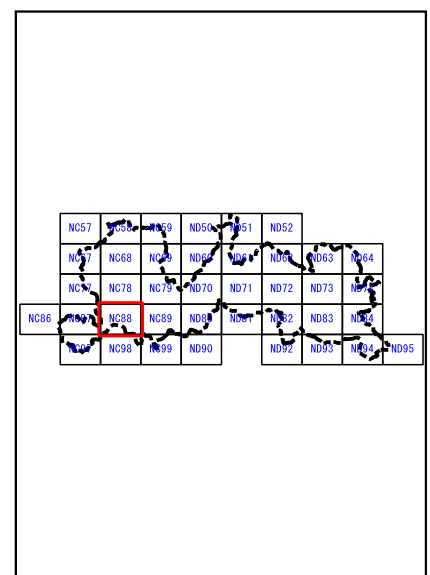
NC77	NC78	NC79
NC87	NC88	NC89
NC97	NC98	NC99

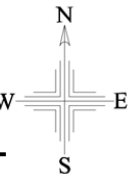


- 抽出箇所**
- 急傾斜地
  - 急傾斜地統合箇所
  - 土石流
- 既指定区域**
- 急傾斜
  - 土石流
- その他凡例**
- 要配慮者利用施設
  - 避難施設
  - 公共施設
  - JR等
  - 第1次緊急輸送路
  - 等高線(5m)、道路、建物等
  - 水部
  - 行政界
  - 大字界
  - 小学校区



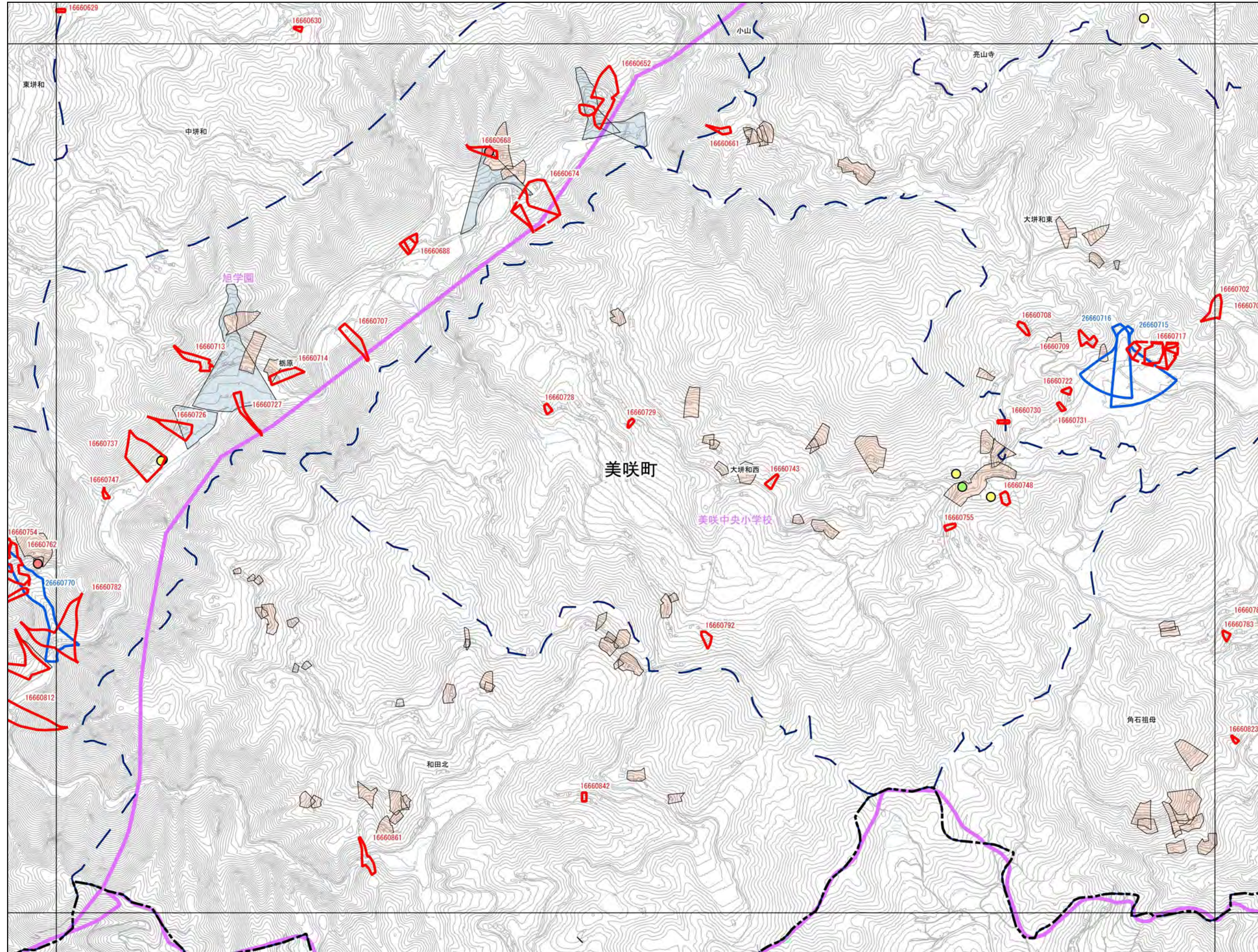
1:12,500





# 美咲町

NC78	NC79	ND70
NC88	NC89	ND80
NC98	NC99	ND90



### 抽出箇所

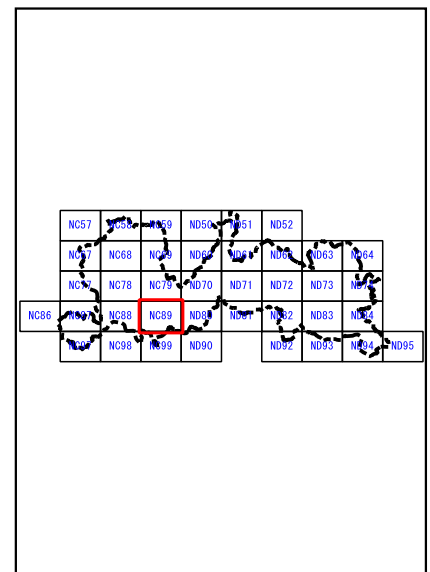
- 急傾斜地
- 急傾斜地統合箇所
- 土石流

### 既指定区域


- 急傾斜
- 土石流

### その他凡例

- 要配慮者利用施設
- 避難施設
- 公共施設
- JR等
- 第1次緊急輸送路
- 等高線(5m)、道路、建物等
- 水部
- 行政界
- 大字界
- 小学校区



0 100 200 300 400 500 m

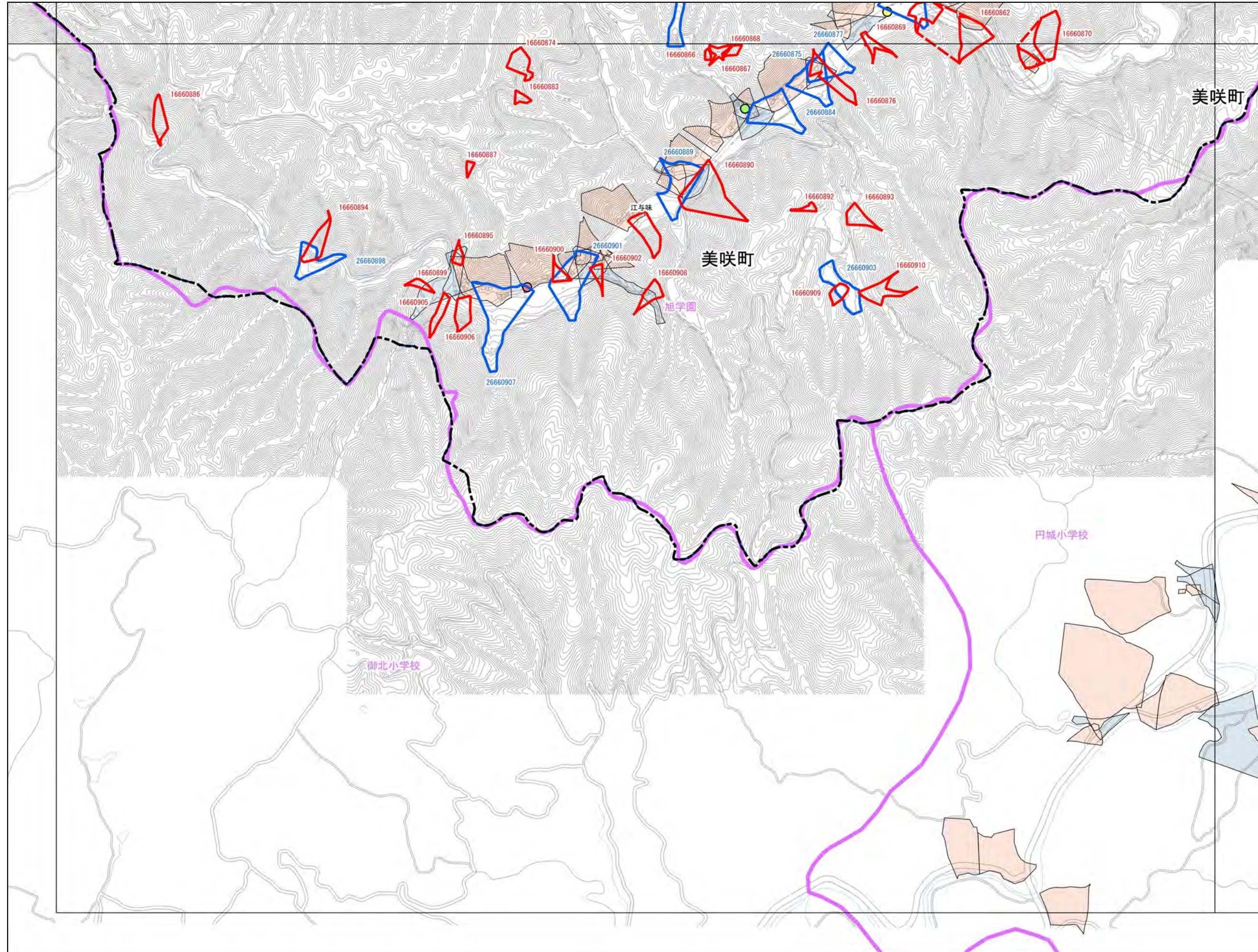


1:12,500

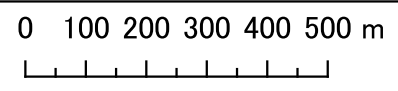


### 美咲町

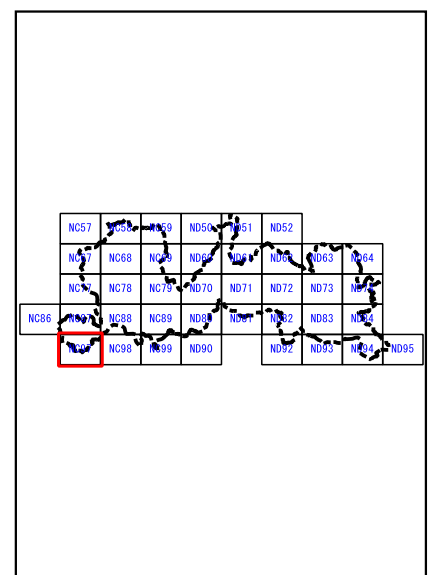
NC86	NC87	NC88
	NC97	NC98

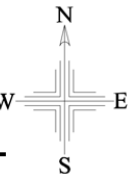


- 抽出箇所**
- 急傾斜地
  - 急傾斜地統合箇所
  - 土石流
- 既指定区域**
- 急傾斜
  - 土石流
- その他凡例**
- 要配慮者利用施設
  - 避難施設
  - 公共施設
  - JR等
  - 第1次緊急輸送路
  - 等高線(5m)、道路、建物等
  - 水部
  - 行政界
  - 大字界
  - 小学校区



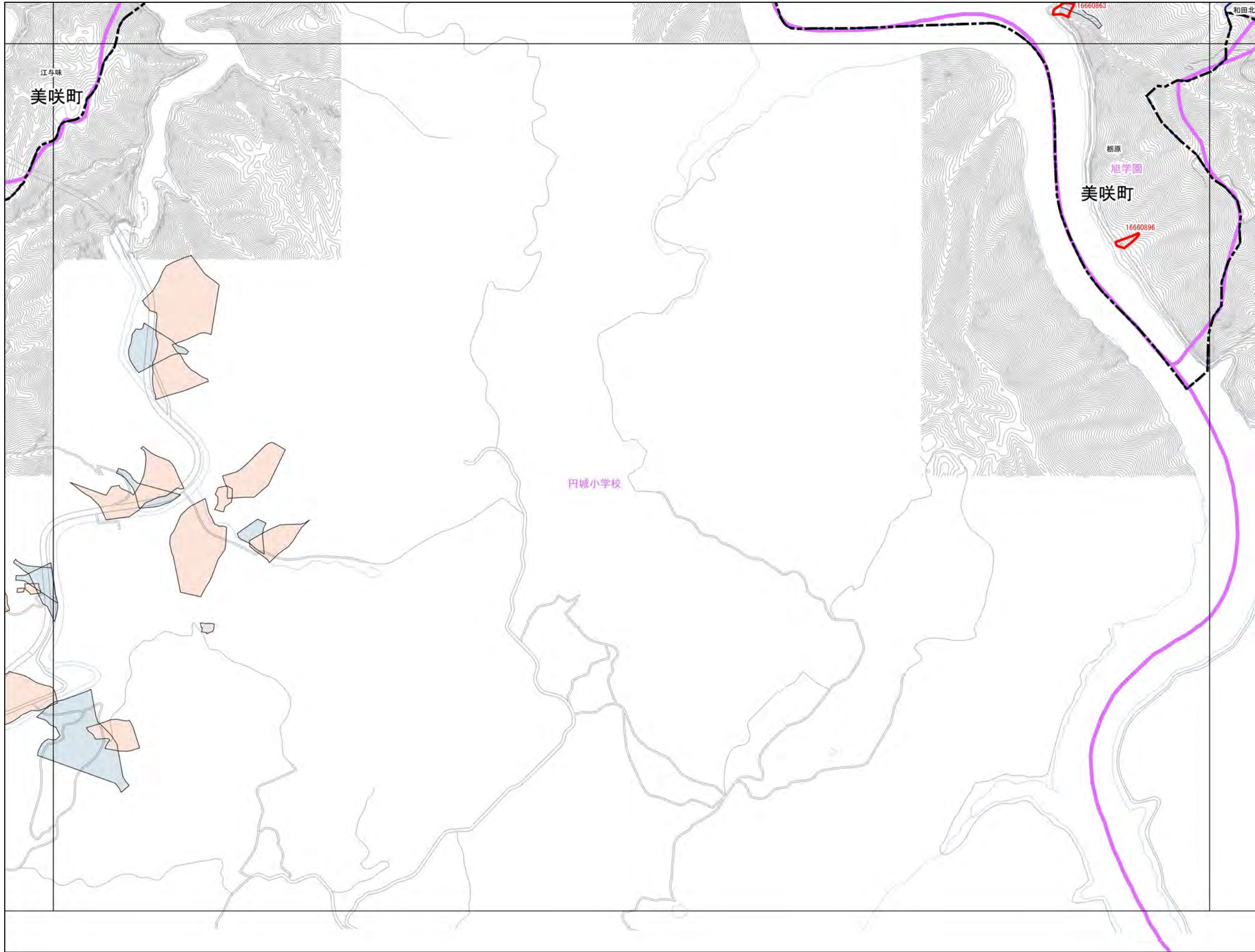
1:12,500



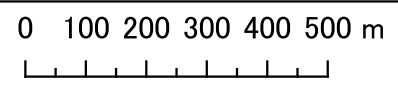


# 美咲町

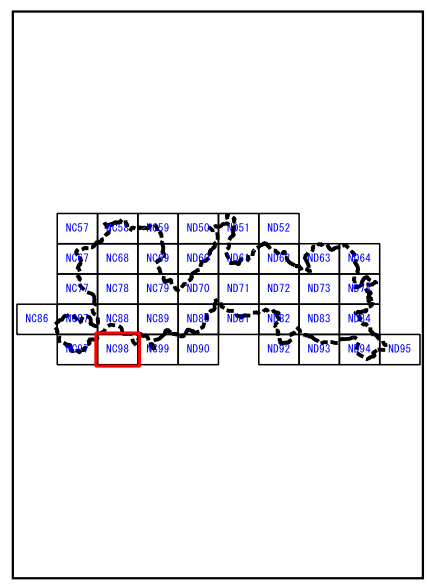
NC87	NC88	NC89
NC97	NC98	NC99

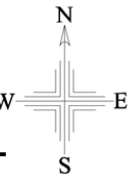


- 抽出箇所**
- 急傾斜地
  - 急傾斜地統合箇所
  - 土石流
- 既指定区域**
- 急傾斜
  - 土石流
- その他凡例**
- 要配慮者利用施設
  - 避難施設
  - 公共施設
  - JR等
  - 第1次緊急輸送路
  - 等高線(5m)、道路、建物等
  - 水部
  - 行政界
  - 大字界
  - 小学校区



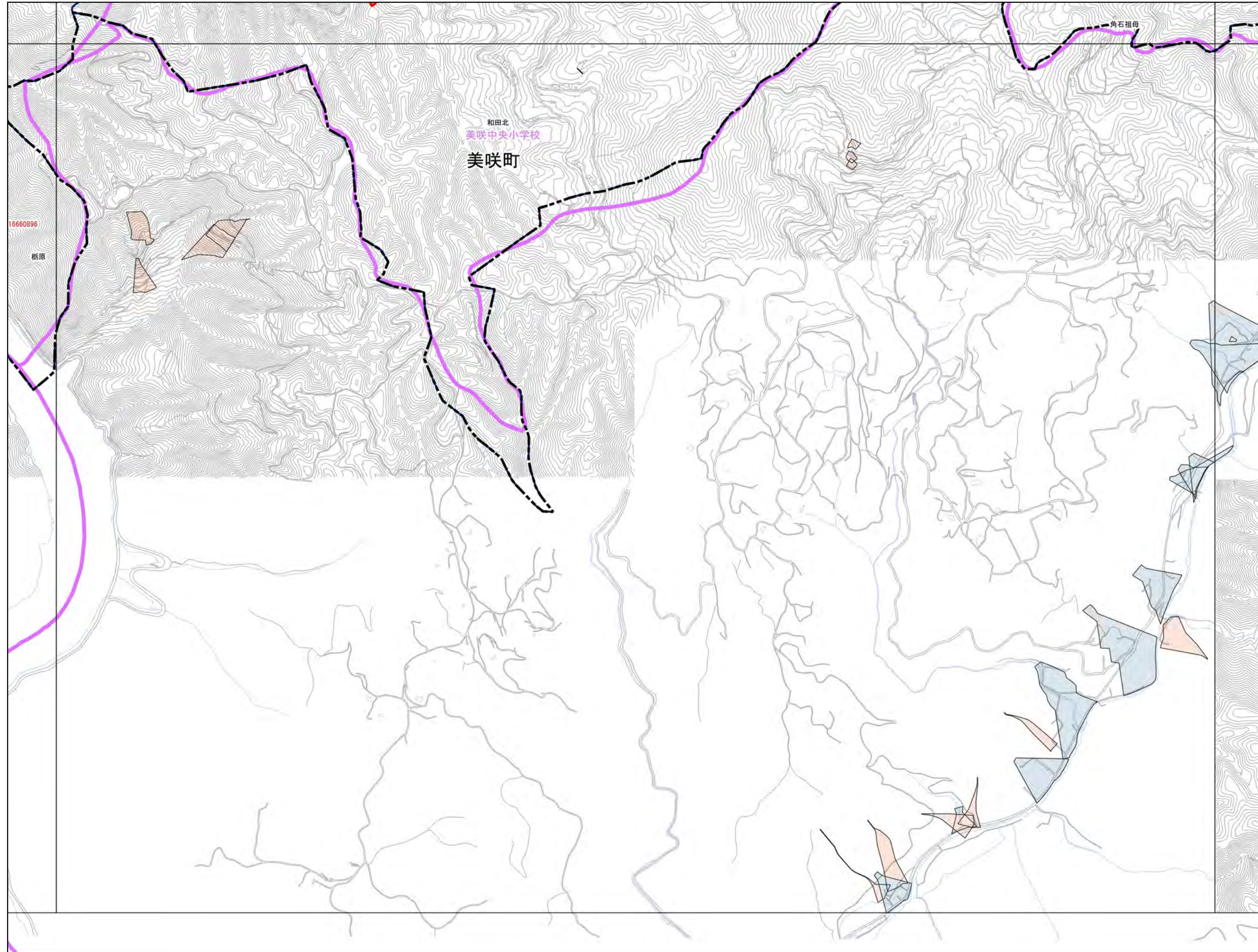
1:12,500





# 美咲町

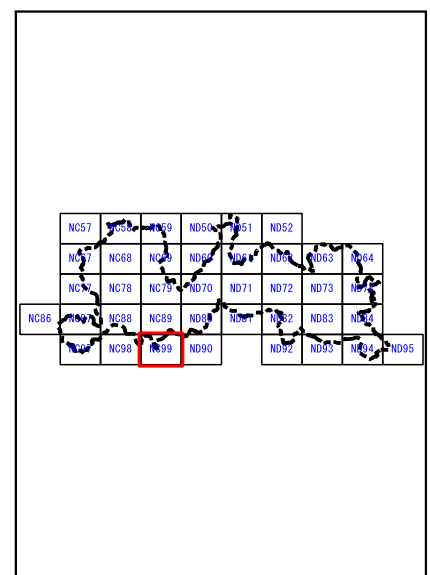
NC88	NC89	ND80
NC98	NC99	ND90



- 抽出箇所**
- 急傾斜地
  - 急傾斜地統合箇所
  - 土石流
- 既指定区域**
- 急傾斜
  - 土石流
- その他凡例**
- 要配慮者利用施設
  - 避難施設
  - 公共施設
  - JR等
  - 第1次緊急輸送路
  - 等高線(5m)、道路、建物等
  - 水部
  - 行政界
  - 大字界
  - 小学校区



1:12,500





# 美咲町

NC59	ND50	ND51
NC69	ND60	ND61

### 抽出箇所

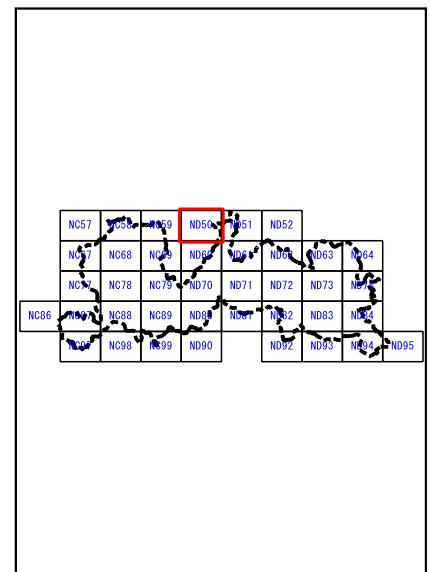
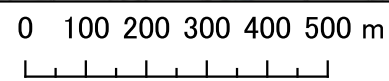
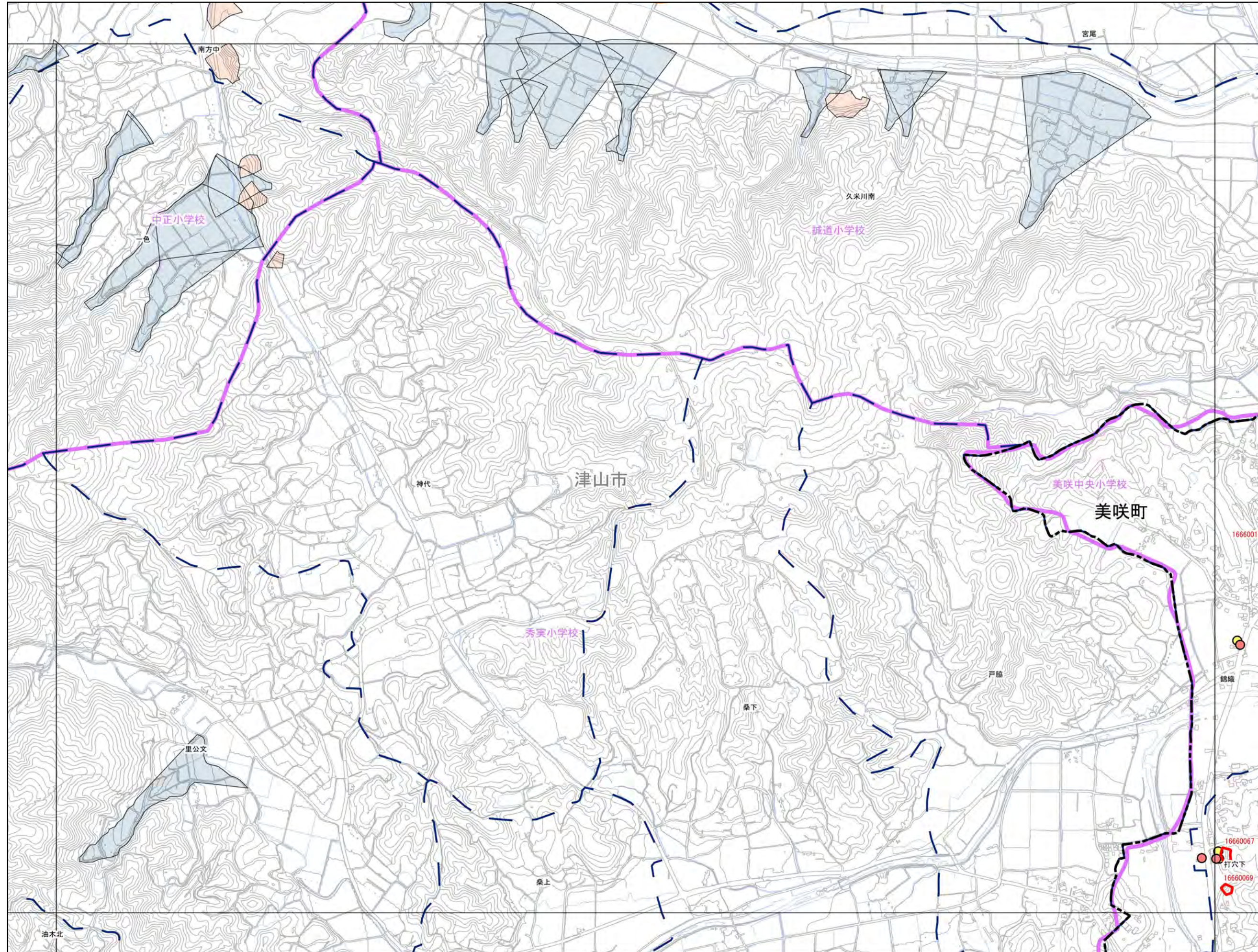
- 急傾斜地
- 急傾斜地統合箇所
- 土石流

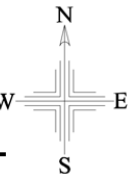
### 既指定区域

- 急傾斜
- 土石流

### その他凡例

- 要配慮者利用施設
- 避難施設
- 公共施設
- JR等
- 第1次緊急輸送路
- 等高線(5m)、道路、建物等
- 水部
- 行政界
- 大字界
- 小学校区





# 美咲町

ND50	ND51	ND52
ND60	ND61	ND62

### 抽出箇所

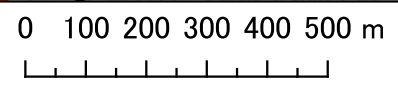
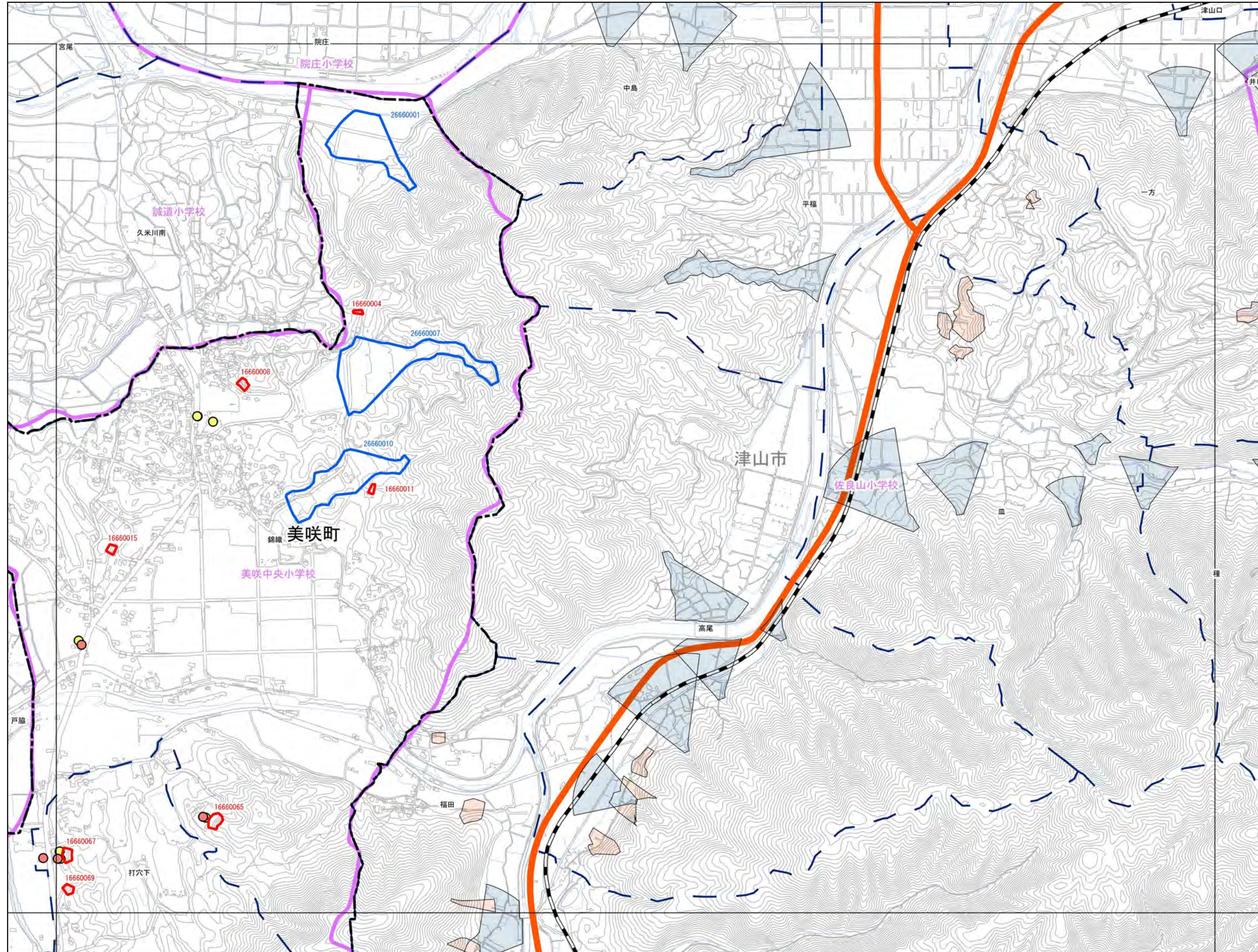
- 急傾斜地
- 急傾斜地統合箇所
- 土石流

### 既指定区域

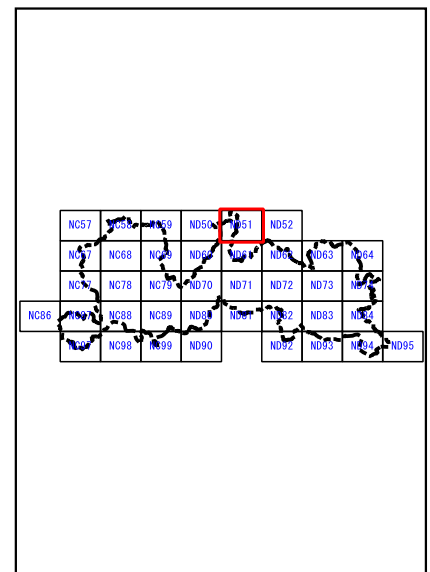
- 急傾斜
- 土石流

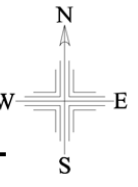
### その他凡例

- 要配慮者利用施設
- 避難施設
- 公共施設
- JR等
- 第1次緊急輸送路
- 等高線(5m)、道路、建物等
- 水部
- 行政界
- 大字界
- 小学校区



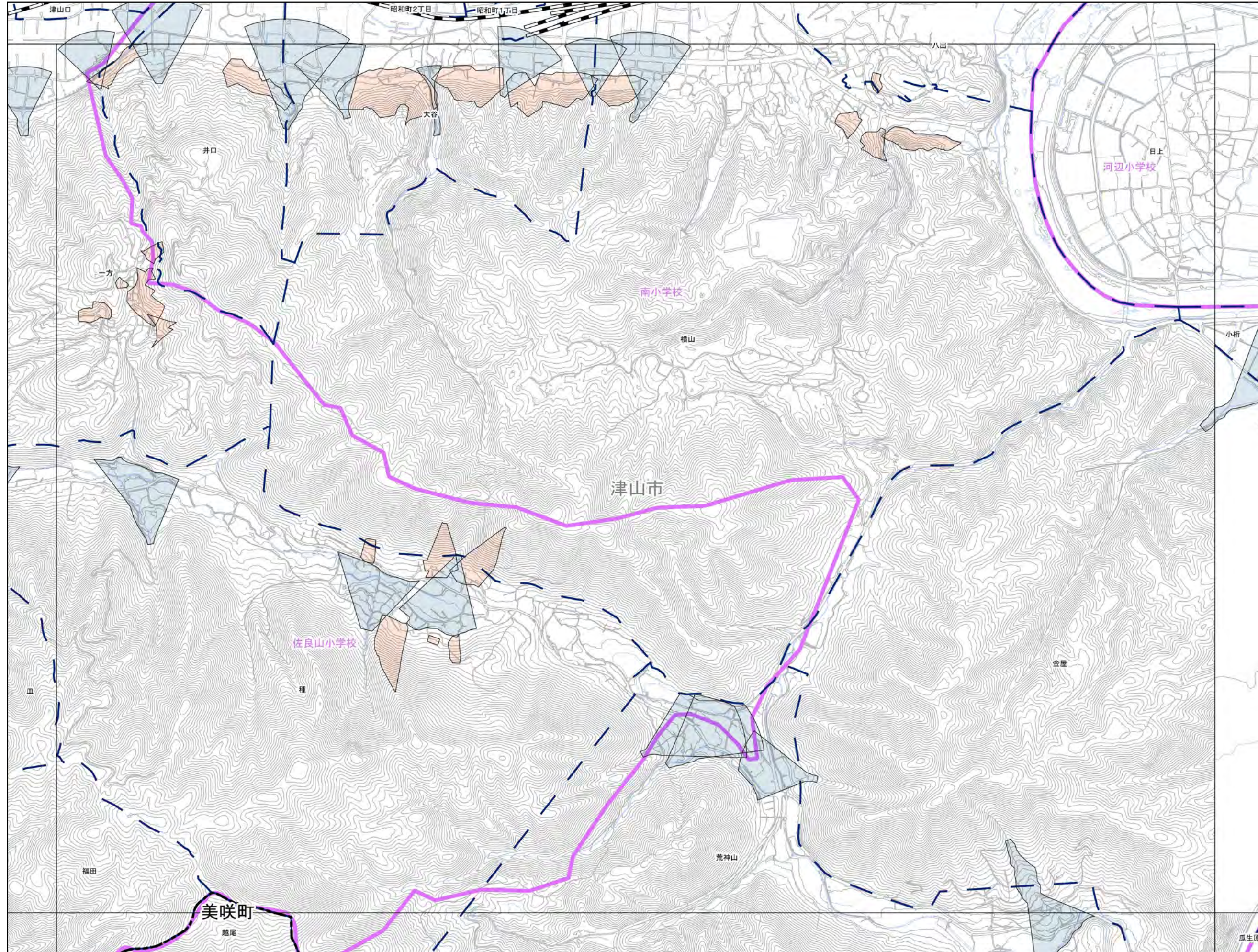
1:12,500



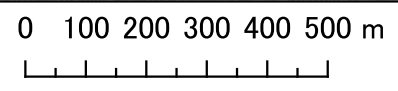
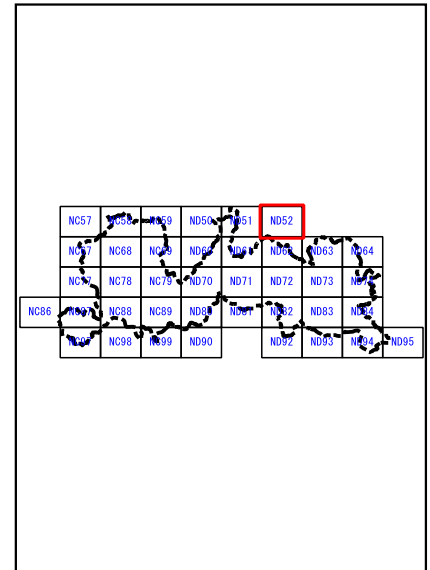


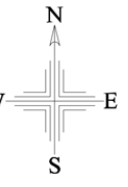
# 美咲町

ND51	ND52	
ND61	ND62	ND63



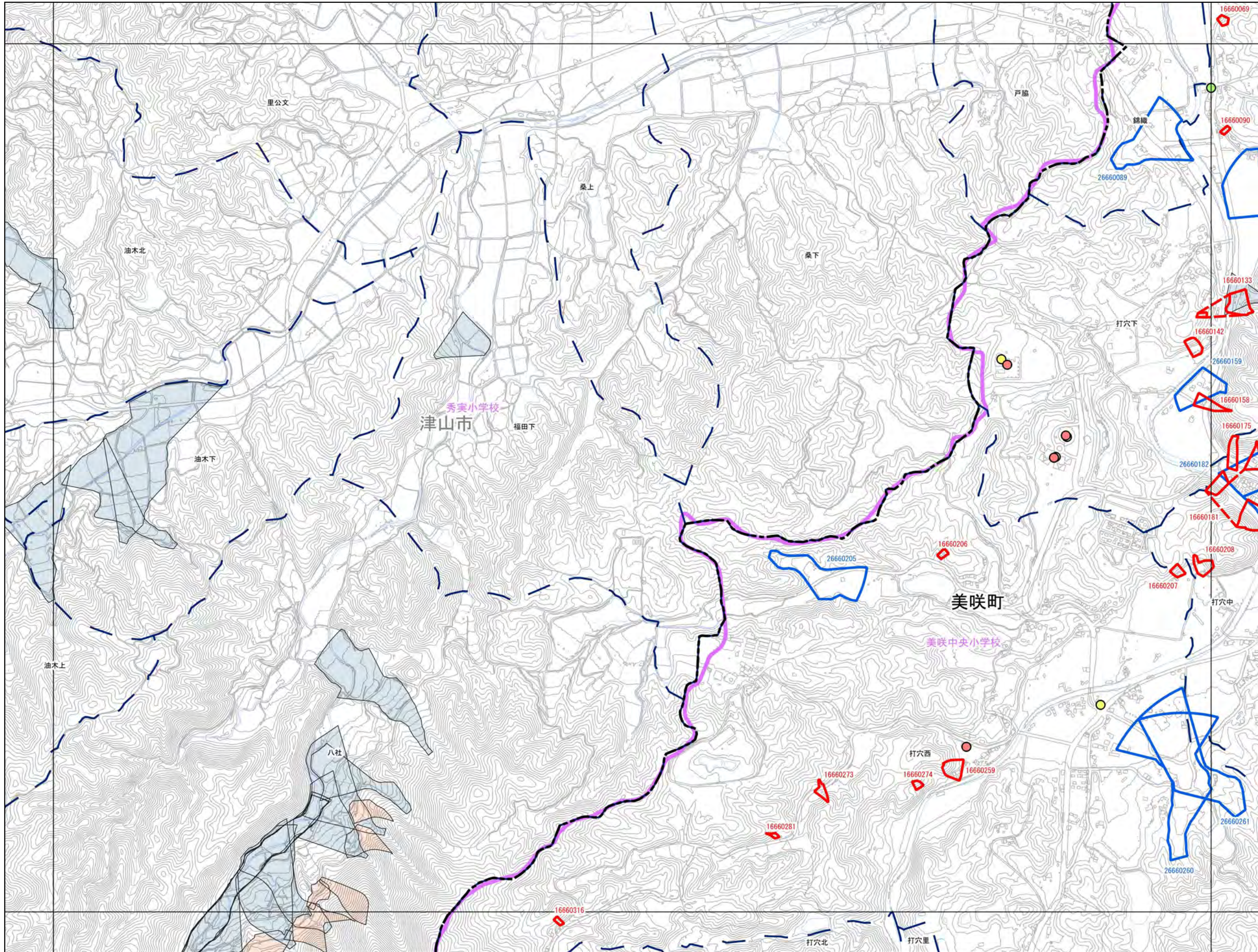
- 抽出箇所**
- 急傾斜地
  - 急傾斜地統合箇所
  - 土石流
- 既指定区域**
- 急傾斜
  - 土石流
- その他凡例**
- 要配慮者利用施設
  - 避難施設
  - 公共施設
  - JR等
  - 第1次緊急輸送路
  - 等高線(5m)、道路、建物等
  - 水部
  - 行政界
  - 大字界
  - 小学校区



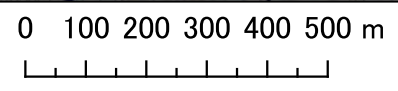


# 美咲町

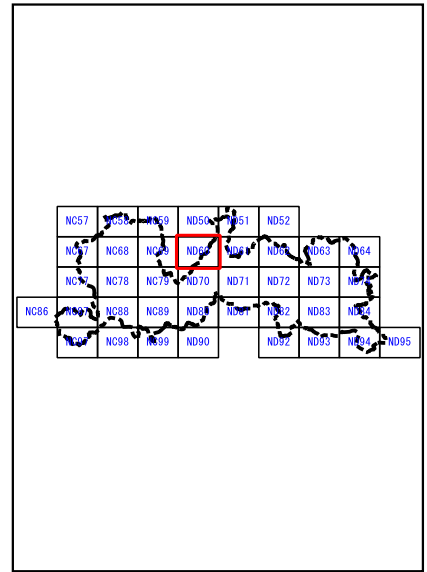
NC59	ND50	ND51
NC69	<b>ND60</b>	ND61
NC79	ND70	ND71



- 抽出箇所**
- 急傾斜地
  - 急傾斜地統合箇所
  - 土石流
- 既指定区域**
- 急傾斜
  - 土石流
- その他凡例**
- 要配慮者利用施設
  - 避難施設
  - 公共施設
  - JR等
  - 第1次緊急輸送路
  - 等高線(5m)、道路、建物等
  - 水部
  - 行政界
  - 大字界
  - 小学校区



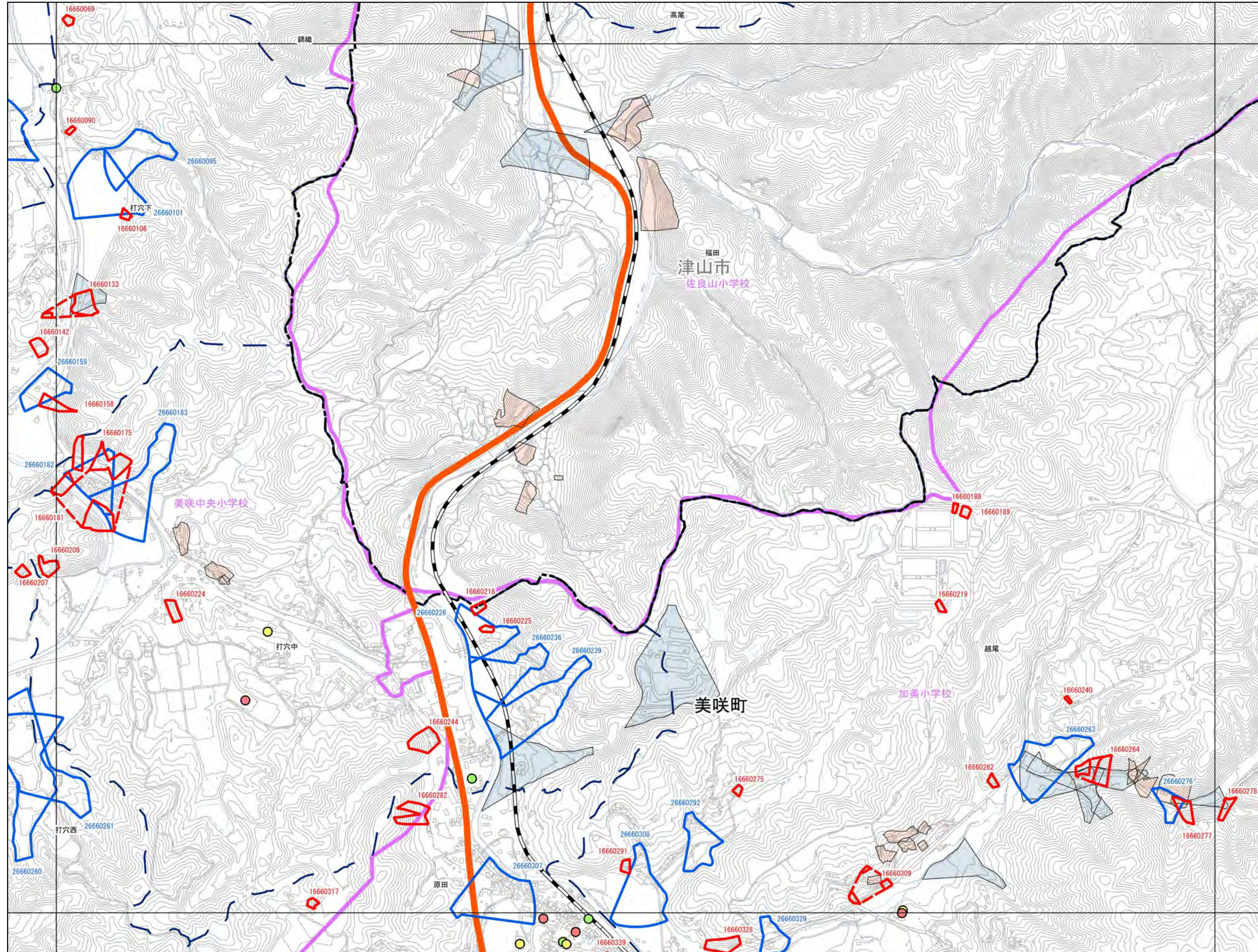
1:12,500



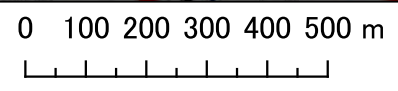


# 美咲町

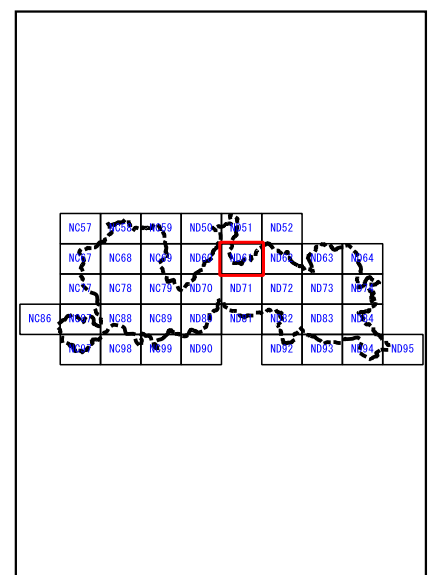
ND50	ND51	ND52
ND60	ND61	ND62
ND70	ND71	ND72



- 抽出箇所**
- 急傾斜地
  - 急傾斜地統合箇所
  - 土石流
- 既指定区域**
- 急傾斜
  - 土石流
- その他凡例**
- 要配慮者利用施設
  - 避難施設
  - 公共施設
  - JR等
  - 第1次緊急輸送路
  - 等高線(5m)、道路、建物等
  - 水部
  - 行政界
  - 大字界
  - 小学校区



1:12,500

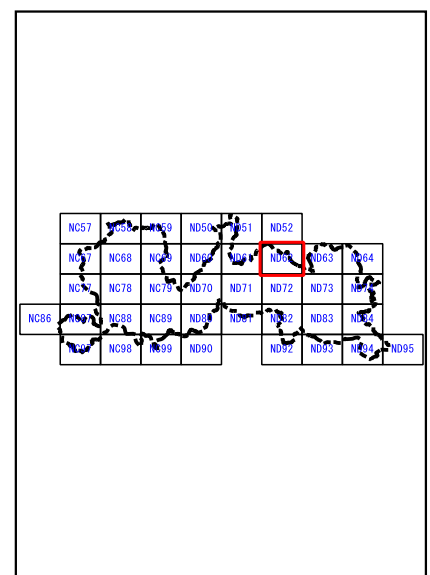
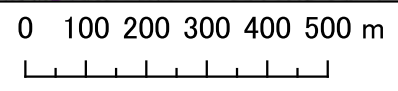
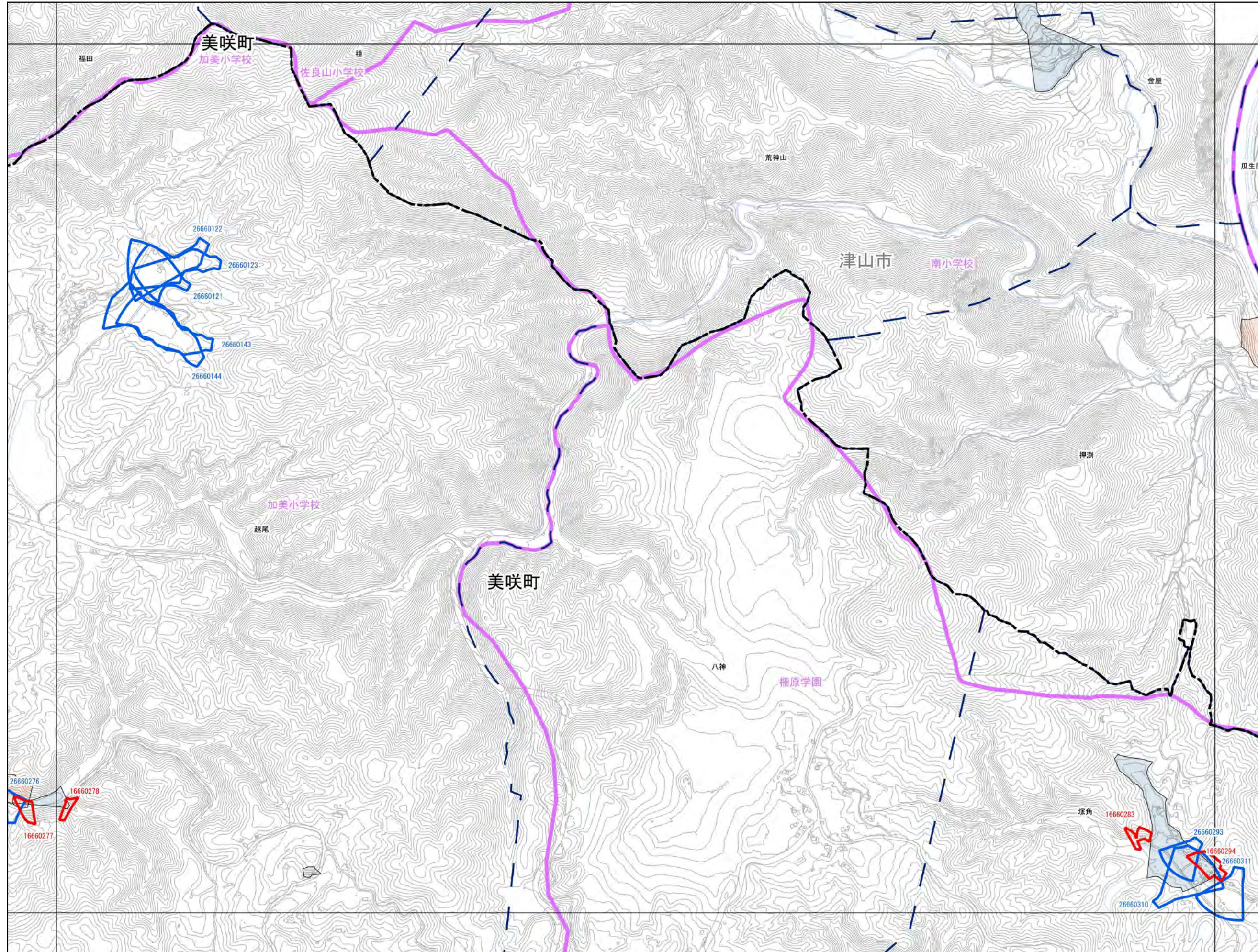




### 美咲町

ND51	ND52	
ND61	ND62	ND63
ND71	ND72	ND73

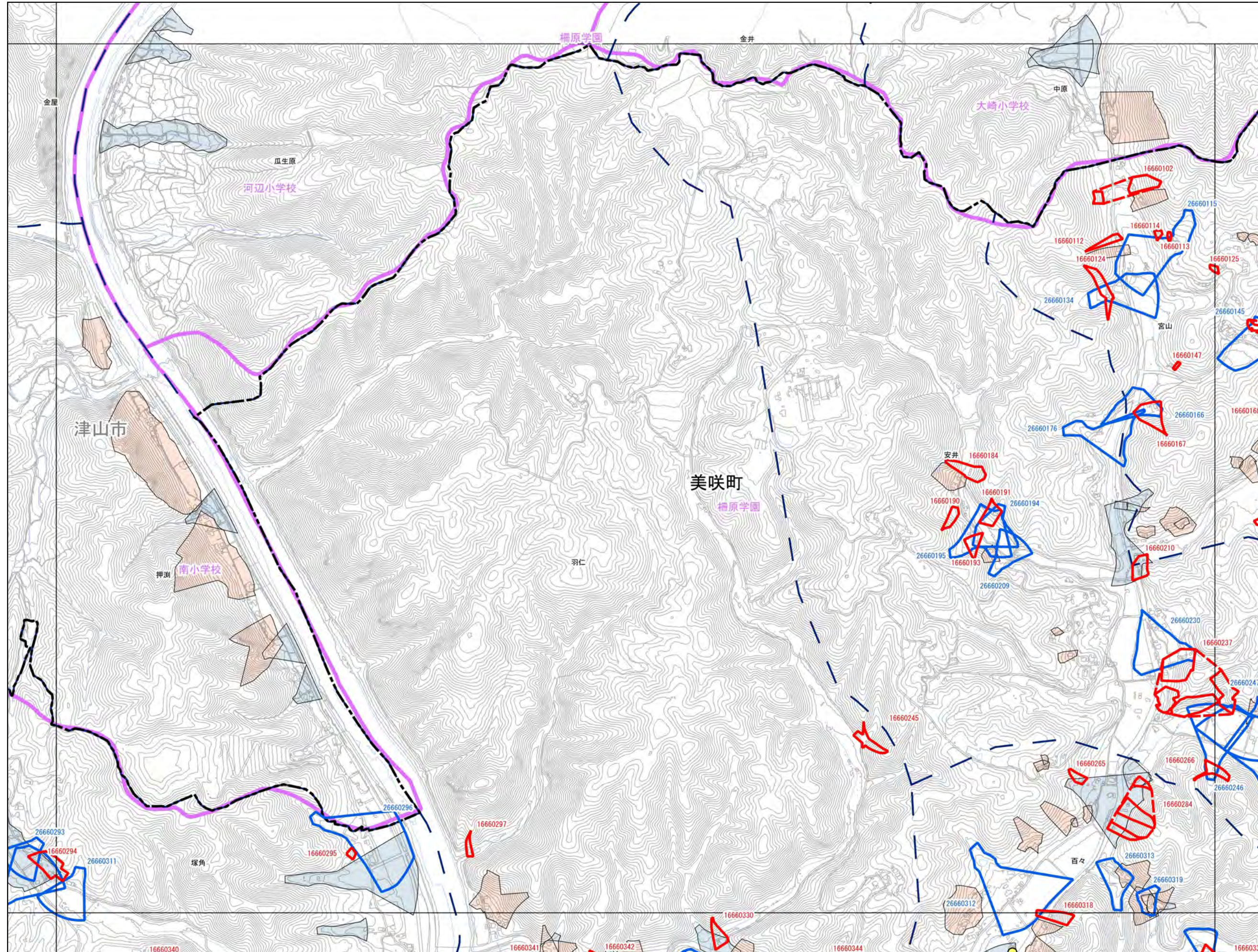
- 抽出箇所**
- 急傾斜地
  - 急傾斜地統合箇所
  - 土石流
- 既指定区域**
- 急傾斜
  - 土石流
- その他凡例**
- 要配慮者利用施設
  - 避難施設
  - 公共施設
  - JR等
  - 第1次緊急輸送路
  - 等高線(5m)、道路、建物等
  - 水部
  - 行政界
  - 大字界
  - 小学校区






# 美咲町

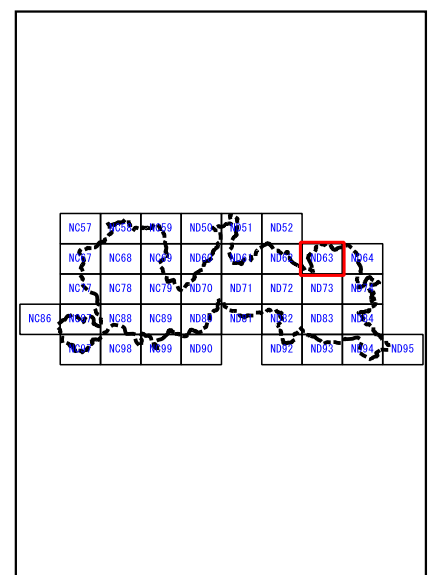
ND52		
ND62	ND63	ND64
ND72	ND73	ND74

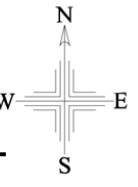


- 抽出箇所**
- 急傾斜地
  - 急傾斜地統合箇所
  - 土石流
- 既指定区域**
- 急傾斜
  - 土石流
- その他凡例**
- 要配慮者利用施設
  - 避難施設
  - 公共施設
  - JR等
  - 第1次緊急輸送路
  - 等高線(5m)、道路、建物等
  - 水部
  - 行政界
  - 大字界
  - 小学校区



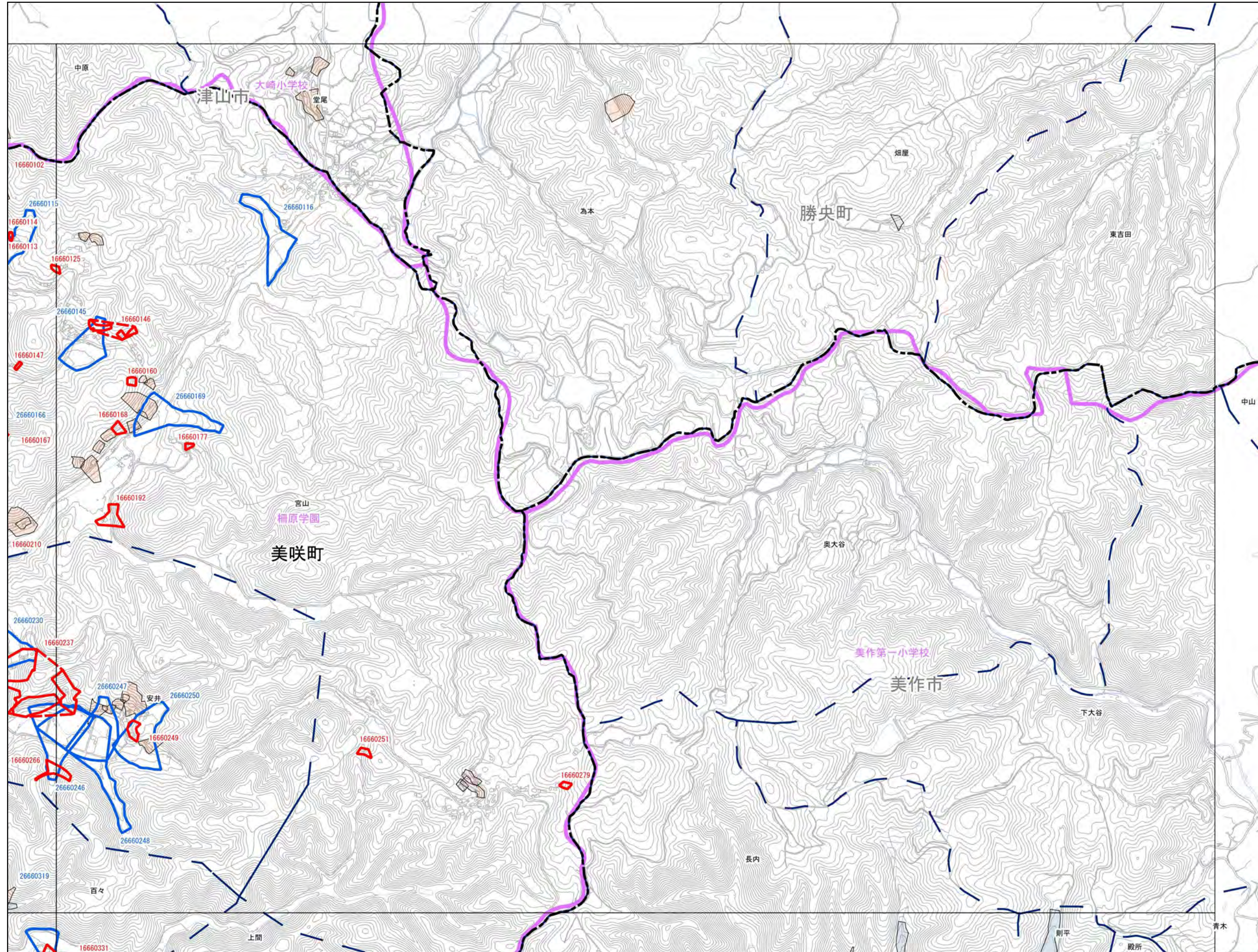
1:12,500



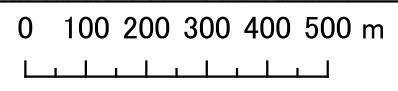
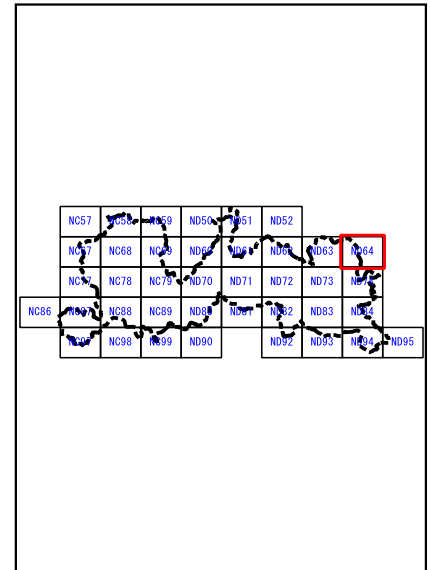


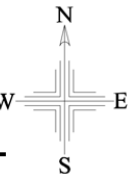
# 美咲町

ND63	ND64
ND73	ND74



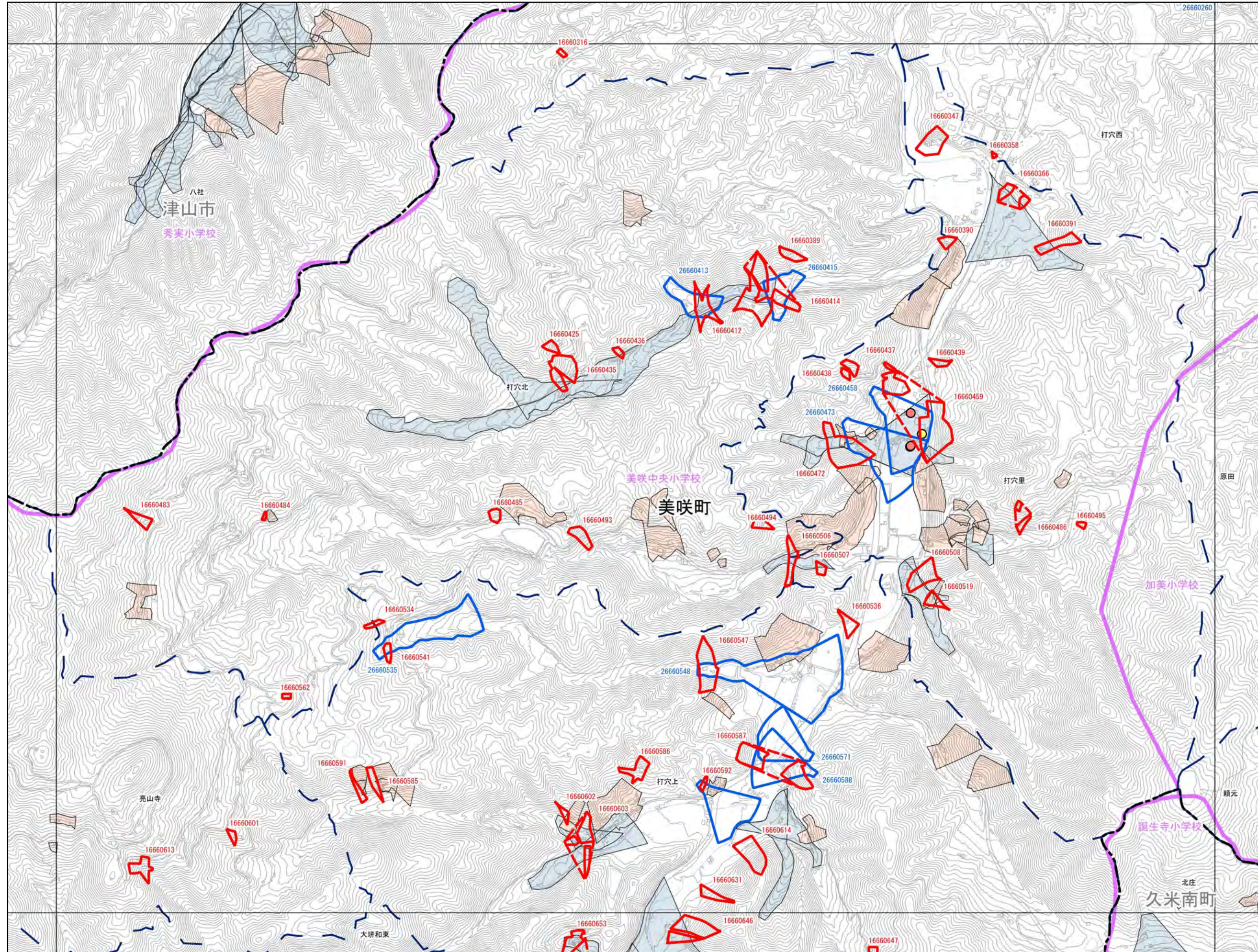
- 抽出箇所**
- 急傾斜地
  - 急傾斜地統合箇所
  - 土石流
- 既指定区域**
- 急傾斜
  - 土石流
- その他凡例**
- 要配慮者利用施設
  - 避難施設
  - 公共施設
  - JR等
  - 第1次緊急輸送路
  - 等高線(5m)、道路、建物等
  - 水部
  - 行政界
  - 大字界
  - 小学校区



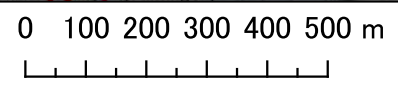
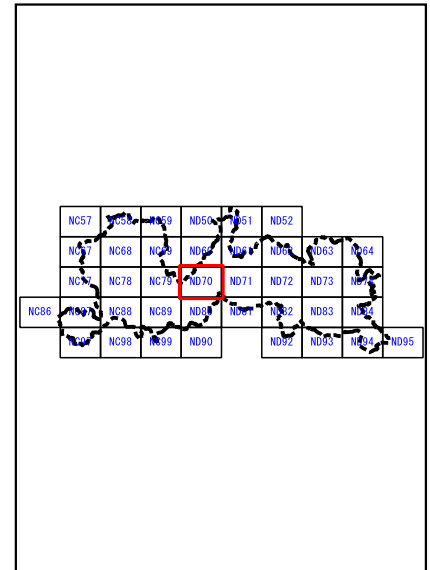


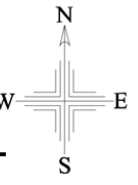
# 美咲町

NC69	ND60	ND61
NC79	ND70	ND71
NC89	ND80	ND81



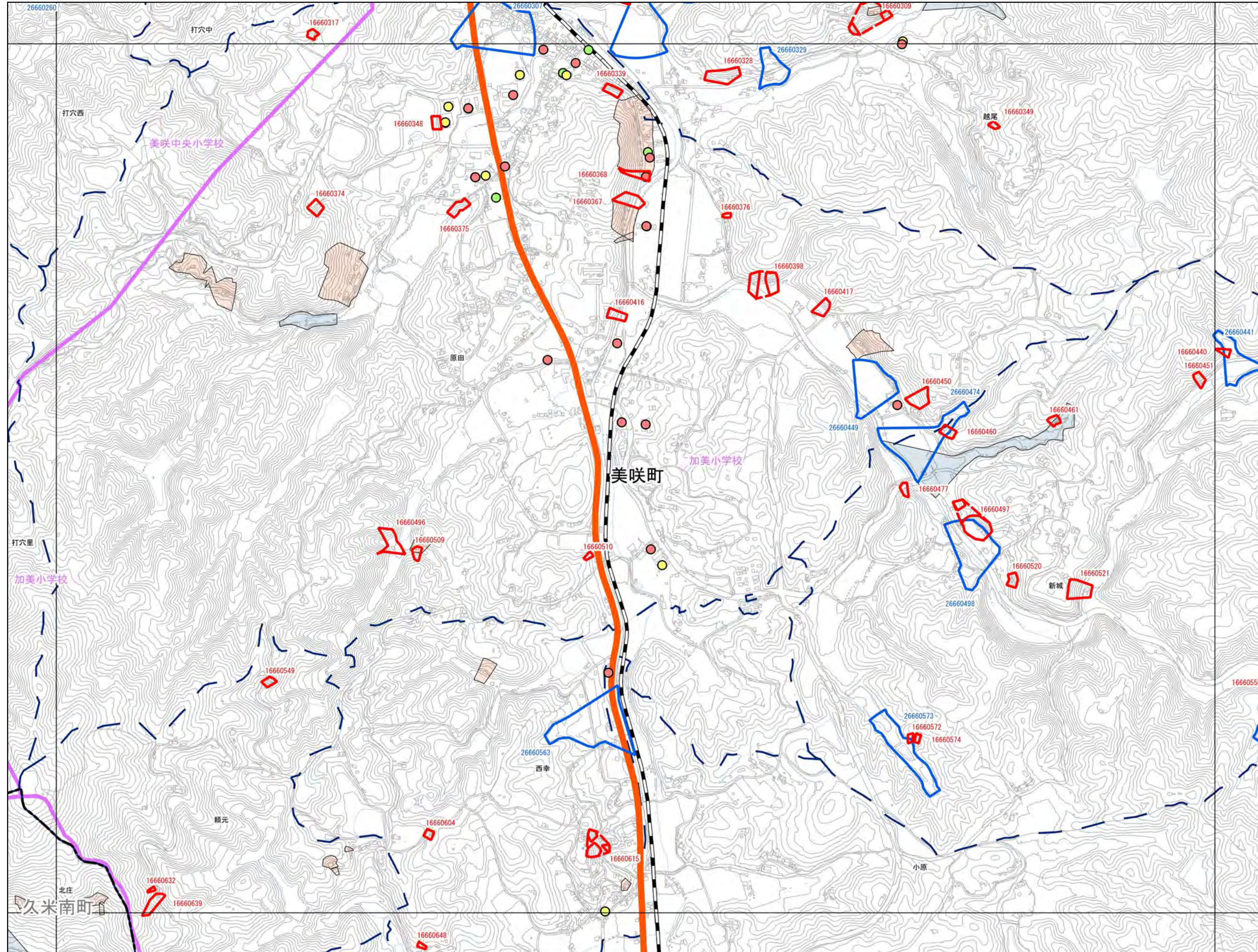
- 抽出箇所**
- 急傾斜地
  - 急傾斜地統合箇所
  - 土石流
- 既指定区域**
- 急傾斜
  - 土石流
- その他凡例**
- 要配慮者利用施設
  - 避難施設
  - 公共施設
  - JR等
  - 第1次緊急輸送路
  - 等高線(5m)、道路、建物等
  - 水部
  - 行政界
  - 大字界
  - 小学校区





# 美咲町

ND60	ND61	ND62
ND70	ND71	ND72
ND80	ND81	ND82



### 抽出箇所

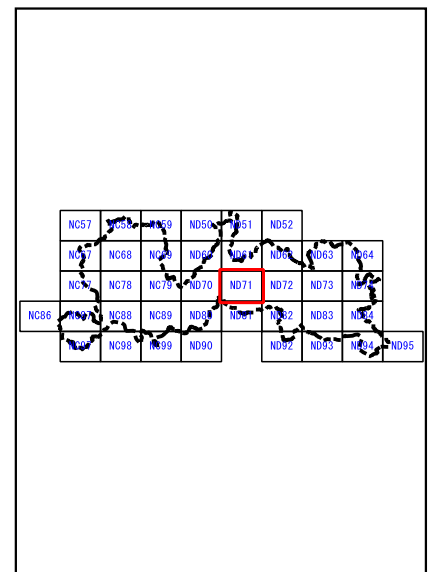
- 急傾斜地
- 急傾斜地統合箇所
- 土石流

### 既指定区域

- 急傾斜
- 土石流

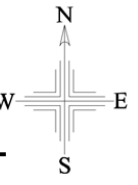
### その他凡例

- 要配慮者利用施設
- 避難施設
- 公共施設
- JR等
- 第1次緊急輸送路
- 等高線(5m)、道路、建物等
- 水部
- 行政界
- 大字界
- 小学校区



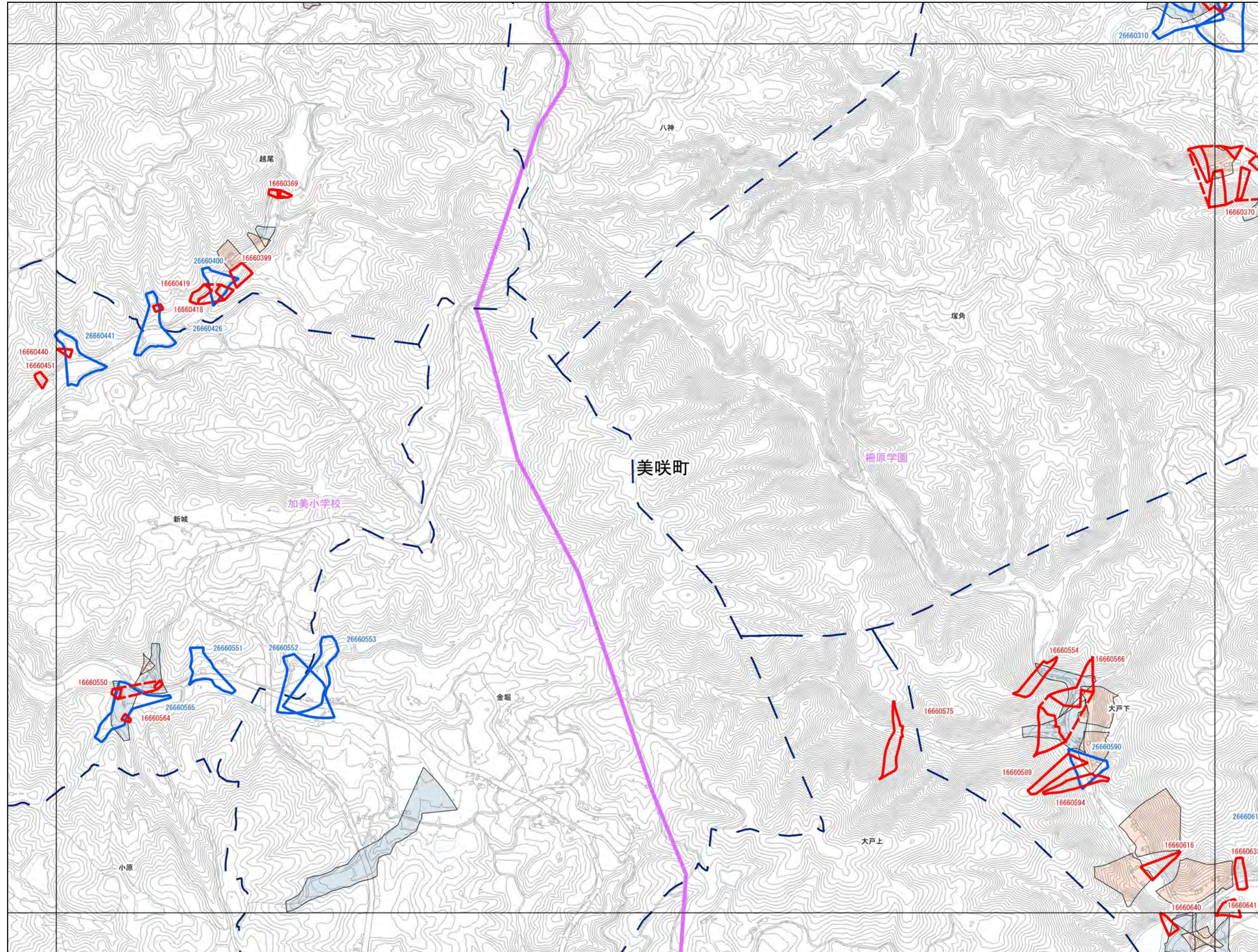
0 100 200 300 400 500 m

1:12,500




### 美咲町

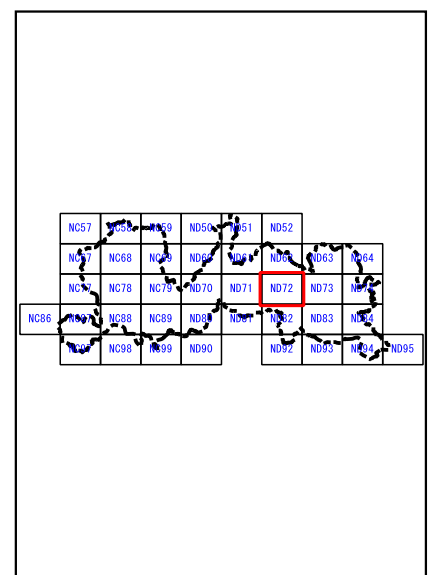
ND61	ND62	ND63
ND71	ND72	ND73
ND81	ND82	ND83

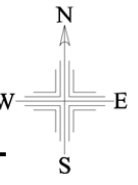


- 抽出箇所**
- 急傾斜地
  - 急傾斜地統合箇所
  - 土石流
- 既指定区域**
- 急傾斜
  - 土石流
- その他凡例**
- 要配慮者利用施設
  - 避難施設
  - 公共施設
  - JR等
  - 第1次緊急輸送路
  - 等高線(5m)、道路、建物等
  - 水部
  - 行政界
  - 大字界
  - 小学校区



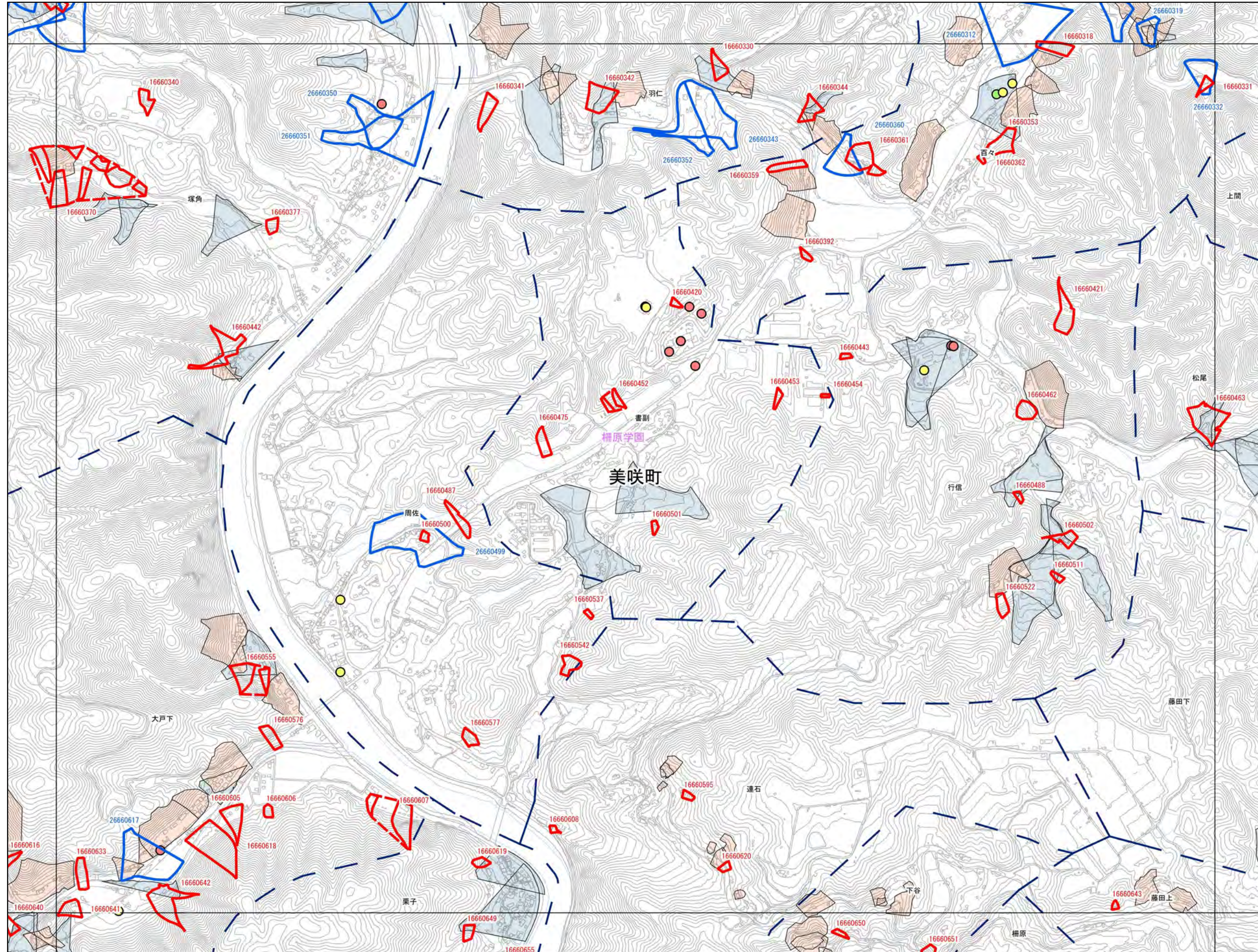
1:12,500



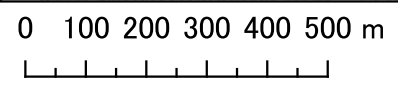


# 美咲町

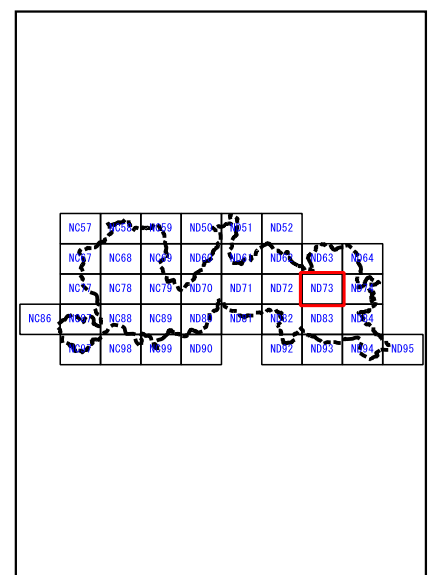
ND62	ND63	ND64
ND72	ND73	ND74
ND82	ND83	ND84

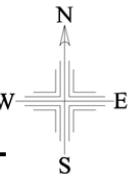


- 抽出箇所**
- 急傾斜地
  - 急傾斜地統合箇所
  - 土石流
- 既指定区域**
- 急傾斜
  - 土石流
- その他凡例**
- 要配慮者利用施設
  - 避難施設
  - 公共施設
  - JR等
  - 第1次緊急輸送路
  - 等高線(5m)、道路、建物等
  - 水部
  - 行政界
  - 大字界
  - 小学校区



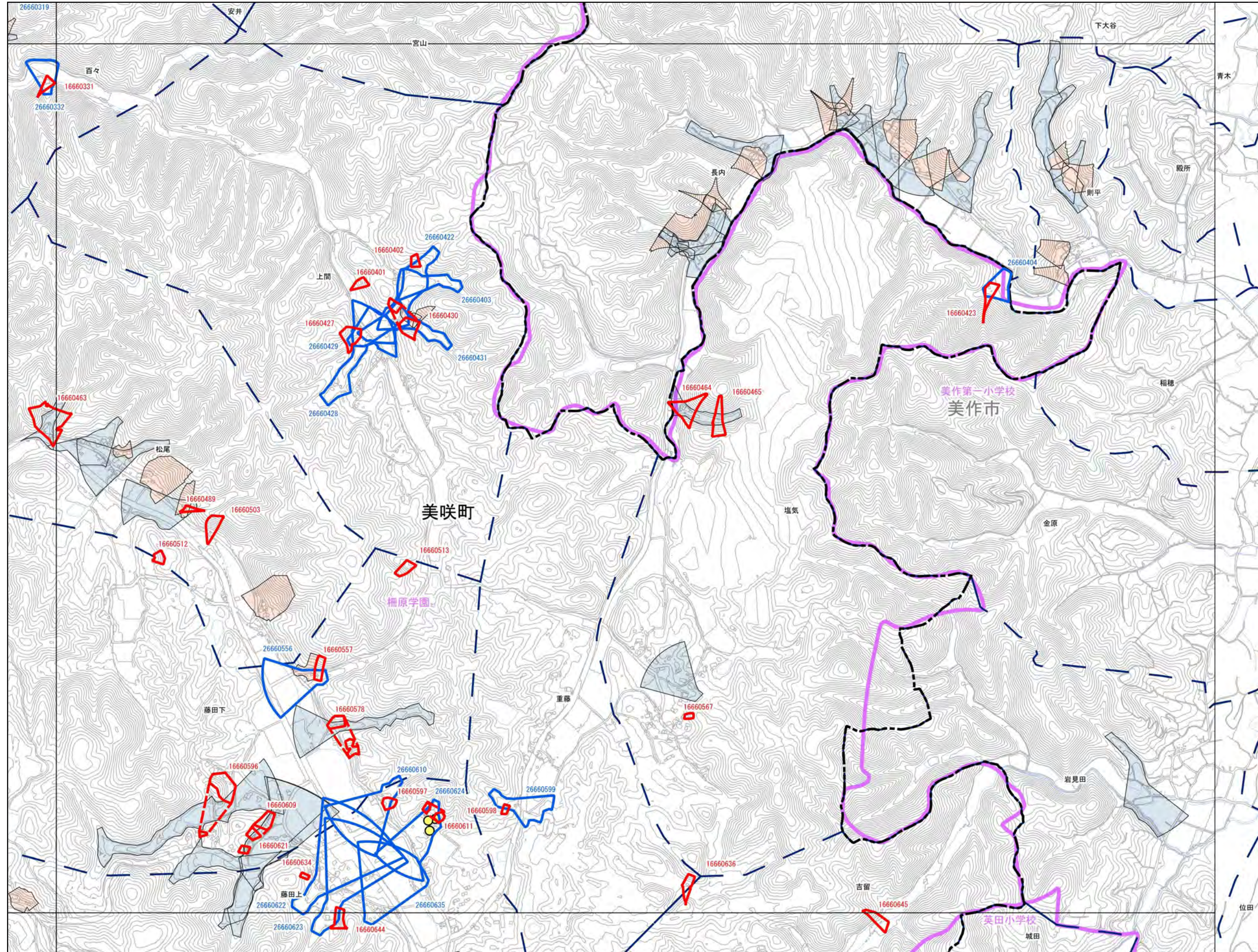
1:12,500






# 美咲町

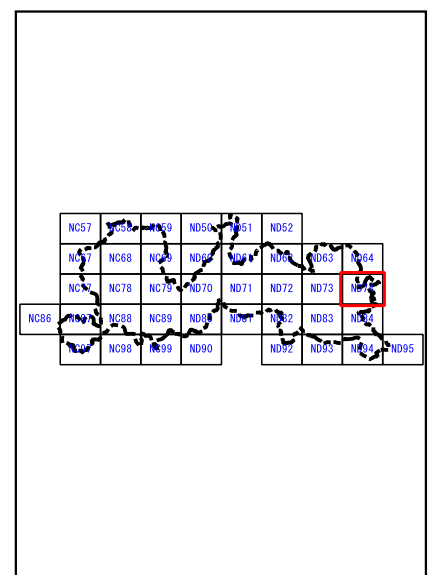
ND63	ND64	
ND73	ND74	
ND83	ND84	



- 抽出箇所**
- 急傾斜地
  - 急傾斜地統合箇所
  - 土石流
- 既指定区域**
- 急傾斜
  - 土石流
- その他凡例**
- 要配慮者利用施設
  - 避難施設
  - 公共施設
  - JR等
  - 第1次緊急輸送路
  - 等高線(5m)、道路、建物等
  - 水部
  - 行政界
  - 大字界
  - 小学校区



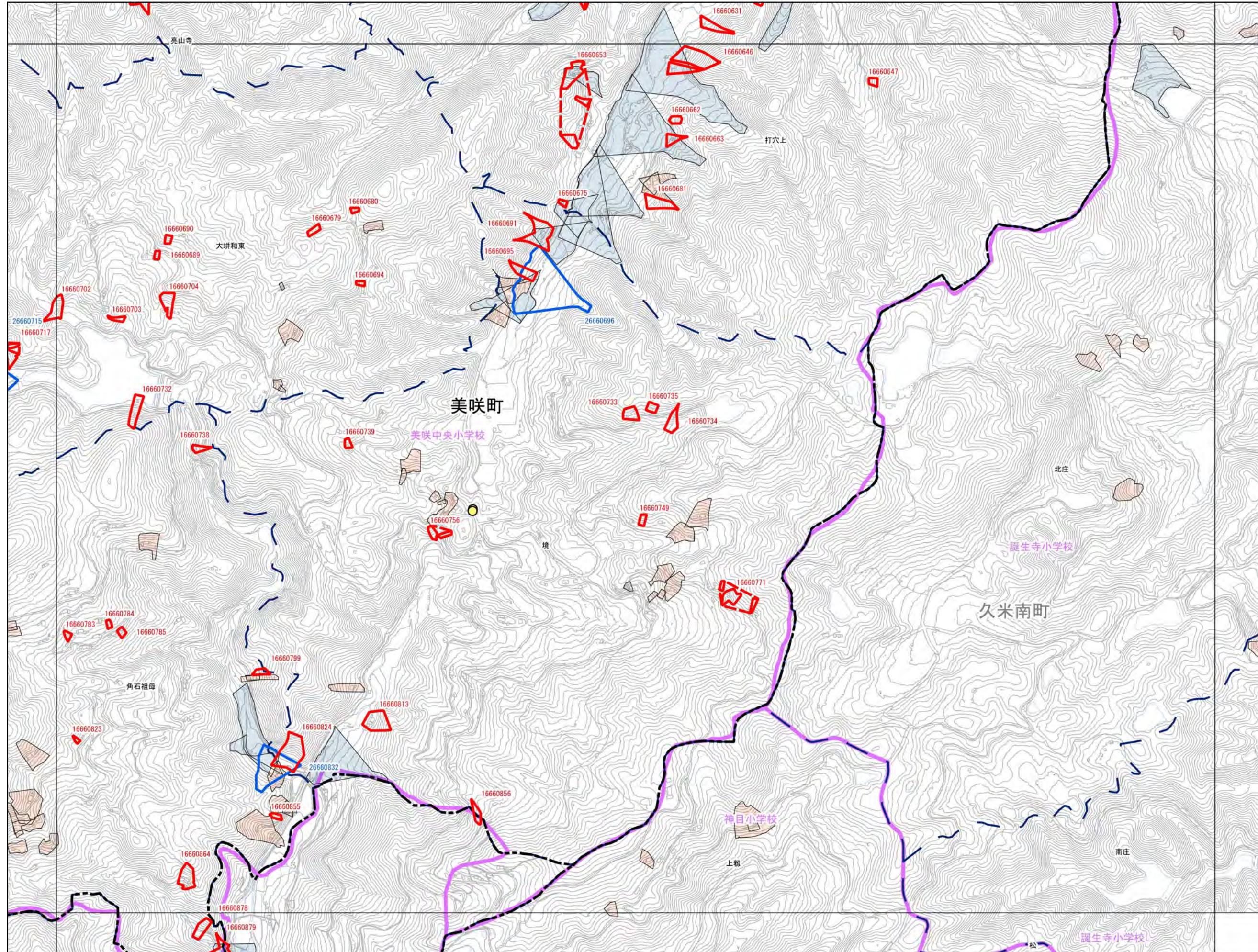
1:12,500



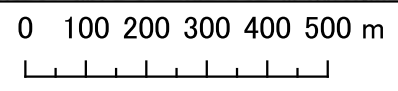
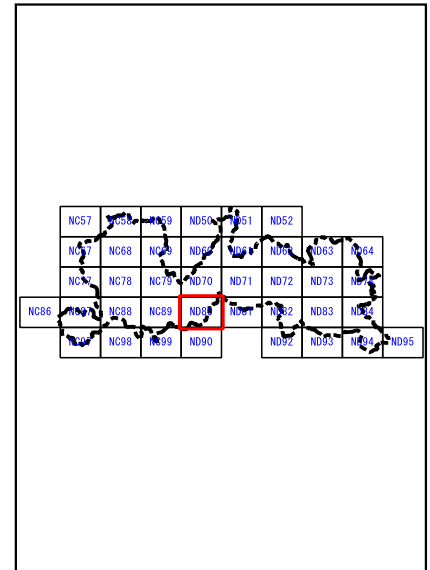


# 美咲町

NC79	ND70	ND71
NC89	ND80	ND81
NC99	ND90	



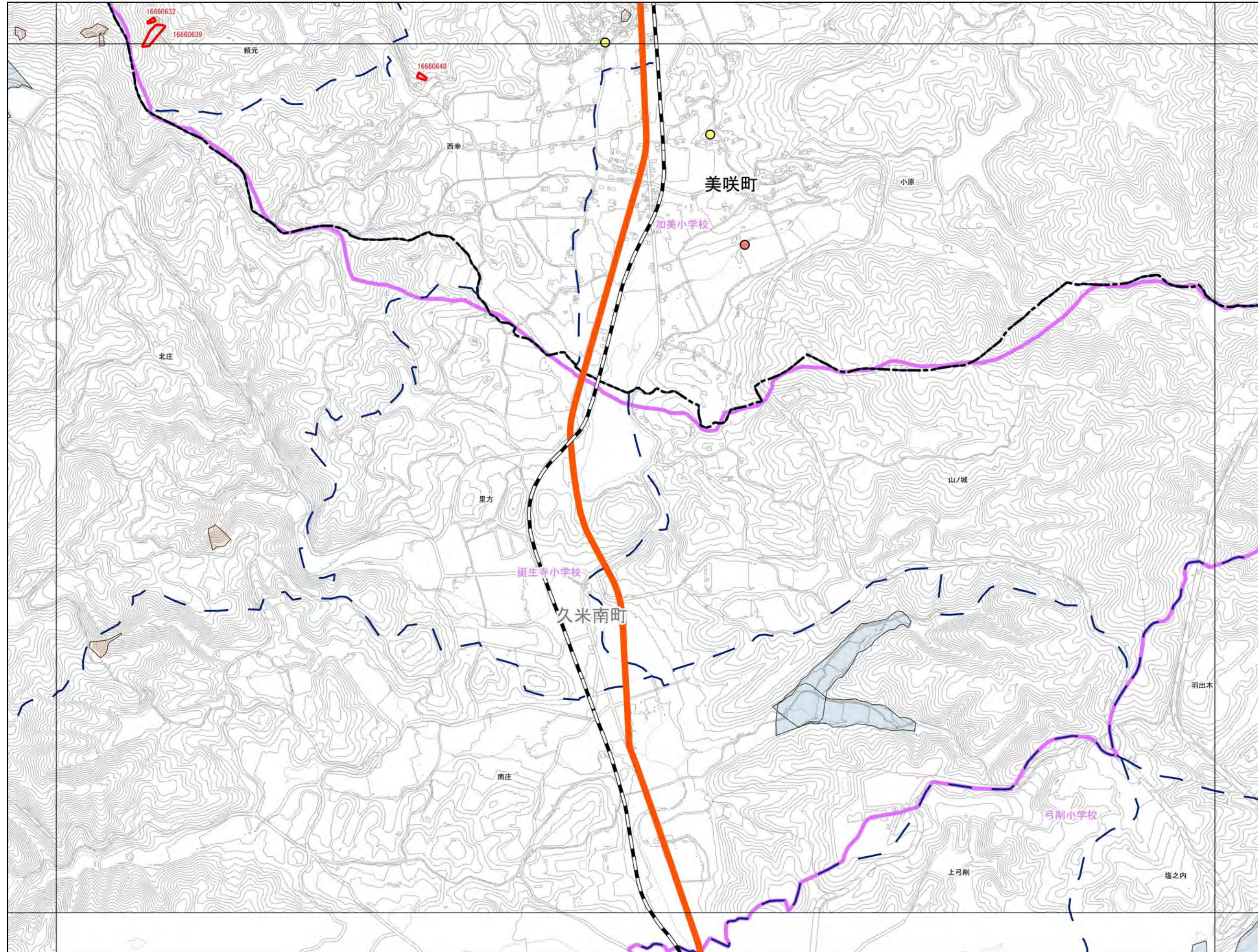
- 抽出箇所**
- 急傾斜地
  - 急傾斜地統合箇所
  - 土石流
- 既指定区域**
- 急傾斜
  - 土石流
- その他凡例**
- 要配慮者利用施設
  - 避難施設
  - 公共施設
  - JR等
  - 第1次緊急輸送路
  - 等高線(5m)、道路、建物等
  - 水部
  - 行政界
  - 大字界
  - 小学校区



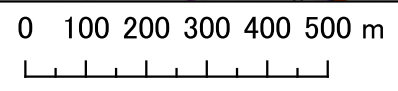


# 美咲町

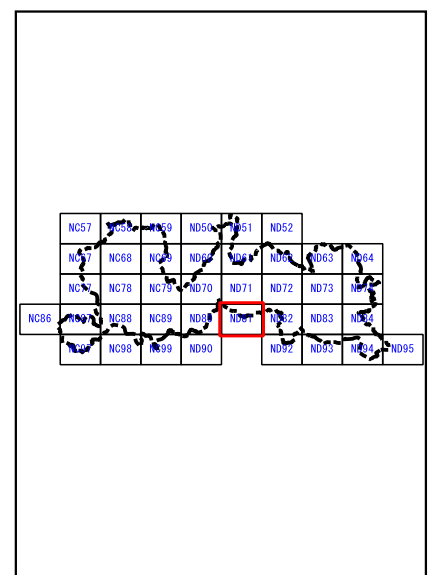
ND70	ND71	ND72
ND80	ND81	ND82
ND90		ND92

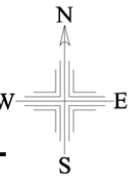


- 抽出箇所**
- 急傾斜地
  - 急傾斜地統合箇所
  - 土石流
- 既指定区域**
- 急傾斜
  - 土石流
- その他凡例**
- 要配慮者利用施設
  - 避難施設
  - 公共施設
  - JR等
  - 第1次緊急輸送路
  - 等高線(5m)、道路、建物等
  - 水部
  - 行政界
  - 大字界
  - 小学校区



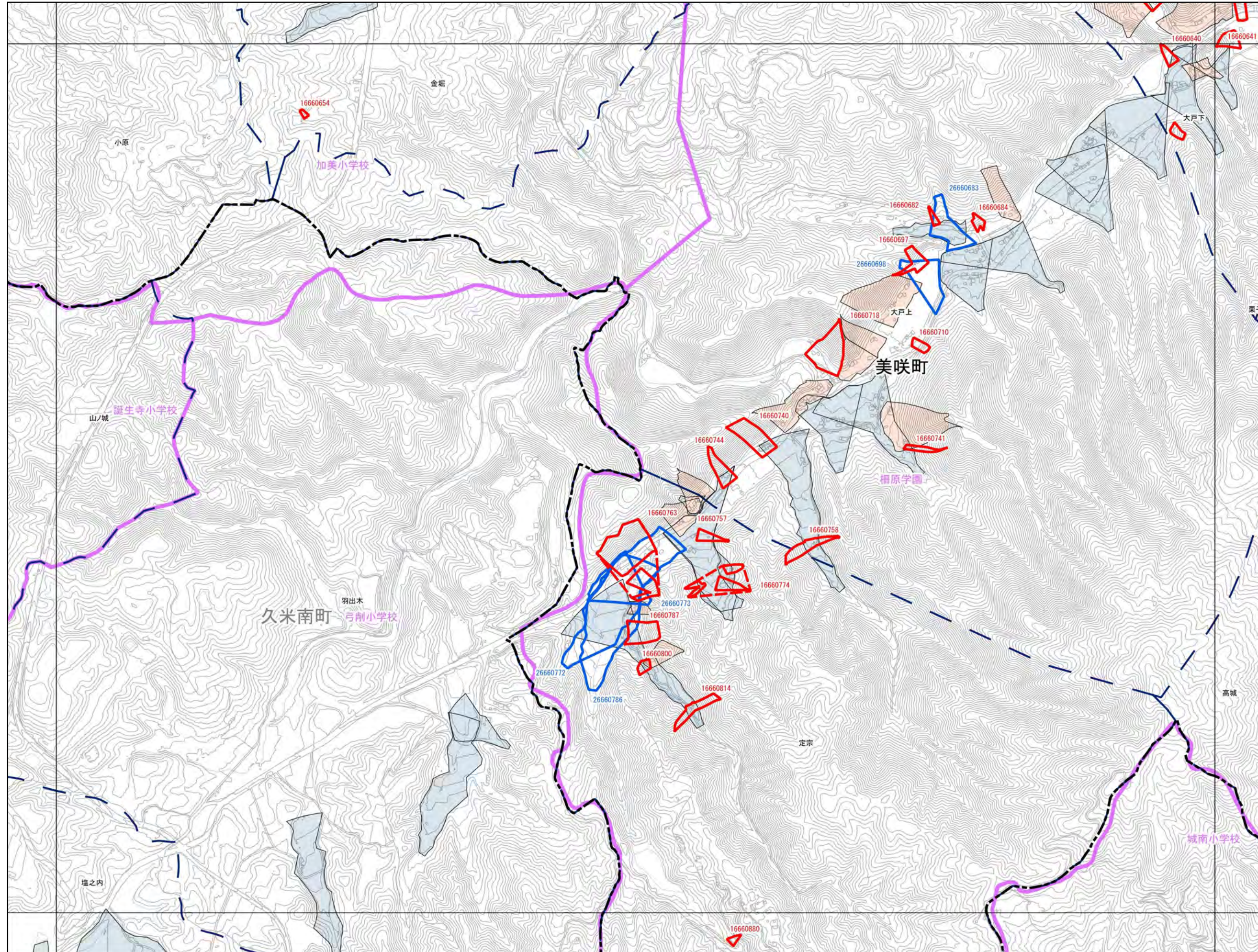
1:12,500





# 美咲町

ND71	ND72	ND73
ND81	ND82	ND83
	ND92	ND93



### 抽出箇所

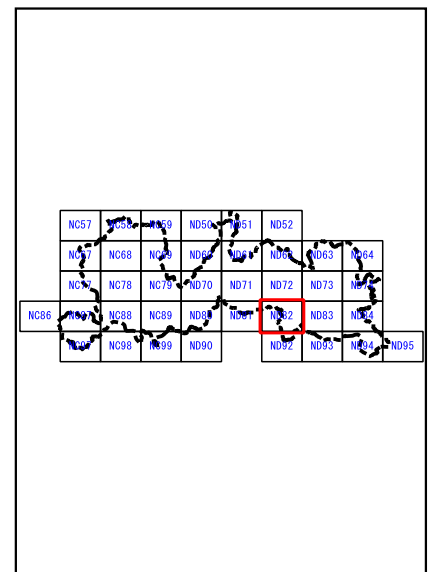
- 急傾斜地
- 急傾斜地統合箇所
- 土石流

### 既指定区域

- 急傾斜
- 土石流

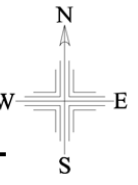
### その他凡例

- 要配慮者利用施設
- 避難施設
- 公共施設
- JR等
- 第1次緊急輸送路
- 等高線(5m)、道路、建物等
- 水部
- 行政界
- 大字界
- 小学校区



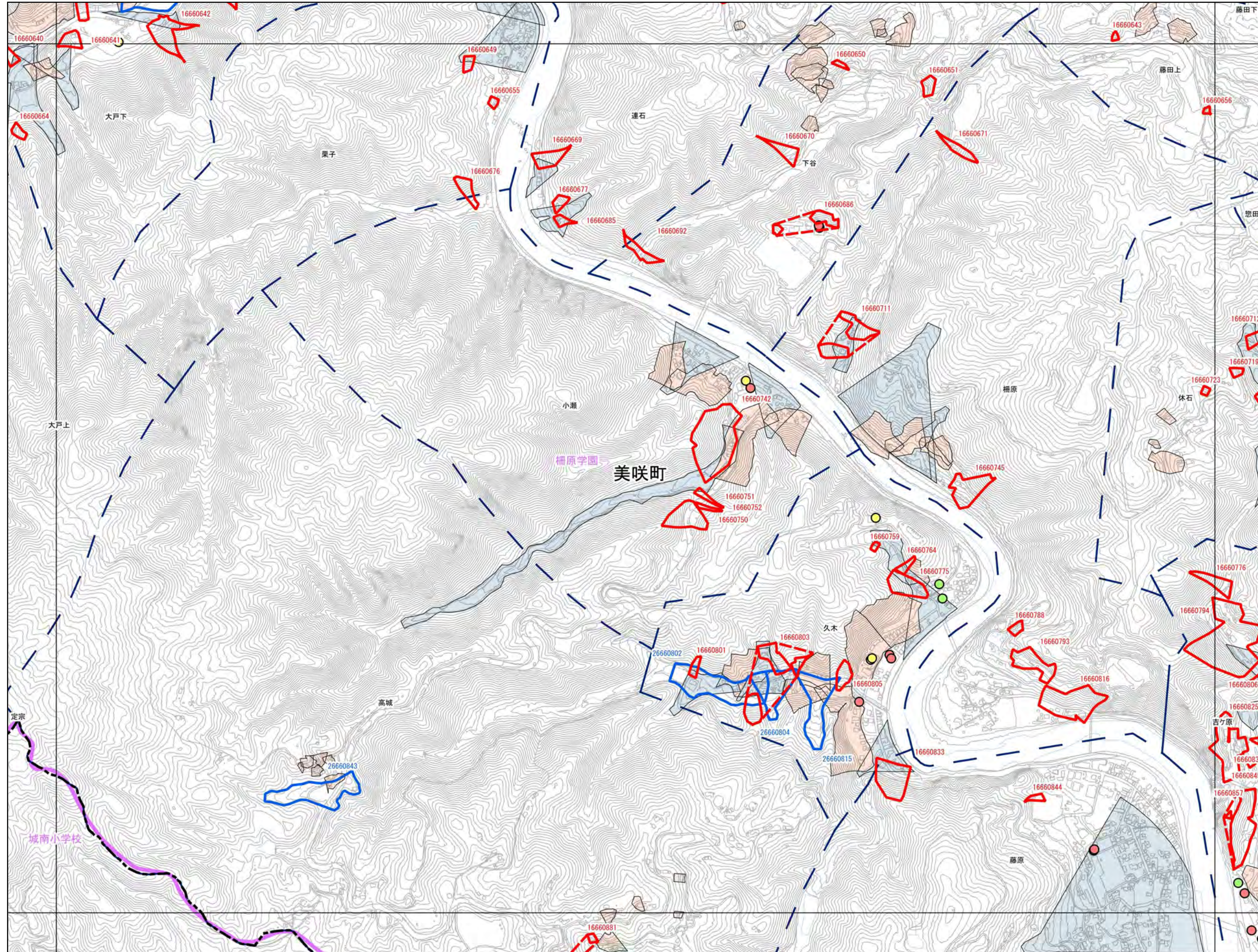
0 100 200 300 400 500 m

1:12,500

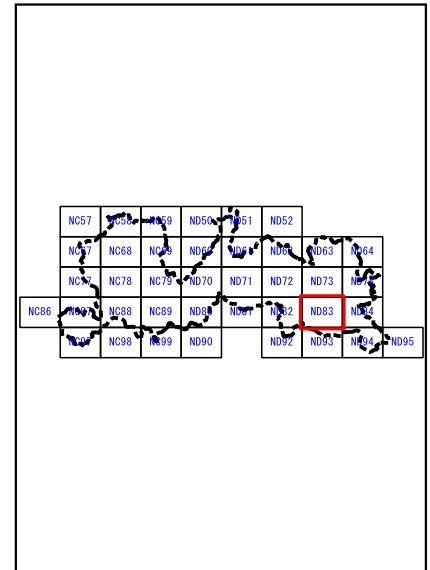


# 美咲町

ND72	ND73	ND74
ND82	ND83	ND84
ND92	ND93	ND94

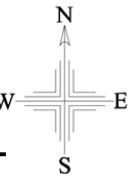


- 抽出箇所**
- 急傾斜地
  - 急傾斜地統合箇所
  - 土石流
- 既指定区域**
- 急傾斜
  - 土石流
- その他凡例**
- 要配慮者利用施設
  - 避難施設
  - 公共施設
  - JR等
  - 第1次緊急輸送路
  - 等高線(5m)、道路、建物等
  - 水部
  - 行政界
  - 大字界
  - 小学校区



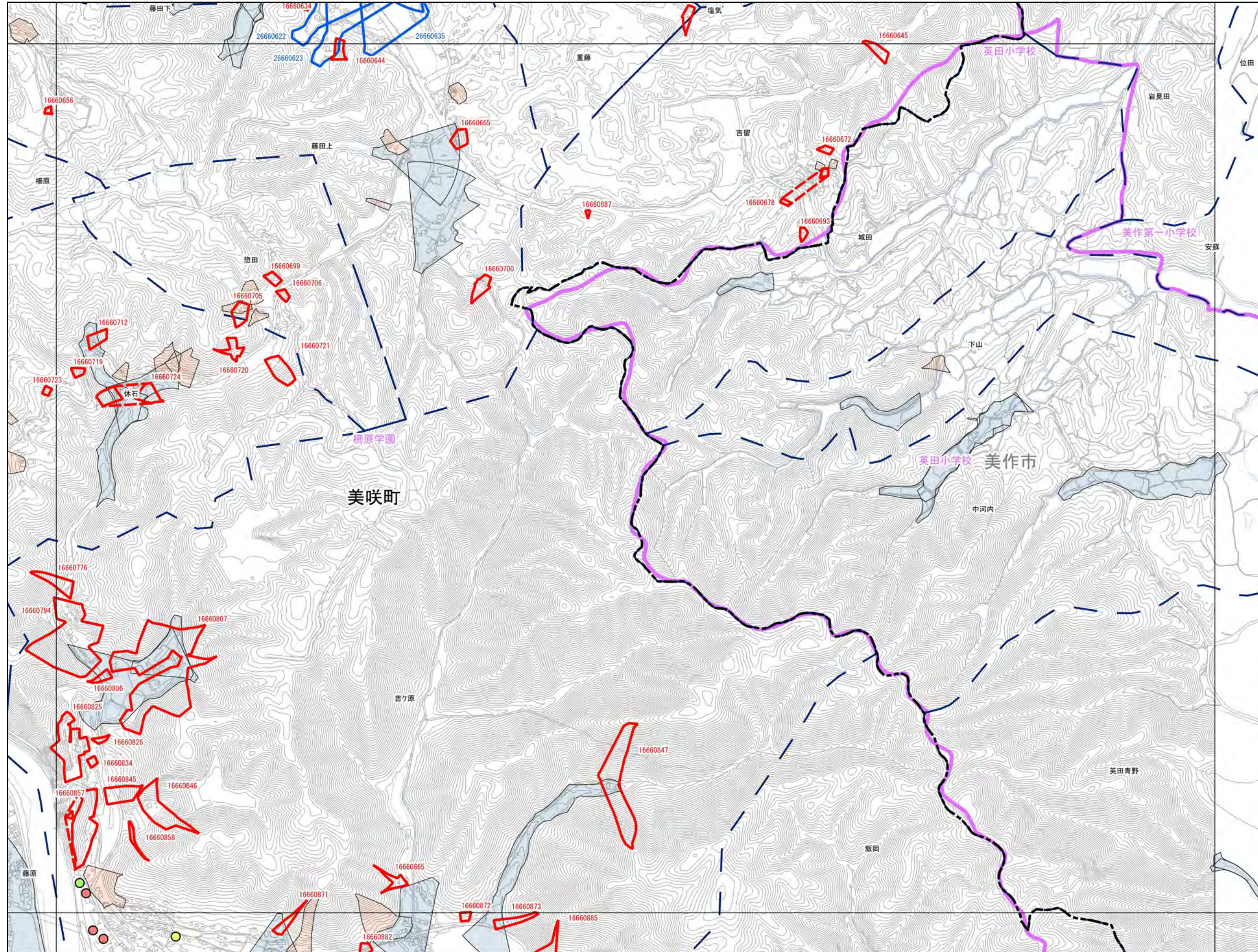
0 100 200 300 400 500 m

1:12,500



# 美咲町

ND73	ND74	
ND83	ND84	
ND93	ND94	ND95



### 抽出箇所

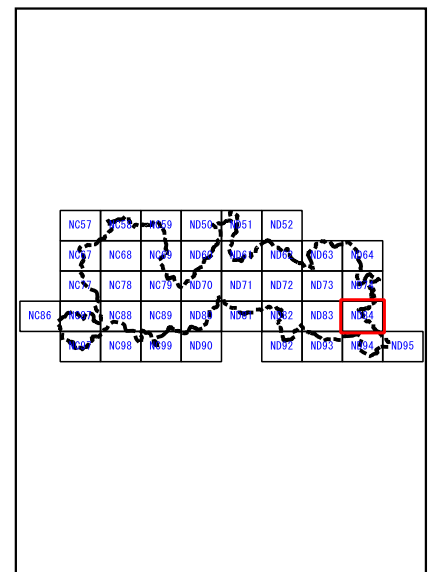
- 急傾斜地
- 急傾斜地統合箇所
- 土石流

### 既指定区域


- 急傾斜
- 土石流

### その他凡例

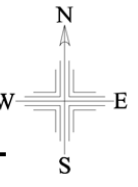
- 要配慮者利用施設
- 避難施設
- 公共施設
- JR等
- 第1次緊急輸送路
- 等高線(5m)、道路、建物等
- 水部
- 行政界
- 大字界
- 小学校区



0 100 200 300 400 500 m

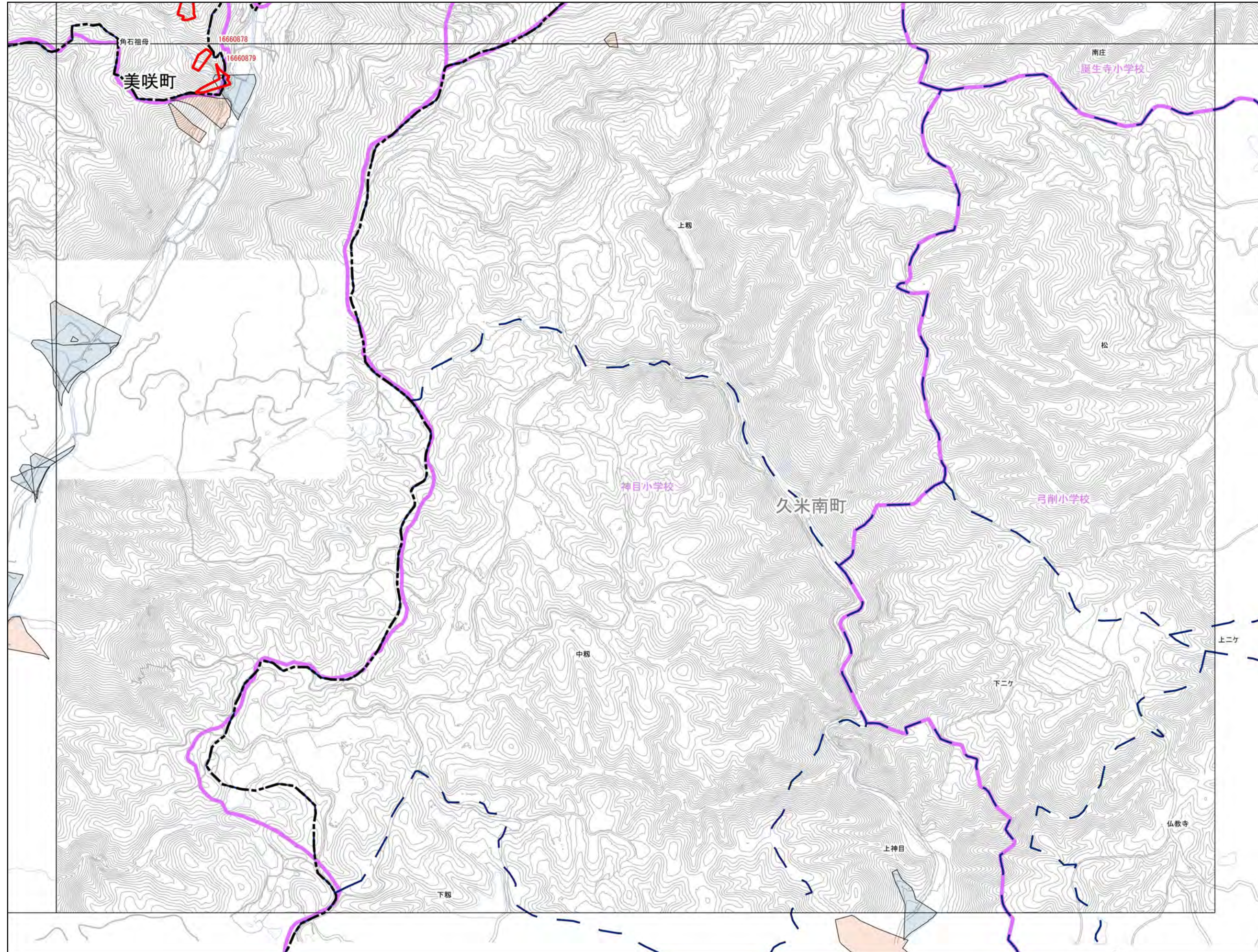


1:12,500

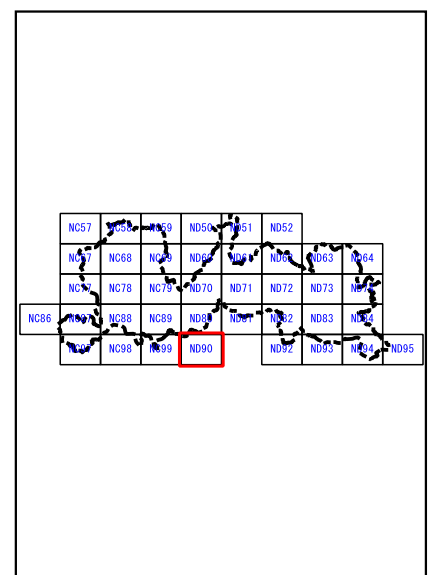
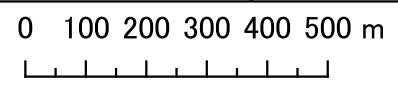


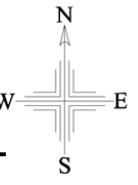
# 美咲町

NC89	ND80	ND81
NC99	ND90	



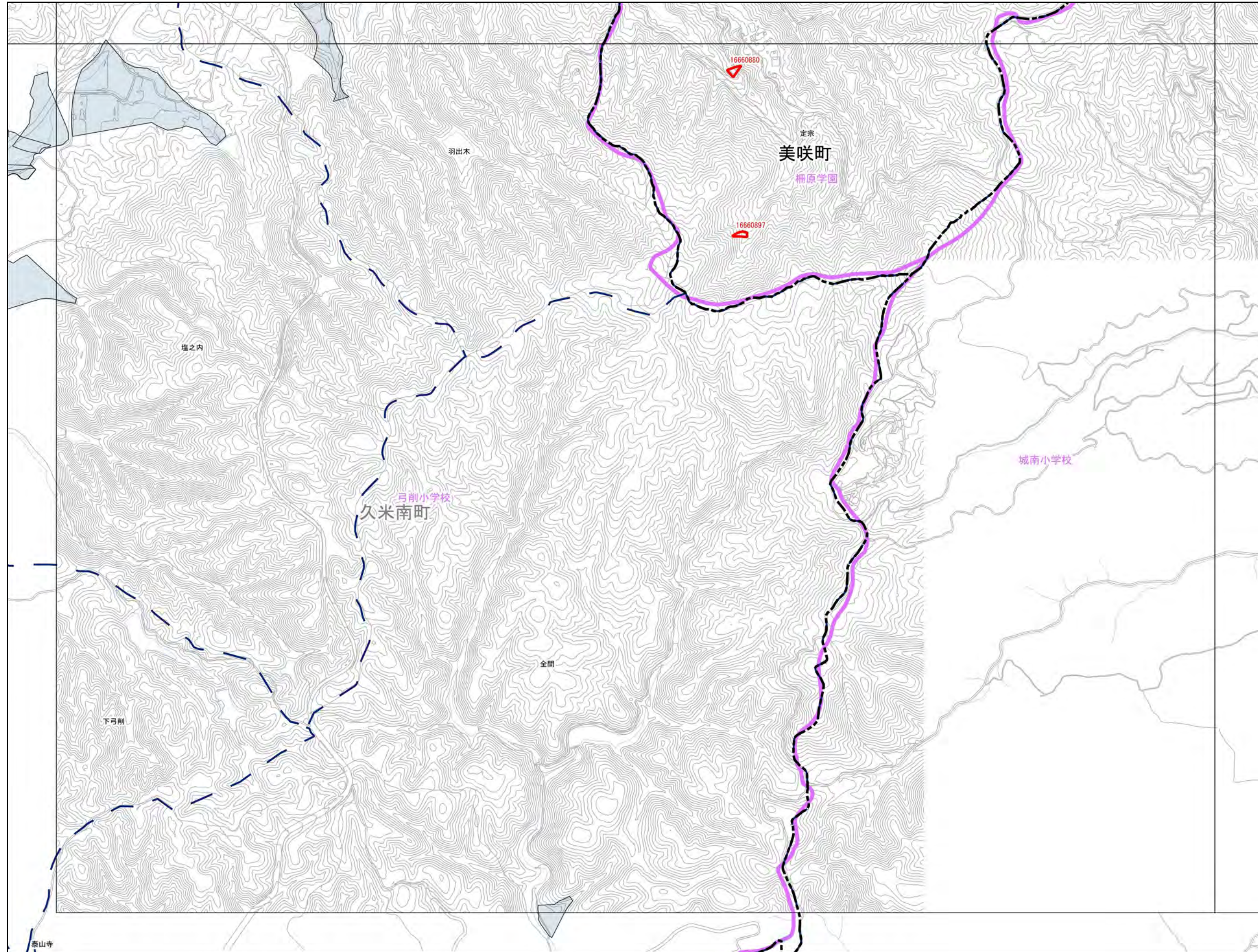
- 抽出箇所**
- 急傾斜地
  - 急傾斜地統合箇所
  - 土石流
- 既指定区域**
- 急傾斜
  - 土石流
- その他凡例**
- 要配慮者利用施設
  - 避難施設
  - 公共施設
  - JR等
  - 第1次緊急輸送路
  - 等高線(5m)、道路、建物等
  - 水部
  - 行政界
  - 大字界
  - 小学校区



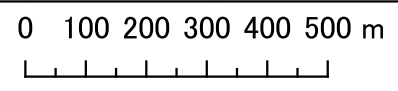


### 美咲町

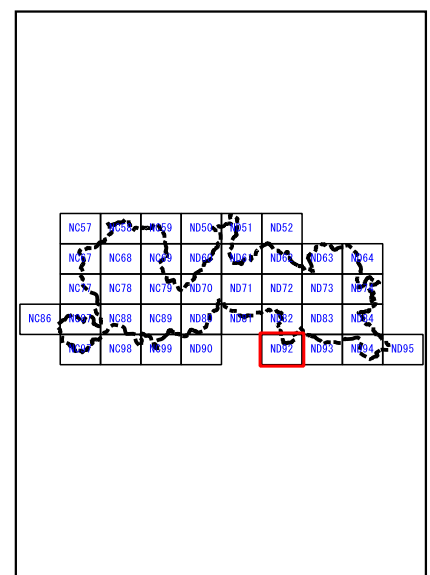
ND81	ND82	ND83
	ND92	ND93

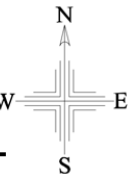


- 抽出箇所**
- 急傾斜地
  - 急傾斜地統合箇所
  - 土石流
- 既指定区域**
- 急傾斜
  - 土石流
- その他凡例**
- 要配慮者利用施設
  - 避難施設
  - 公共施設
  - JR等
  - 第1次緊急輸送路
  - 等高線(5m)、道路、建物等
  - 水部
  - 行政界
  - 大字界
  - 小学校区



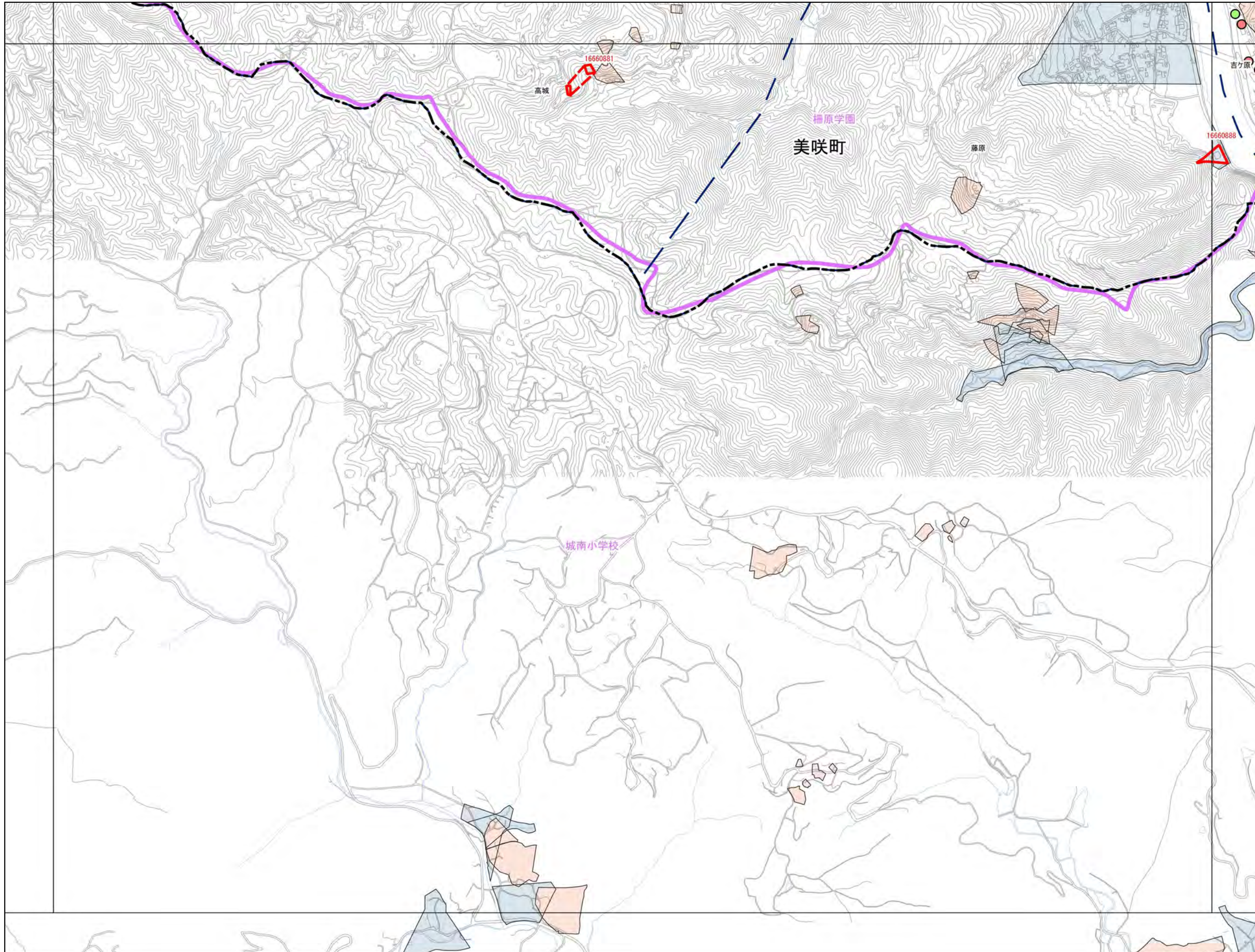
1:12,500





# 美咲町

ND82	ND83	ND84
ND92	ND93	ND94



### 抽出箇所

- 急傾斜地
- 急傾斜地統合箇所
- 土石流


### 既指定区域

- 急傾斜
- 土石流

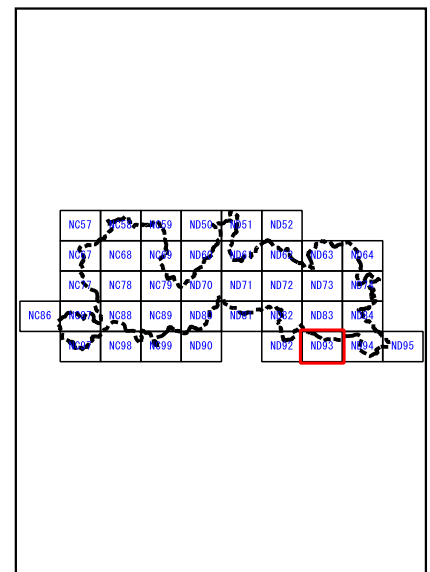
### その他凡例

- 要配慮者利用施設
- 避難施設
- 公共施設
- JR等
- 第1次緊急輸送路
- 等高線(5m)、道路、建物等
- 水部
- 行政界
- 大字界
- 小学校区

0 100 200 300 400 500 m



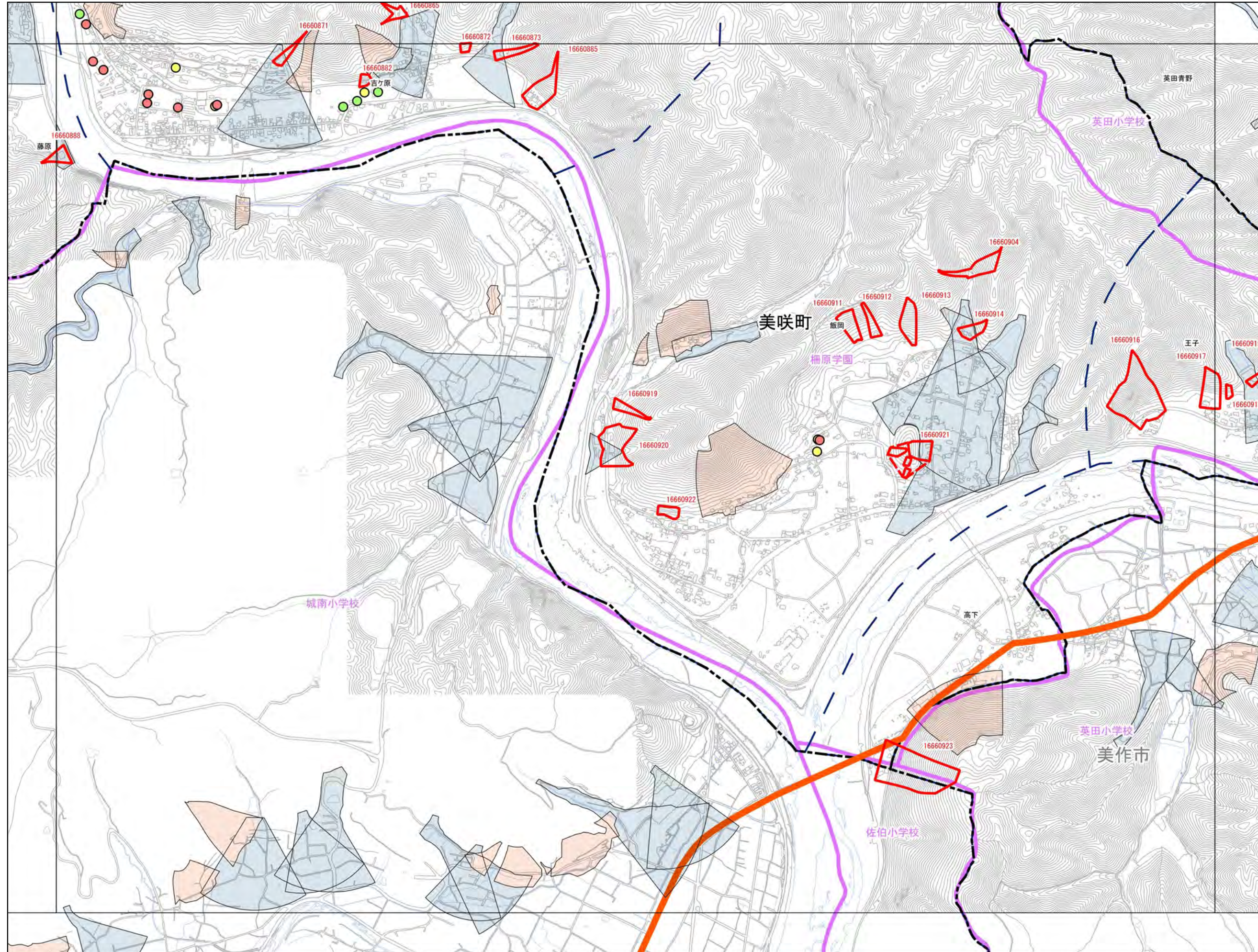
1:12,500



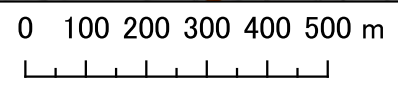
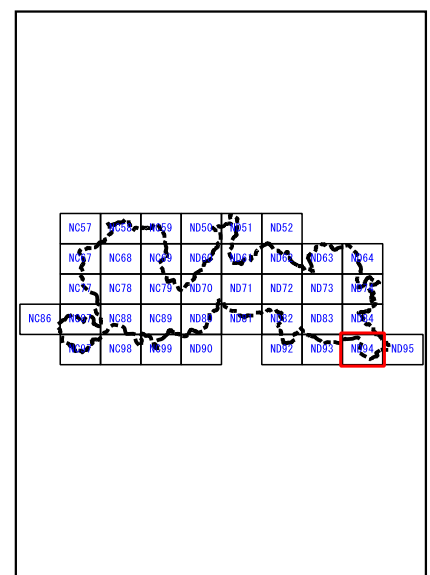


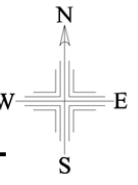
# 美咲町

ND83	ND84	
ND93	ND94	ND95



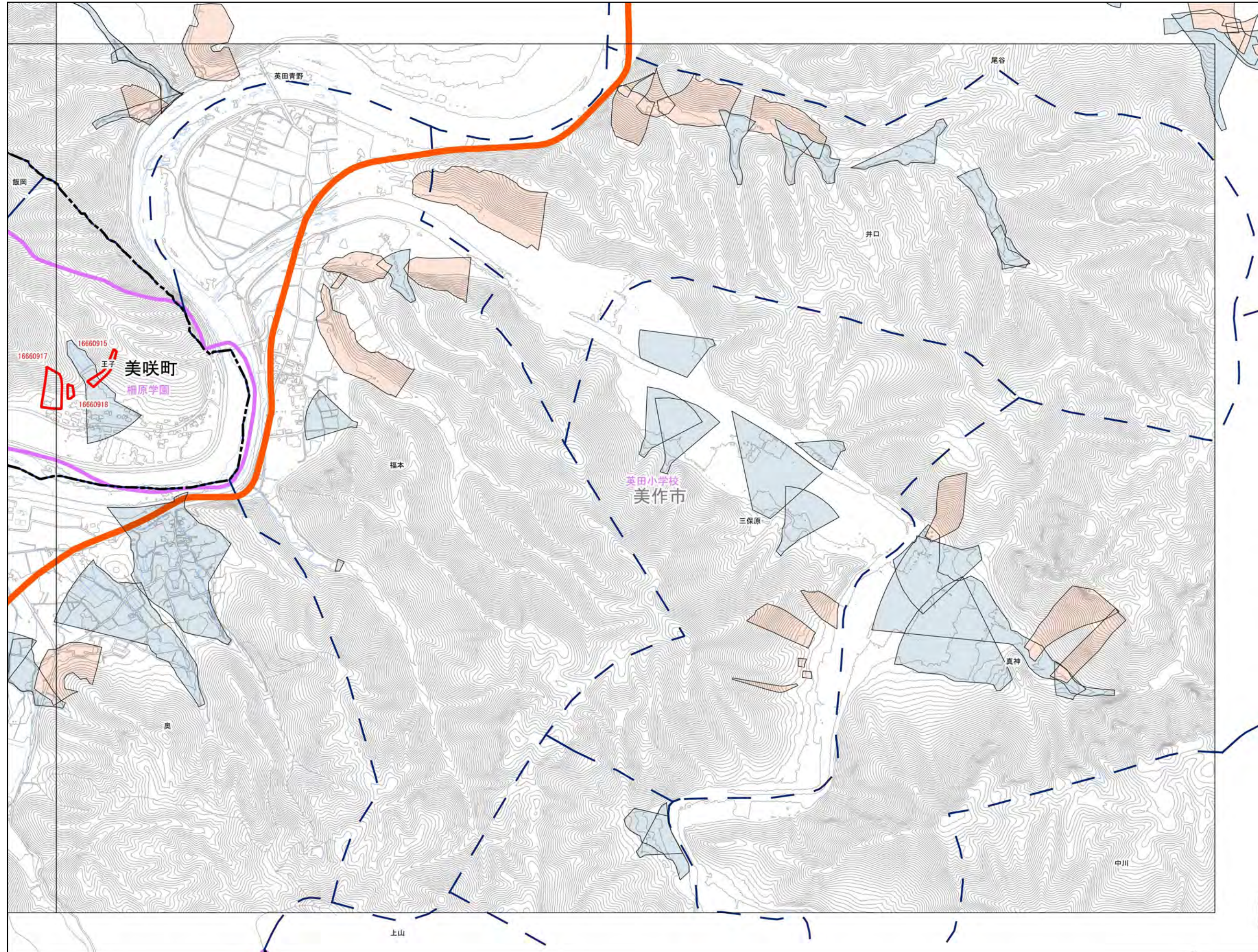
- 抽出箇所**
- 急傾斜地
  - 急傾斜地統合箇所
  - 土石流
- 既指定区域**
- 急傾斜
  - 土石流
- その他凡例**
- 要配慮者利用施設
  - 避難施設
  - 公共施設
  - JR等
  - 第1次緊急輸送路
  - 等高線(5m)、道路、建物等
  - 水部
  - 行政界
  - 大字界
  - 小学校区



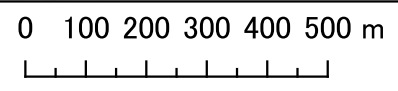


# 美咲町

ND84	
ND94	ND95



- 抽出箇所**
- 急傾斜地
  - 急傾斜地統合箇所
  - 土石流
- 既指定区域**
- 急傾斜
  - 土石流
- その他凡例**
- 要配慮者利用施設
  - 避難施設
  - 公共施設
  - JR等
  - 第1次緊急輸送路
  - 等高線(5m)、道路、建物等
  - 水部
  - 行政界
  - 大字界
  - 小学校区



1:12,500

