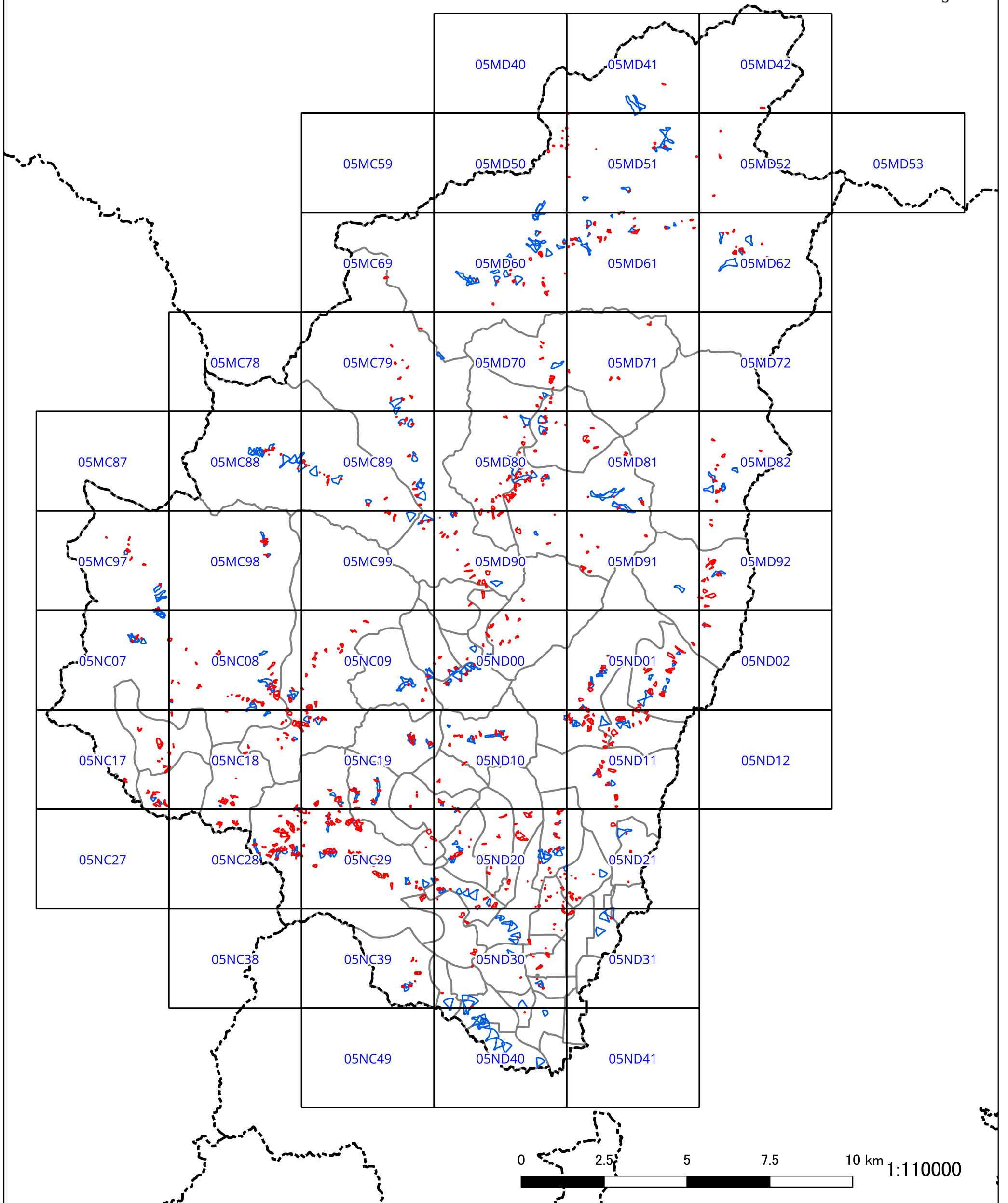
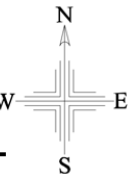


鏡野町全体位置図





鏡野町

| | |
|------|------|
| | MD40 |
| MC59 | MD50 |
| MC69 | MD60 |

抽出箇所



- 急傾斜地
- 急傾斜地統合箇所
- 土石流

既指定区域

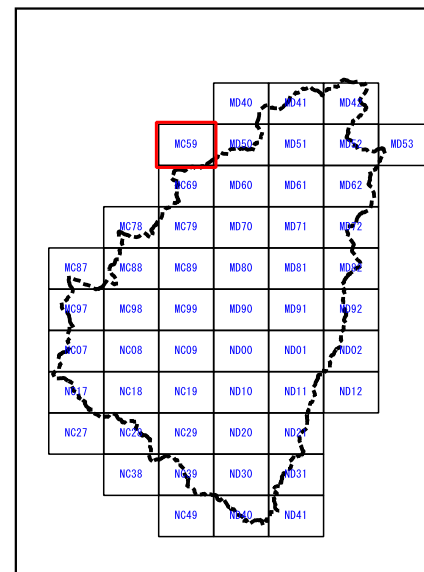
- 急傾斜
- 土石流

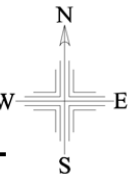
その他凡例

- 要配慮者利用施設
- 避難施設
- 公共施設
- JR等
- 第1次緊急輸送路
- 等高線(5m)、道路、建物t等
- 水部
- 行政界
- 大字界
- 小学校区



1:12,500





鏡野町

| | | |
|------|------|------|
| | MC59 | MD50 |
| | MC69 | MD60 |
| MC78 | MC79 | MD70 |

抽出箇所

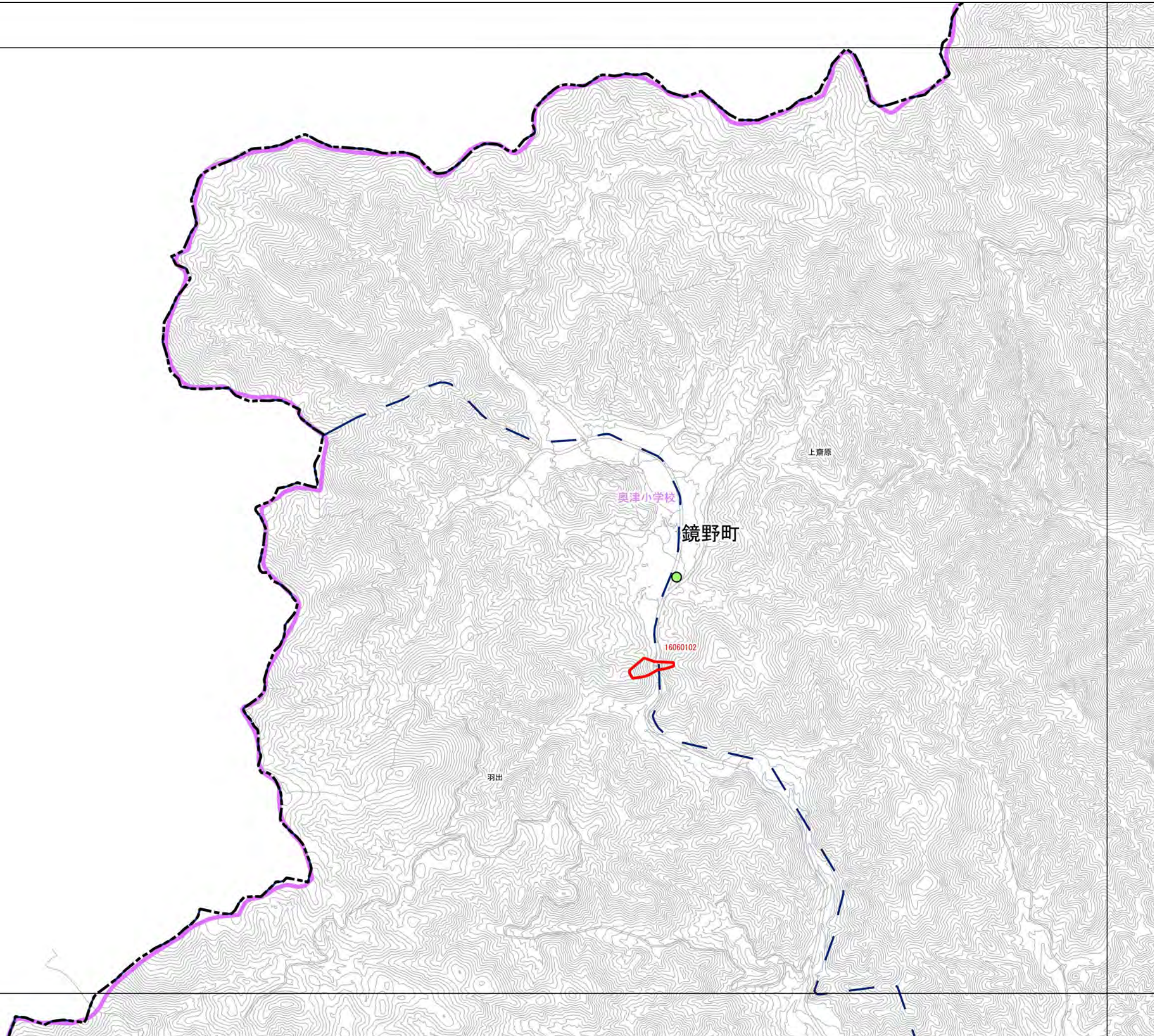
- 急傾斜地
- 急傾斜地統合箇所
- 土石流

既指定区域


- 急傾斜
- 土石流

その他凡例

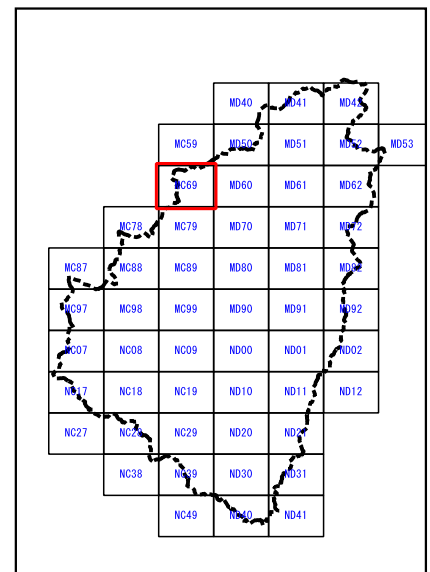
- 要配慮者利用施設
- 避難施設
- 公共施設
- JR等
- 第1次緊急輸送路
- 等高線(5m)、道路、建物t等
- 水部
- 行政界
- 大字界
- 小学校区

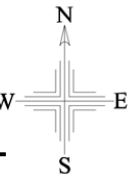


0 100 200 300 400 500 m



1:12,500





鏡野町

| | | |
|------|------|------|
| | | MC69 |
| | MC78 | MC79 |
| MC87 | MC88 | MC89 |

抽出箇所

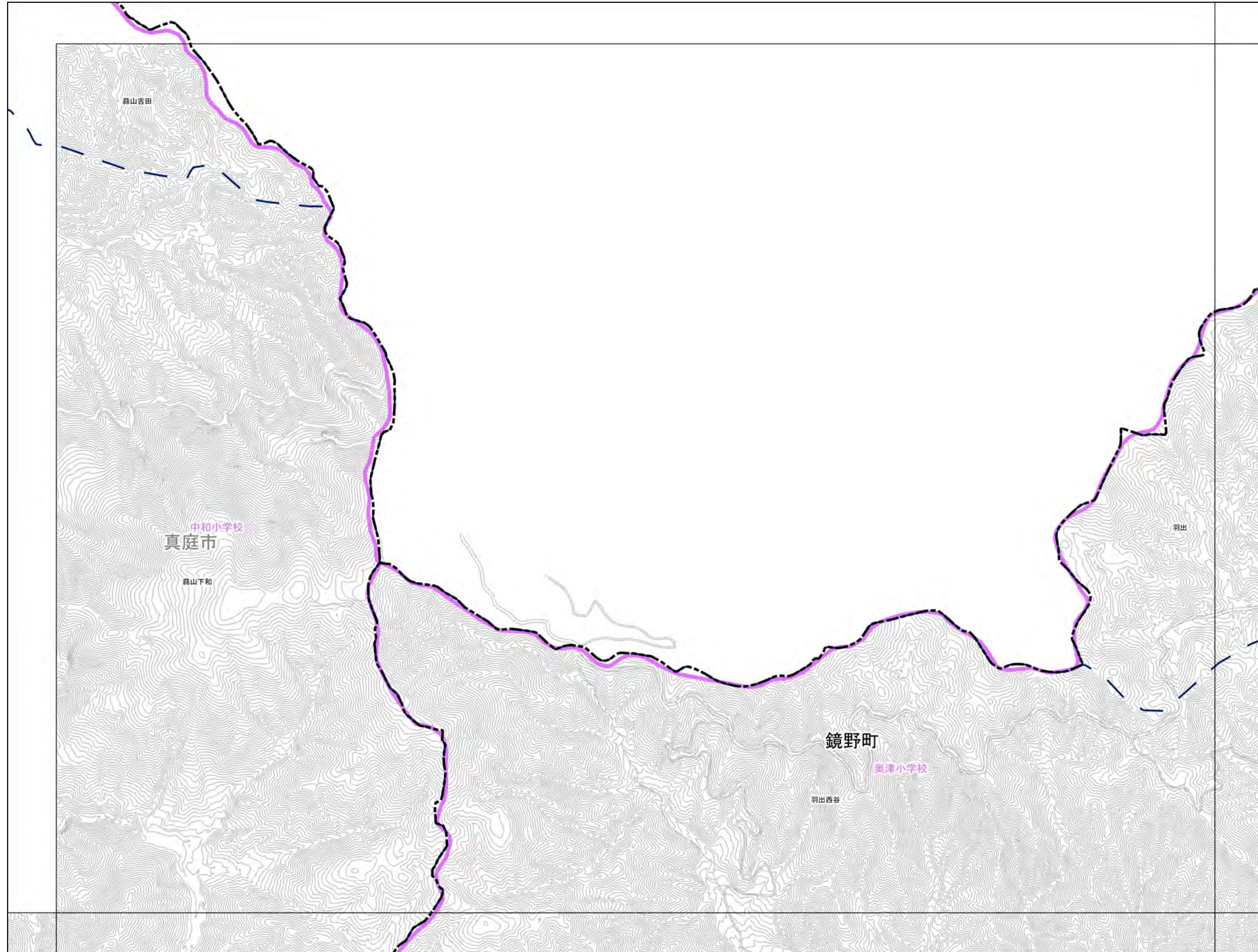
- 急傾斜地
- 急傾斜地統合箇所
- 土石流

既指定区域


- 急傾斜
- 土石流

その他凡例

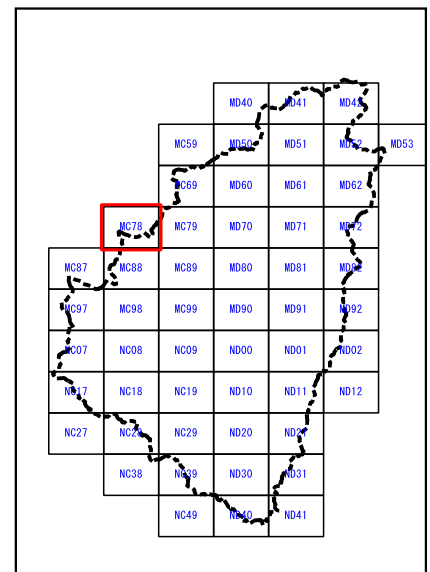
- 要配慮者利用施設
- 避難施設
- 公共施設
- JR等
- 第1次緊急輸送路
- 等高線(5m)、道路、建物t等
- 水部
- 行政界
- 大字界
- 小学校区



0 100 200 300 400 500 m



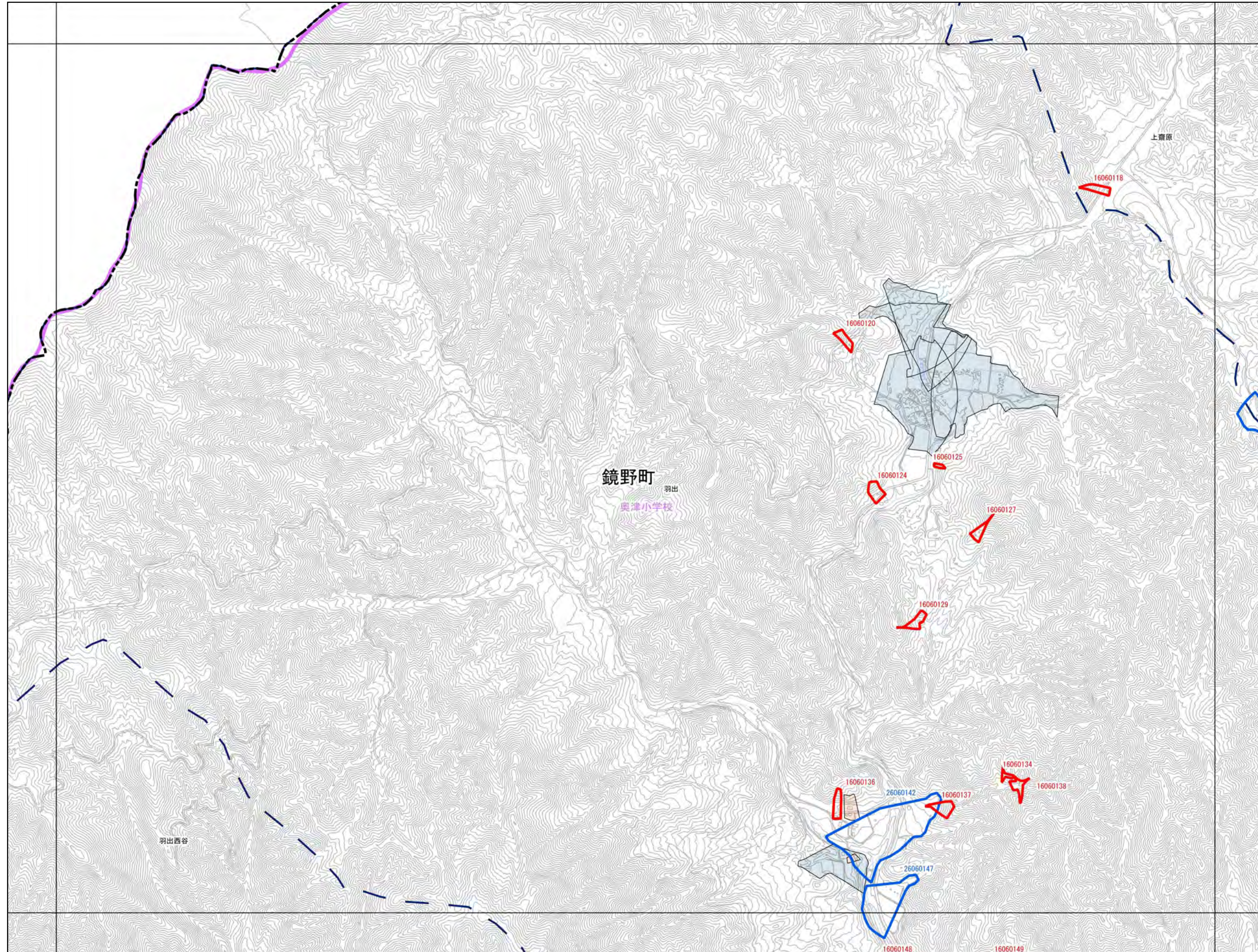
1:12,500




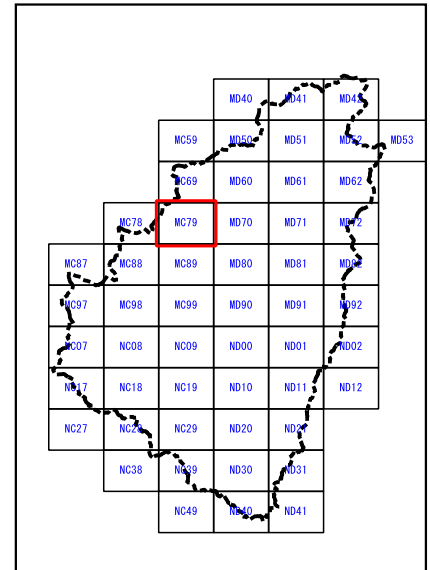


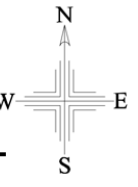
鏡野町

| | | |
|------|------|------|
| | MC69 | MD60 |
| MC78 | MC79 | MD70 |
| MC88 | MC89 | MD80 |



- 抽出箇所**
- 急傾斜地
 - 急傾斜地統合箇所
 - 土石流
- 既指定区域**
- 急傾斜
 - 土石流
- その他凡例**
- 要配慮者利用施設
 - 避難施設
 - 公共施設
 - JR等
 - 第1次緊急輸送路
 - 等高線(5m)、道路、建物t等
 - 水部
 - 行政界
 - 大字界
 - 小学校区





鏡野町

| | |
|------|------|
| | MC78 |
| MC87 | MC88 |
| MC97 | MC98 |

抽出箇所

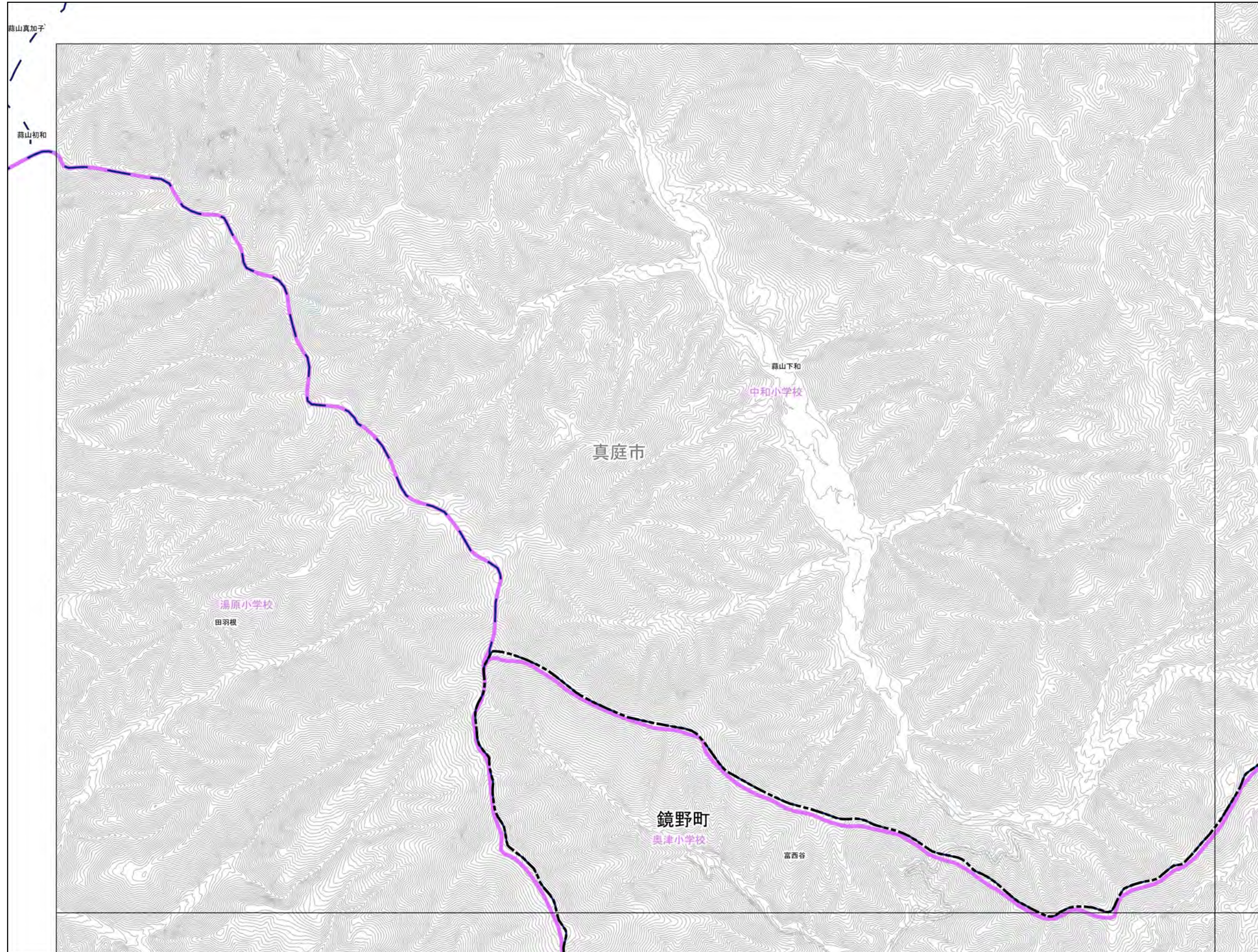
- 急傾斜地
- 急傾斜地統合箇所
- 土石流

既指定区域


- 急傾斜
- 土石流

その他凡例

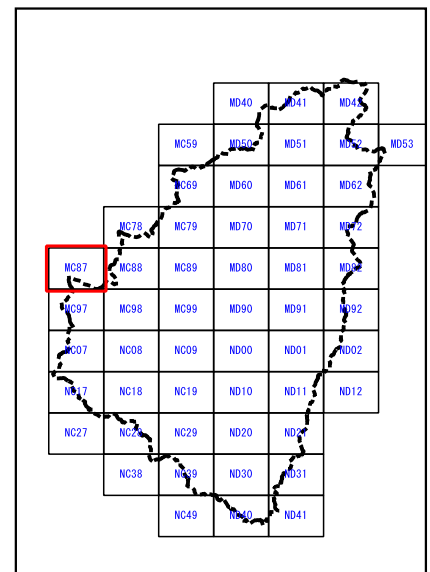
- 要配慮者利用施設
- 避難施設
- 公共施設
- JR等
- 第1次緊急輸送路
- 等高線(5m)、道路、建物t等
- 水部
- 行政界
- 大字界
- 小学校区

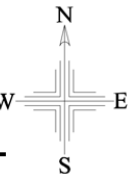


0 100 200 300 400 500 m



1:12,500





鏡野町

| | | |
|------|------|------|
| | MC78 | MC79 |
| MC87 | MC88 | MC89 |
| MC97 | MC98 | MC99 |

抽出箇所

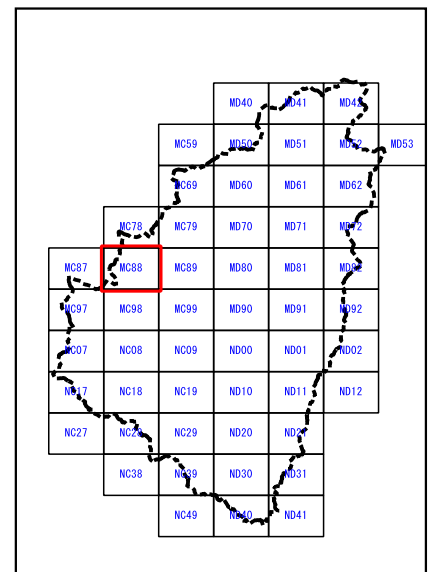
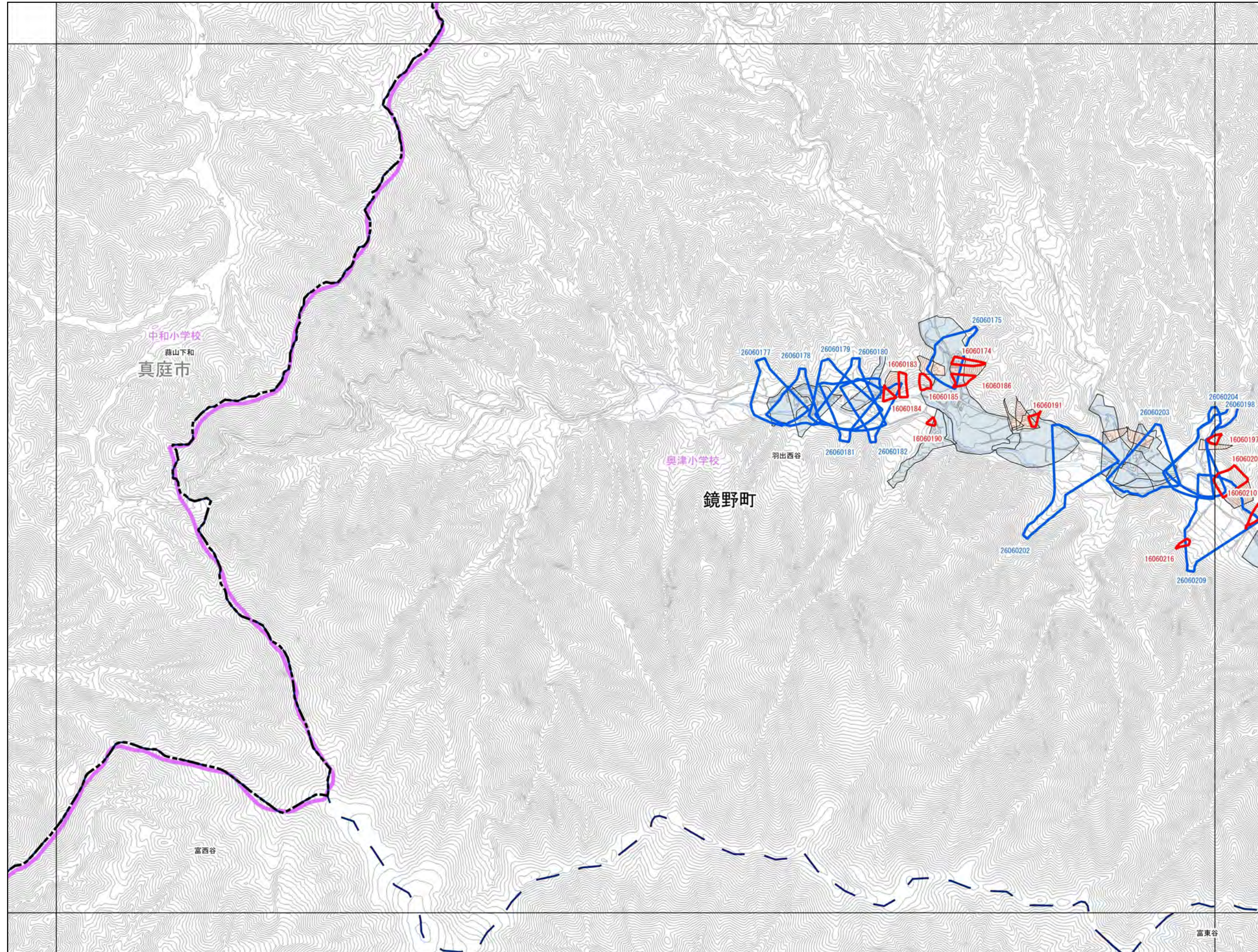
- 急傾斜地
- 急傾斜地統合箇所
- 土石流

既指定区域

- 急傾斜
- 土石流

その他凡例

- 要配慮者利用施設
- 避難施設
- 公共施設
- JR等
- 第1次緊急輸送路
- 等高線(5m)、道路、建物t等
- 水部
- 行政界
- 大字界
- 小学校区



0 100 200 300 400 500 m

1:12,500



鏡野町

| | | |
|------|------|------|
| MC78 | MC79 | MD70 |
| MC88 | MC89 | MD80 |
| MC98 | MC99 | MD90 |

抽出箇所


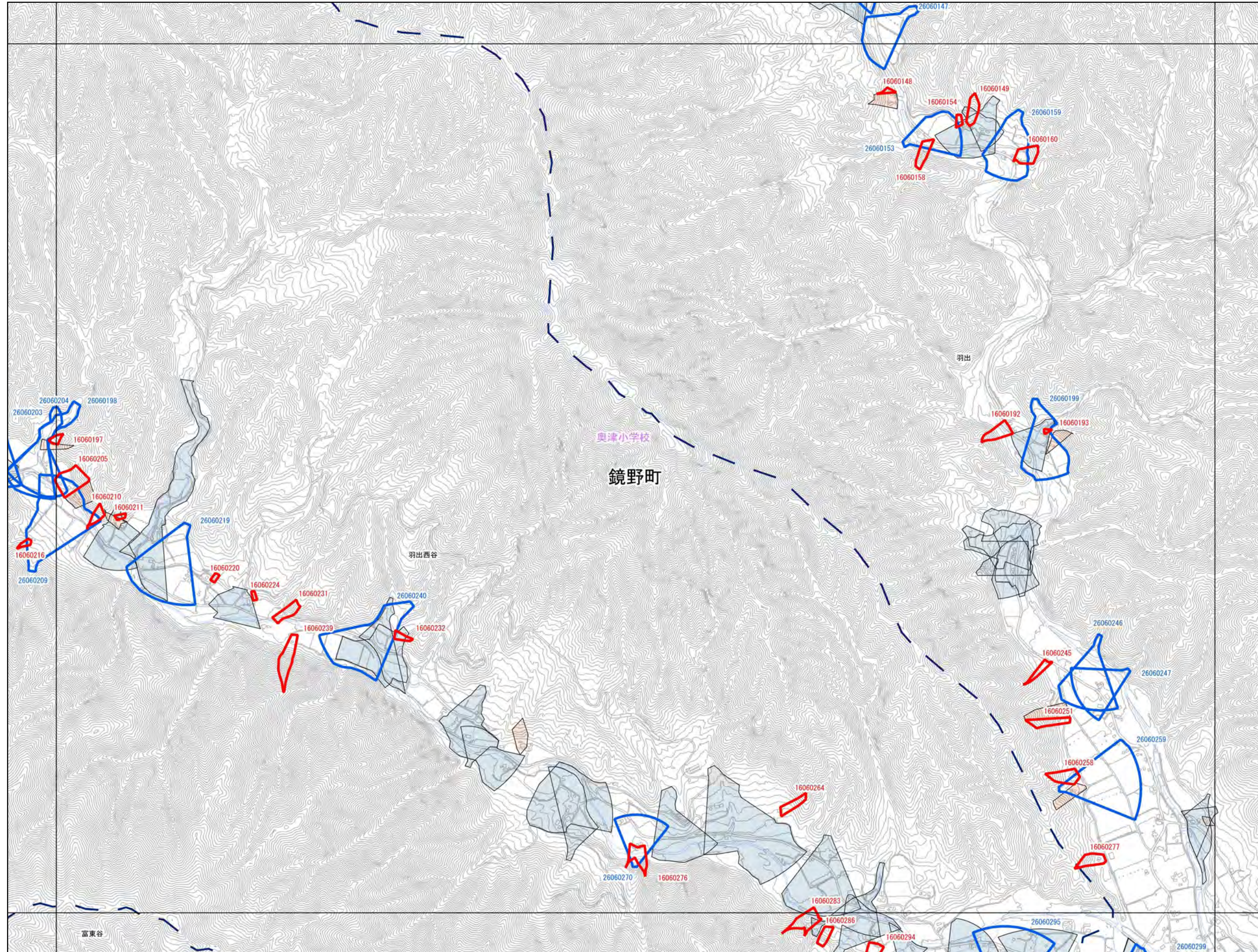
- 急傾斜地
- 急傾斜地統合箇所
- 土石流

既指定区域

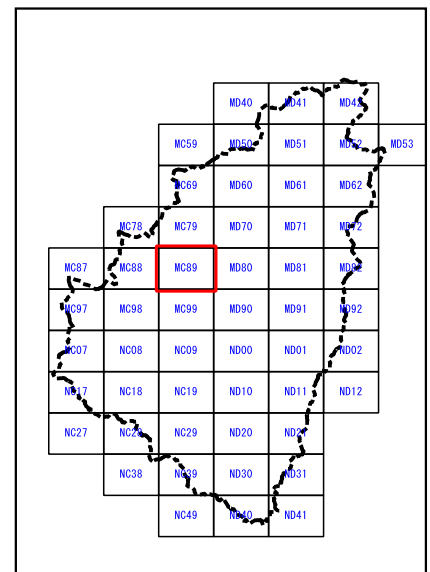
- 急傾斜
- 土石流

その他凡例

- 要配慮者利用施設
- 避難施設
- 公共施設
- JR等
- 第1次緊急輸送路
- 等高線(5m)、道路、建物t等
- 水部
- 行政界
- 大字界
- 小学校区



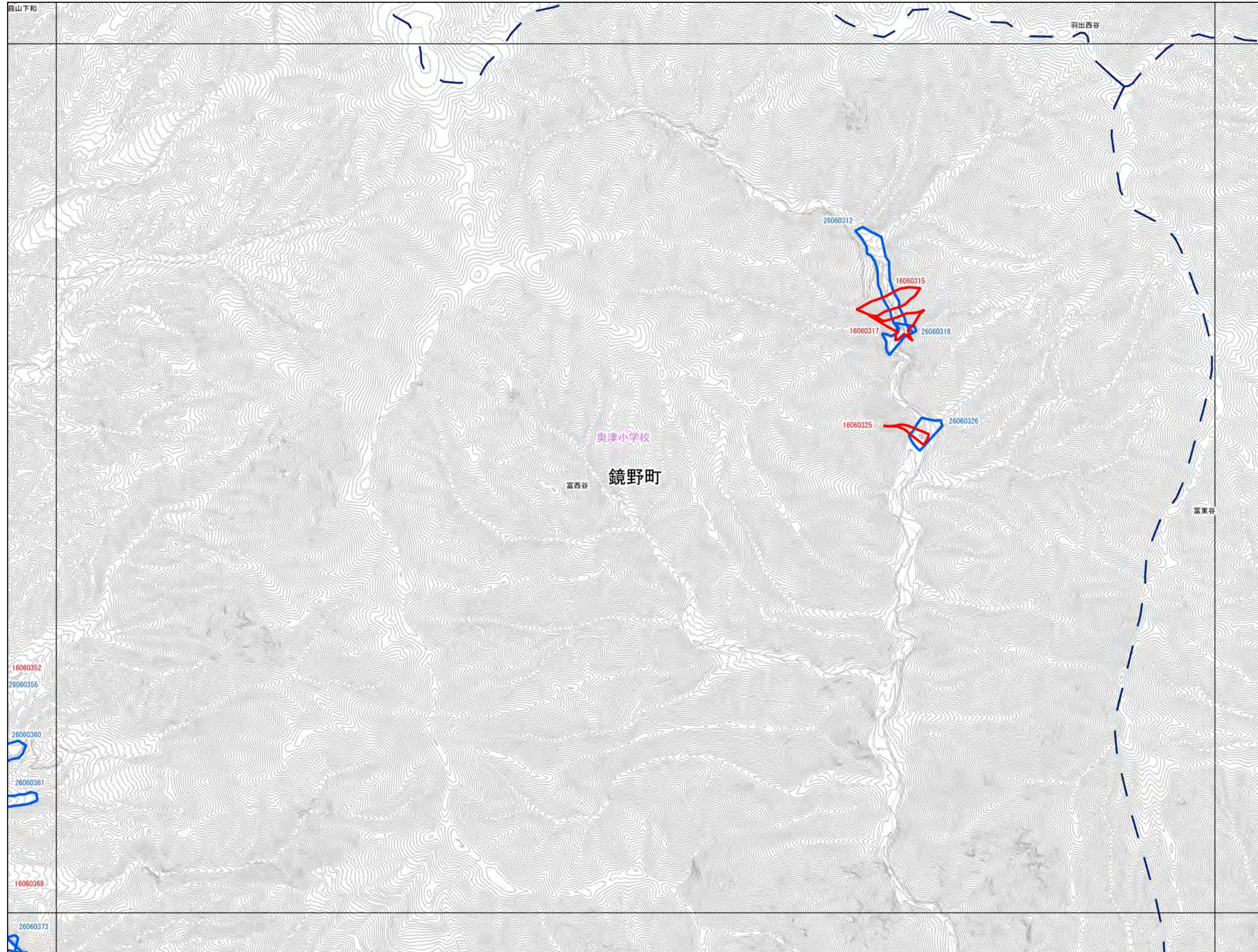
1:12,500





鏡野町

| | | |
|------|------|------|
| MC87 | MC88 | MC89 |
| MC97 | MC98 | MC99 |
| NC07 | NC08 | NC09 |



抽出箇所

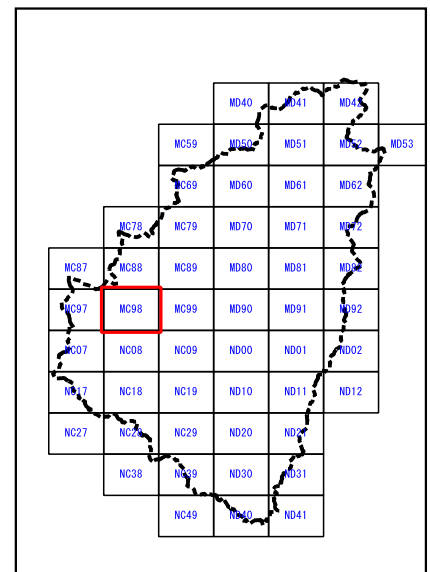
- 急傾斜地
- 急傾斜地統合箇所
- 土石流

既指定区域


- 急傾斜
- 土石流

その他凡例

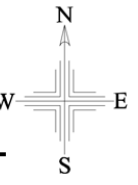
- 要配慮者利用施設
- 避難施設
- 公共施設
- JR等
- 第1次緊急輸送路
- 等高線(5m)、道路、建物t等
- 水部
- 行政界
- 大字界
- 小学校区



0 100 200 300 400 500 m

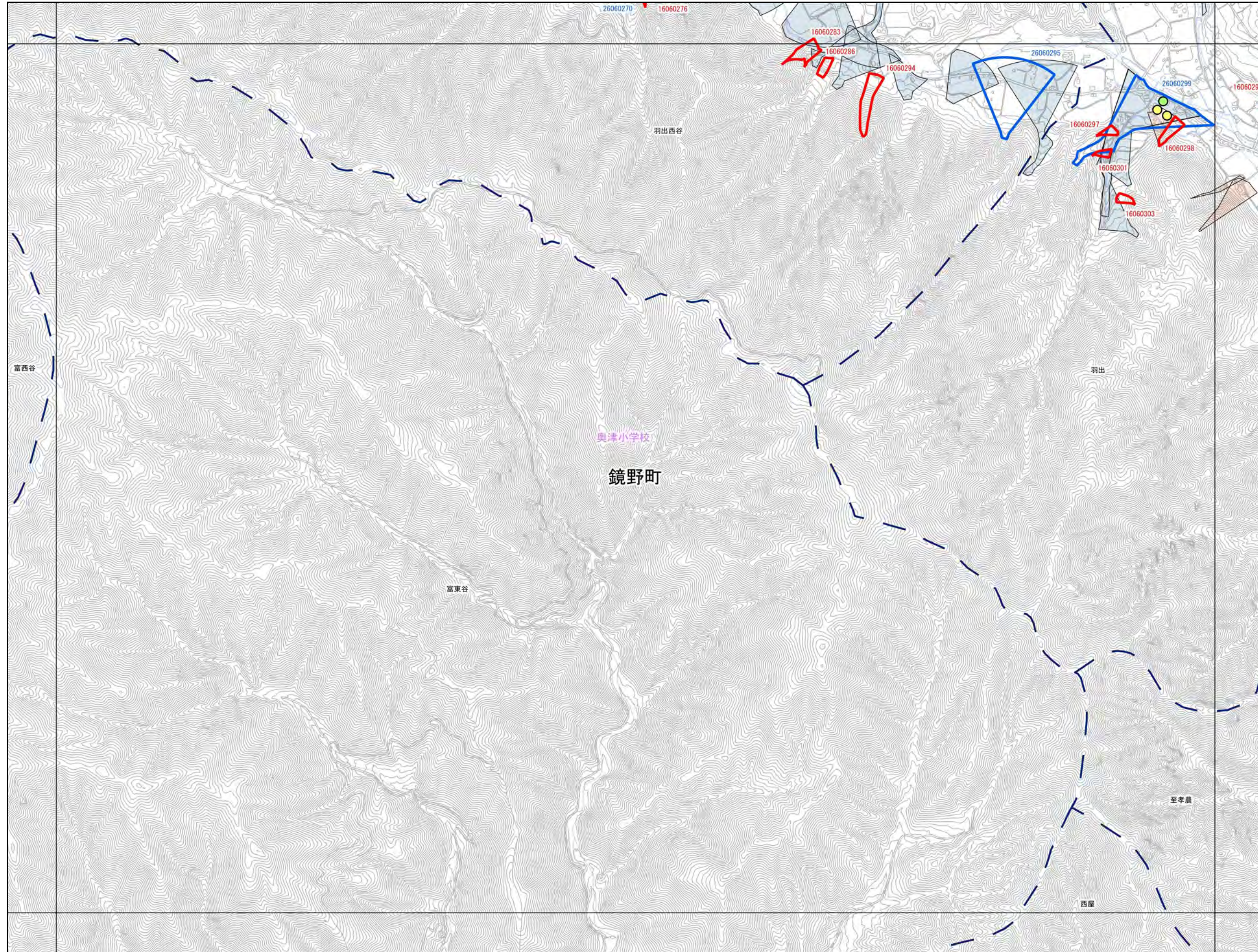


1:12,500



鏡野町

| | | |
|------|------|------|
| MC88 | MC89 | MD80 |
| MC98 | MC99 | MD90 |
| NC08 | NC09 | ND00 |



抽出箇所

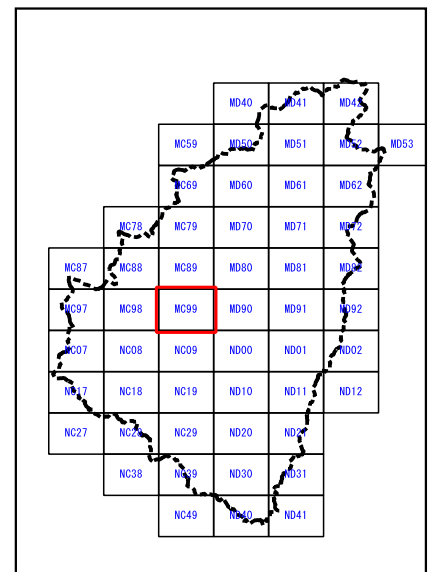
- 急傾斜地
- 急傾斜地統合箇所
- 土石流

既指定区域


- 急傾斜
- 土石流

その他凡例

- 要配慮者利用施設
- 避難施設
- 公共施設
- JR等
- 第1次緊急輸送路
- 等高線(5m)、道路、建物t等
- 水部
- 行政界
- 大字界
- 小学校区



0 100 200 300 400 500 m



1:12,500



鏡野町

| | | |
|------|------|------|
| | MD40 | MD41 |
| MC59 | MD50 | MD51 |

抽出箇所


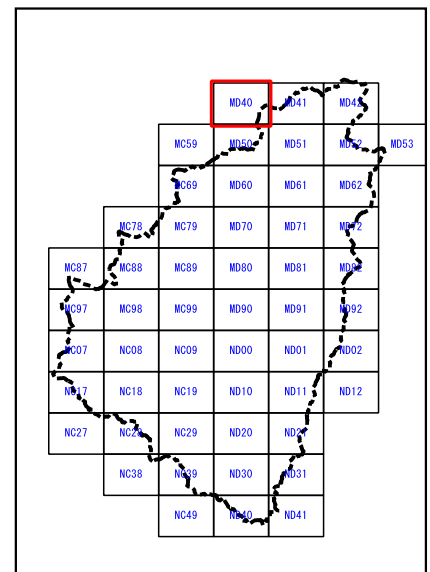
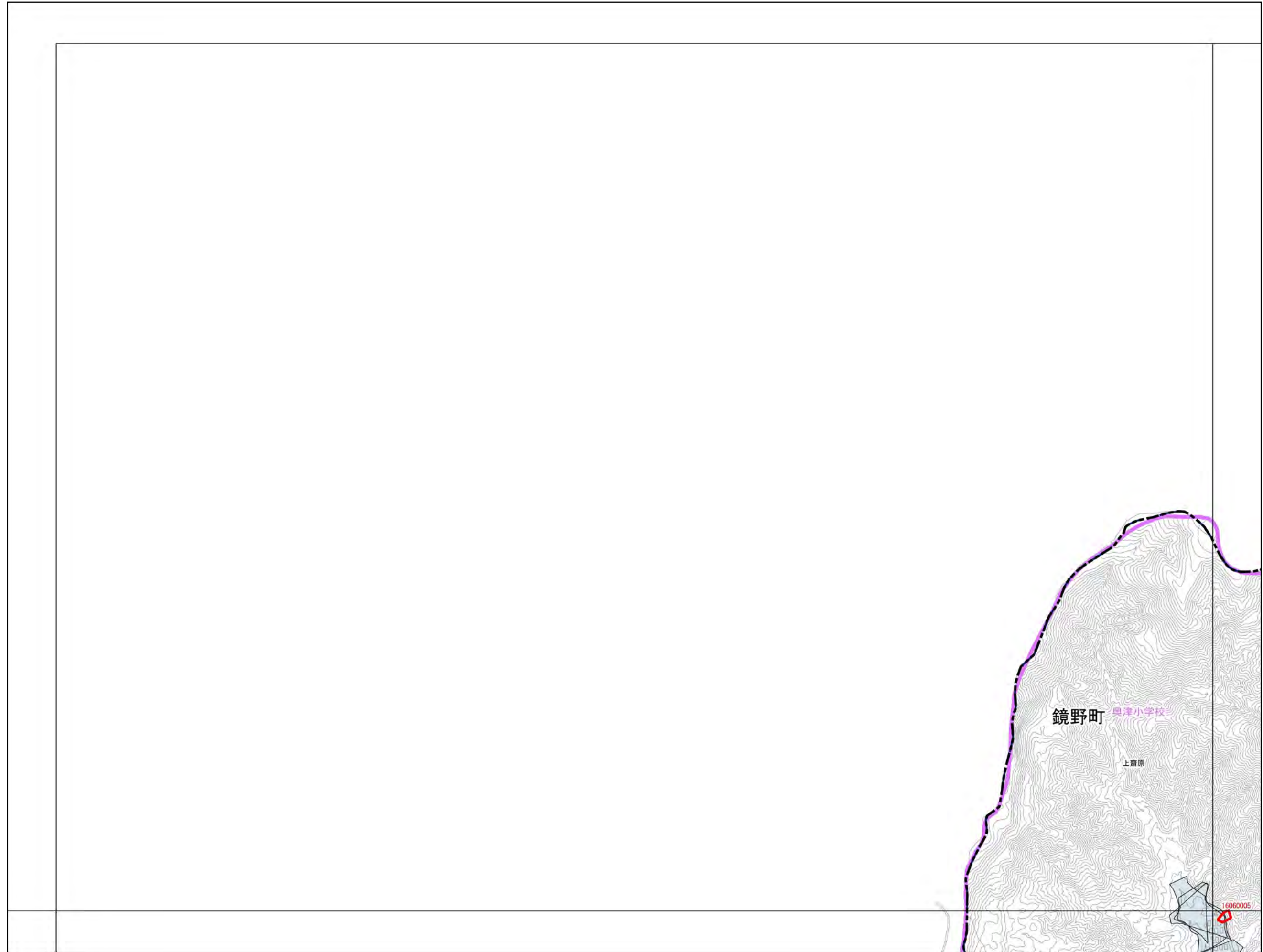
- 急傾斜地
- 急傾斜地統合箇所
- 土石流

既指定区域

- 急傾斜
- 土石流

その他凡例

- 要配慮者利用施設
- 避難施設
- 公共施設
- JR等
- 第1次緊急輸送路
- 等高線(5m)、道路、建物t等
- 水部
- 行政界
- 大字界
- 小学校区



1:12,500



鏡野町

| | | |
|------|------|------|
| MD40 | MD41 | MD42 |
| MD50 | MD51 | MD52 |

抽出箇所

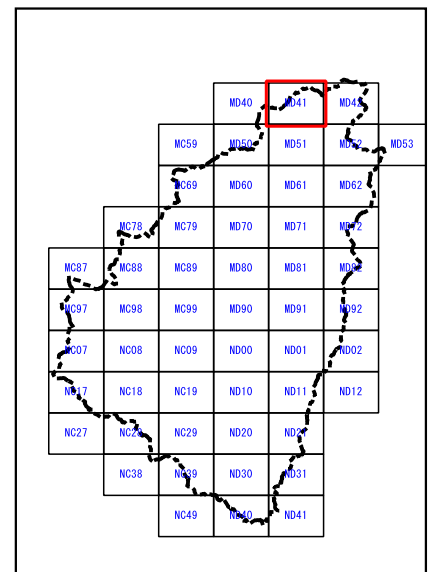
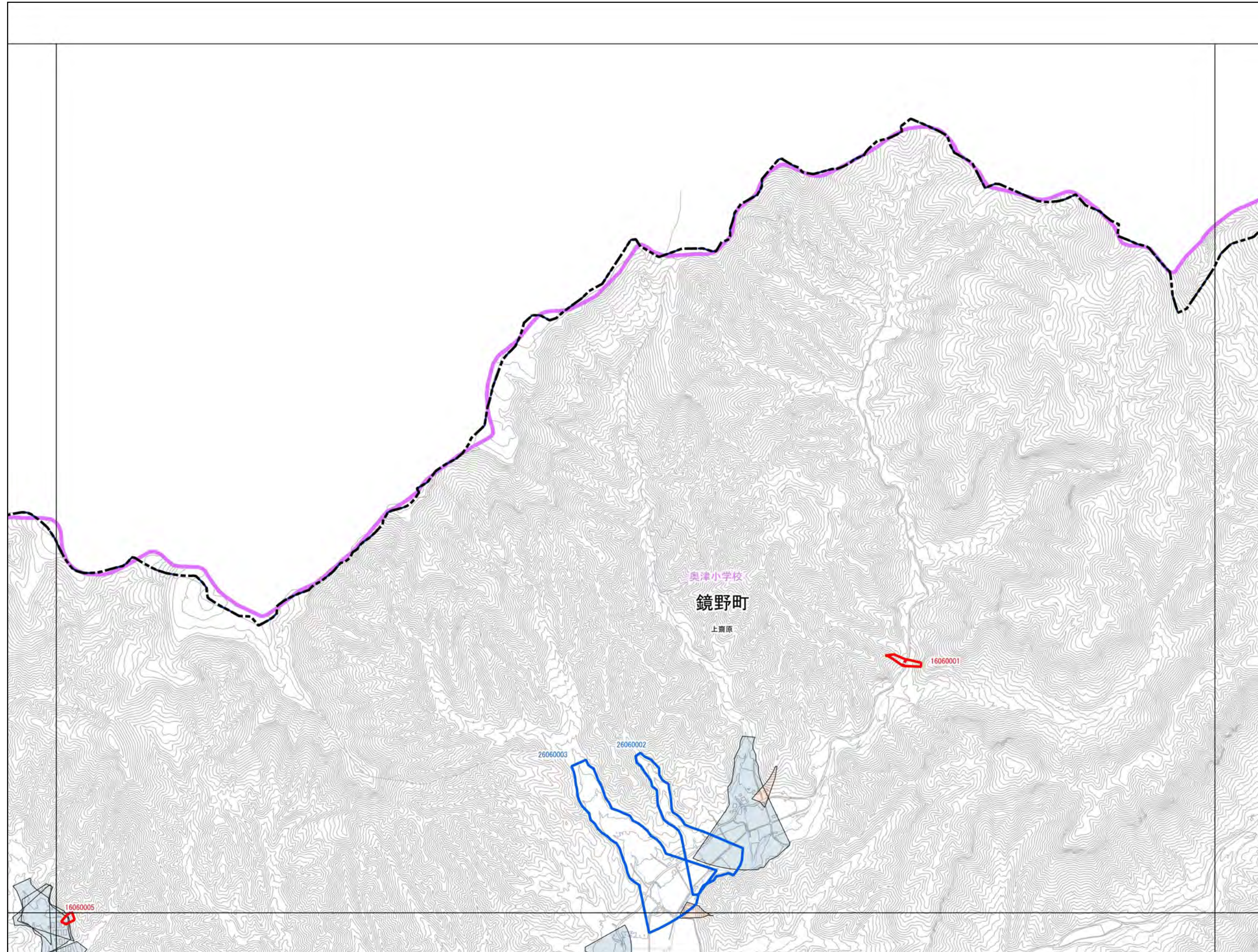
- 急傾斜地
- 急傾斜地統合箇所
- 土石流

既指定区域

- 急傾斜
- 土石流

その他凡例

- 要配慮者利用施設
- 避難施設
- 公共施設
- JR等
- 第1次緊急輸送路
- 等高線(5m)、道路、建物t等
- 水部
- 行政界
- 大字界
- 小学校区



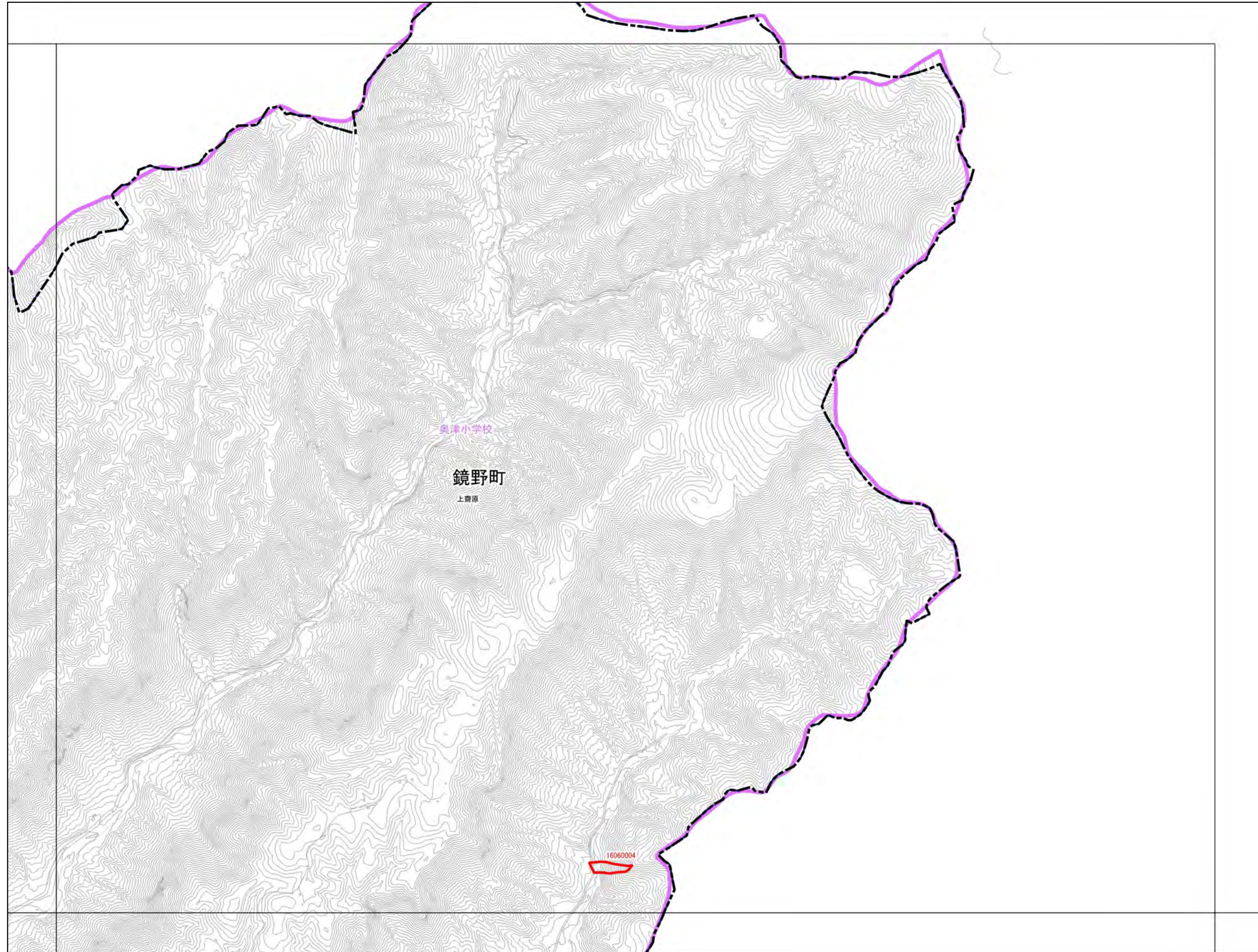
0 100 200 300 400 500 m

1:12,500



鏡野町

| | | |
|------|------|------|
| MD41 | MD42 | |
| MD51 | MD52 | MD53 |



抽出箇所

- 急傾斜地
- 急傾斜地統合箇所
- 土石流


既指定区域

- 急傾斜
- 土石流

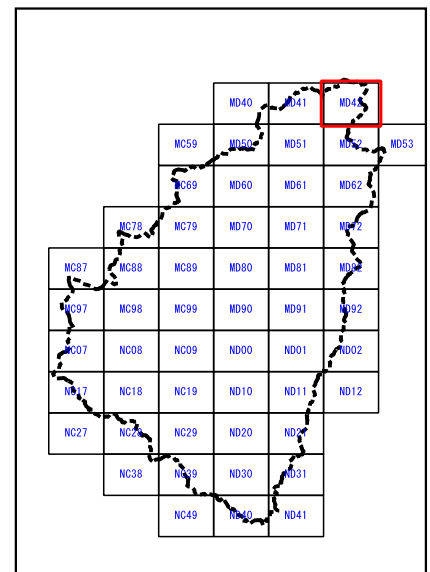
その他凡例

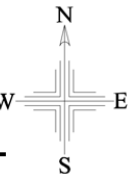
- 要配慮者利用施設
- 避難施設
- 公共施設
- JR等
- 第1次緊急輸送路
- 等高線(5m)、道路、建物t等
- 水部
- 行政界
- 大字界
- 小学校区

0 100 200 300 400 500 m



1:12,500





鏡野町

| | | |
|------|------|------|
| | MD40 | MD41 |
| MC59 | MD50 | MD51 |
| MC69 | MD60 | MD61 |

抽出箇所

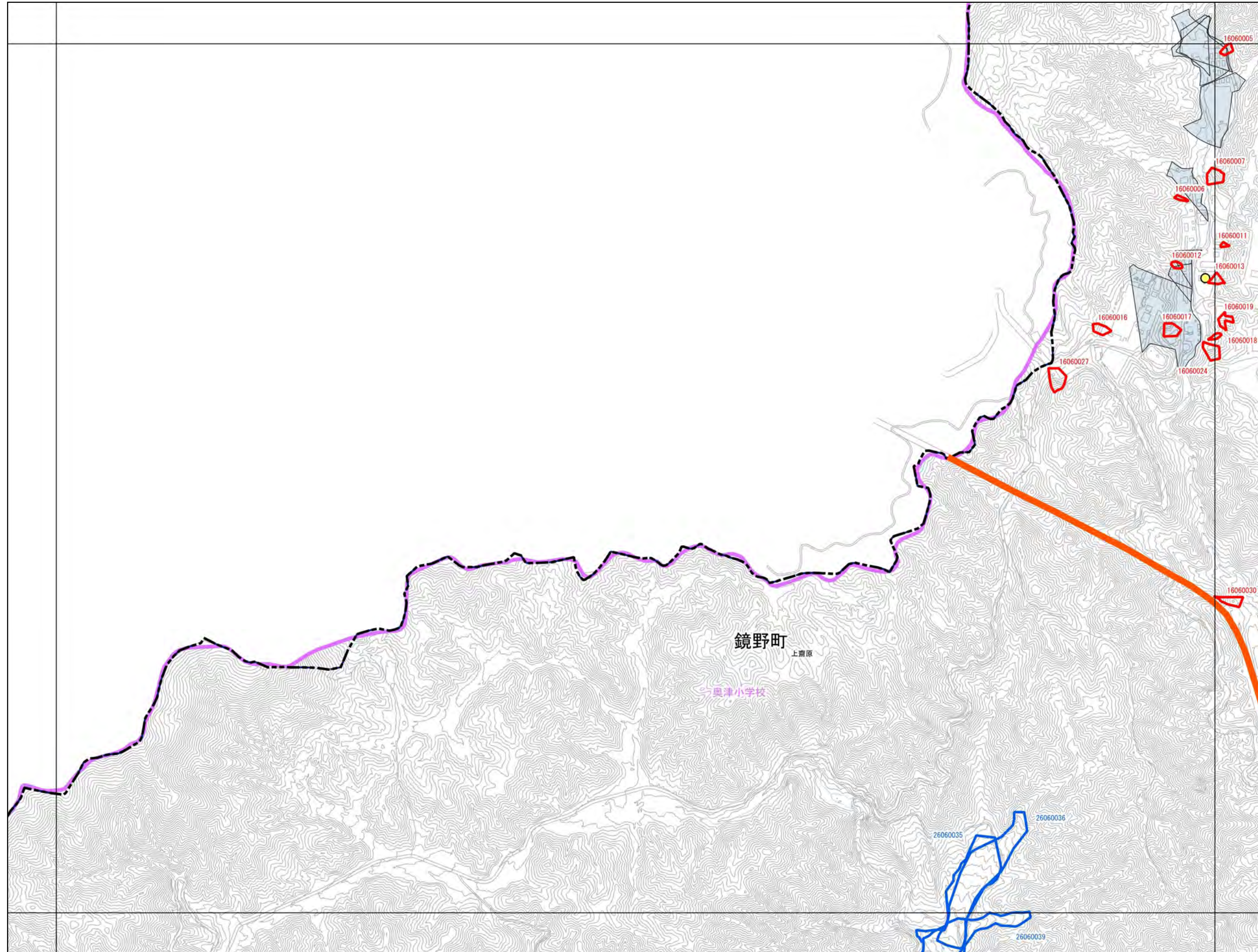
- 急傾斜地
- 急傾斜地統合箇所
- 土石流

既指定区域


- 急傾斜
- 土石流

その他凡例

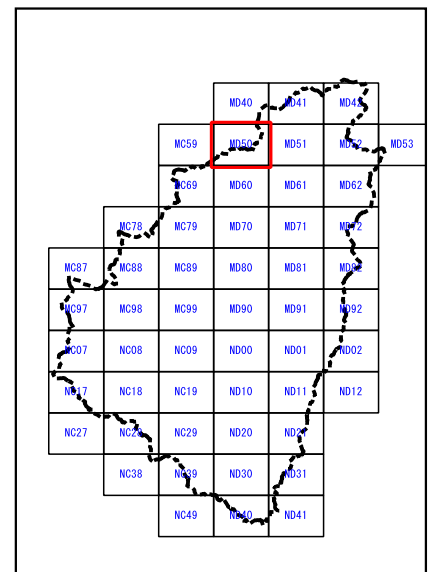
- 要配慮者利用施設
- 避難施設
- 公共施設
- JR等
- 第1次緊急輸送路
- 等高線(5m)、道路、建物t等
- 水部
- 行政界
- 大字界
- 小学校区

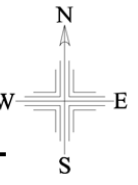


0 100 200 300 400 500 m



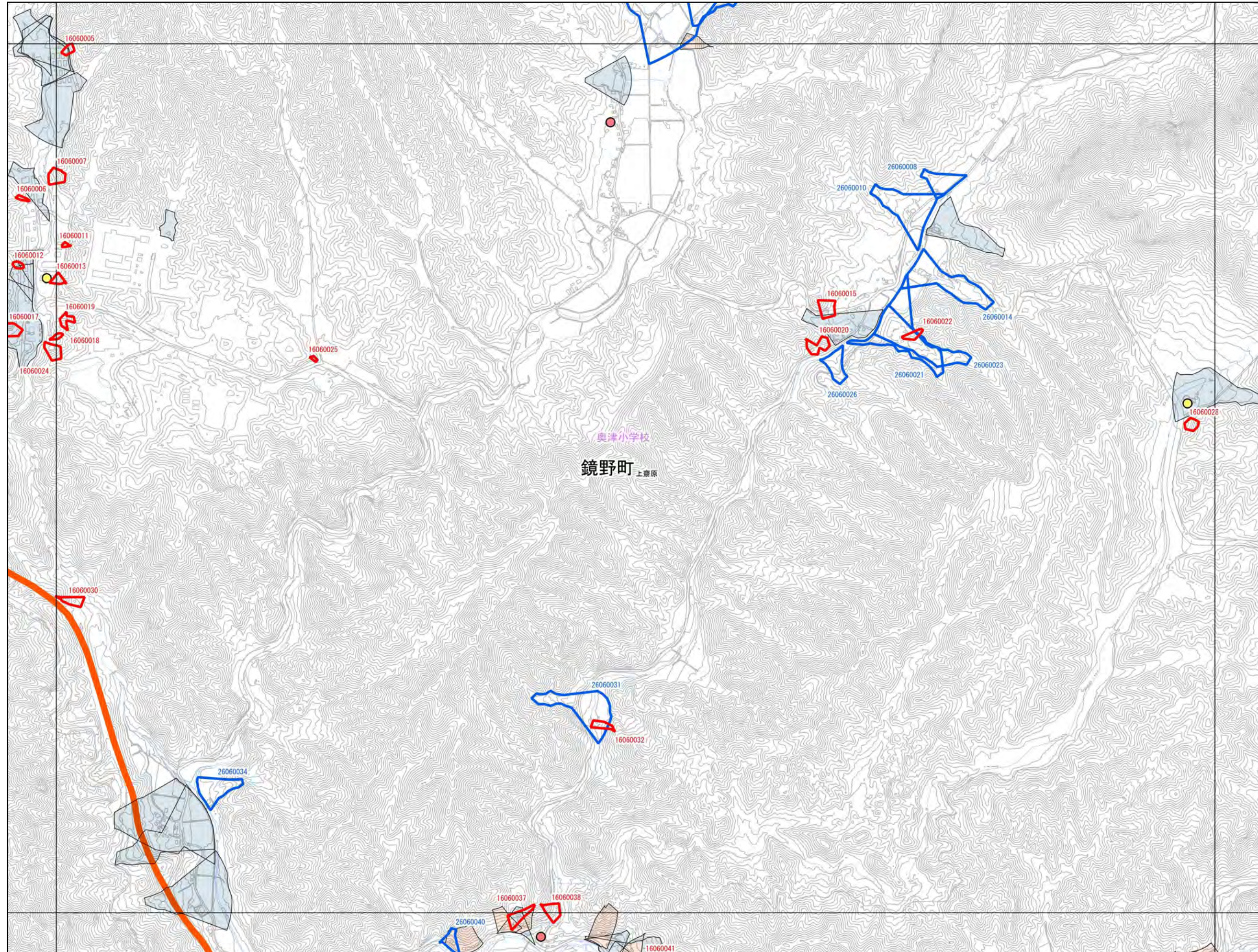
1:12,500





鏡野町

| | | |
|------|------|------|
| MD40 | MD41 | MD42 |
| MD50 | MD51 | MD52 |
| MD60 | MD61 | MD62 |



抽出箇所

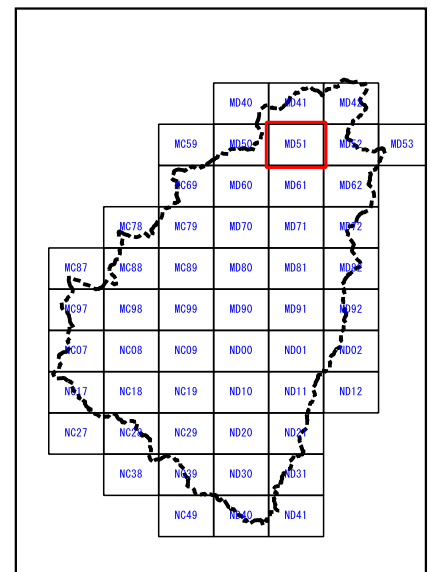
- 急傾斜地
- 急傾斜地統合箇所
- 土石流

既指定区域


- 急傾斜
- 土石流

その他凡例

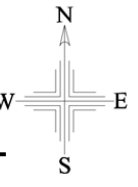
- 要配慮者利用施設
- 避難施設
- 公共施設
- JR等
- 第1次緊急輸送路
- 等高線(5m)、道路、建物t等
- 水部
- 行政界
- 大字界
- 小学校区



0 100 200 300 400 500 m



1:12,500



鏡野町

| | | |
|------|------|------|
| MD41 | MD42 | |
| MD51 | MD52 | MD53 |
| MD61 | MD62 | |

抽出箇所

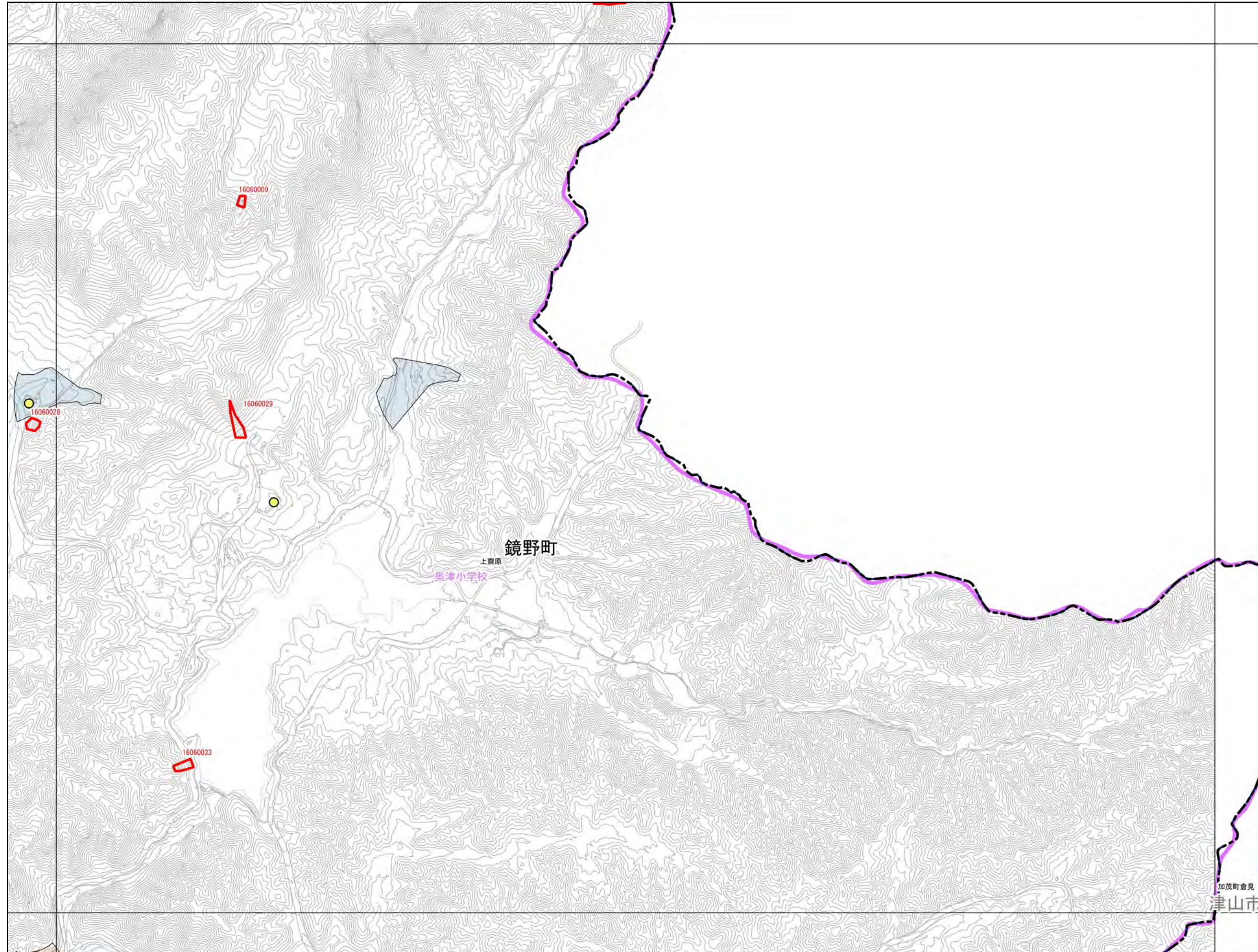
- 急傾斜地
- 急傾斜地統合箇所
- 土石流

既指定区域


- 急傾斜
- 土石流

その他凡例

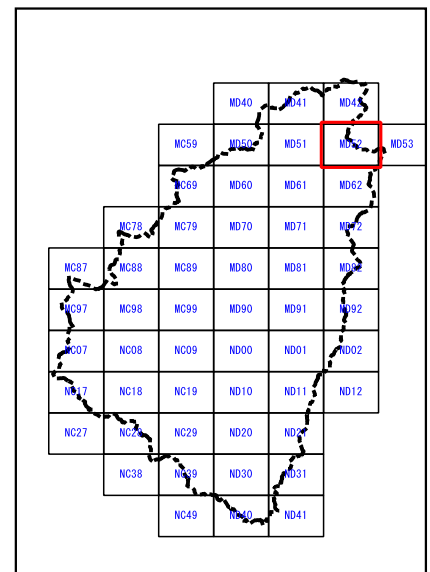
- 要配慮者利用施設
- 避難施設
- 公共施設
- JR等
- 第1次緊急輸送路
- 等高線(5m)、道路、建物t等
- 水部
- 行政界
- 大字界
- 小学校区

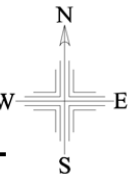


0 100 200 300 400 500 m



1:12,500





鏡野町

| | |
|------|------|
| MD42 | |
| MD52 | MD53 |
| MD62 | |

抽出箇所

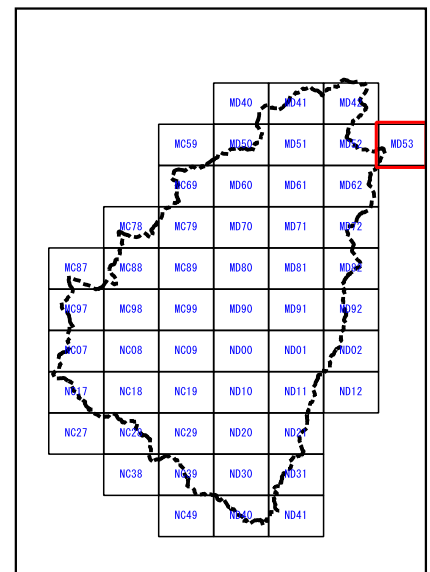
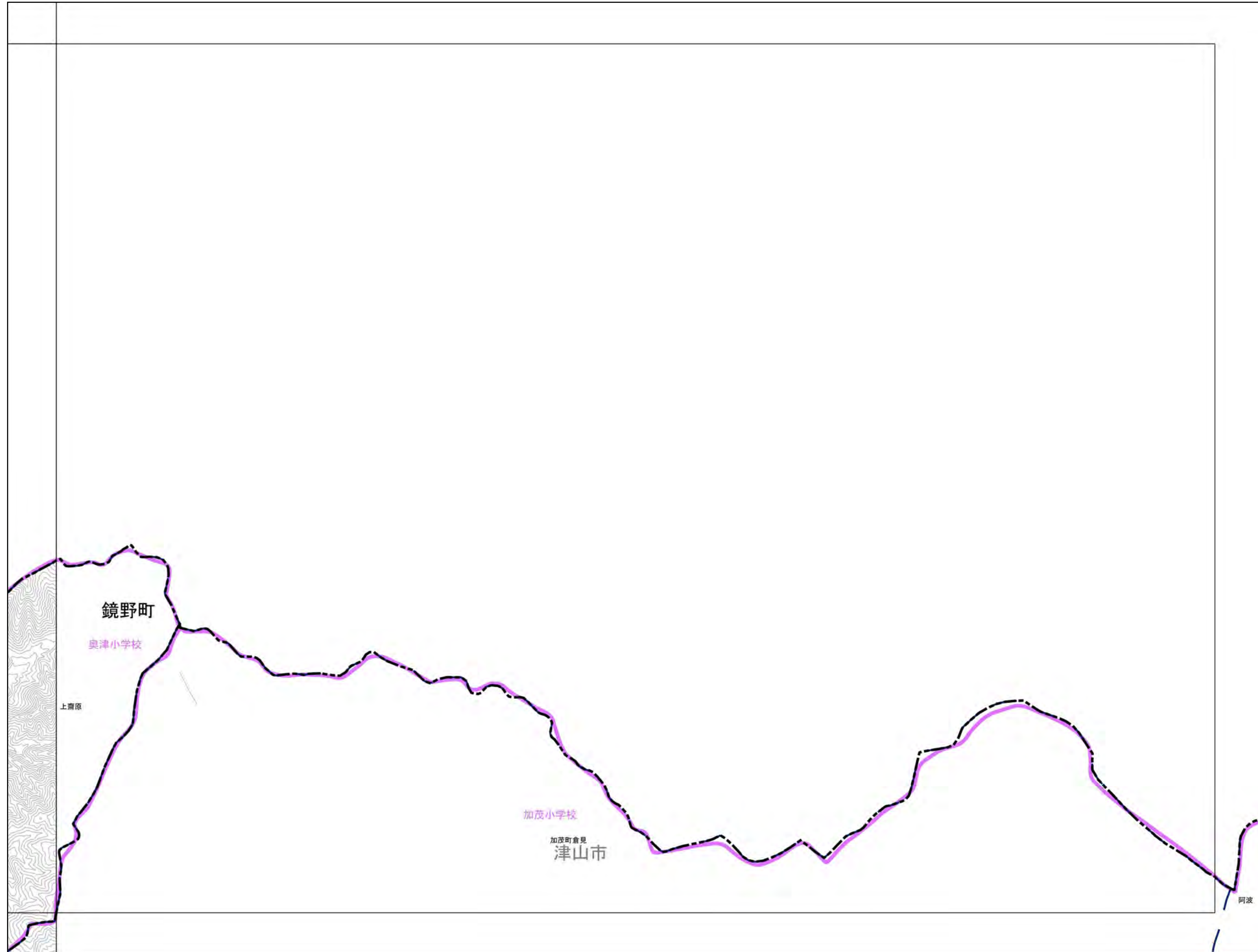
- 急傾斜地
- 急傾斜地統合箇所
- 土石流

既指定区域

- 急傾斜
- 土石流

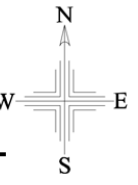
その他凡例

- 要配慮者利用施設
- 避難施設
- 公共施設
- JR等
- 第1次緊急輸送路
- 等高線(5m)、道路、建物t等
- 水部
- 行政界
- 大字界
- 小学校区



0 100 200 300 400 500 m

1:12,500



鏡野町

| | | |
|------|------|------|
| MC59 | MD50 | MD51 |
| MC69 | MD60 | MD61 |
| MC79 | MD70 | MD71 |

抽出箇所

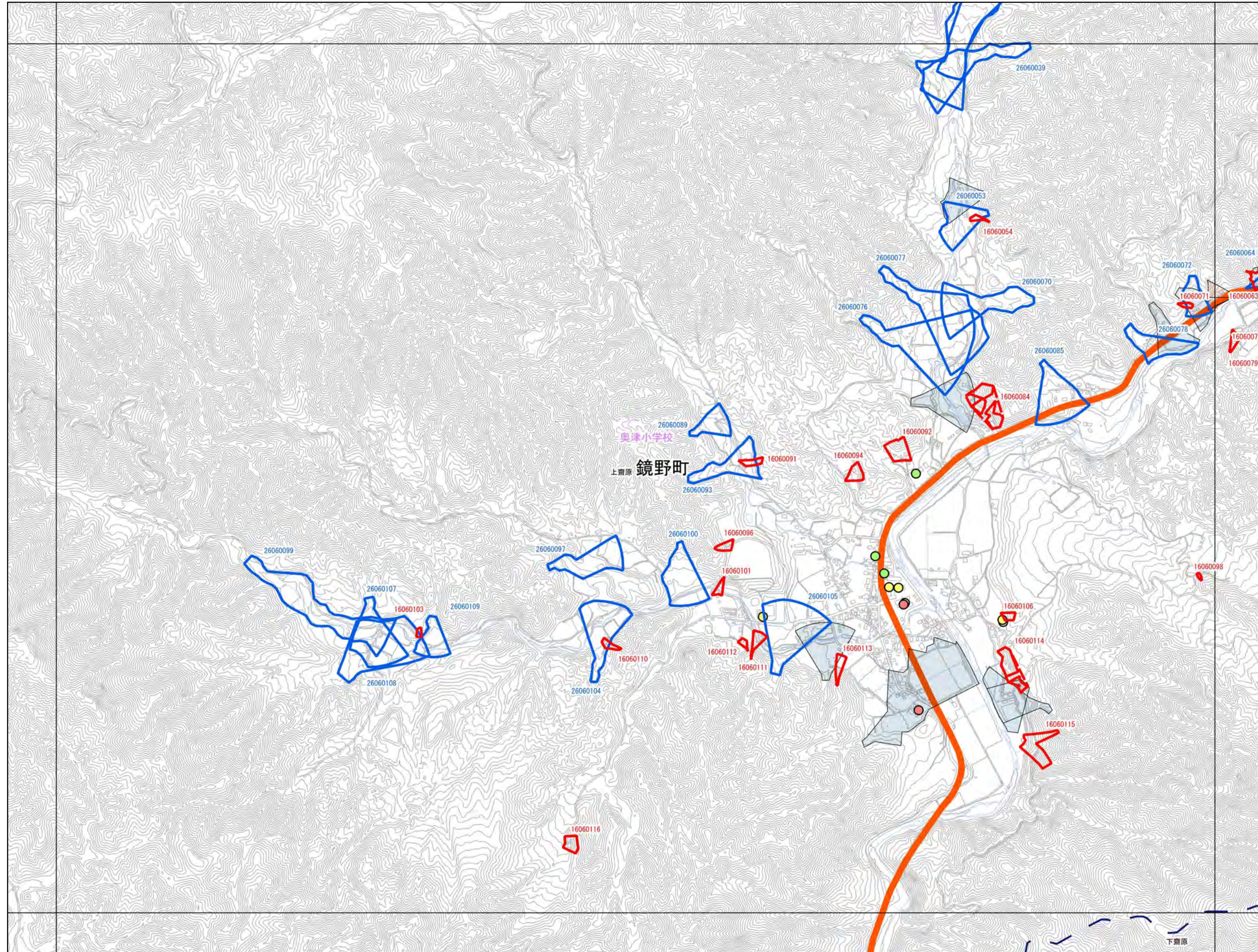
- 急傾斜地
- 急傾斜地統合箇所
- 土石流

既指定区域


- 急傾斜
- 土石流

その他凡例

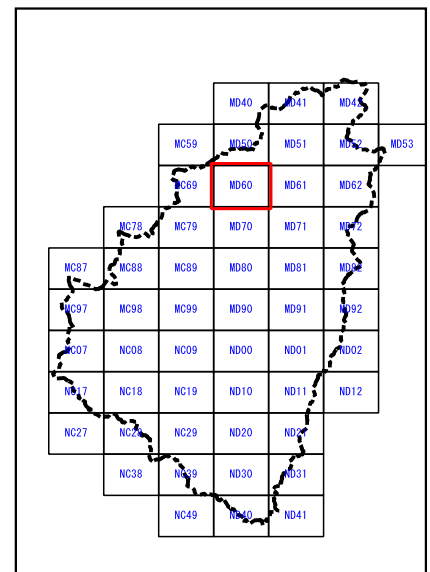
- 要配慮者利用施設
- 避難施設
- 公共施設
- JR等
- 第1次緊急輸送路
- 等高線(5m)、道路、建物t等
- 水部
- 行政界
- 大字界
- 小学校区

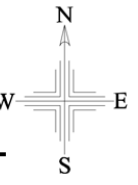


0 100 200 300 400 500 m



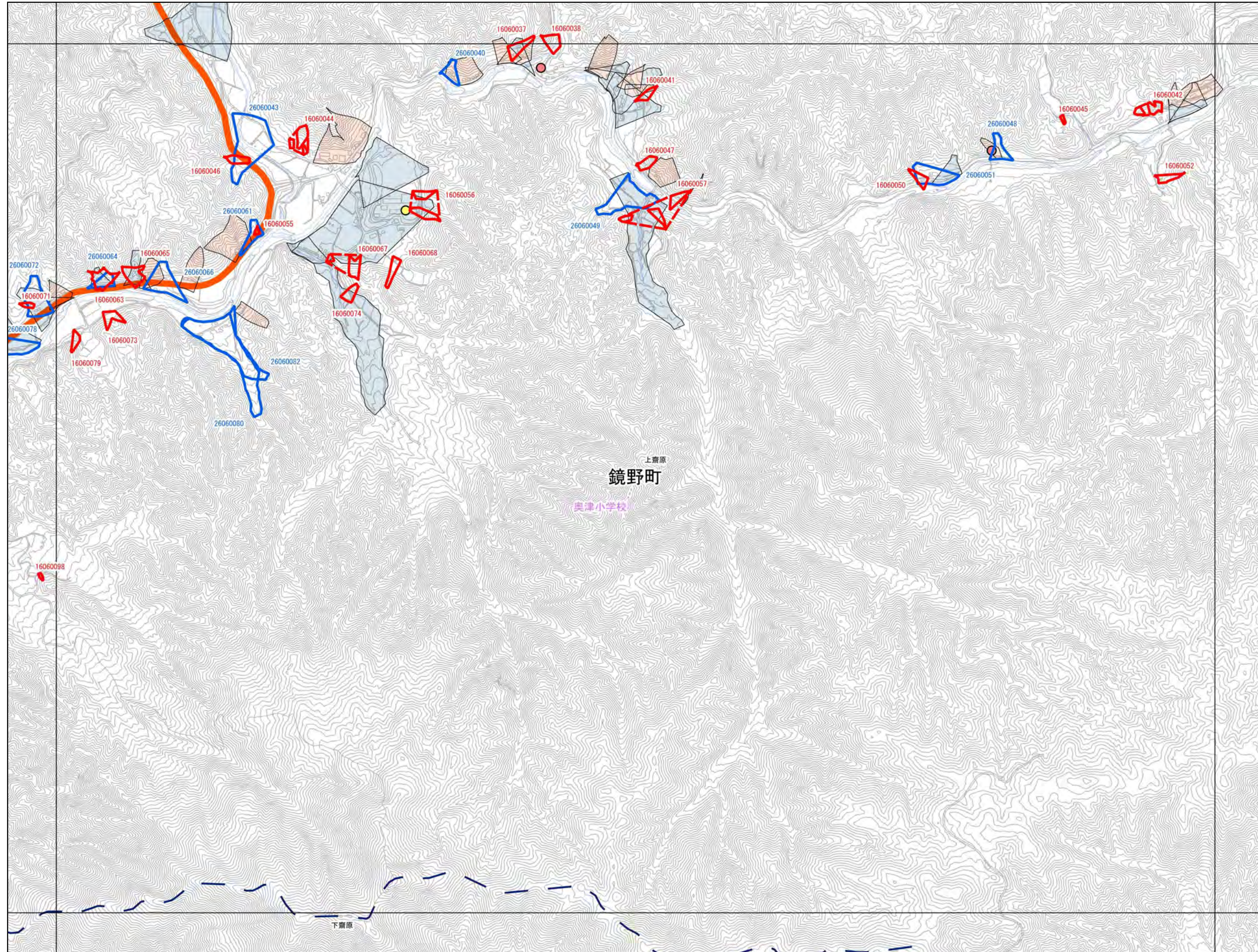
1:12,500





鏡野町

| | | |
|------|------|------|
| MD50 | MD51 | MD52 |
| MD60 | MD61 | MD62 |
| MD70 | MD71 | MD72 |



抽出箇所

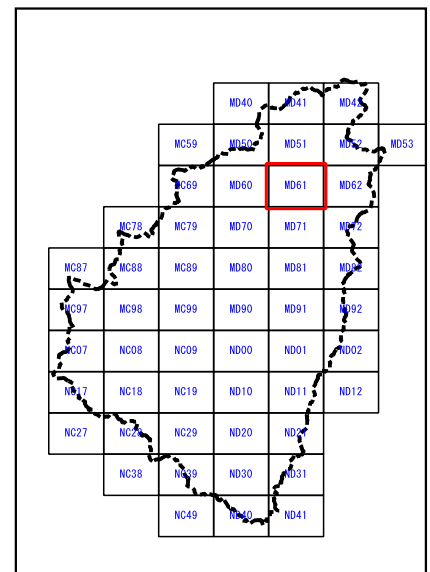
- 急傾斜地
- 急傾斜地統合箇所
- 土石流

既指定区域


- 急傾斜
- 土石流

その他凡例

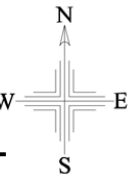
- 要配慮者利用施設
- 避難施設
- 公共施設
- JR等
- 第1次緊急輸送路
- 等高線(5m)、道路、建物t等
- 水部
- 行政界
- 大字界
- 小学校区



0 100 200 300 400 500 m

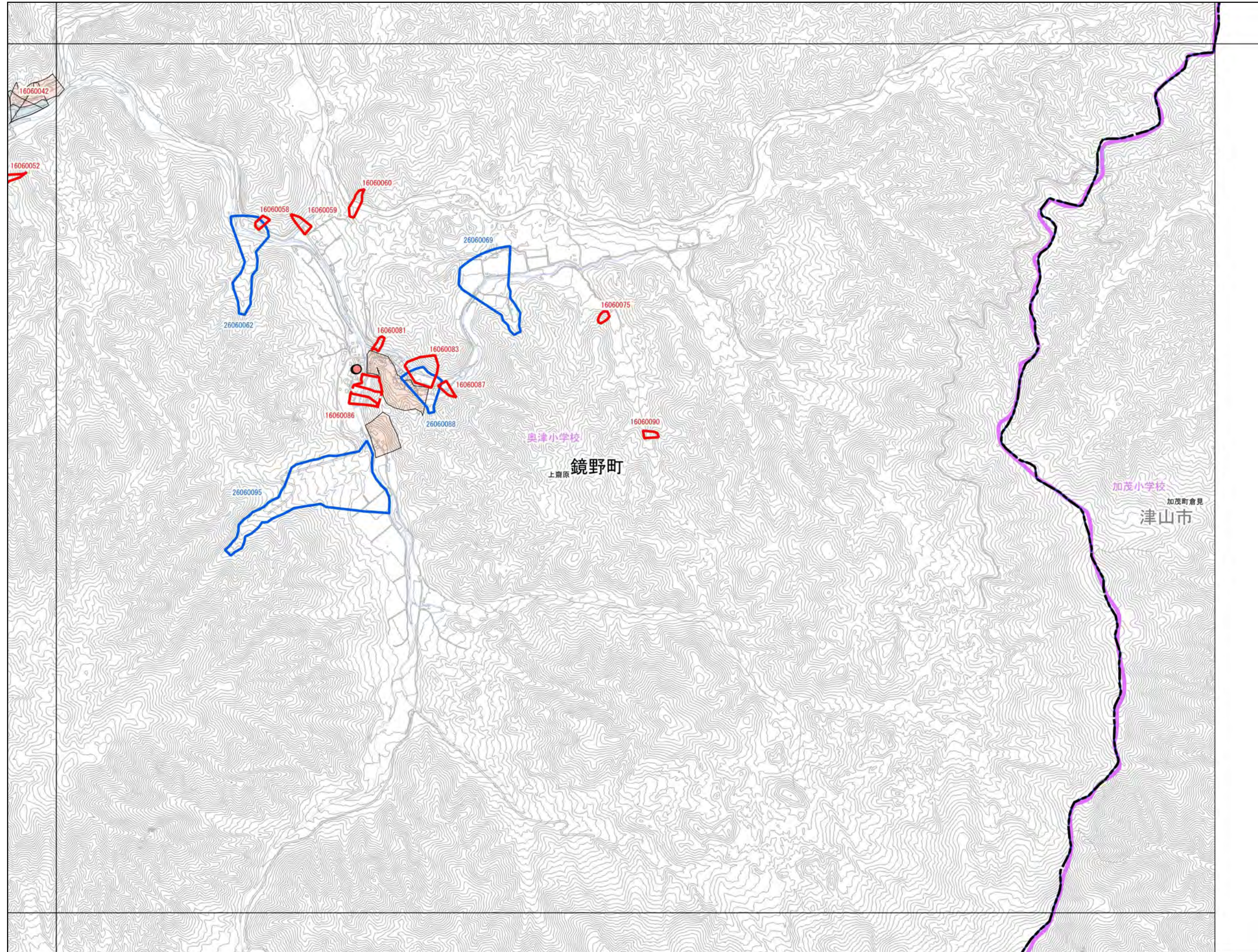


1:12,500



鏡野町

| | | |
|------|------|------|
| MD51 | MD52 | MD53 |
| MD61 | MD62 | |
| MD71 | MD72 | |



抽出箇所

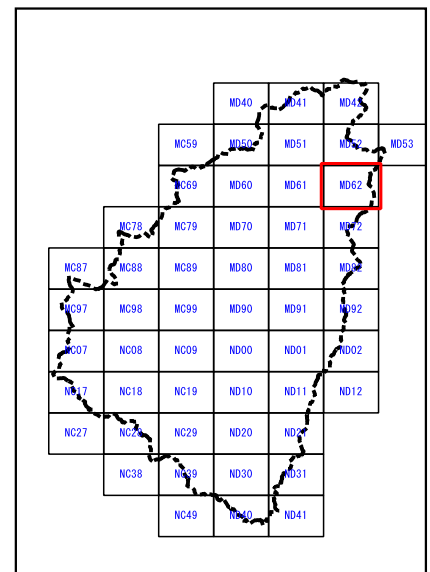
- 急傾斜地
- 急傾斜地統合箇所
- 土石流

既指定区域


- 急傾斜
- 土石流

その他凡例

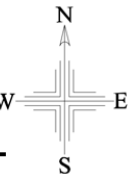
- 要配慮者利用施設
- 避難施設
- 公共施設
- JR等
- 第1次緊急輸送路
- 等高線(5m)、道路、建物t等
- 水部
- 行政界
- 大字界
- 小学校区



0 100 200 300 400 500 m

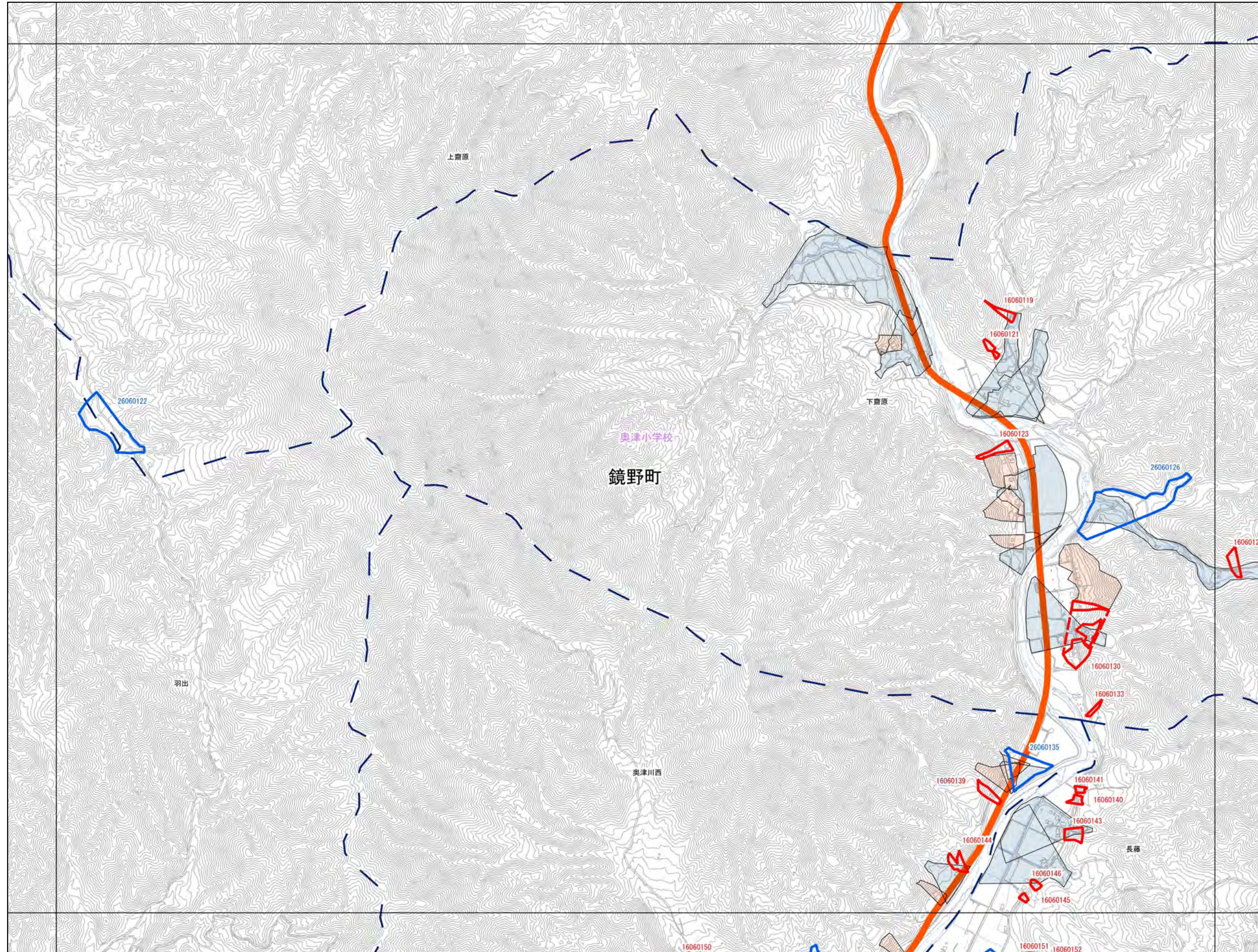


1:12,500



鏡野町

| | | |
|------|------|------|
| MC69 | MD60 | MD61 |
| MC79 | MD70 | MD71 |
| MC89 | MD80 | MD81 |



抽出箇所

- 急傾斜地
- 急傾斜地統合箇所
- 土石流


既指定区域

- 急傾斜
- 土石流

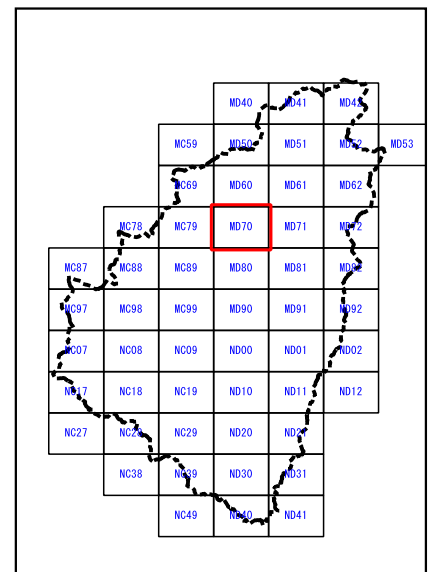
その他凡例

- 要配慮者利用施設
- 避難施設
- 公共施設
- JR等
- 第1次緊急輸送路
- 等高線(5m)、道路、建物t等
- 水部
- 行政界
- 大字界
- 小学校区

0 100 200 300 400 500 m



1:12,500





鏡野町

| | | |
|------|------|------|
| MD60 | MD61 | MD62 |
| MD70 | MD71 | MD72 |
| MD80 | MD81 | MD82 |

抽出箇所


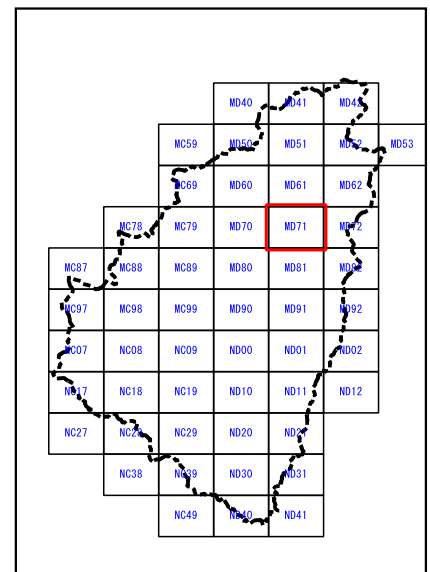
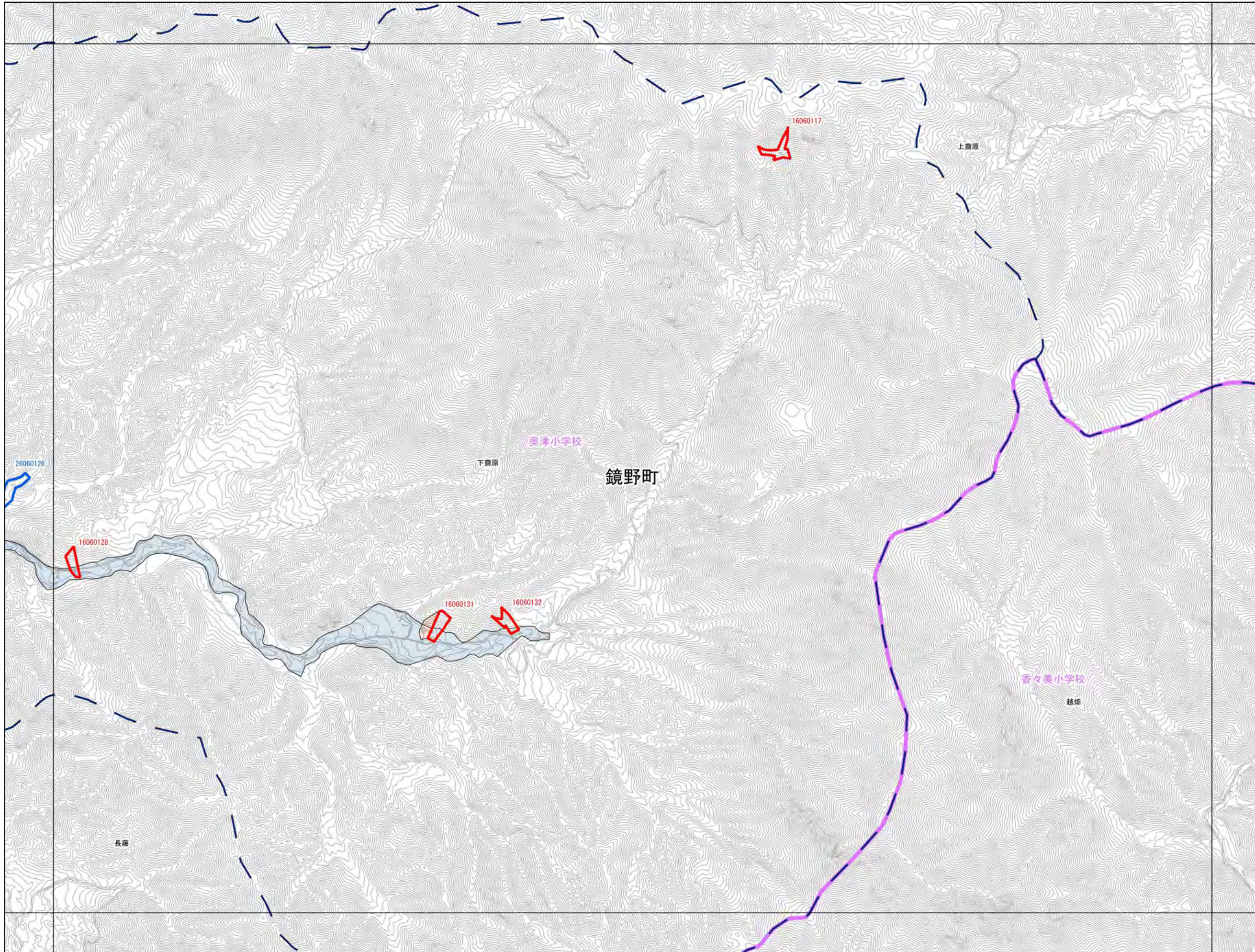
- 急傾斜地
- 急傾斜地統合箇所
- 土石流

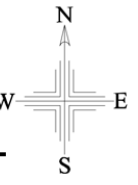
既指定区域

- 急傾斜
- 土石流

その他凡例

- 要配慮者利用施設
- 避難施設
- 公共施設
- JR等
- 第1次緊急輸送路
- 等高線(5m)、道路、建物t等
- 水部
- 行政界
- 大字界
- 小学校区





鏡野町

| | | |
|------|------|--|
| MD61 | MD62 | |
| MD71 | MD72 | |
| MD81 | MD82 | |

抽出箇所

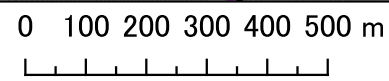
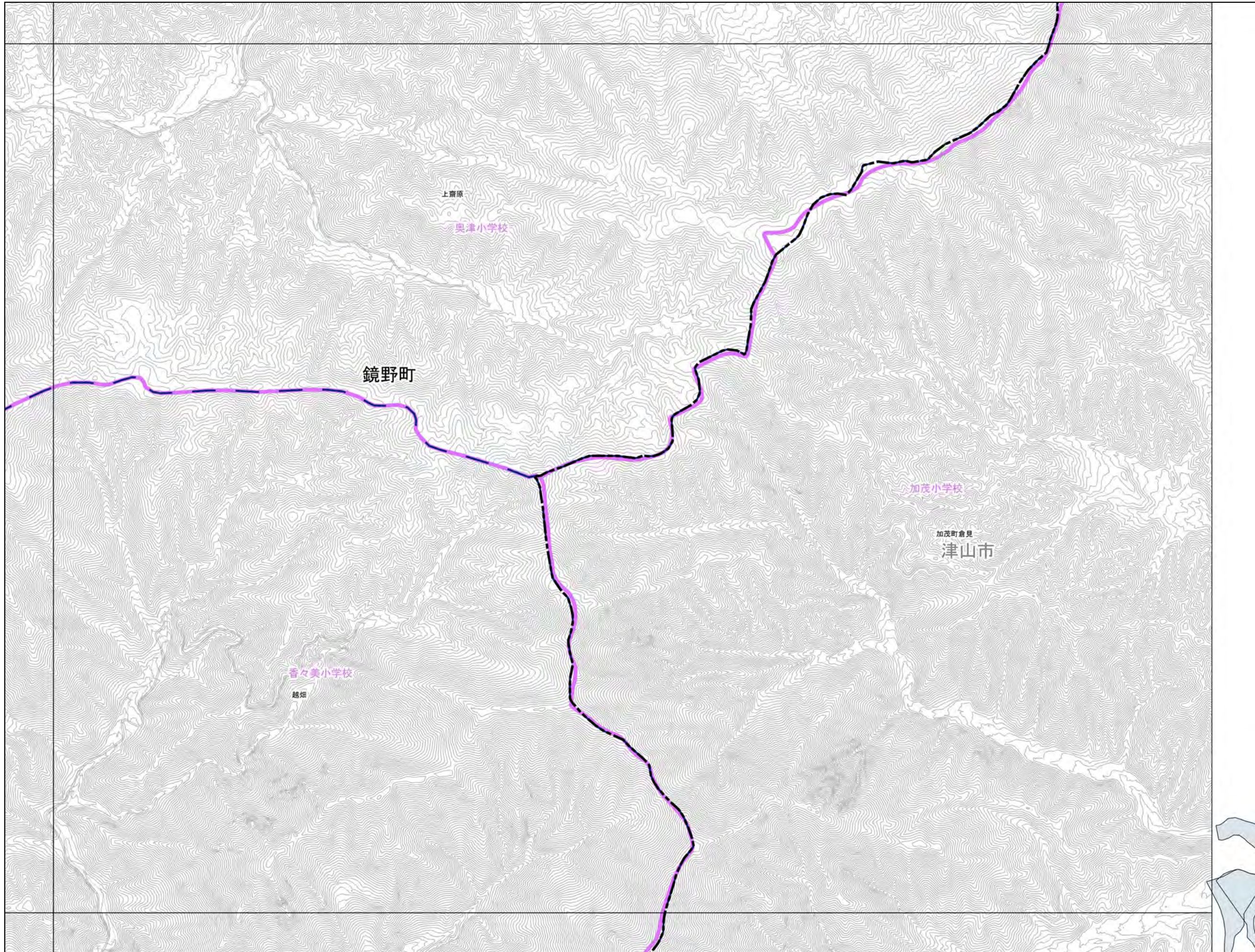
- 急傾斜地
- 急傾斜地統合箇所
- 土石流

既指定区域

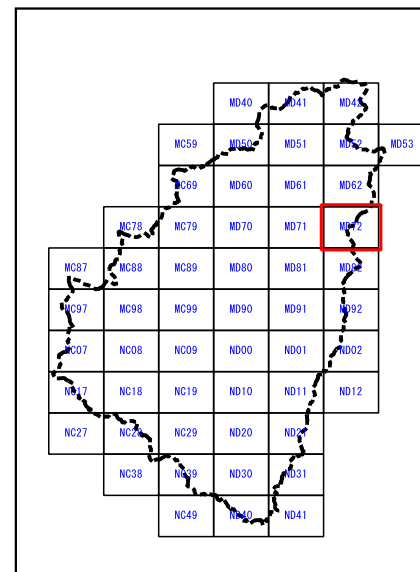
- 急傾斜
- 土石流

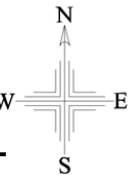
その他凡例

- 要配慮者利用施設
- 避難施設
- 公共施設
- JR等
- 第1次緊急輸送路
- 等高線(5m)、道路、建物t等
- 水部
- 行政界
- 大字界
- 小学校区



1:12,500





鏡野町

| | | |
|------|------|------|
| MC79 | MD70 | MD71 |
| MC89 | MD80 | MD81 |
| MC99 | MD90 | MD91 |

抽出箇所

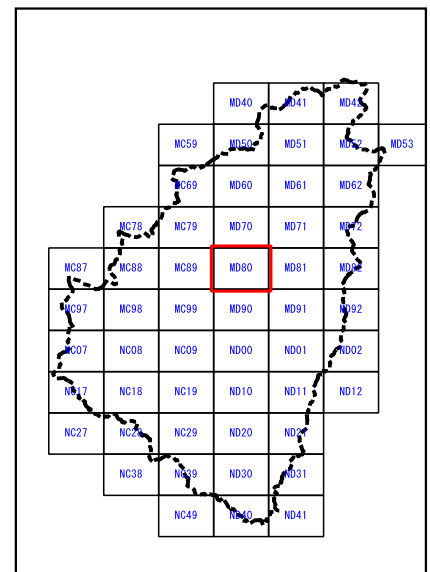
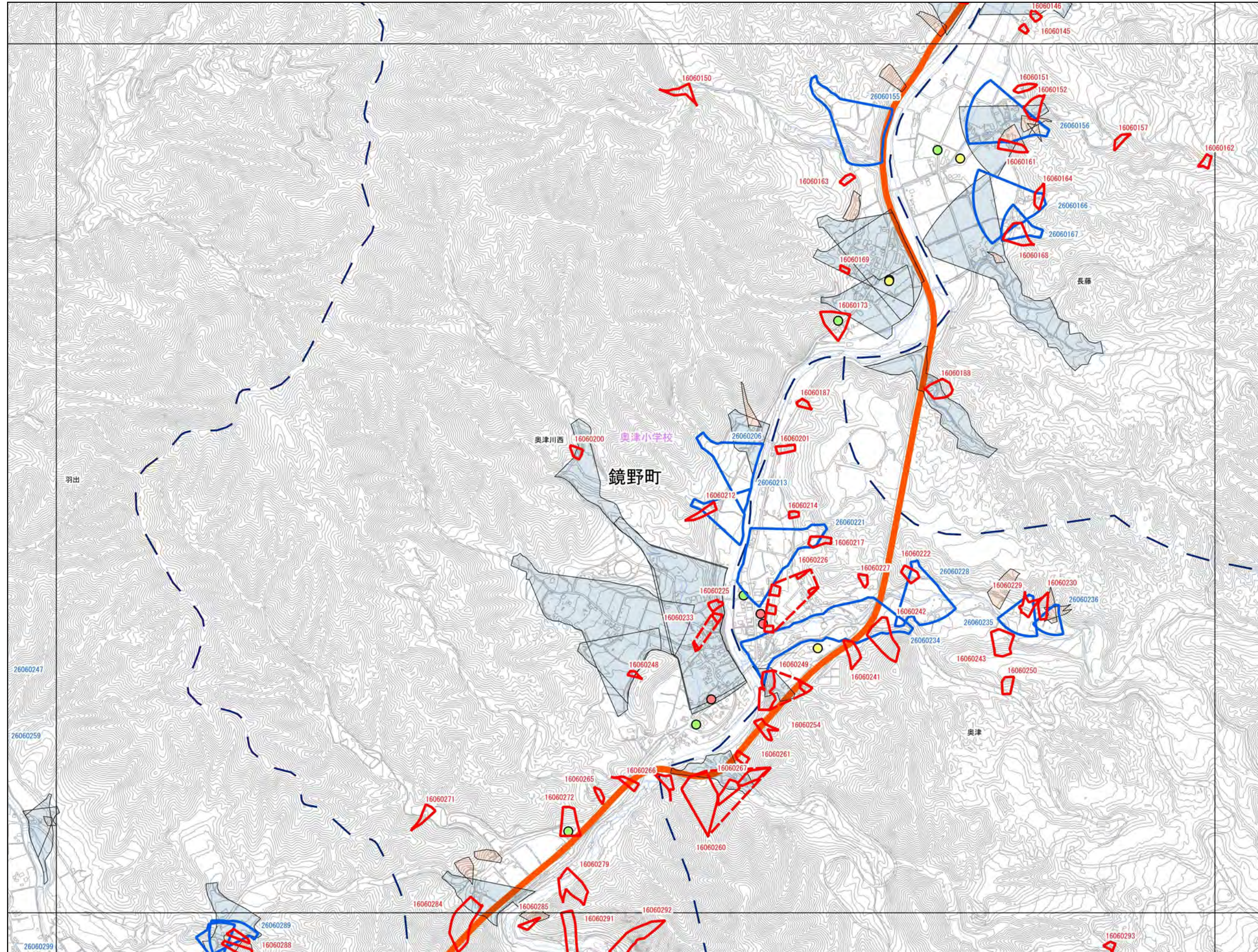
- 急傾斜地
- 急傾斜地統合箇所
- 土石流

既指定区域

- 急傾斜
- 土石流

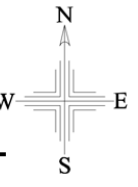
その他凡例

- 要配慮者利用施設
- 避難施設
- 公共施設
- JR等
- 第1次緊急輸送路
- 等高線(5m)、道路、建物t等
- 水部
- 行政界
- 大字界
- 小学校区



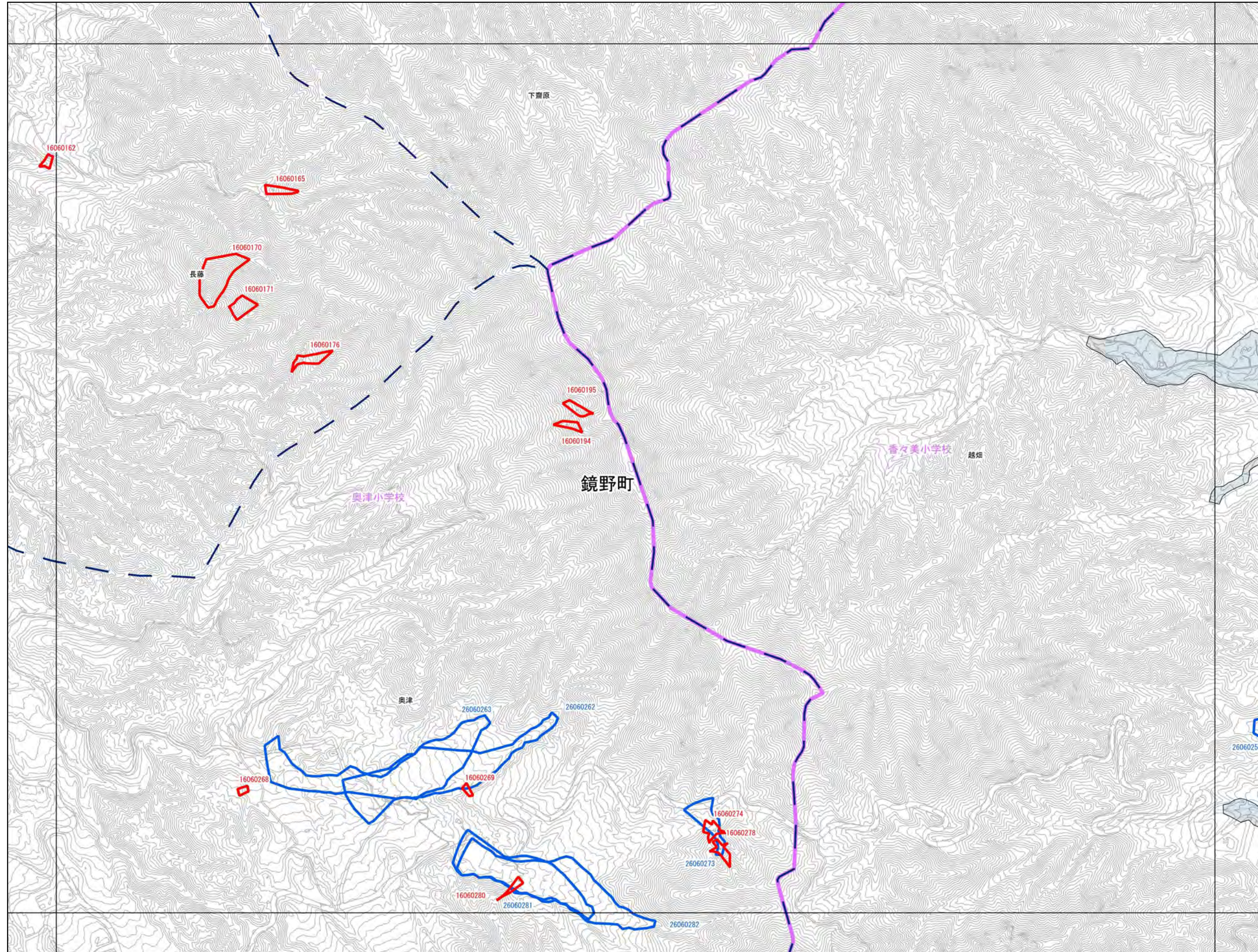
0 100 200 300 400 500 m

1:12,500



鏡野町

| | | |
|------|------|------|
| MD70 | MD71 | MD72 |
| MD80 | MD81 | MD82 |
| MD90 | MD91 | MD92 |



抽出箇所

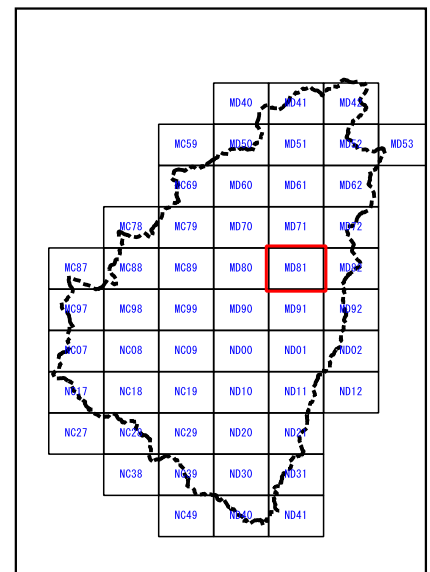
- 急傾斜地
- 急傾斜地統合箇所
- 土石流

既指定区域


- 急傾斜
- 土石流

その他凡例

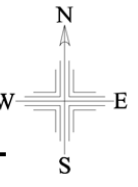
- 要配慮者利用施設
- 避難施設
- 公共施設
- JR等
- 第1次緊急輸送路
- 等高線(5m)、道路、建物t等
- 水部
- 行政界
- 大字界
- 小学校区



0 100 200 300 400 500 m



1:12,500



鏡野町

| | | |
|------|------|--|
| MD71 | MD72 | |
| MD81 | MD82 | |
| MD91 | MD92 | |

抽出箇所


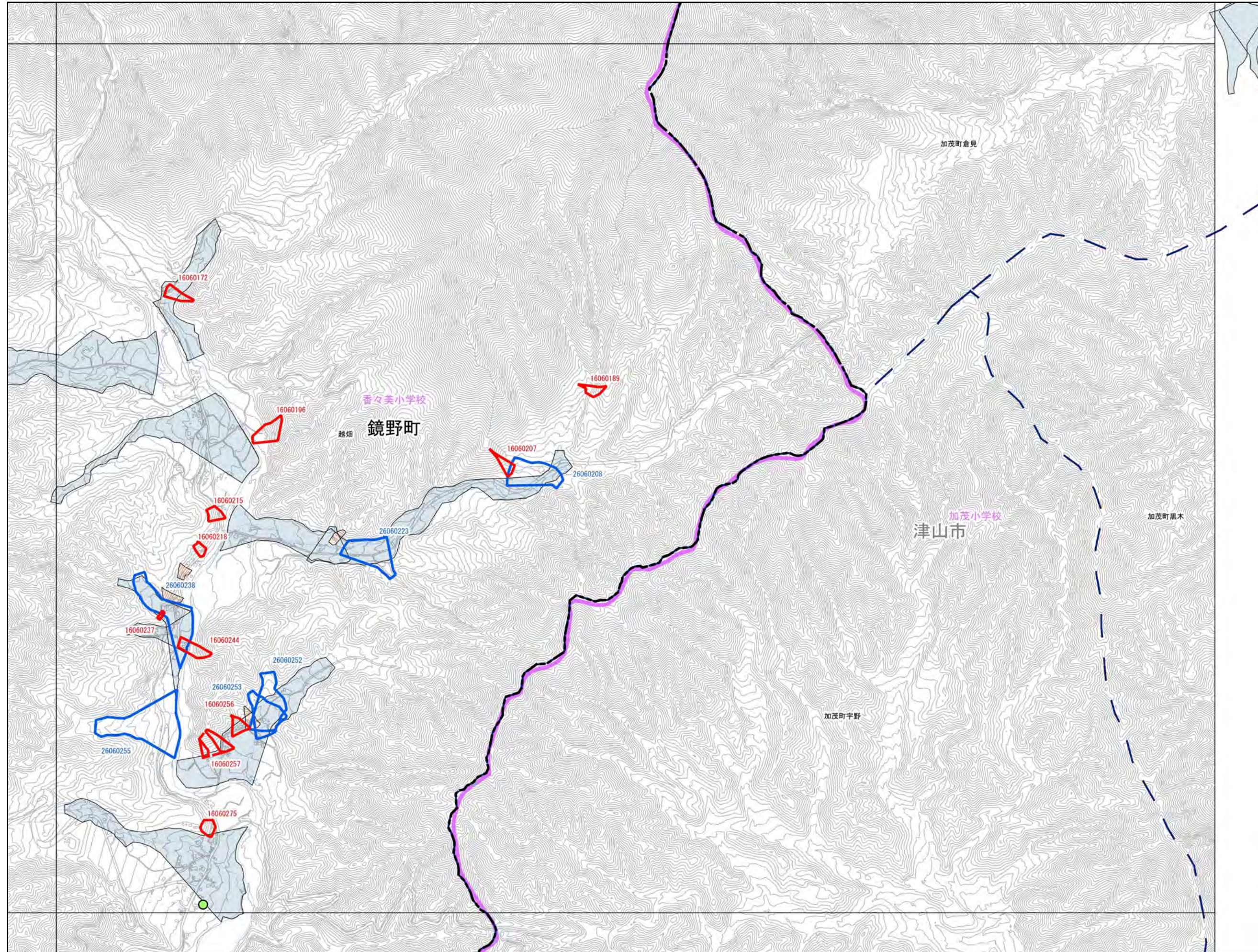
- 急傾斜地
- 急傾斜地統合箇所
- 土石流

既指定区域

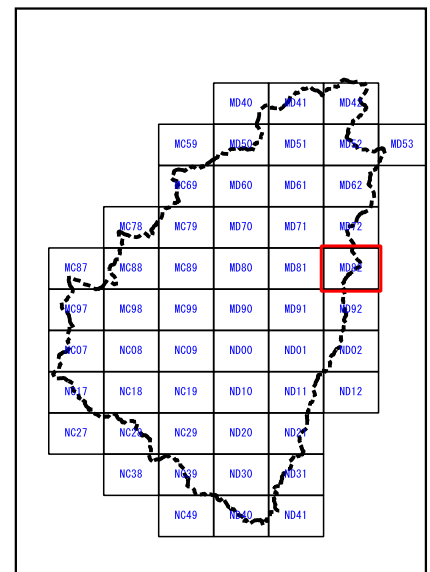
- 急傾斜
- 土石流

その他凡例

- 要配慮者利用施設
- 避難施設
- 公共施設
- JR等
- 第1次緊急輸送路
- 等高線(5m)、道路、建物t等
- 水部
- 行政界
- 大字界
- 小学校区



1:12,500





鏡野町

| | | |
|------|------|------|
| MC89 | MD80 | MD81 |
| MC99 | MD90 | MD91 |
| NC09 | ND00 | ND01 |

抽出箇所

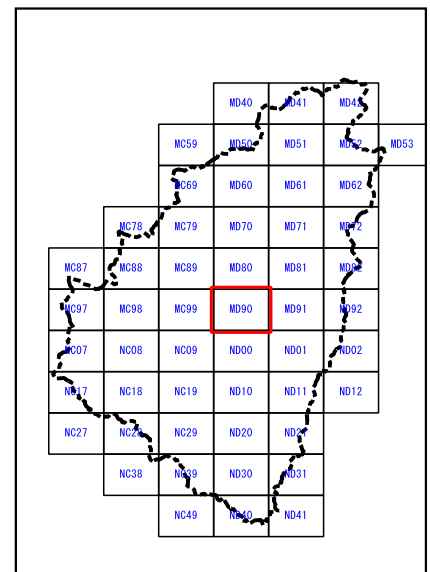
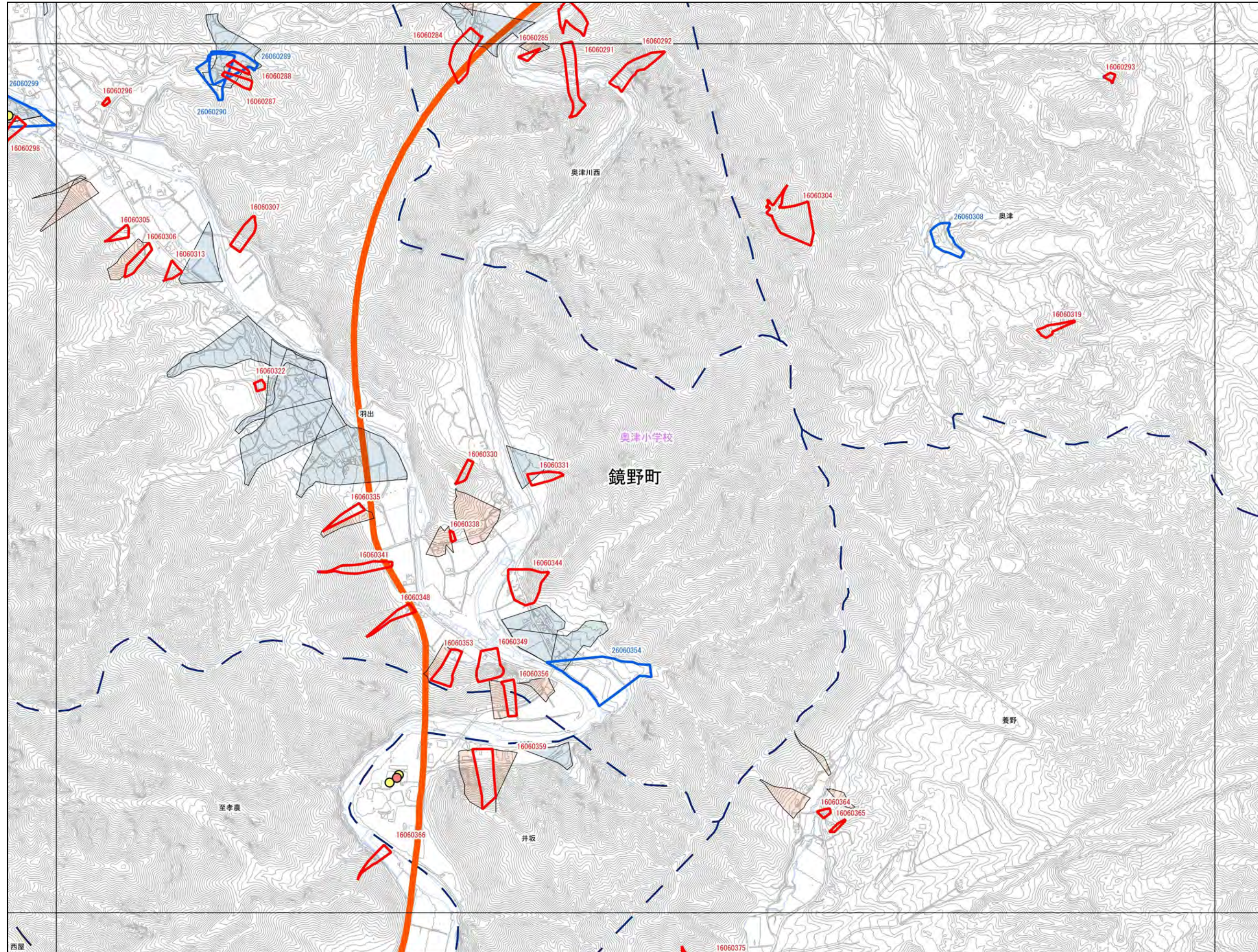
- 急傾斜地
- 急傾斜地統合箇所
- 土石流

既指定区域


- 急傾斜
- 土石流

その他凡例

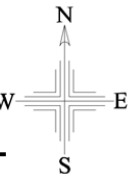
- 要配慮者利用施設
- 避難施設
- 公共施設
- JR等
- 第1次緊急輸送路
- 等高線(5m)、道路、建物t等
- 水部
- 行政界
- 大字界
- 小学校区



0 100 200 300 400 500 m



1:12,500



鏡野町

| | | |
|------|------|------|
| MD80 | MD81 | MD82 |
| MD90 | MD91 | MD92 |
| ND00 | ND01 | ND02 |

抽出箇所

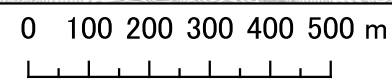
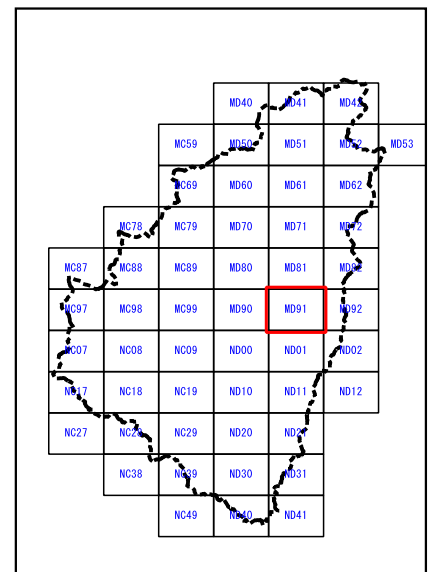
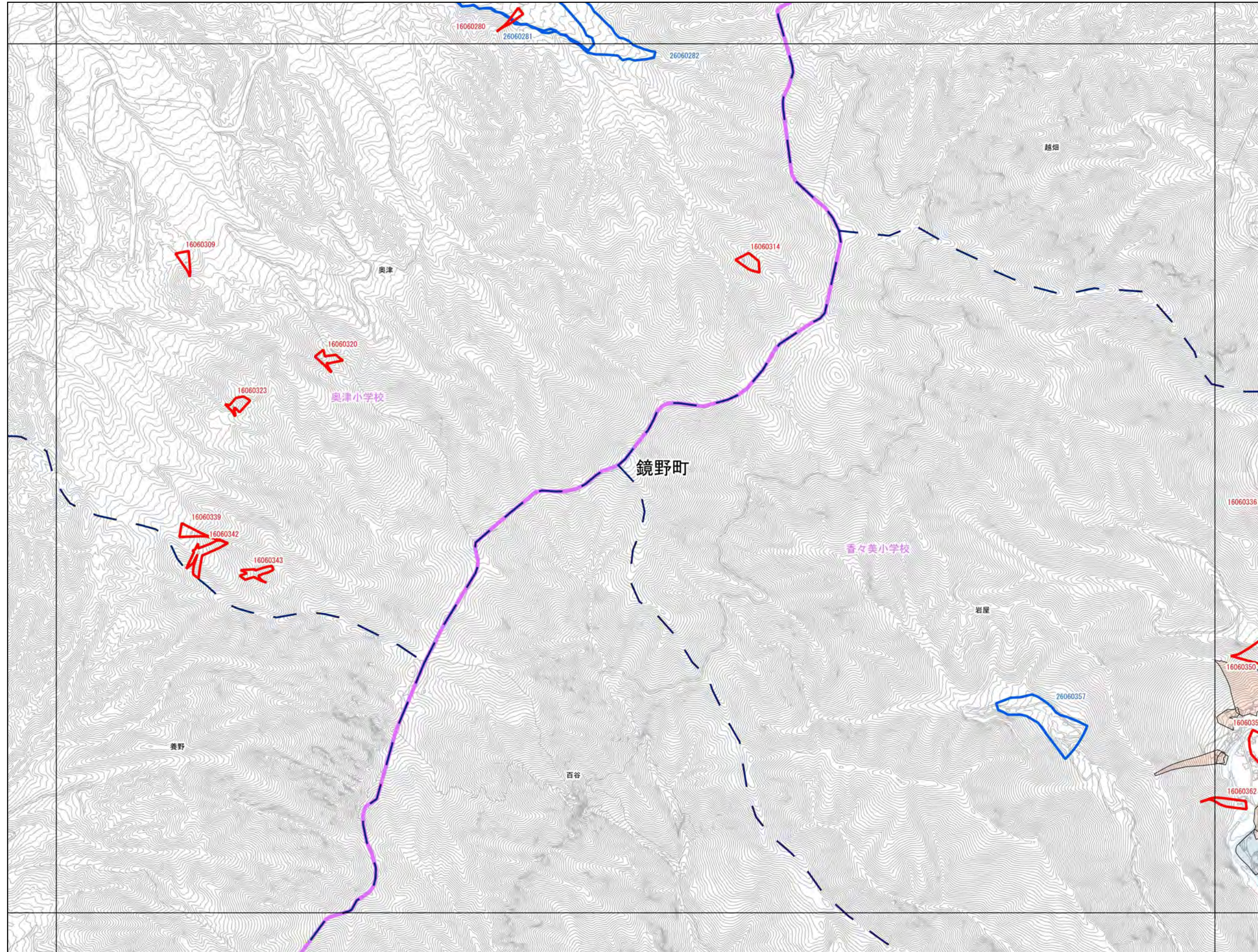
- 急傾斜地
- 急傾斜地統合箇所
- 土石流

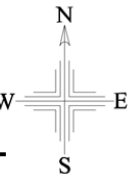
既指定区域

- 急傾斜
- 土石流

その他凡例

- 要配慮者利用施設
- 避難施設
- 公共施設
- JR等
- 第1次緊急輸送路
- 等高線(5m)、道路、建物t等
- 水部
- 行政界
- 大字界
- 小学校区





鏡野町

| | | |
|------|------|--|
| MD81 | MD82 | |
| MD91 | MD92 | |
| ND01 | ND02 | |

抽出箇所


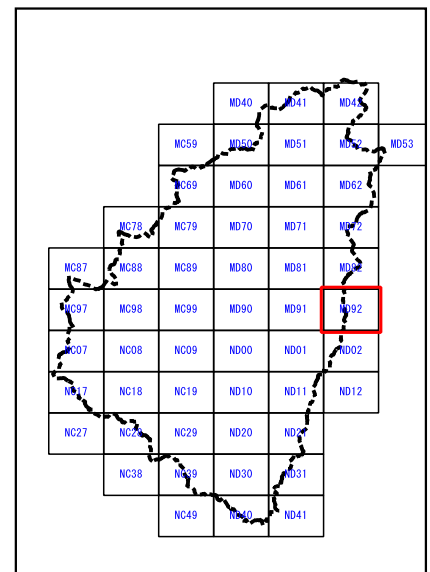
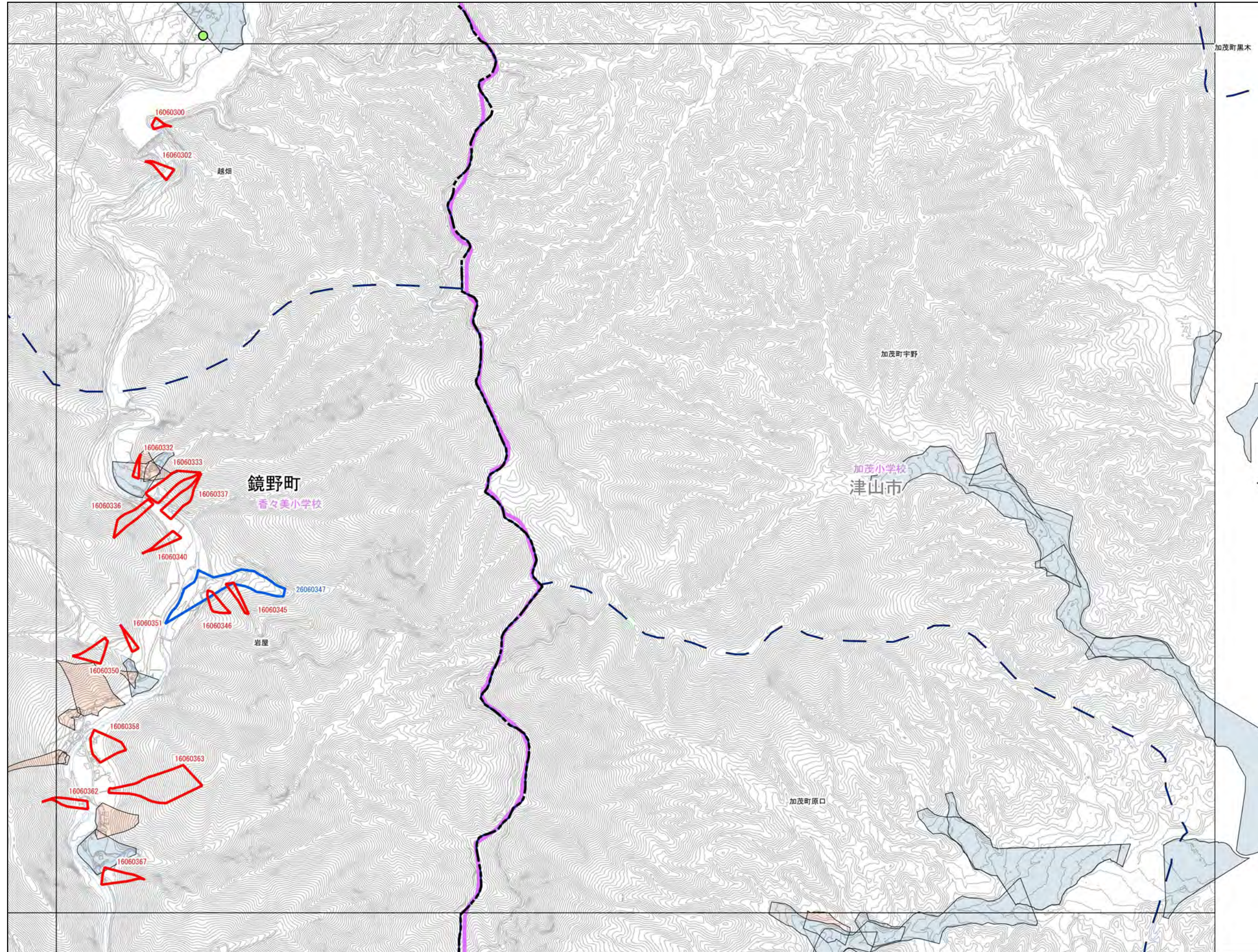
- 急傾斜地
- 急傾斜地統合箇所
- 土石流

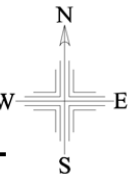
既指定区域

- 急傾斜
- 土石流

その他凡例

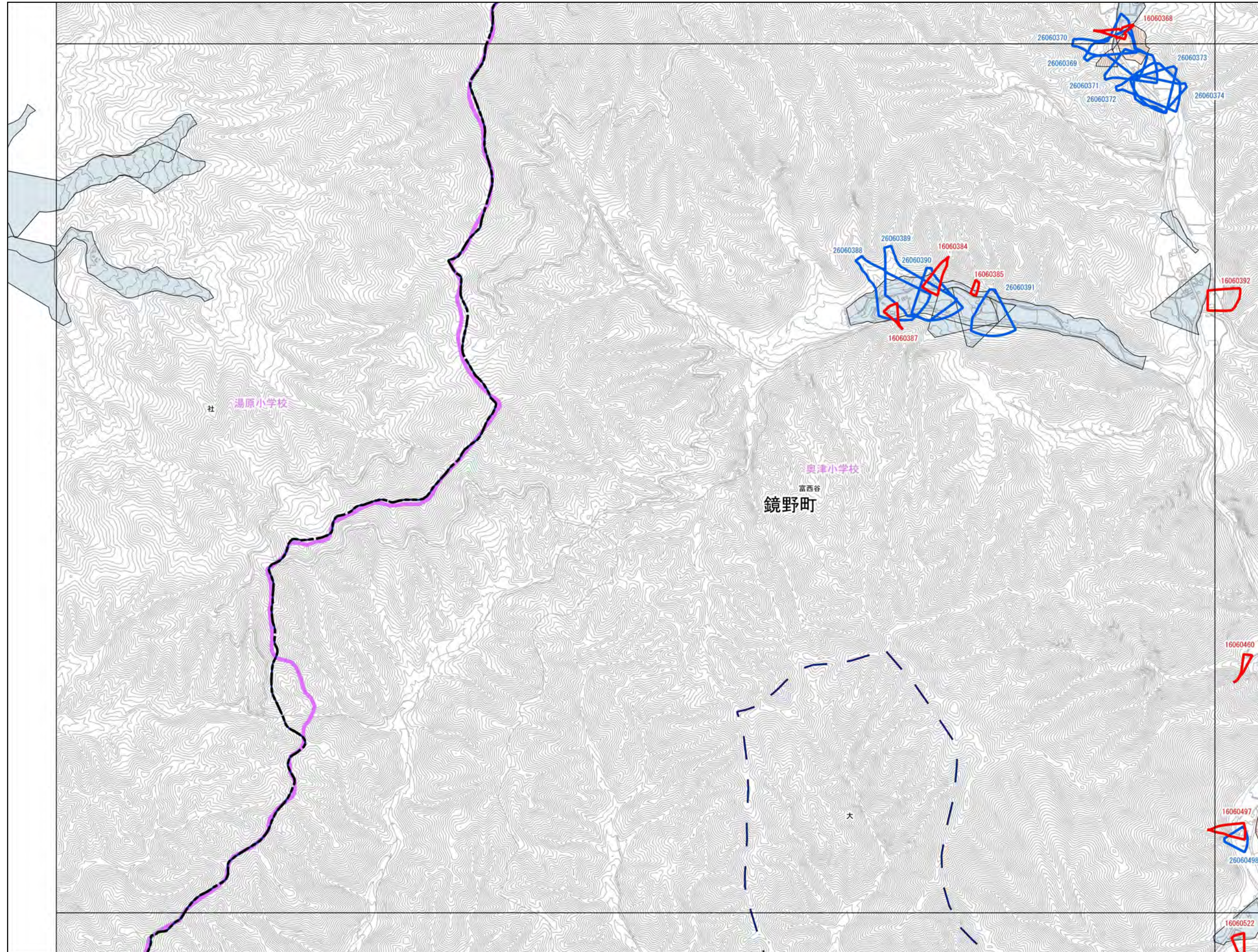
- 要配慮者利用施設
- 避難施設
- 公共施設
- JR等
- 第1次緊急輸送路
- 等高線(5m)、道路、建物t等
- 水部
- 行政界
- 大字界
- 小学校区





鏡野町

| | | |
|--|------|------|
| | MC97 | MC98 |
| | NC07 | NC08 |
| | NC17 | NC18 |



抽出箇所

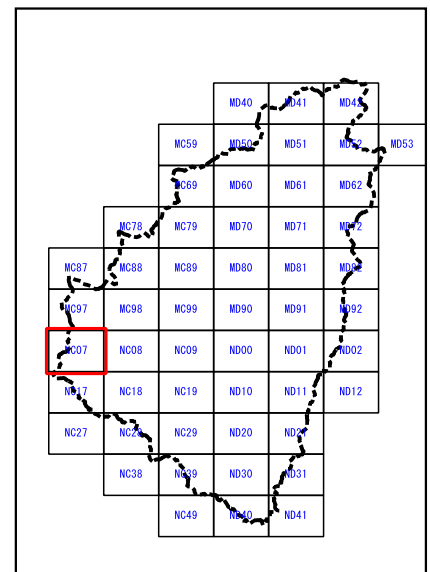
- 急傾斜地
- 急傾斜地統合箇所
- 土石流

既指定区域


- 急傾斜
- 土石流

その他凡例

- 要配慮者利用施設
- 避難施設
- 公共施設
- JR等
- 第1次緊急輸送路
- 等高線(5m)、道路、建物t等
- 水部
- 行政界
- 大字界
- 小学校区



0 100 200 300 400 500 m

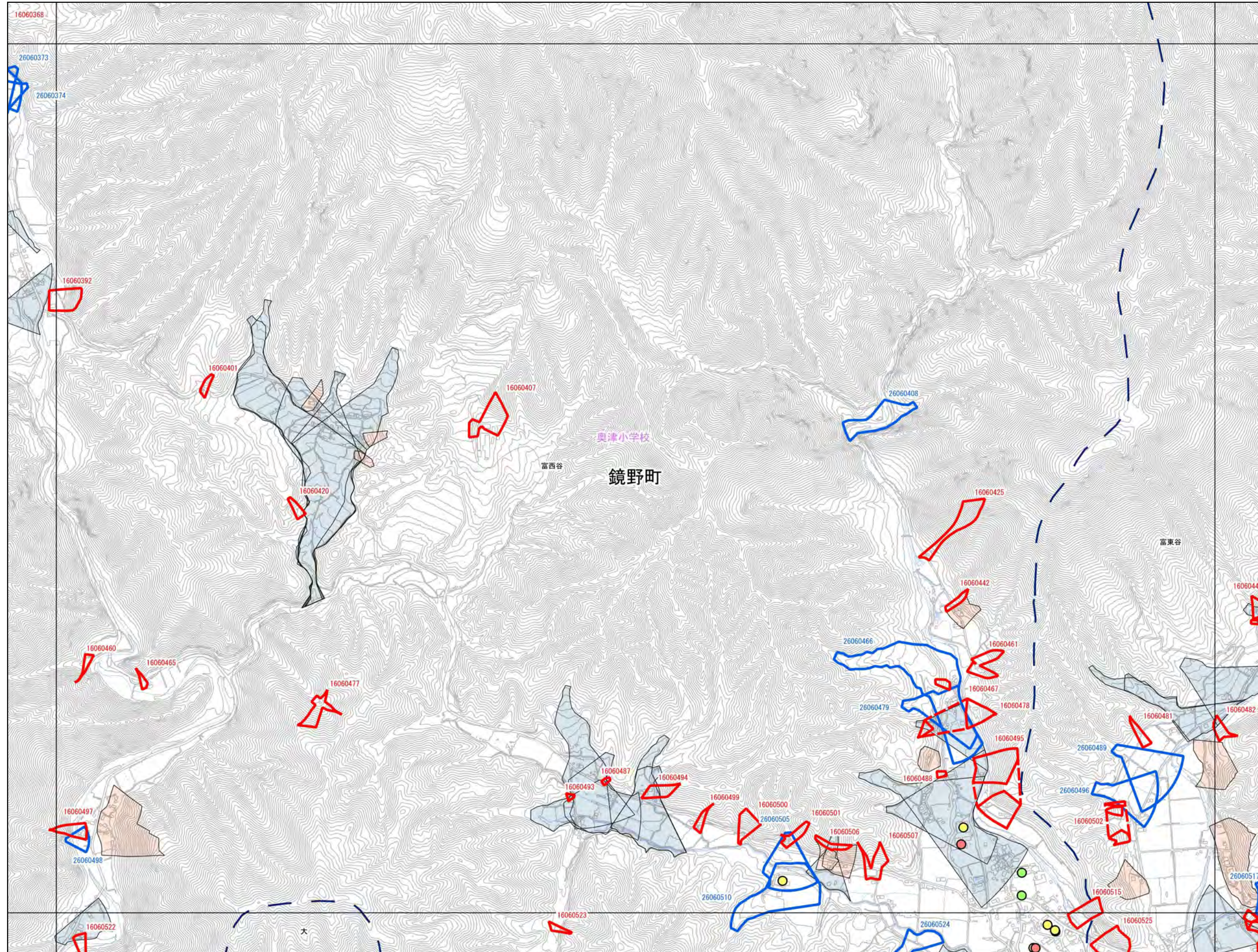


1:12,500



鏡野町

| | | |
|------|------|------|
| MC97 | MC98 | MC99 |
| NC07 | NC08 | NC09 |
| NC17 | NC18 | NC19 |



抽出箇所

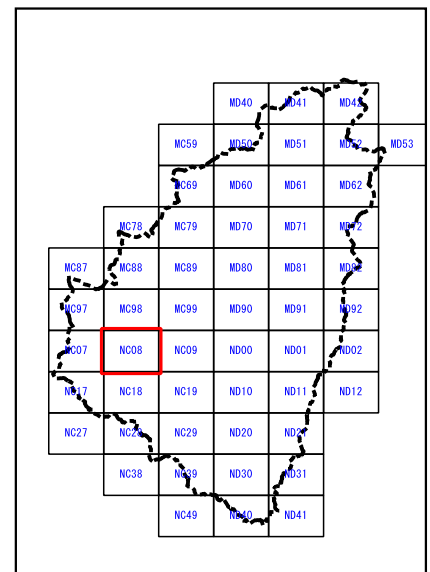
- 急傾斜地
- 急傾斜地統合箇所
- 土石流

既指定区域

- 急傾斜
- 土石流

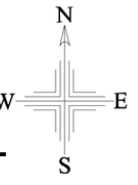
その他凡例

- 要配慮者利用施設
- 避難施設
- 公共施設
- JR等
- 第1次緊急輸送路
- 等高線(5m)、道路、建物t等
- 水部
- 行政界
- 大字界
- 小学校区



0 100 200 300 400 500 m

1:12,500



鏡野町

| | | |
|--|------|------|
| | NC07 | NC08 |
| | NC17 | NC18 |
| | NC27 | NC28 |

抽出箇所


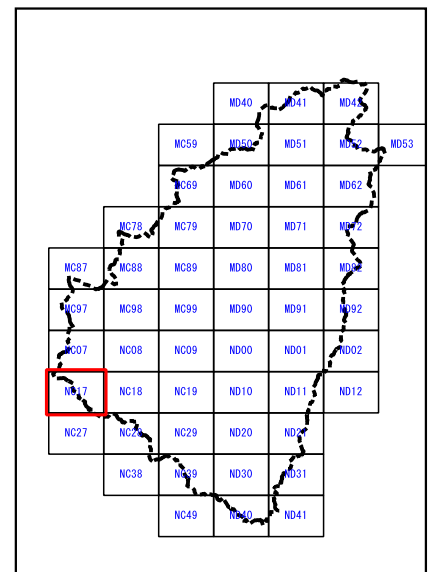
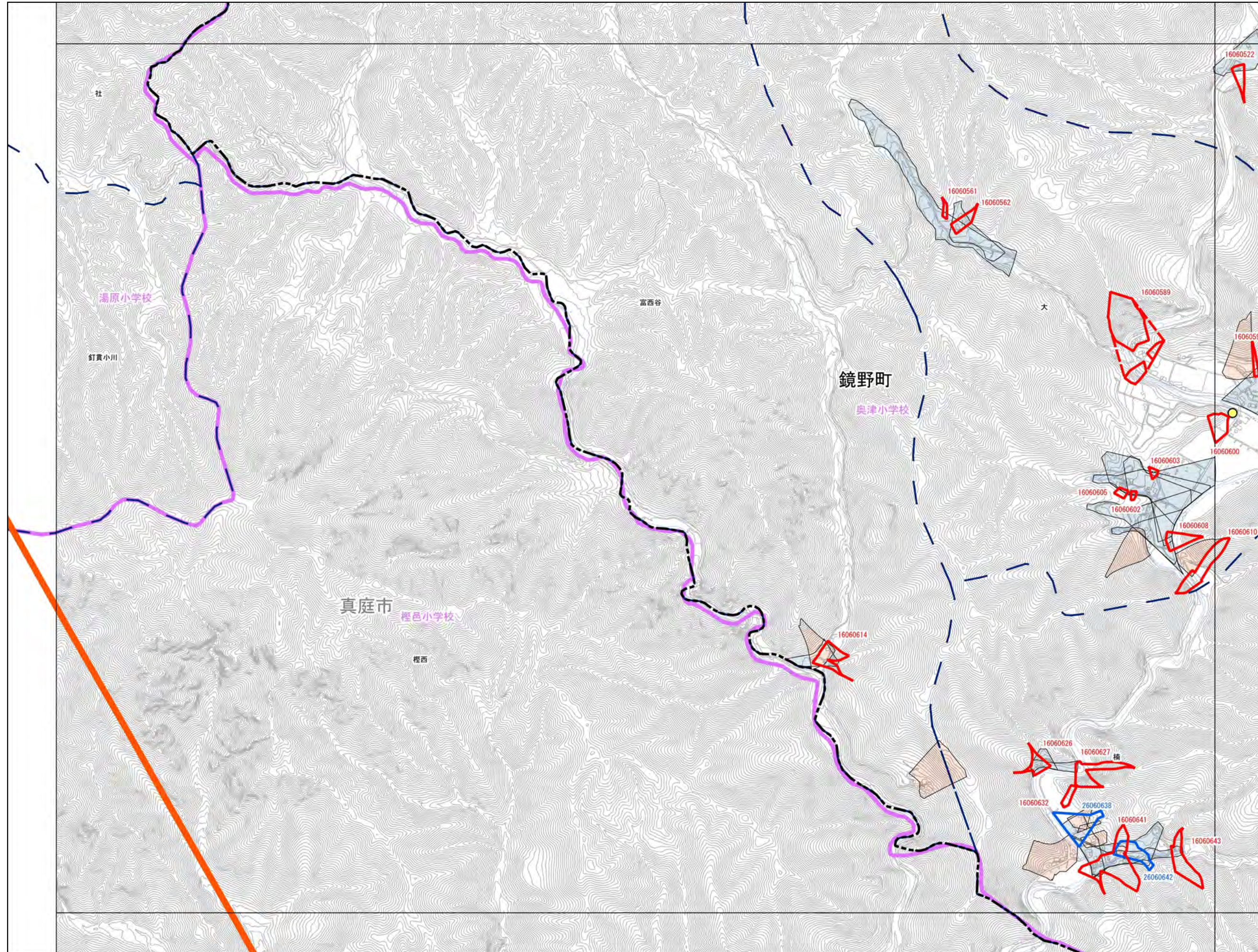
- 急傾斜地
- 急傾斜地統合箇所
- 土石流

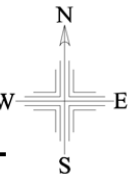
既指定区域

- 急傾斜
- 土石流

その他凡例

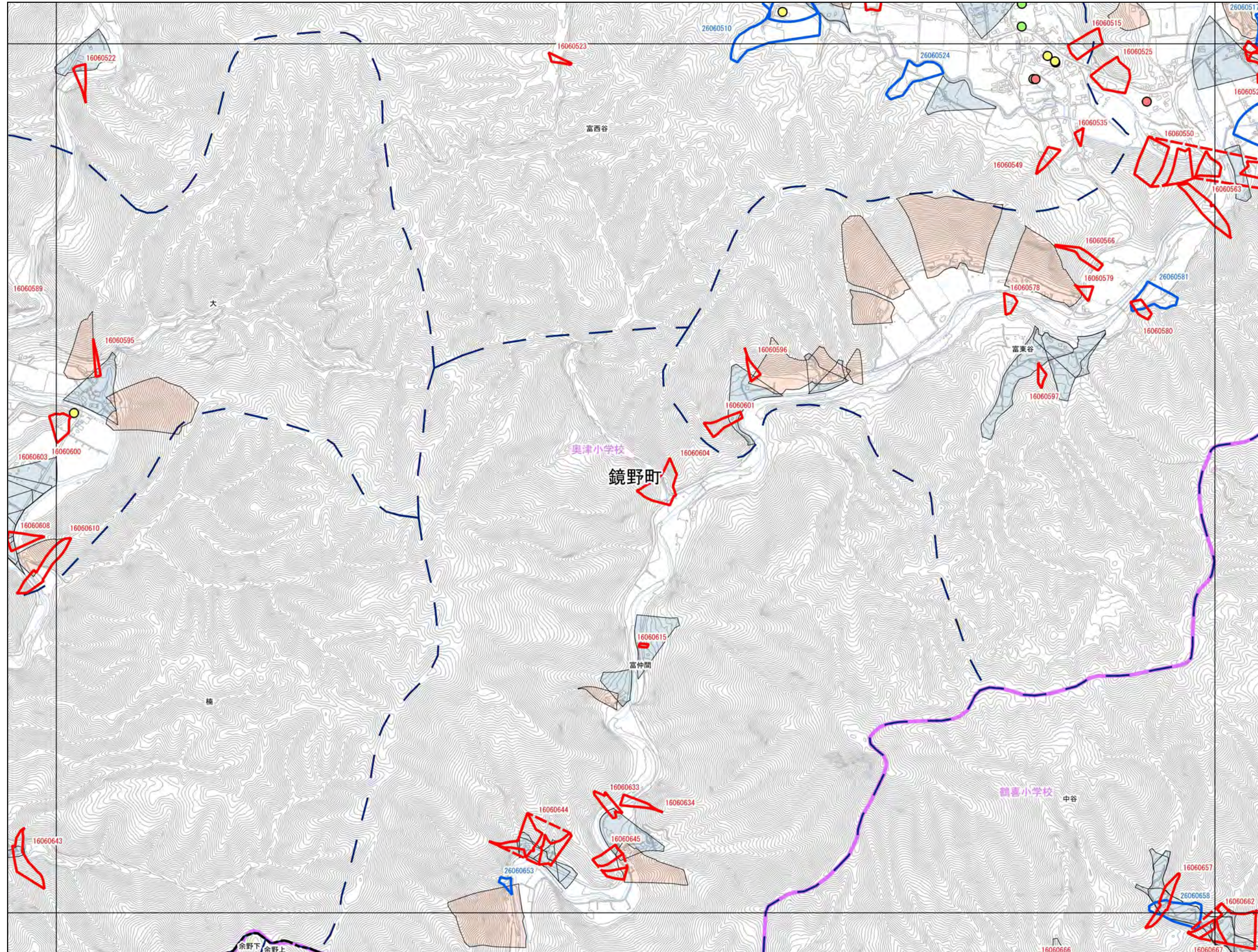
- 要配慮者利用施設
- 避難施設
- 公共施設
- JR等
- 第1次緊急輸送路
- 等高線(5m)、道路、建物t等
- 水部
- 行政界
- 大字界
- 小学校区






鏡野町

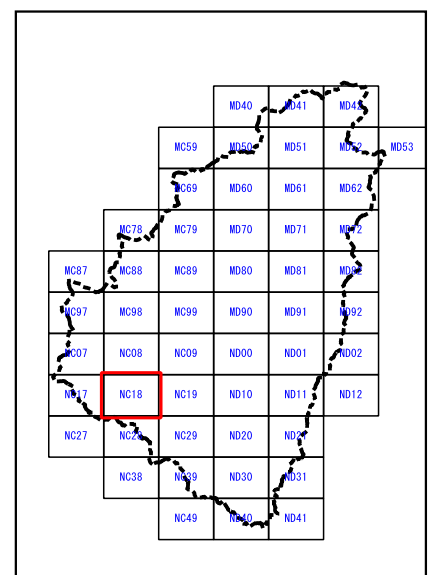
| | | |
|------|------|------|
| NC07 | NC08 | NC09 |
| NC17 | NC18 | NC19 |
| NC27 | NC28 | NC29 |

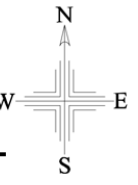


- 抽出箇所**
- 急傾斜地
 - 急傾斜地統合箇所
 - 土石流
- 既指定区域**
- 急傾斜
 - 土石流
- その他凡例**
- 要配慮者利用施設
 - 避難施設
 - 公共施設
 - JR等
 - 第1次緊急輸送路
 - 等高線(5m)、道路、建物t等
 - 水部
 - 行政界
 - 大字界
 - 小学校区



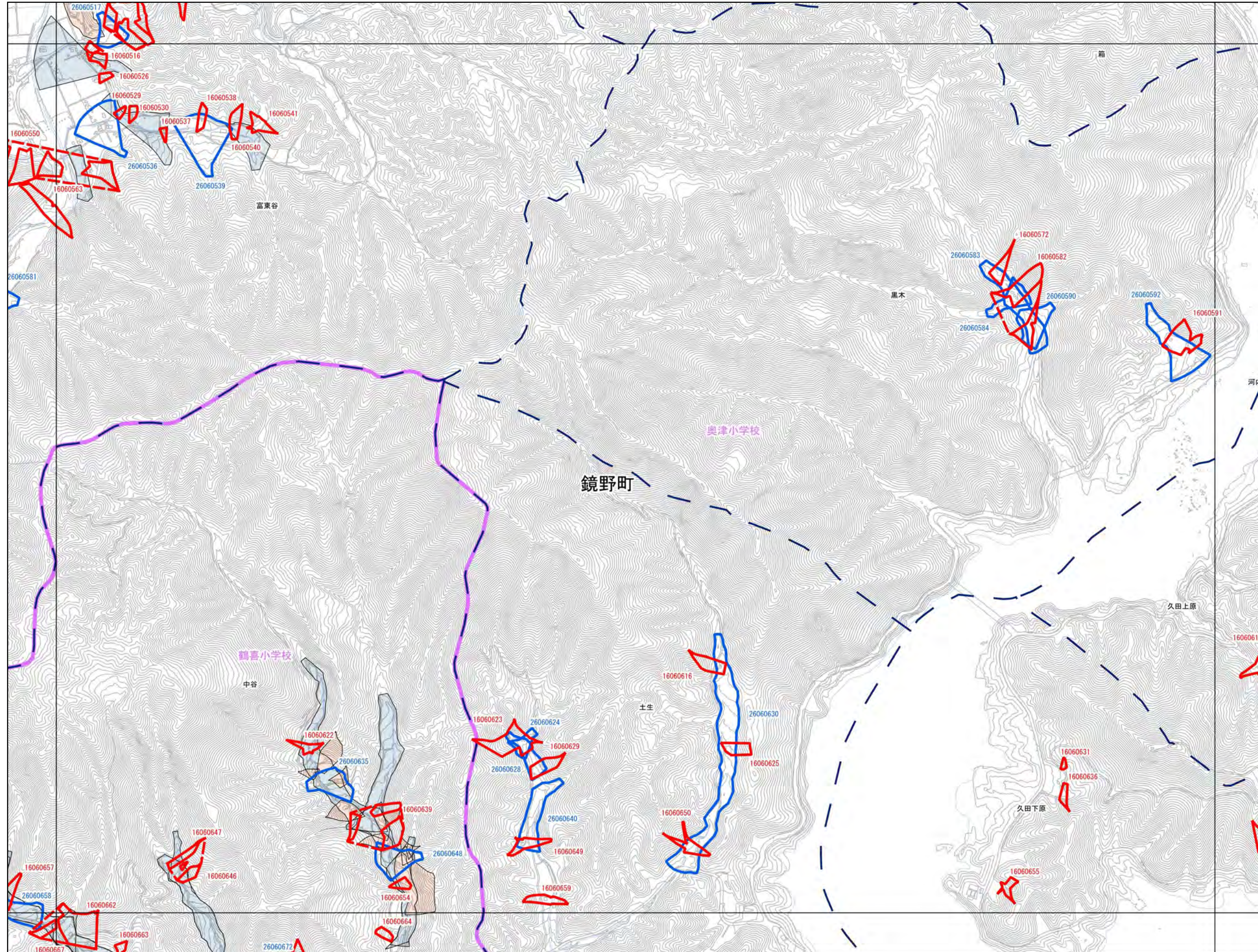
1:12,500






鏡野町

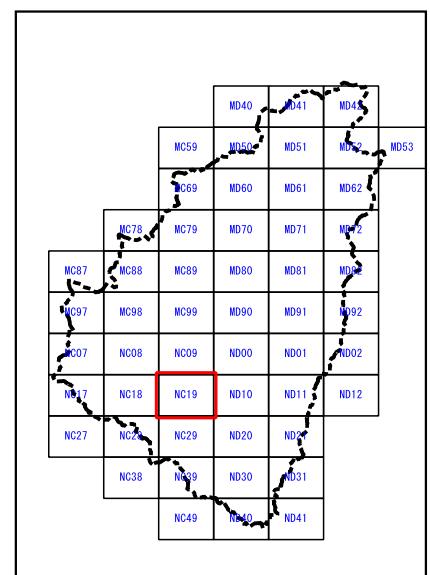
| | | |
|------|------|------|
| NC08 | NC09 | ND00 |
| NC18 | NC19 | ND10 |
| NC28 | NC29 | ND20 |

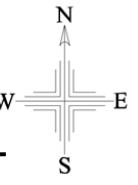


- 抽出箇所**
- 急傾斜地
 - 急傾斜地統合箇所
 - 土石流
- 既指定区域**
- 急傾斜
 - 土石流
- その他凡例**
- 要配慮者利用施設
 - 避難施設
 - 公共施設
 - JR等
 - 第1次緊急輸送路
 - 等高線(5m)、道路、建物t等
 - 水部
 - 行政界
 - 大字界
 - 小学校区



1:12,500





鏡野町

| | | |
|--|------|------|
| | NC17 | NC18 |
| | NC27 | NC28 |
| | | NC38 |

抽出箇所

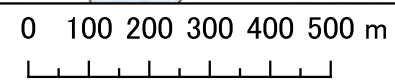
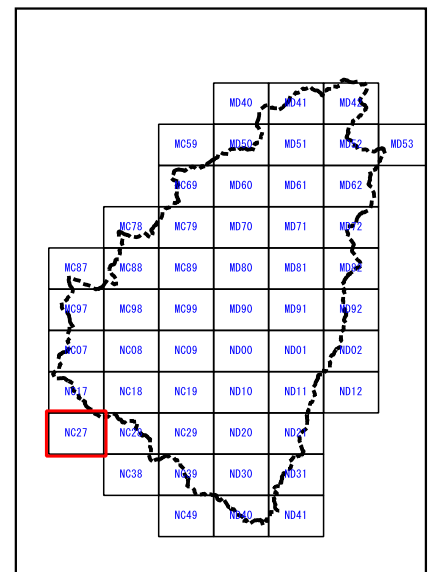
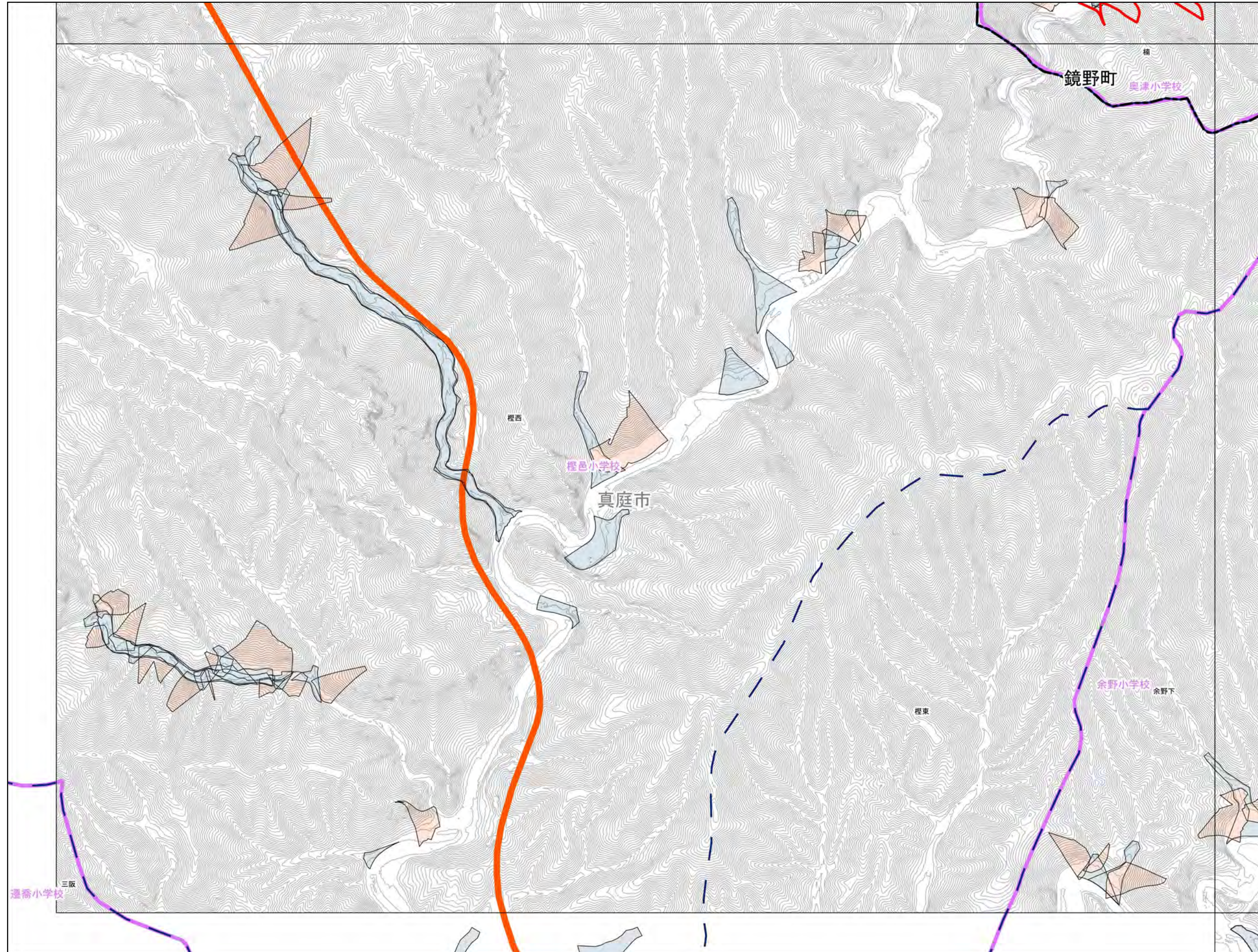
- 急傾斜地
- 急傾斜地統合箇所
- 土石流

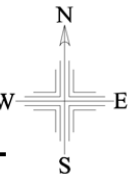
既指定区域

- 急傾斜
- 土石流

その他凡例

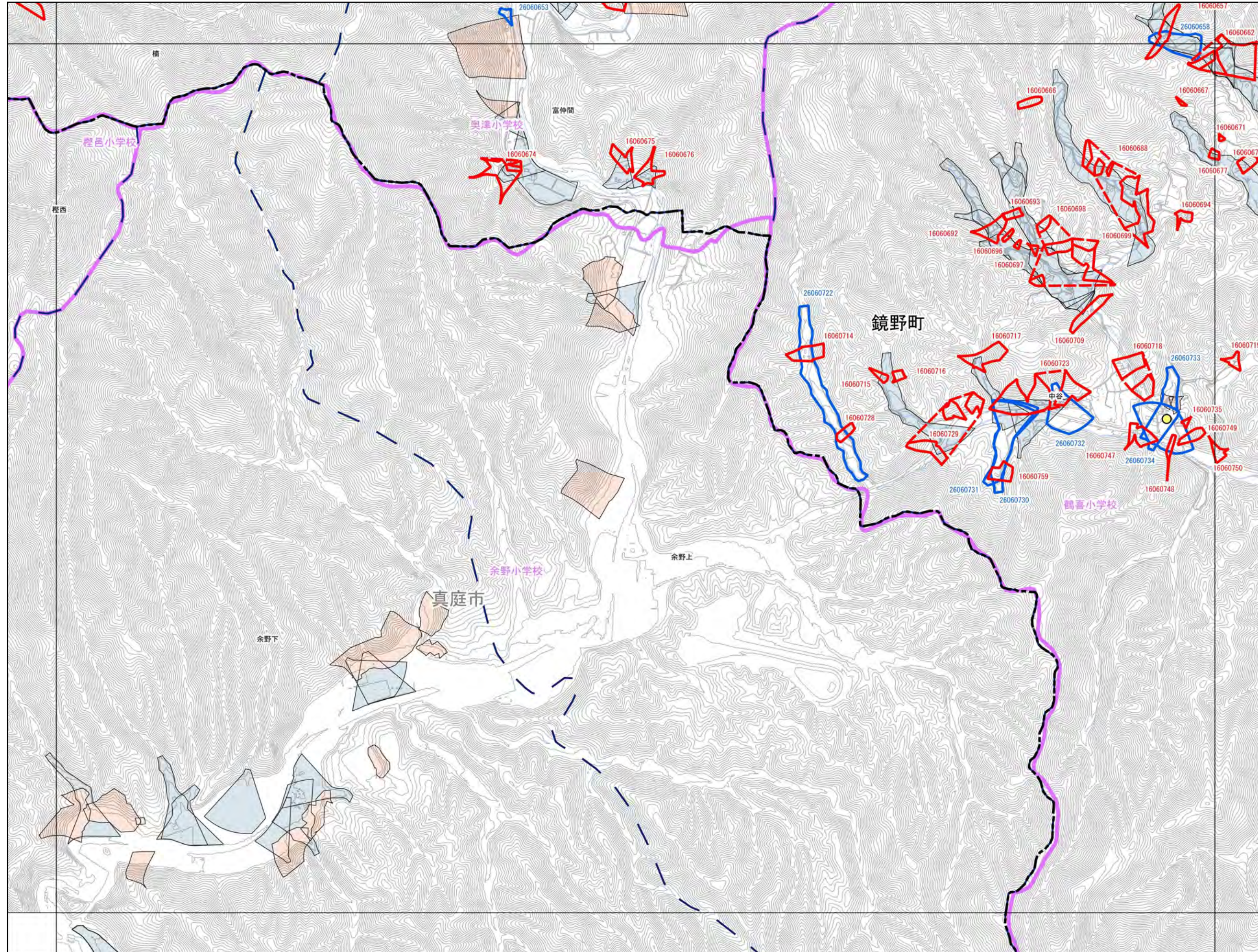
- 要配慮者利用施設
- 避難施設
- 公共施設
- JR等
- 第1次緊急輸送路
- 等高線(5m)、道路、建物t等
- 水部
- 行政界
- 大字界
- 小学校区






鏡野町

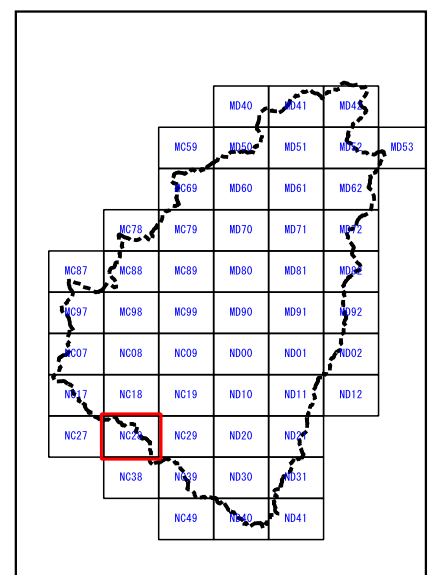
| | | |
|------|------|------|
| NC17 | NC18 | NC19 |
| NC27 | NC28 | NC29 |
| | NC38 | NC39 |

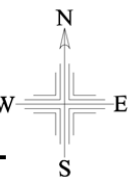


- 抽出箇所**
- 急傾斜地
 - 急傾斜地統合箇所
 - 土石流
- 既指定区域**
- 急傾斜
 - 土石流
- その他凡例**
- 要配慮者利用施設
 - 避難施設
 - 公共施設
 - JR等
 - 第1次緊急輸送路
 - 等高線(5m)、道路、建物t等
 - 水部
 - 行政界
 - 大字界
 - 小学校区



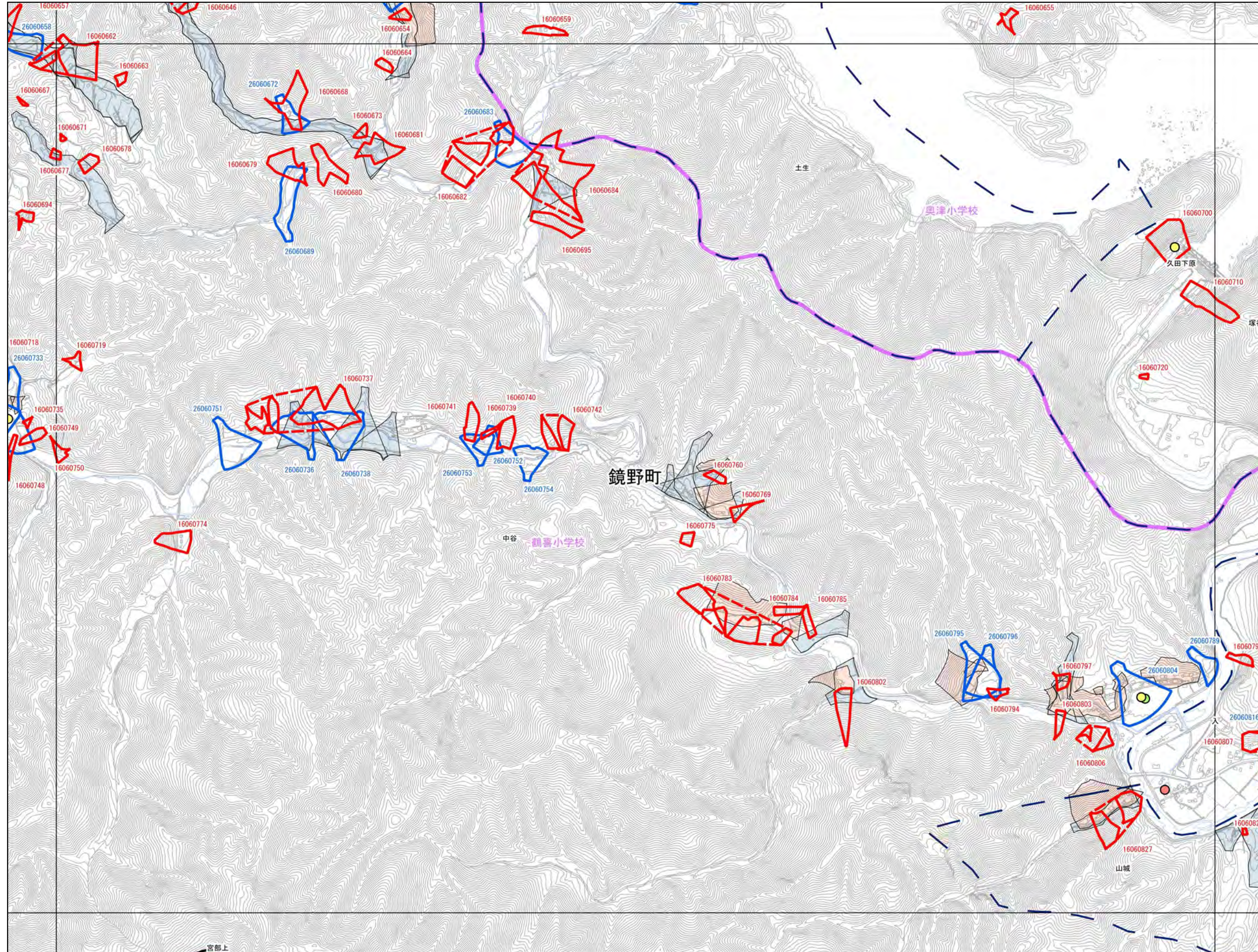
1:12,500




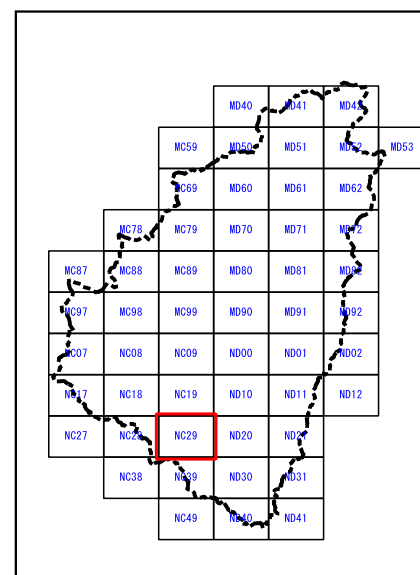


鏡野町

| | | |
|------|------|------|
| NC18 | NC19 | ND10 |
| NC28 | NC29 | ND20 |
| NC38 | NC39 | ND30 |



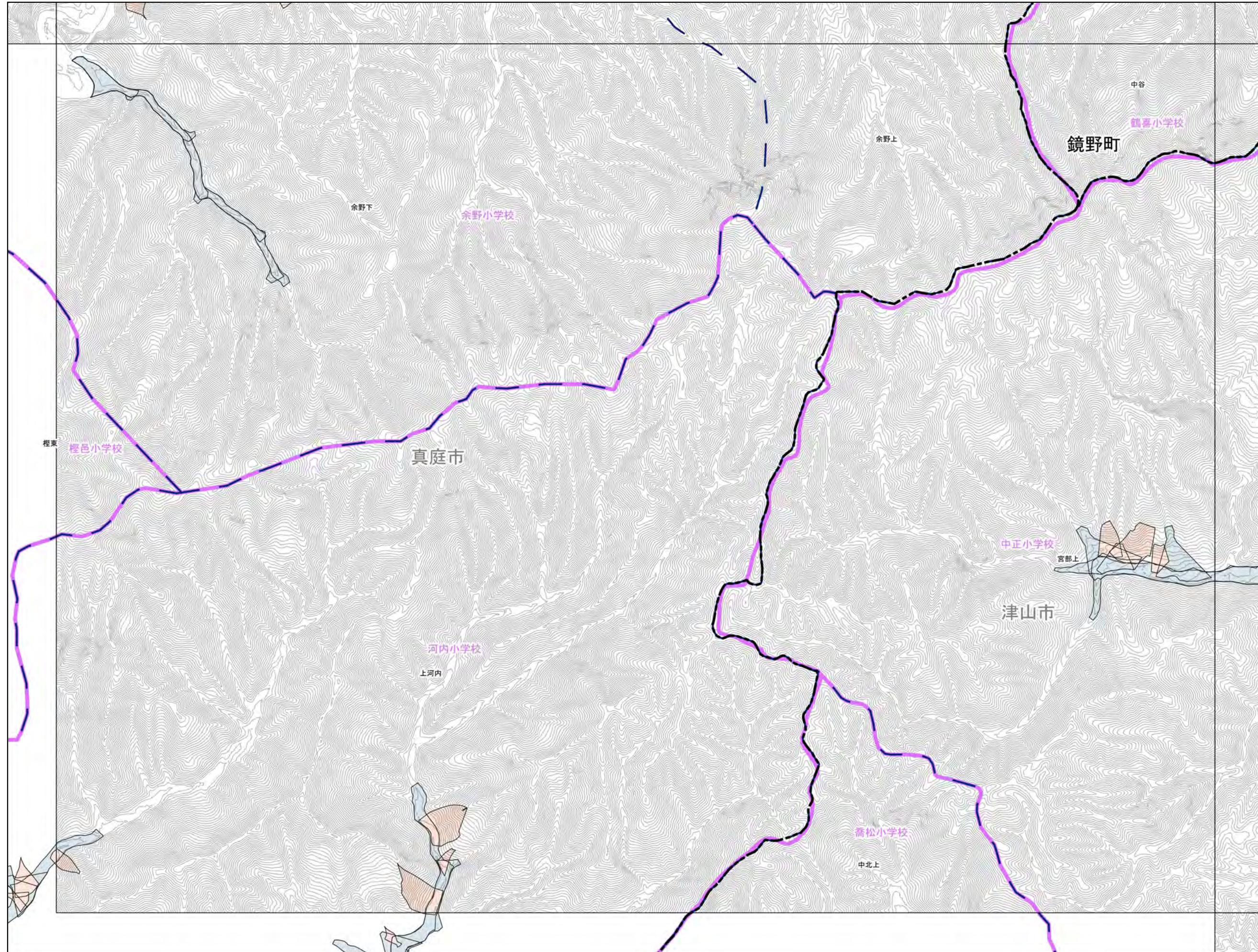
- 抽出箇所**
- 急傾斜地 (Red outline)
 - 急傾斜地統合箇所 (Red dashed outline)
 - 土石流 (Blue outline)
- 既指定区域**
- 急傾斜 (Light brown fill)
 - 土石流 (Light blue fill)
- その他凡例**
- 要配慮者利用施設 (Red circle)
 - 避難施設 (Yellow circle)
 - 公共施設 (Green circle)
 - JR等 (Black line)
 - 第1次緊急輸送路 (Orange line)
 - 等高線(5m)、道路、建物t等 (Grey lines)
 - 水部 (Blue line)
 - 行政界 (Black dashed line)
 - 大字界 (Blue dashed line)
 - 小学校区 (Purple dashed line)





鏡野町

| | | |
|------|------|------|
| NC27 | NC28 | NC29 |
| | NC38 | NC39 |
| | | NC49 |



抽出箇所

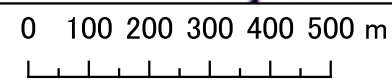
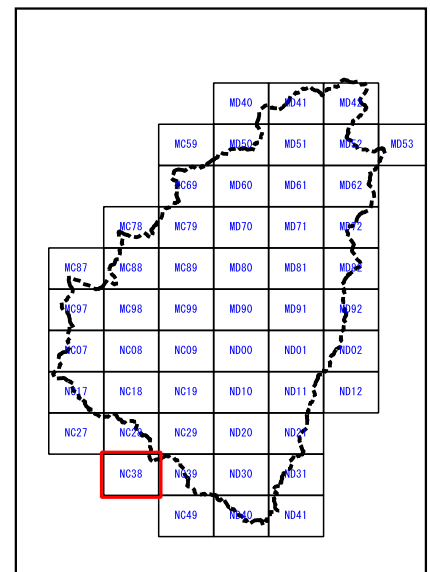
- 急傾斜地
- 急傾斜地統合箇所
- 土石流

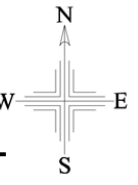
既指定区域

- 急傾斜
- 土石流

その他凡例

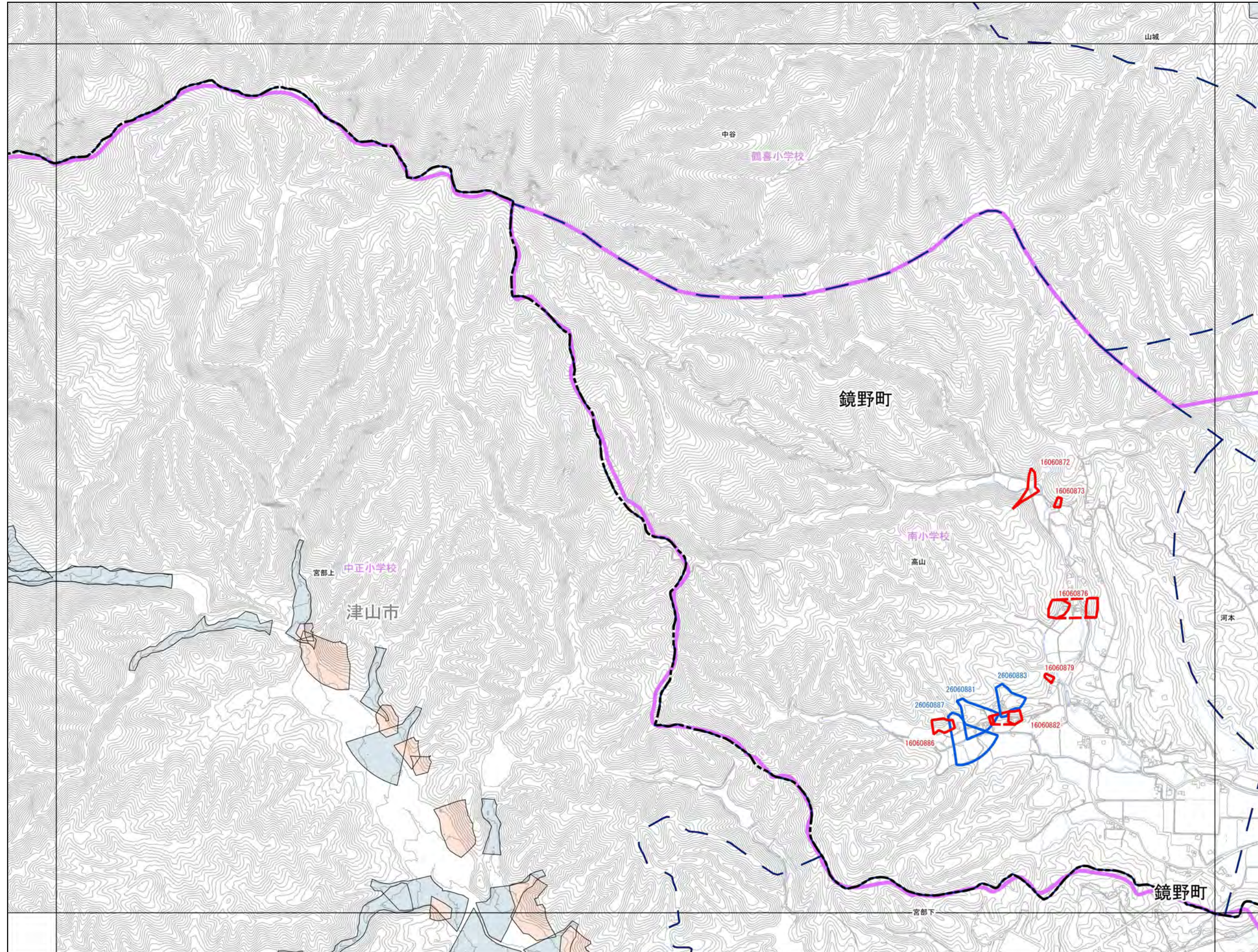
- 要配慮者利用施設
- 避難施設
- 公共施設
- JR等
- 第1次緊急輸送路
- 等高線(5m)、道路、建物t等
- 水部
- 行政界
- 大字界
- 小学校区






鏡野町

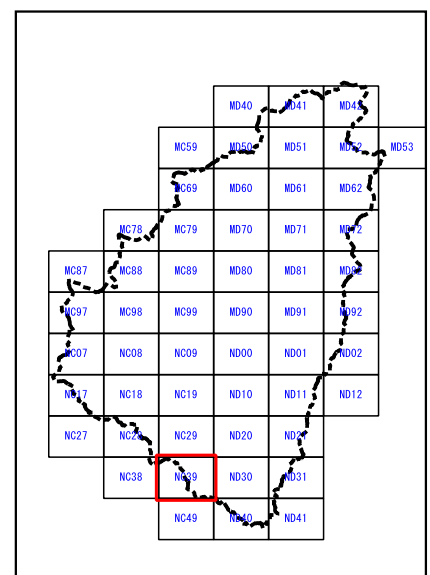
| | | |
|------|------|------|
| NC28 | NC29 | ND20 |
| NC38 | NC39 | ND30 |
| | NC49 | ND40 |



- 抽出箇所**
- 急傾斜地
 - 急傾斜地統合箇所
 - 土石流
- 既指定区域**
- 急傾斜
 - 土石流
- その他凡例**
- 要配慮者利用施設
 - 避難施設
 - 公共施設
 - JR等
 - 第1次緊急輸送路
 - 等高線(5m)、道路、建物t等
 - 水部
 - 行政界
 - 大字界
 - 小学校区



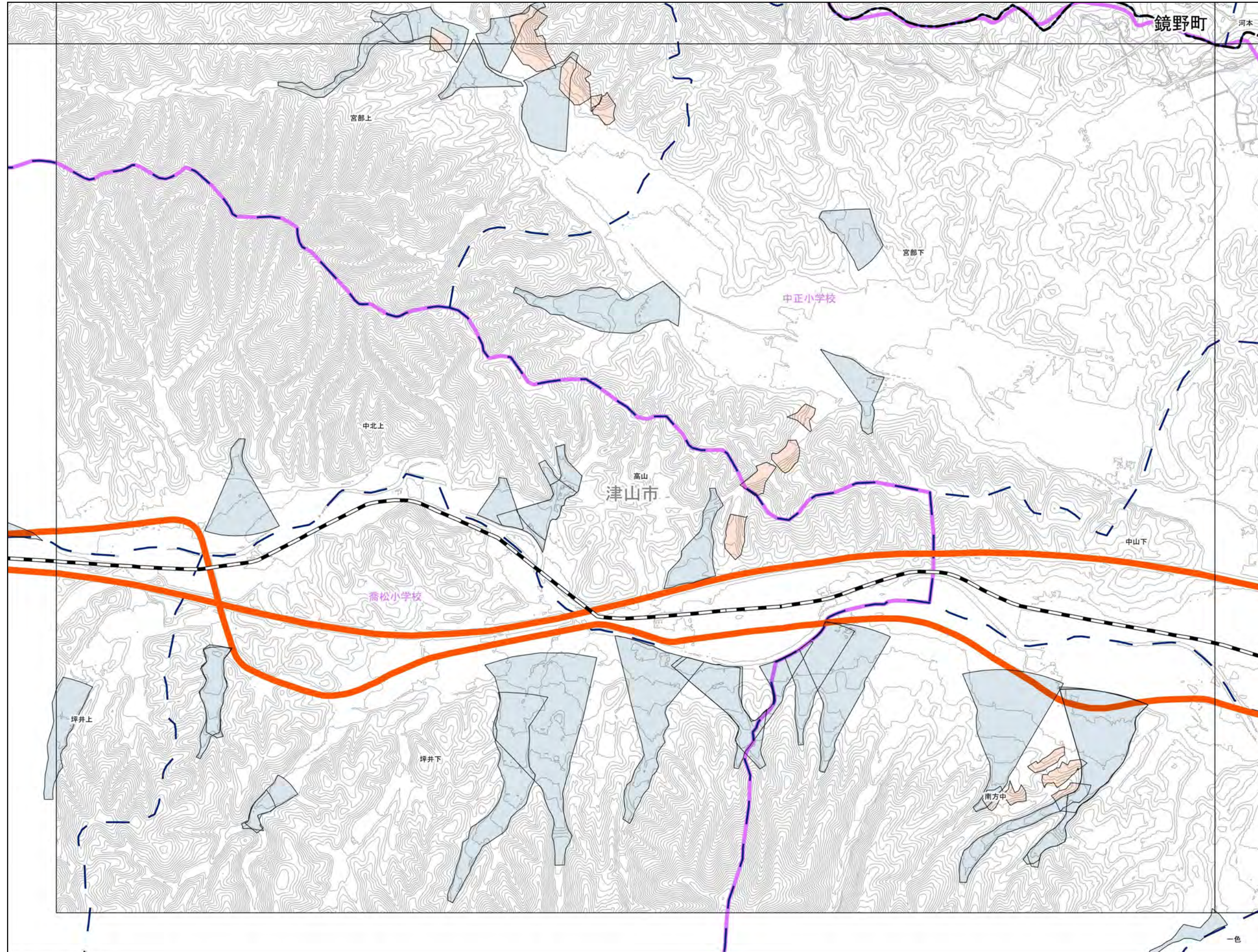
1:12,500






鏡野町

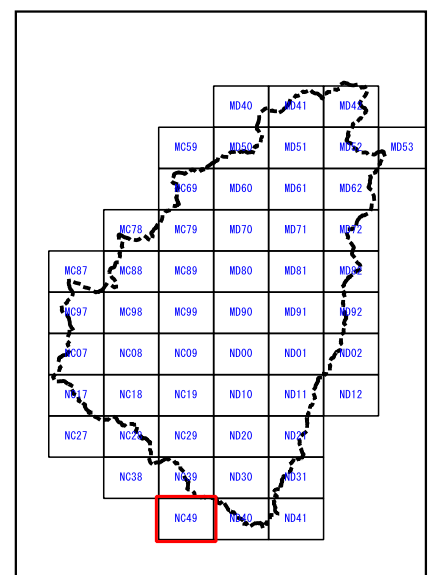
| | | |
|------|------|------|
| NC38 | NC39 | ND30 |
| | NC49 | ND40 |

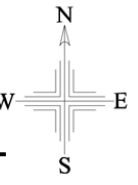


- 抽出箇所**
- 急傾斜地
 - 急傾斜地統合箇所
 - 土石流
- 既指定区域**
- 急傾斜
 - 土石流
- その他凡例**
- 要配慮者利用施設
 - 避難施設
 - 公共施設
 - JR等
 - 第1次緊急輸送路
 - 等高線(5m)、道路、建物t等
 - 水部
 - 行政界
 - 大字界
 - 小学校区



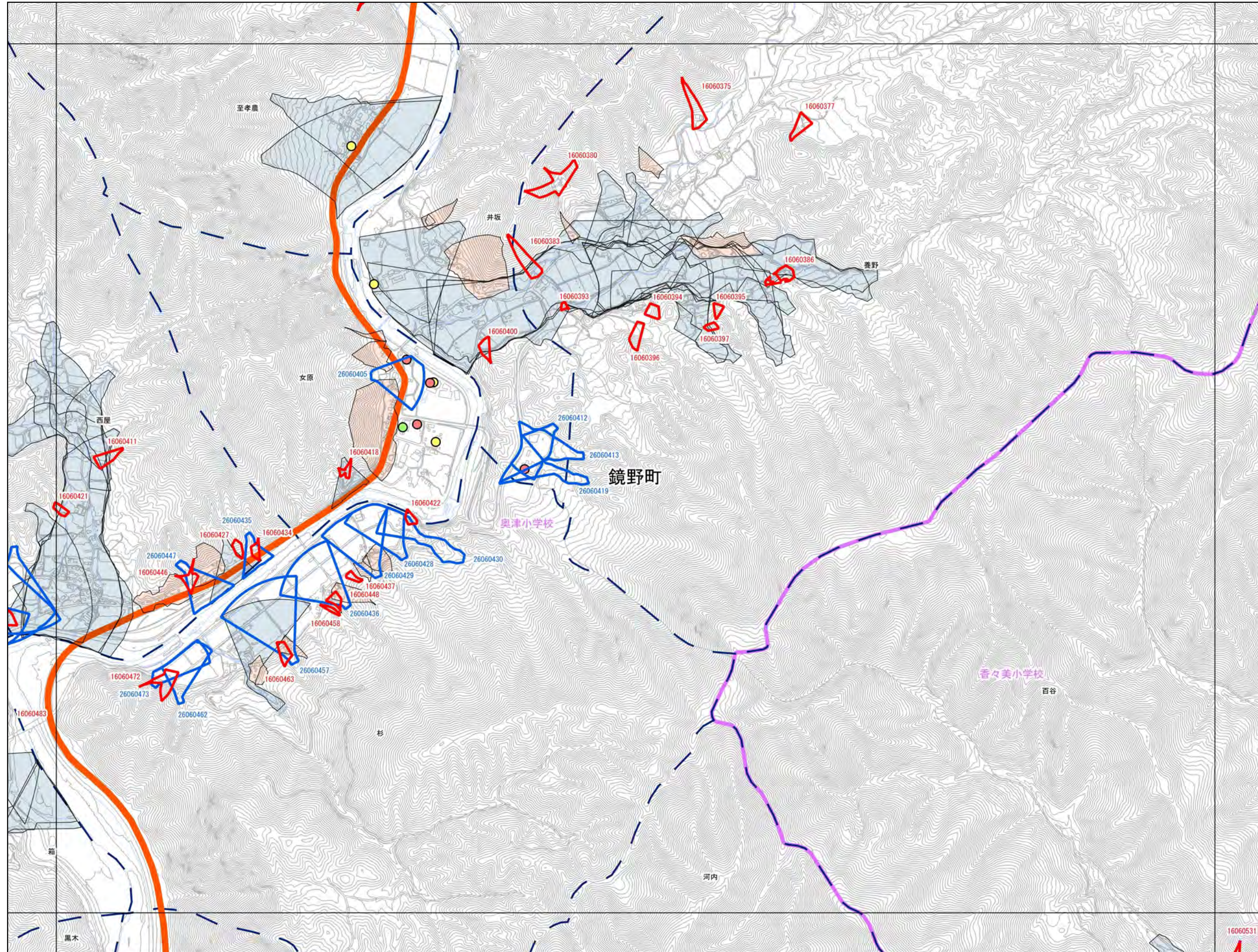
1:12,500






鏡野町

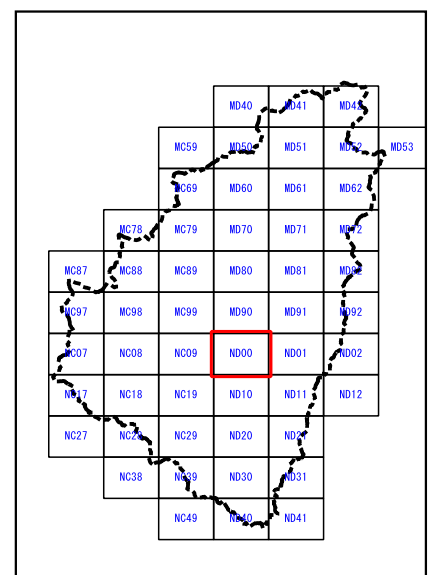
| | | |
|------|-------------|------|
| MC99 | MD90 | MD91 |
| NC09 | ND00 | ND01 |
| NC19 | ND10 | ND11 |



- 抽出箇所**
- 急傾斜地
 - 急傾斜地統合箇所
 - 土石流
- 既指定区域**
- 急傾斜
 - 土石流
- その他凡例**
- 要配慮者利用施設
 - 避難施設
 - 公共施設
 - JR等
 - 第1次緊急輸送路
 - 等高線(5m)、道路、建物t等
 - 水部
 - 行政界
 - 大字界
 - 小学校区



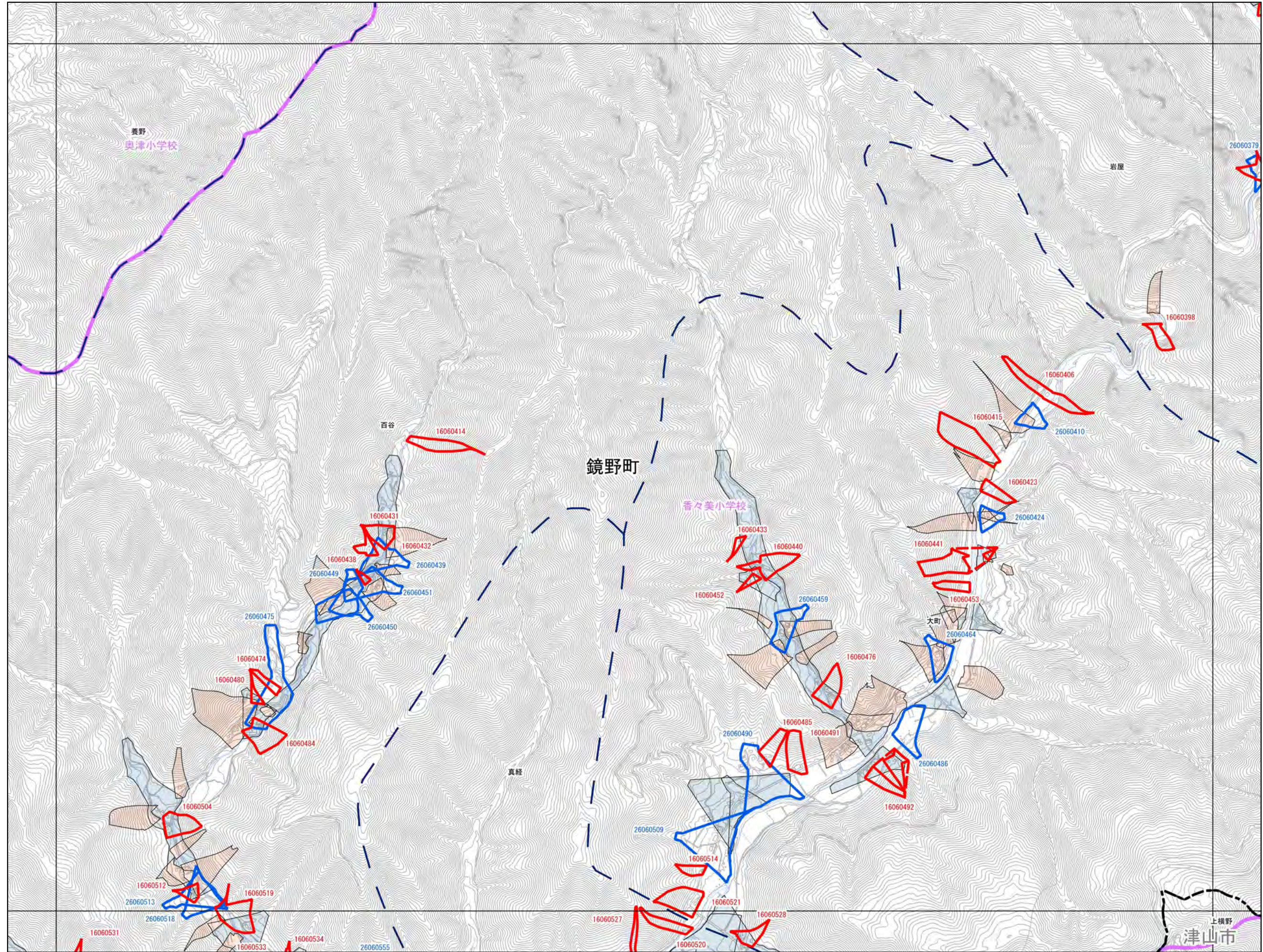
1:12,500



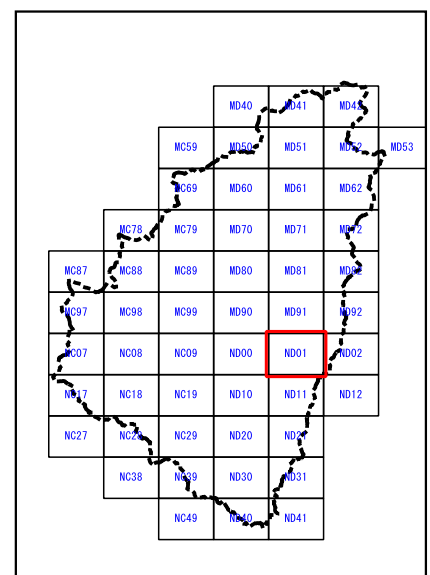


鏡野町

| | | |
|------|------|------|
| MD90 | MD91 | MD92 |
| ND00 | ND01 | ND02 |
| ND10 | ND11 | ND12 |

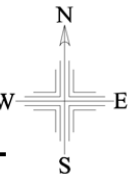


- 抽出箇所**
- 急傾斜地
 - 急傾斜地統合箇所
 - 土石流
- 既指定区域**
- 急傾斜
 - 土石流
- その他凡例**
- 要配慮者利用施設
 - 避難施設
 - 公共施設
 - JR等
 - 第1次緊急輸送路
 - 等高線(5m)、道路、建物t等
 - 水部
 - 行政界
 - 大字界
 - 小学校区



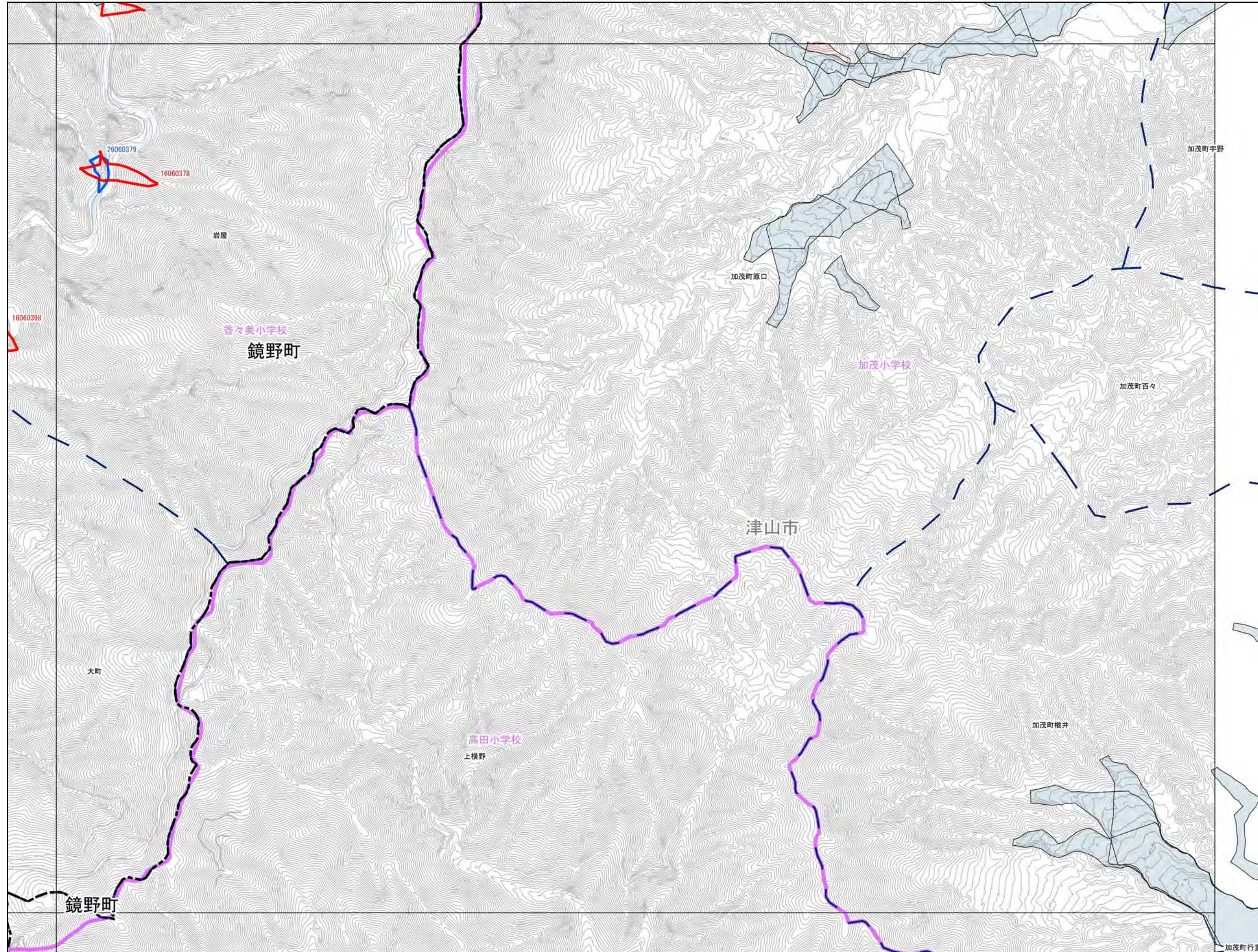
0 100 200 300 400 500 m

1:12,500


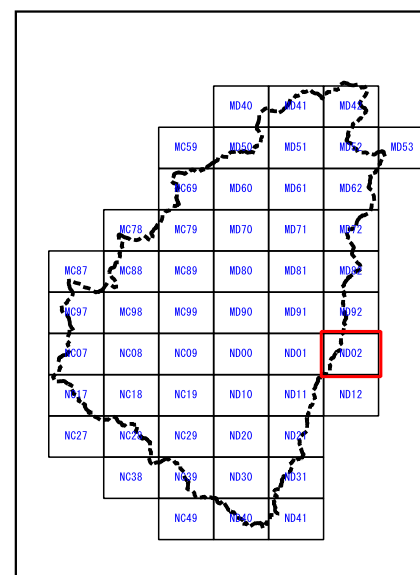


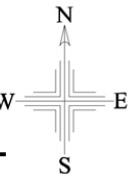
鏡野町

| | | |
|------|------|--|
| MD91 | MD92 | |
| ND01 | ND02 | |
| ND11 | ND12 | |



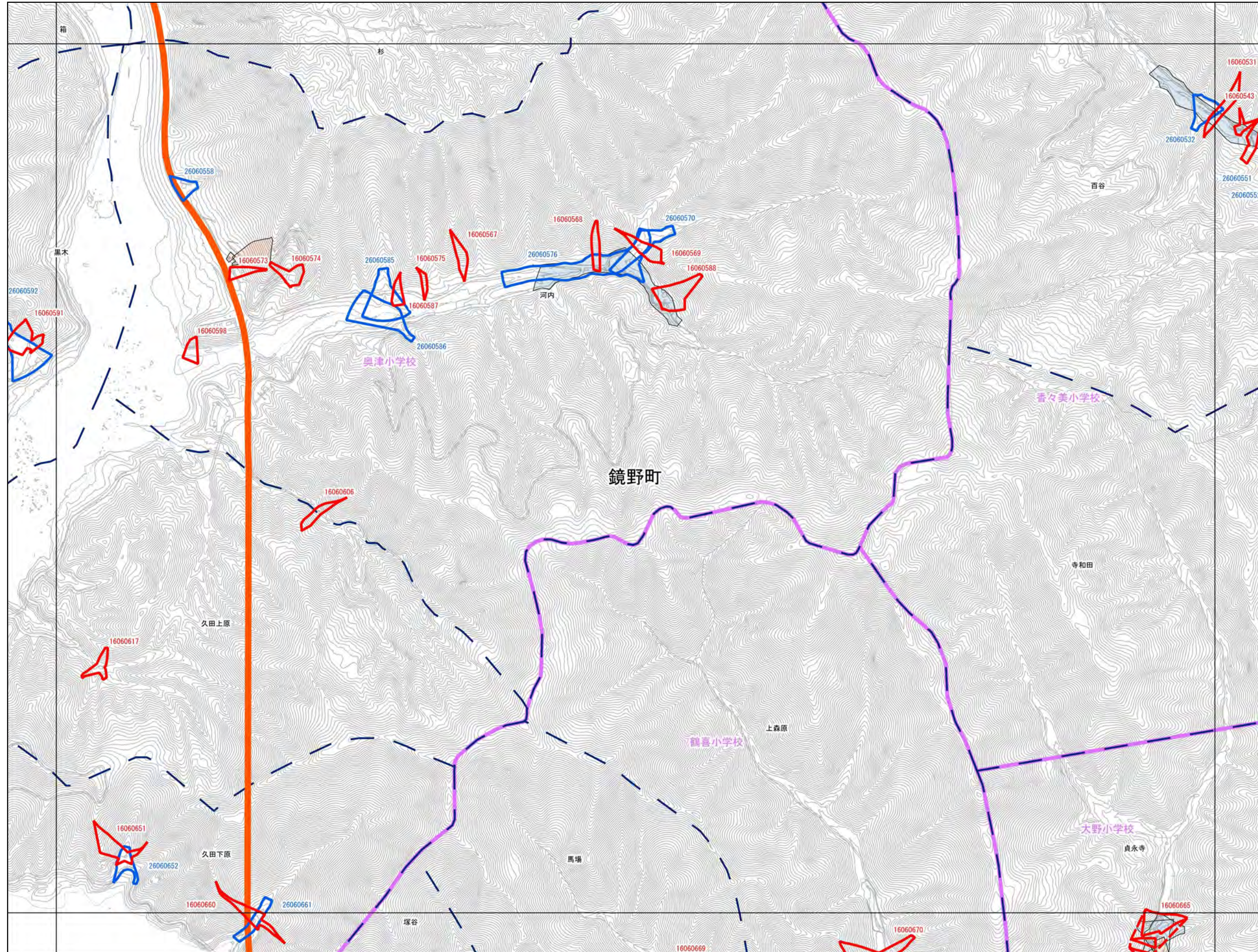
- 抽出箇所**
- 急傾斜地
 - 急傾斜地統合箇所
 - 土石流
- 既指定区域**
- 急傾斜
 - 土石流
- その他凡例**
- 要配慮者利用施設
 - 避難施設
 - 公共施設
 - JR等
 - 第1次緊急輸送路
 - 等高線(5m)、道路、建物t等
 - 水部
 - 行政界
 - 大字界
 - 小学校区






鏡野町

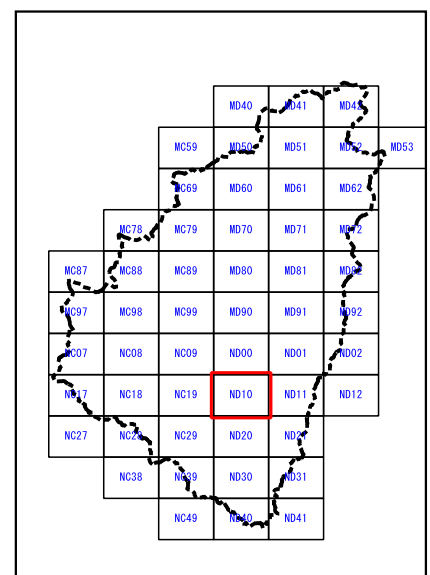
| | | |
|------|------|------|
| NC09 | ND00 | ND01 |
| NC19 | ND10 | ND11 |
| NC29 | ND20 | ND21 |



- 抽出箇所**
- 急傾斜地
 - 急傾斜地統合箇所
 - 土石流
- 既指定区域**
- 急傾斜
 - 土石流
- その他凡例**
- 要配慮者利用施設
 - 避難施設
 - 公共施設
 - JR等
 - 第1次緊急輸送路
 - 等高線(5m)、道路、建物t等
 - 水部
 - 行政界
 - 大字界
 - 小学校区



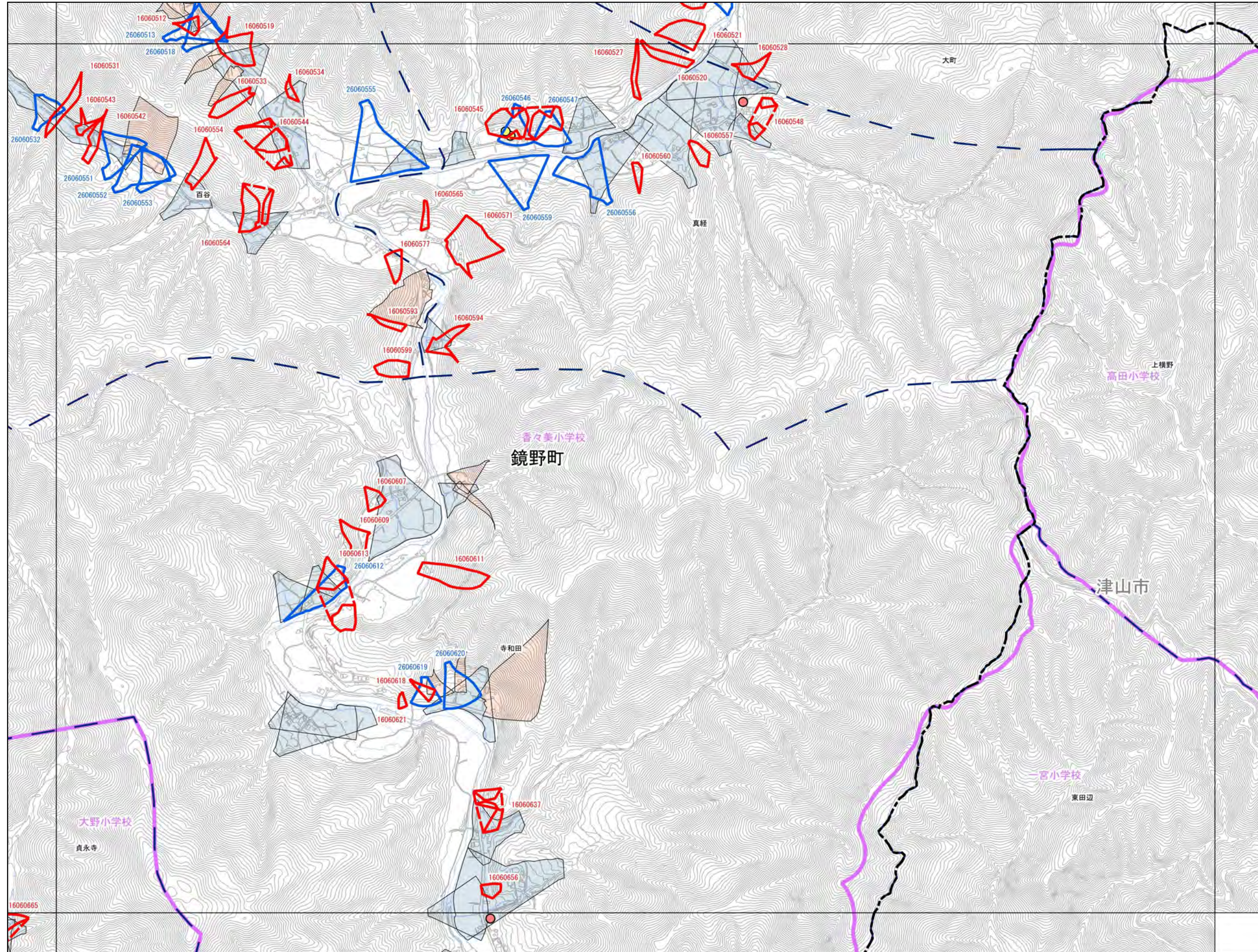
1:12,500




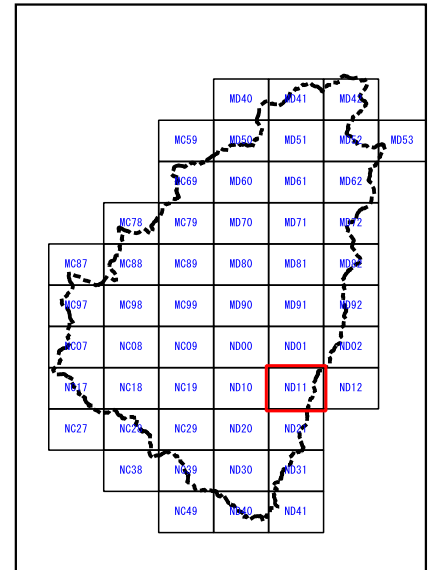


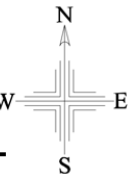
鏡野町

| | | |
|------|------|------|
| ND00 | ND01 | ND02 |
| ND10 | ND11 | ND12 |
| ND20 | ND21 | |



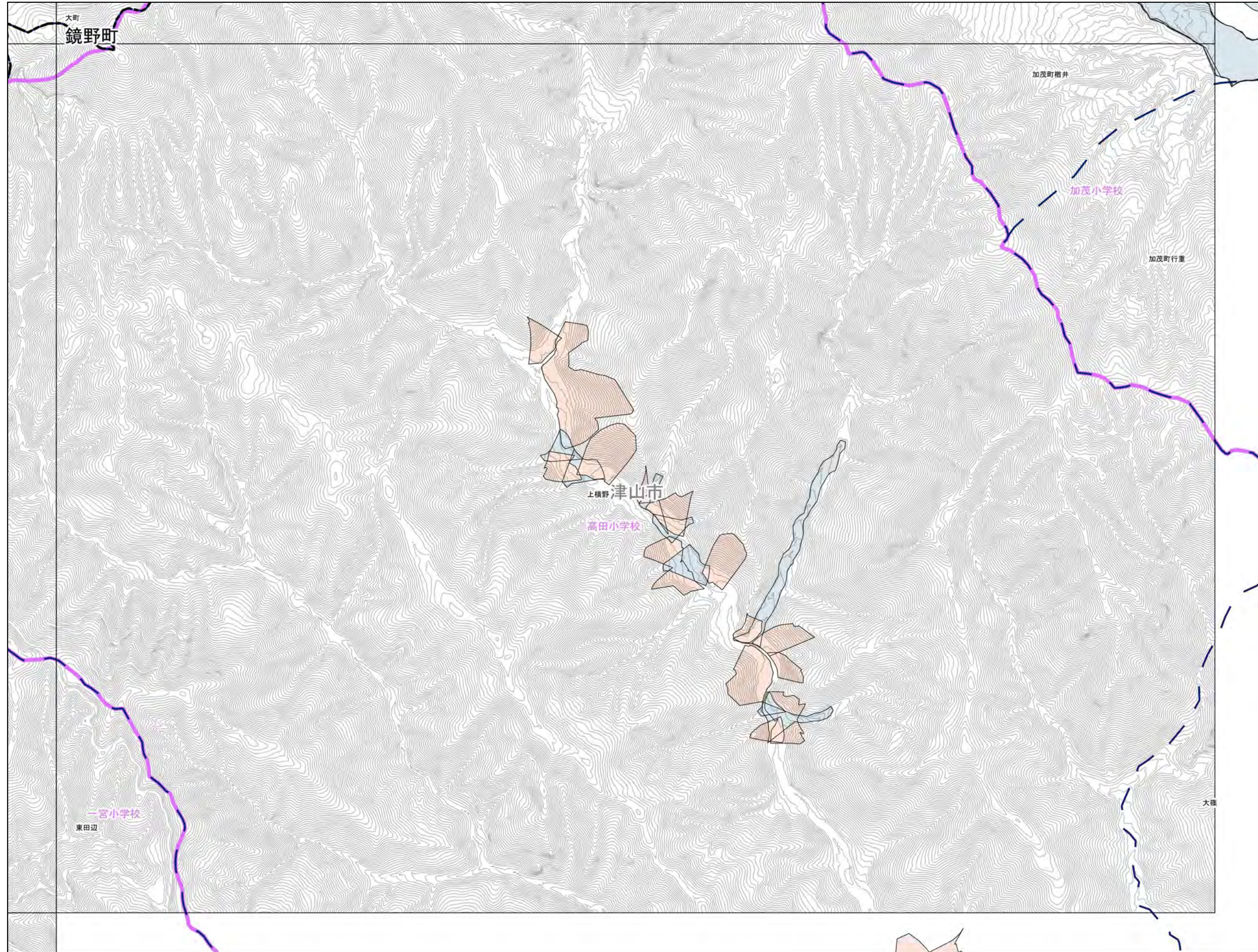
- 抽出箇所**
- 急傾斜地 (Red outline)
 - 急傾斜地統合箇所 (Red dashed outline)
 - 土石流 (Blue outline)
- 既指定区域**
- 急傾斜 (Orange fill)
 - 土石流 (Light blue fill)
- その他凡例**
- 要配慮者利用施設 (Red circle)
 - 避難施設 (Yellow circle)
 - 公共施設 (Green circle)
 - JR等 (Black line)
 - 第1次緊急輸送路 (Orange line)
 - 等高線(5m)、道路、建物t等 (Grey line)
 - 水部 (Blue line)
 - 行政界 (Dashed black line)
 - 大字界 (Blue line)
 - 小学校区 (Purple outline)





鏡野町

| | | |
|------|------|--|
| ND01 | ND02 | |
| ND11 | ND12 | |
| ND21 | | |



抽出箇所

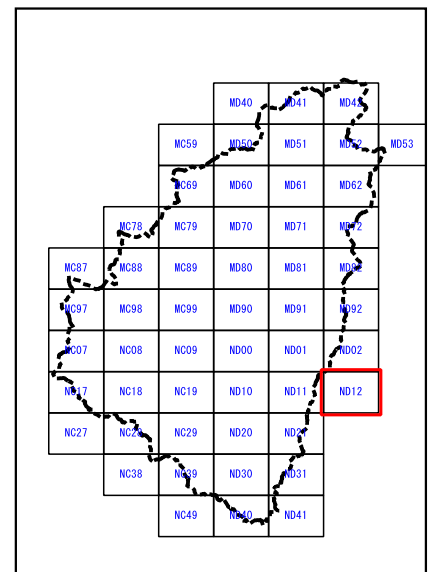
- 急傾斜地
- 急傾斜地統合箇所
- 土石流

既指定区域


- 急傾斜
- 土石流

その他凡例

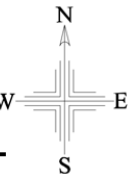
- 要配慮者利用施設
- 避難施設
- 公共施設
- JR等
- 第1次緊急輸送路
- 等高線(5m)、道路、建物t等
- 水部
- 行政界
- 大字界
- 小学校区



0 100 200 300 400 500 m

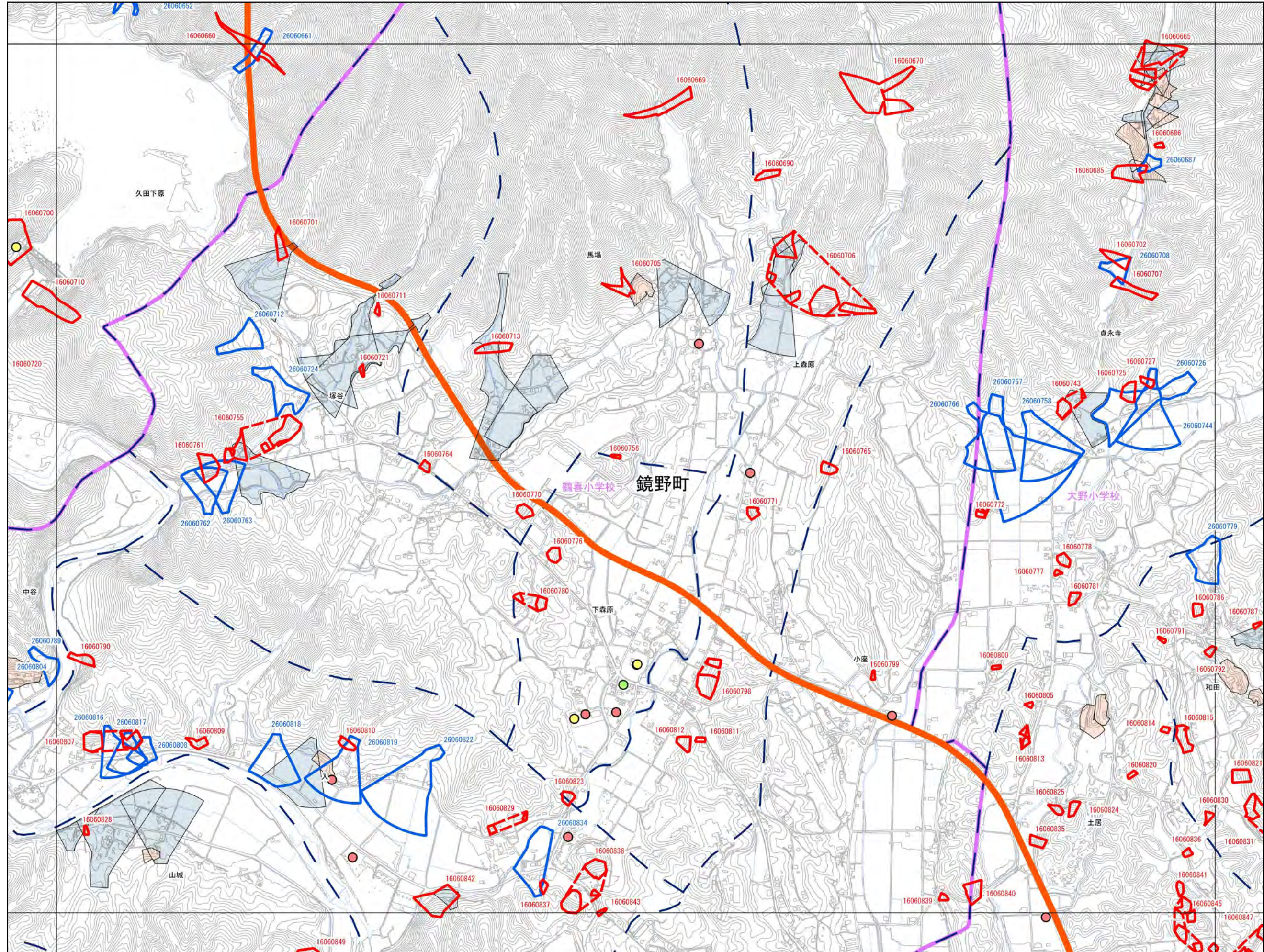


1:12,500




鏡野町

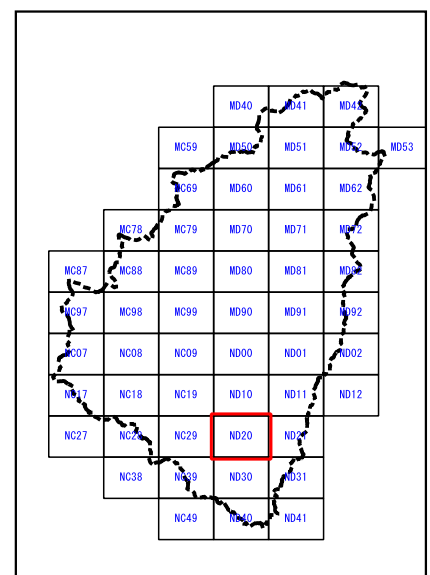
| | | |
|------|------|------|
| NC19 | ND10 | ND11 |
| NC29 | ND20 | ND21 |
| NC39 | ND30 | ND31 |

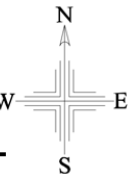


- 抽出箇所**
- 急傾斜地
 - 急傾斜地統合箇所
 - 土石流
- 既指定区域**
- 急傾斜
 - 土石流
- その他凡例**
- 要配慮者利用施設
 - 避難施設
 - 公共施設
 - JR等
 - 第1次緊急輸送路
 - 等高線(5m)、道路、建物t等
 - 水部
 - 行政界
 - 大字界
 - 小学校区



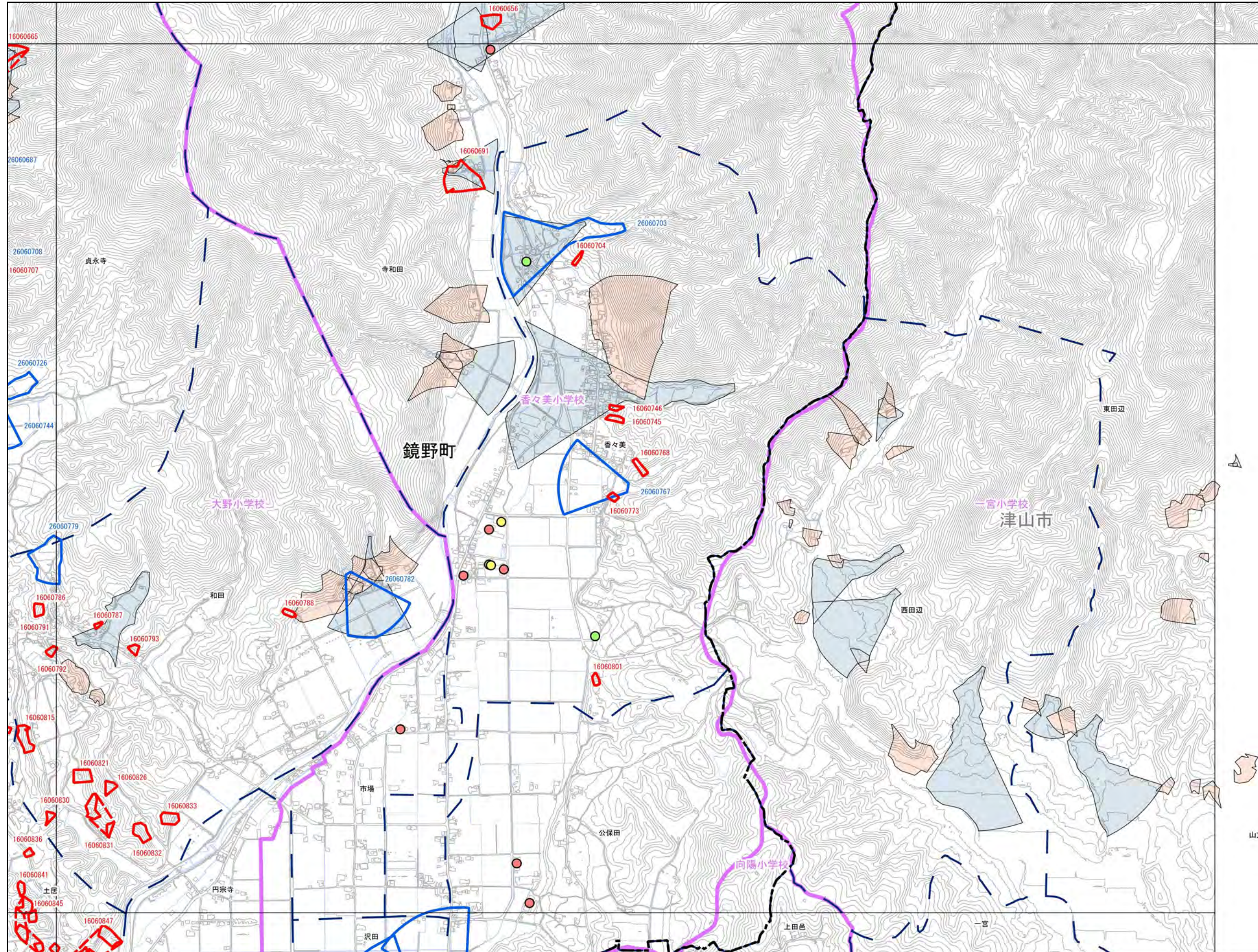
1:12,500



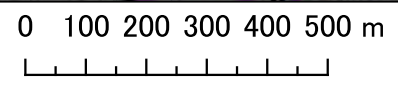


鏡野町

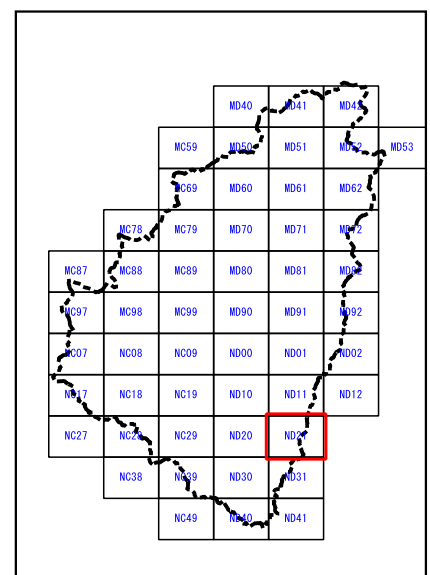
| | | |
|------|------|------|
| ND10 | ND11 | ND12 |
| ND20 | ND21 | |
| ND30 | ND31 | |



- 抽出箇所**
- 急傾斜地
 - 急傾斜地統合箇所
 - 土石流
- 既指定区域**
- 急傾斜
 - 土石流
- その他凡例**
- 要配慮者利用施設
 - 避難施設
 - 公共施設
 - JR等
 - 第1次緊急輸送路
 - 等高線(5m)、道路、建物t等
 - 水部
 - 行政界
 - 大字界
 - 小学校区



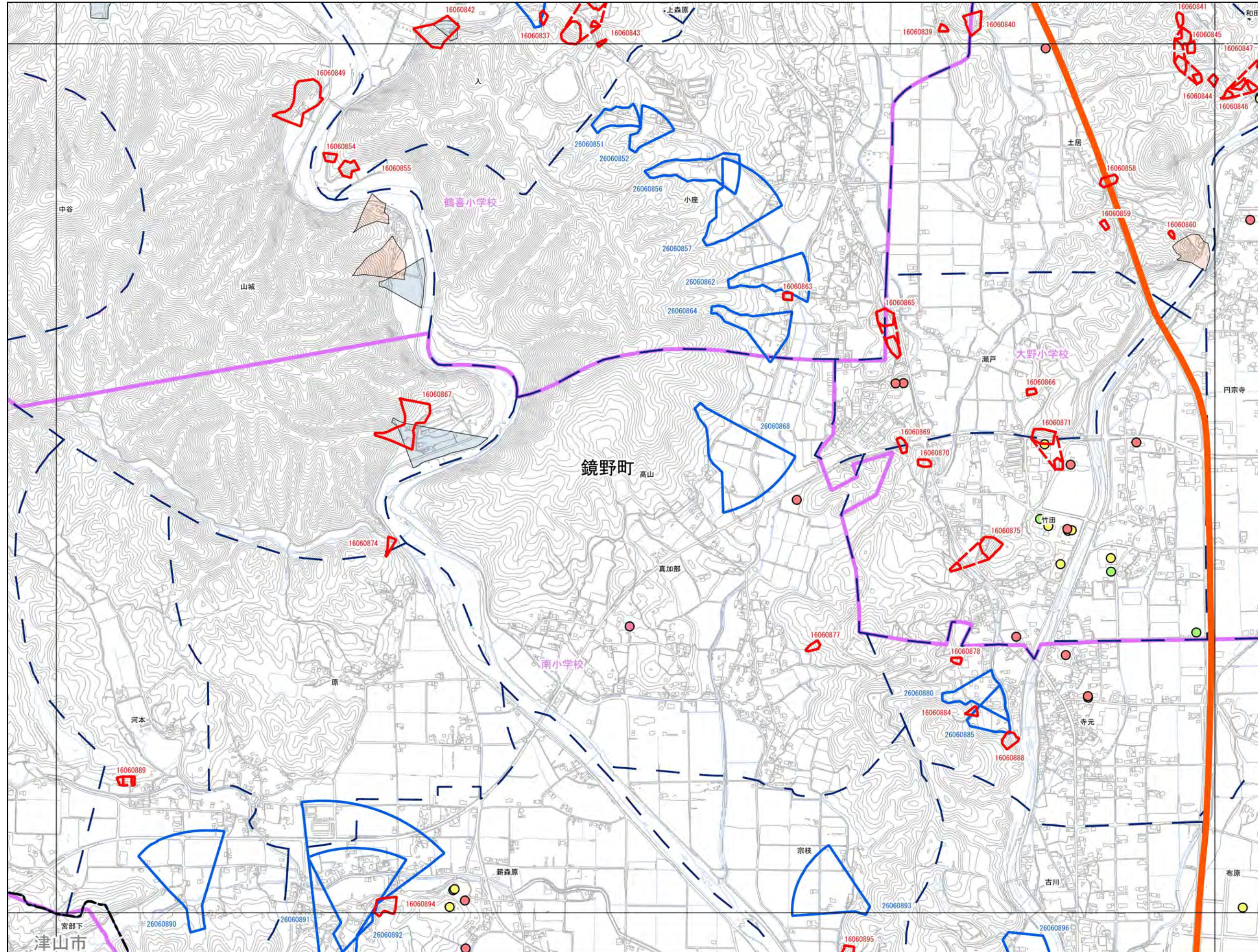
1:12,500





鏡野町

| | | |
|------|------|------|
| NC29 | ND20 | ND21 |
| NC39 | ND30 | ND31 |
| NC49 | ND40 | ND41 |



抽出箇所

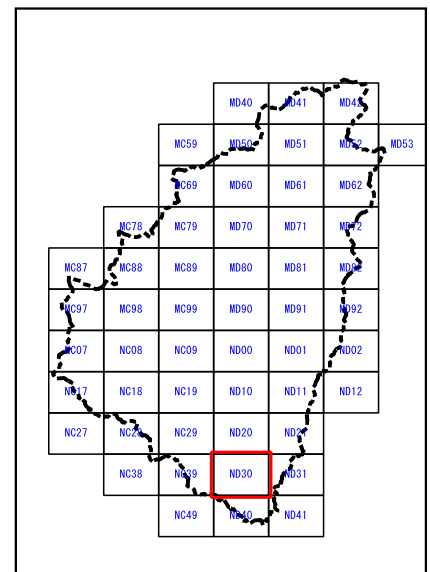
- 急傾斜地
- 急傾斜地統合箇所
- 土石流

既指定区域


- 急傾斜
- 土石流

その他凡例

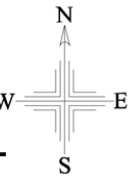
- 要配慮者利用施設
- 避難施設
- 公共施設
- JR等
- 第1次緊急輸送路
- 等高線(5m)、道路、建物t等
- 水部
- 行政界
- 大字界
- 小学校区



0 100 200 300 400 500 m

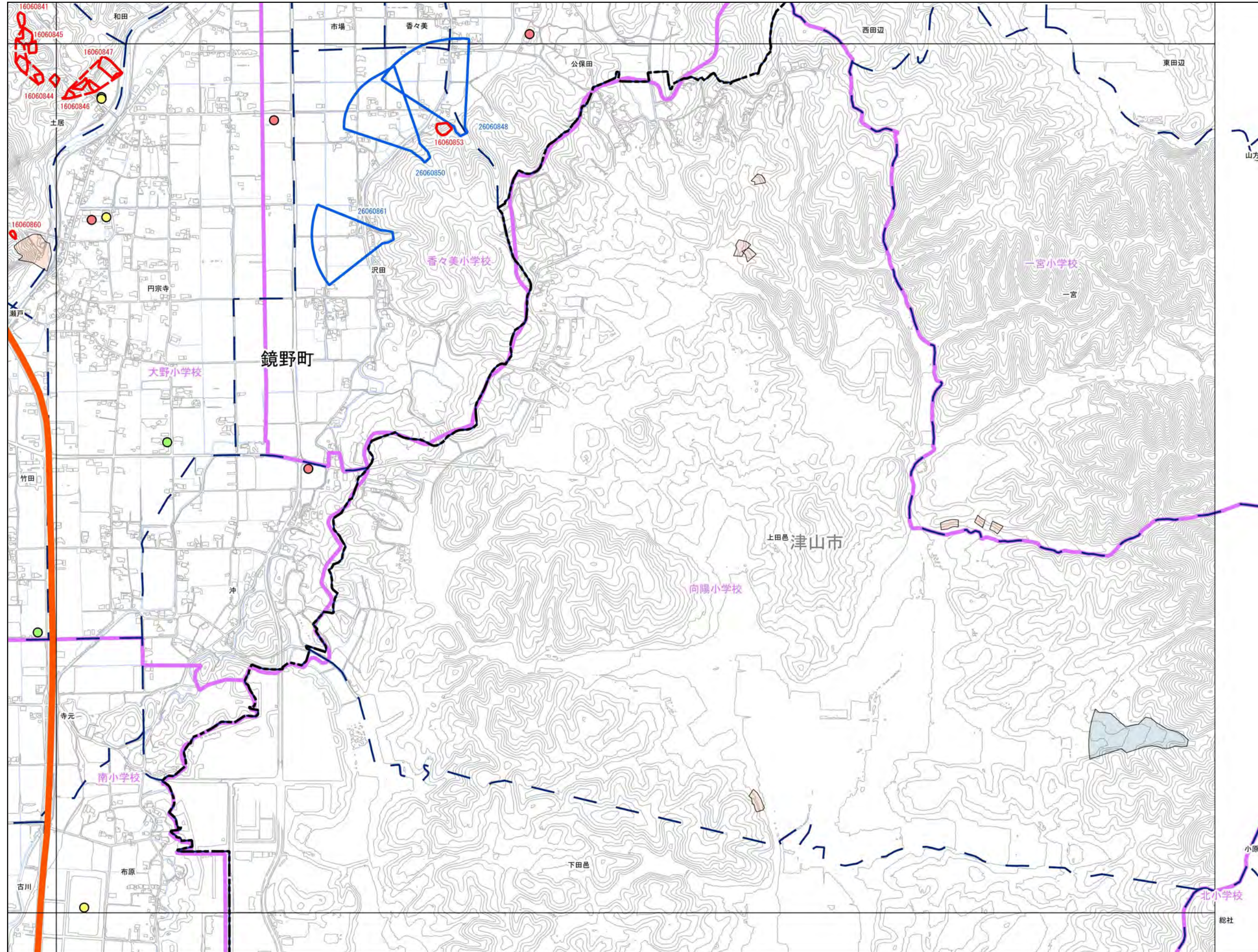


1:12,500




鏡野町

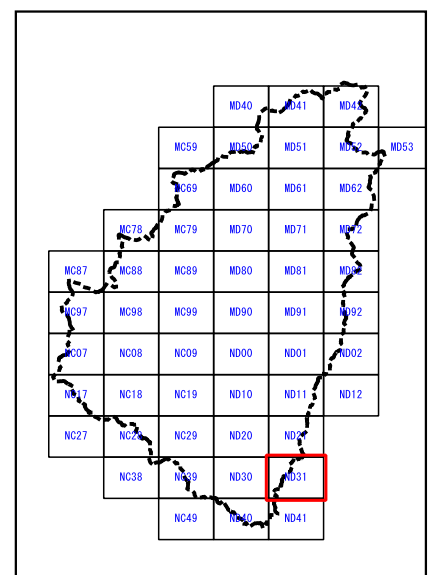
| | | |
|------|------|--|
| ND20 | ND21 | |
| ND30 | ND31 | |
| ND40 | ND41 | |

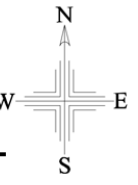


- 抽出箇所**
- 急傾斜地
 - 急傾斜地統合箇所
 - 土石流
- 既指定区域**
- 急傾斜
 - 土石流
- その他凡例**
- 要配慮者利用施設
 - 避難施設
 - 公共施設
 - JR等
 - 第1次緊急輸送路
 - 等高線(5m)、道路、建物t等
 - 水部
 - 行政界
 - 大字界
 - 小学校区



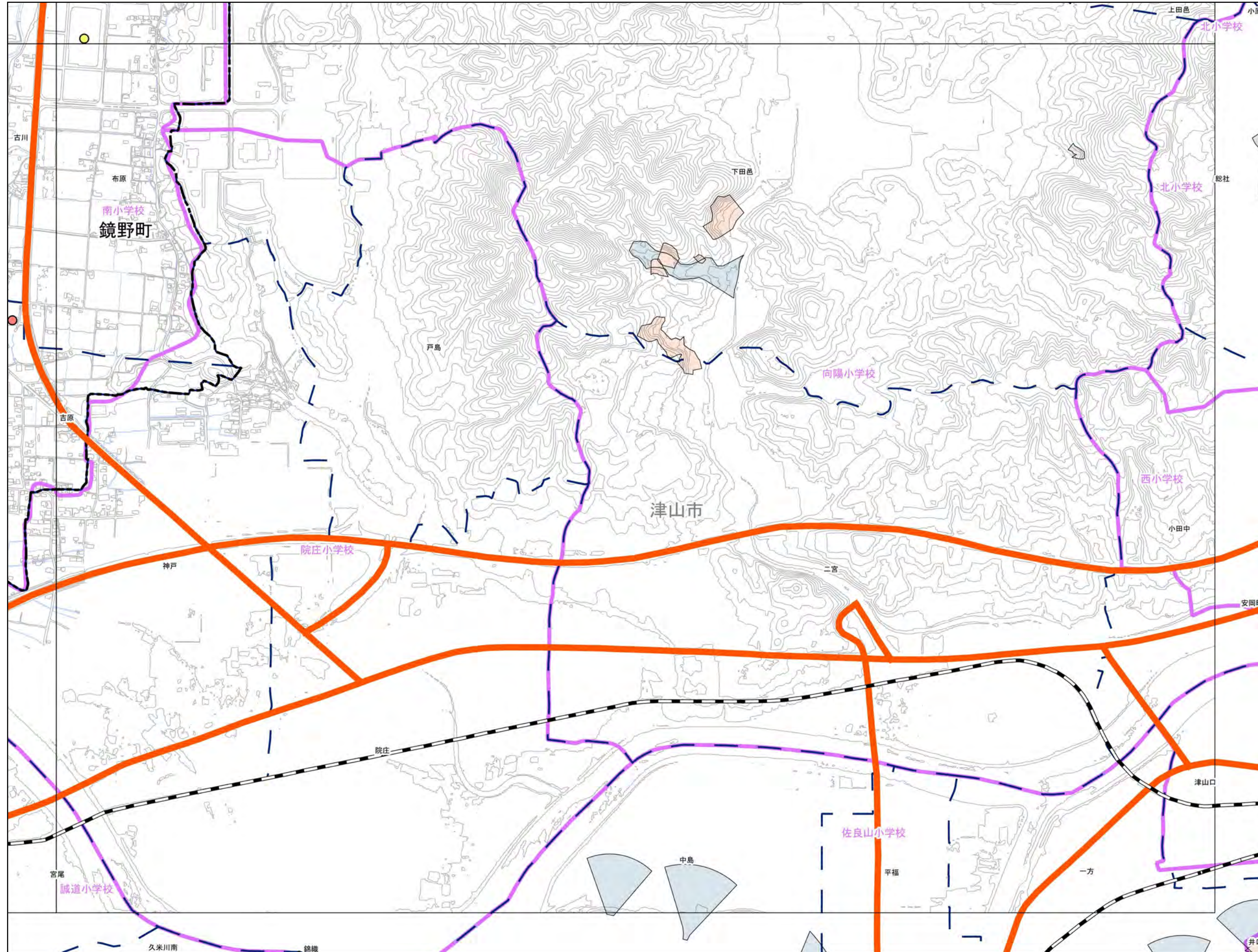
1:12,500





鏡野町

| | | |
|------|------|--|
| ND30 | ND31 | |
| ND40 | ND41 | |
| | | |



- 抽出箇所**
- 急傾斜地
 - 急傾斜地統合箇所
 - 土石流
- 既指定区域**
- 急傾斜
 - 土石流
- その他凡例**
- 要配慮者利用施設
 - 避難施設
 - 公共施設
 - JR等
 - 第1次緊急輸送路
 - 等高線(5m)、道路、建物t等
 - 水部
 - 行政界
 - 大字界
 - 小学校区

