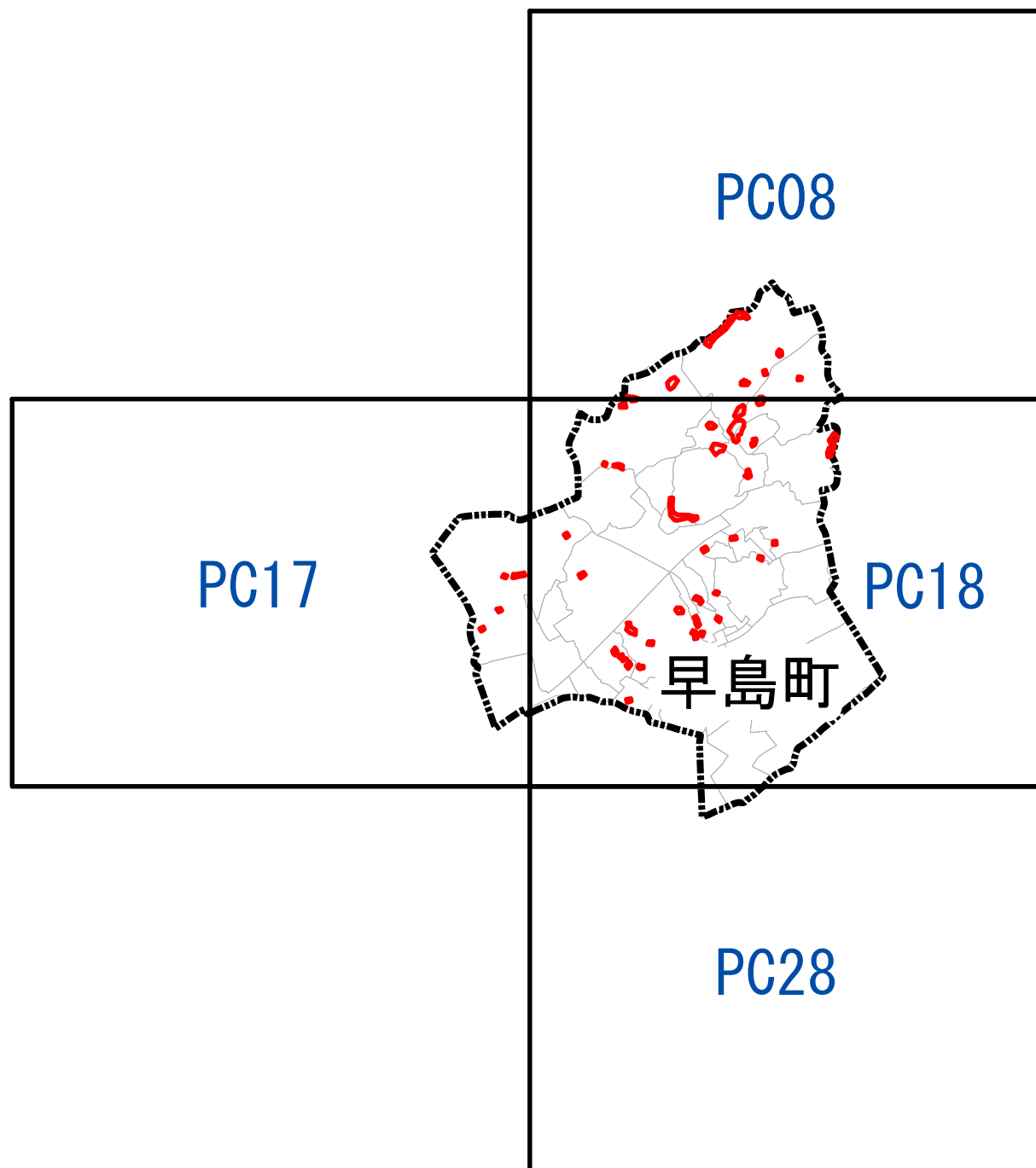







都窪郡早島町 全体位置図



凡例

-  急傾斜地_抽出箇所
-  土石流_抽出箇所
-  行政界
-  図郭





PC06	PC07	PC08
PC16	PC17	PC18
PC26	PC27	PC28

抽出箇所


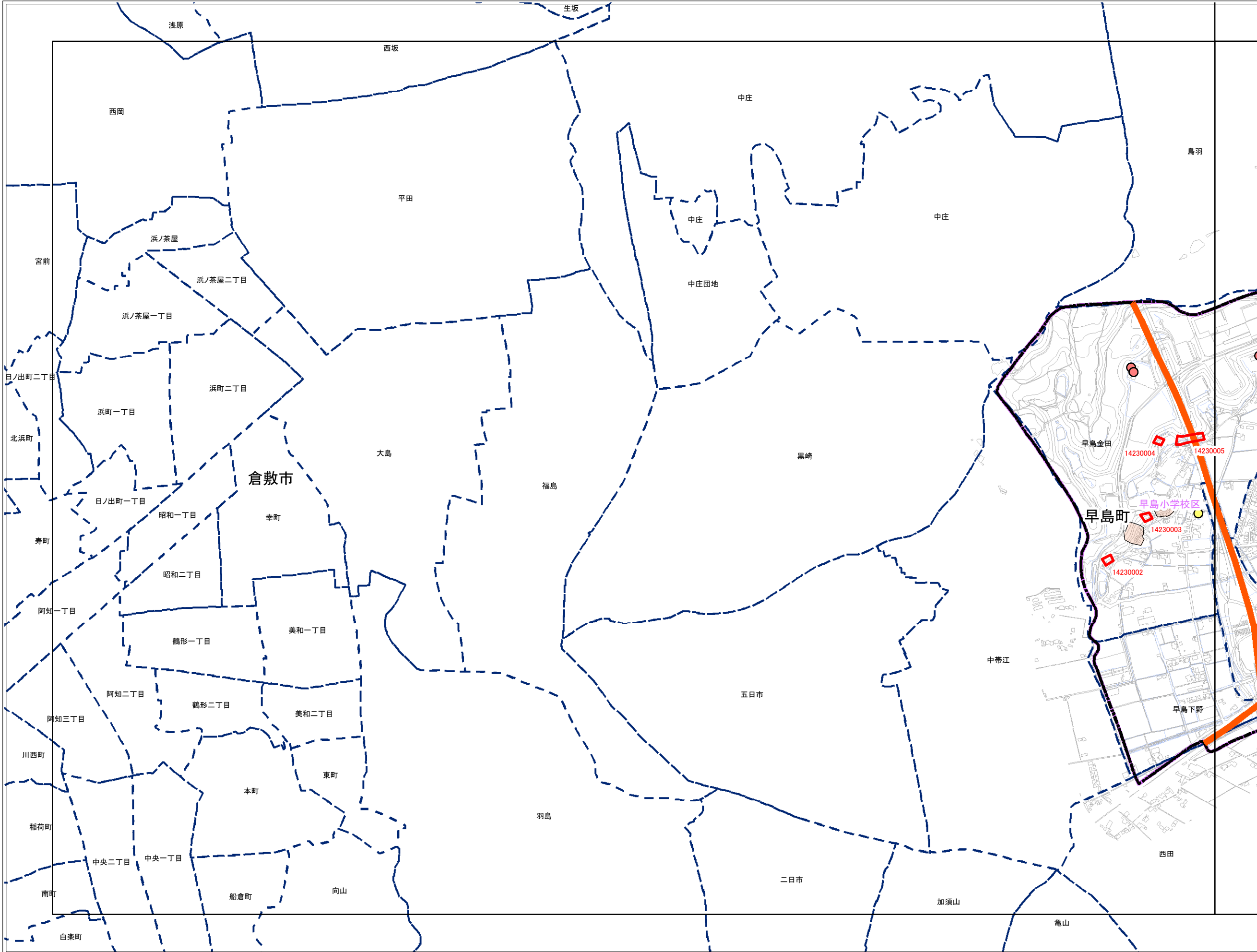
- 急傾斜地
- 急傾斜地統合箇所
- 土石流

既指定区域

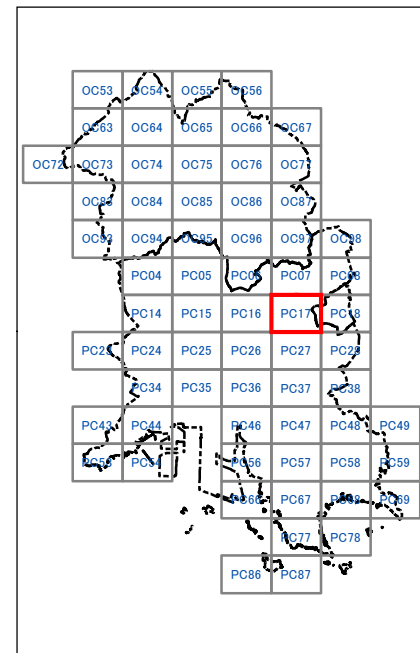
- 急傾斜地
- 土石流

その他凡例

- 要配慮者利用施設
- 避難施設
- 公共施設
- JR等
- 第1次緊急輸送路
- 等高線(5m)、道路、建物等
- 水部
- 行政界
- 大字界
- 小学校区



1:12,500





OC97	OC98	
PC07	PC08	
PC17	PC18	

抽出箇所


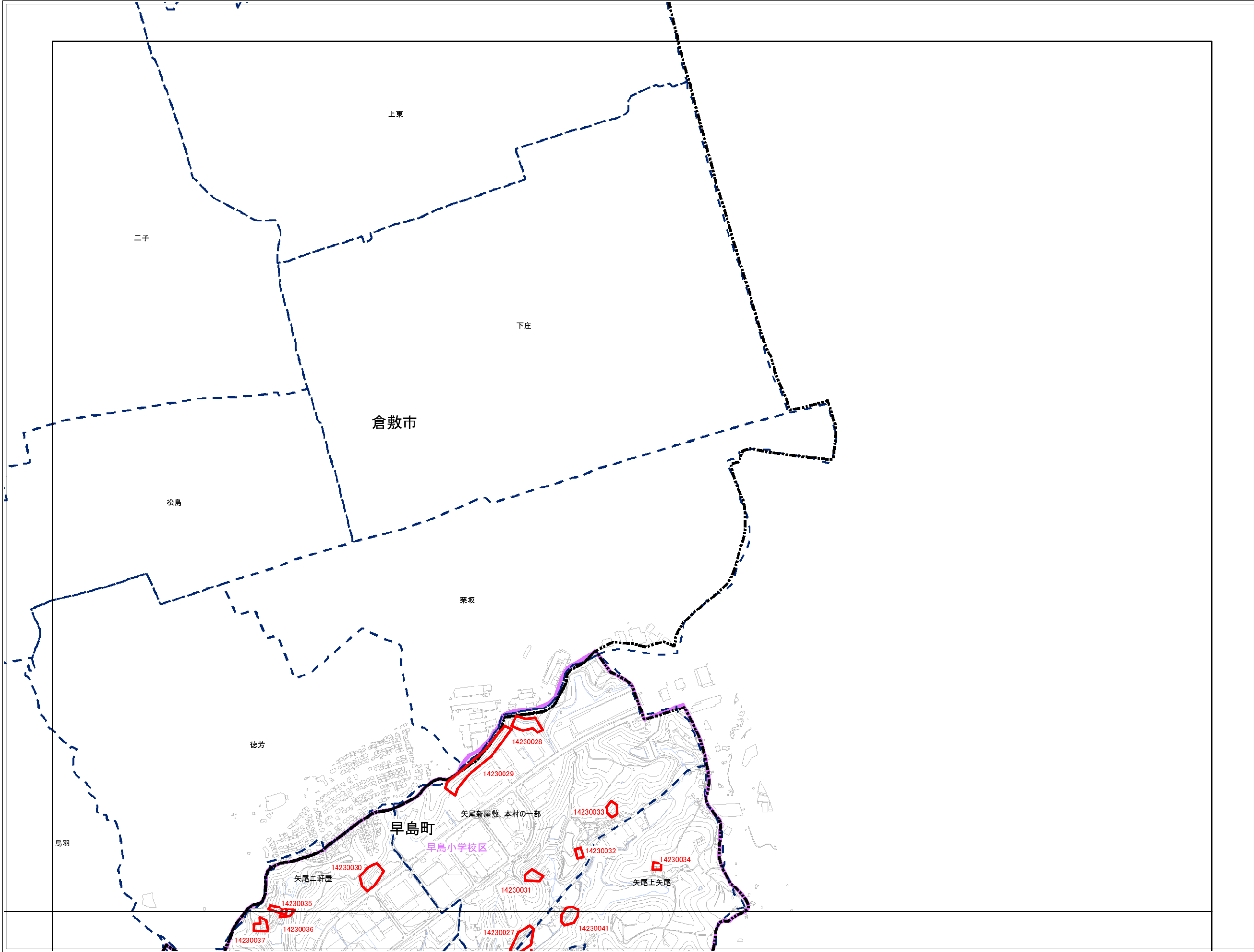
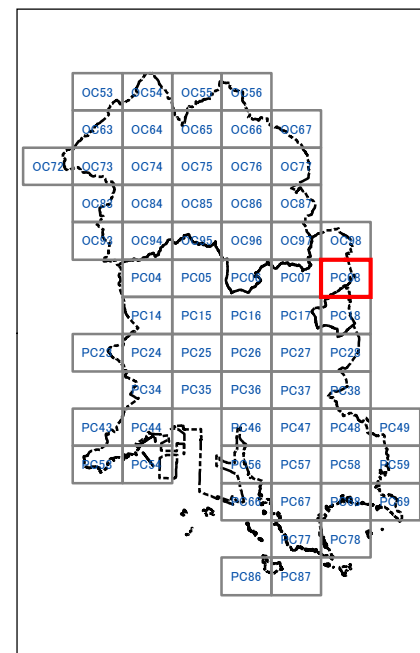
- 急傾斜地
- 急傾斜地統合箇所
- 土石流

既指定区域

- 急傾斜地
- 土石流

その他凡例

- 要配慮者利用施設
- 避難施設
- 公共施設
- JR等
- 第1次緊急輸送路
- 等高線(5m)、道路、建物等
- 水部
- 行政界
- 大字界
- 小学校区





早島町

PC07	PC08
PC17	PC18
PC27	PC28

抽出箇所

- 急傾斜地
- 急傾斜地統合箇所
- 土石流

既指定区域

- 急傾斜地
- 土石流

その他凡例

- 要配慮者利用施設
- 避難施設
- 公共施設
- JR等
- 第1次緊急輸送路
- 等高線(5m)、道路、建物等
- 水部
- 行政界
- 大字界
- 小学校区

