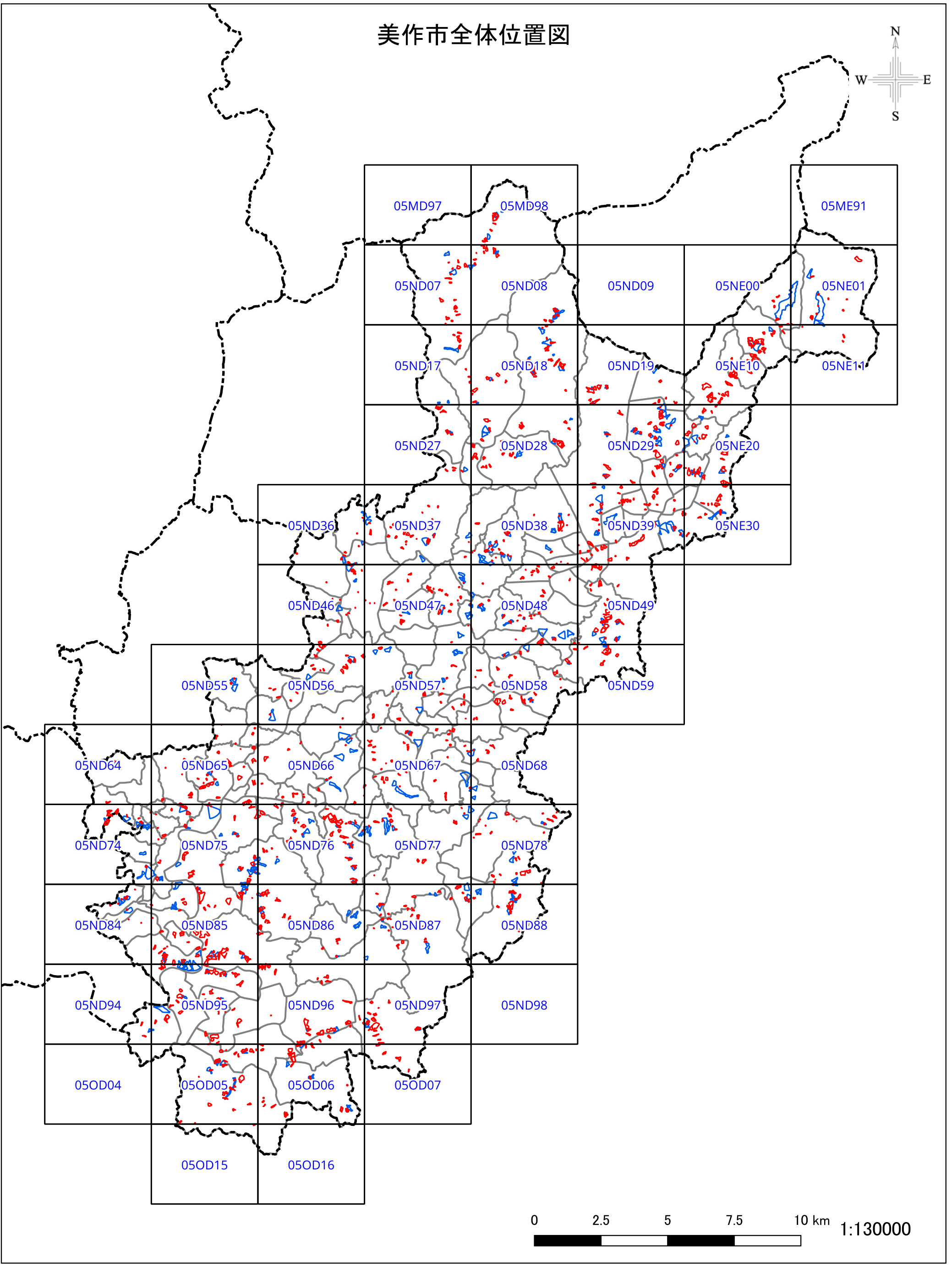
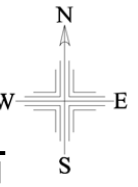


# 美作市全体位置図





# 美作市

MD97	MD98
ND07	ND08

### 抽出箇所

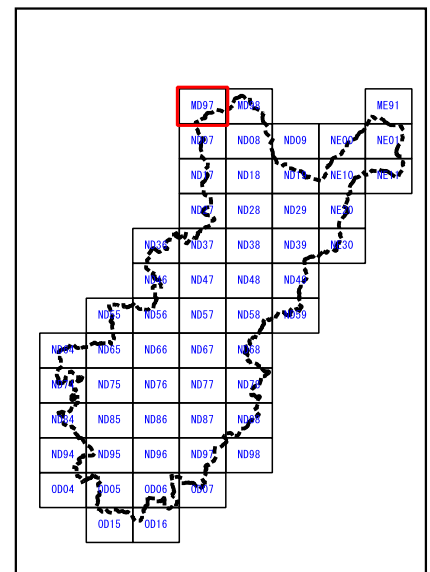
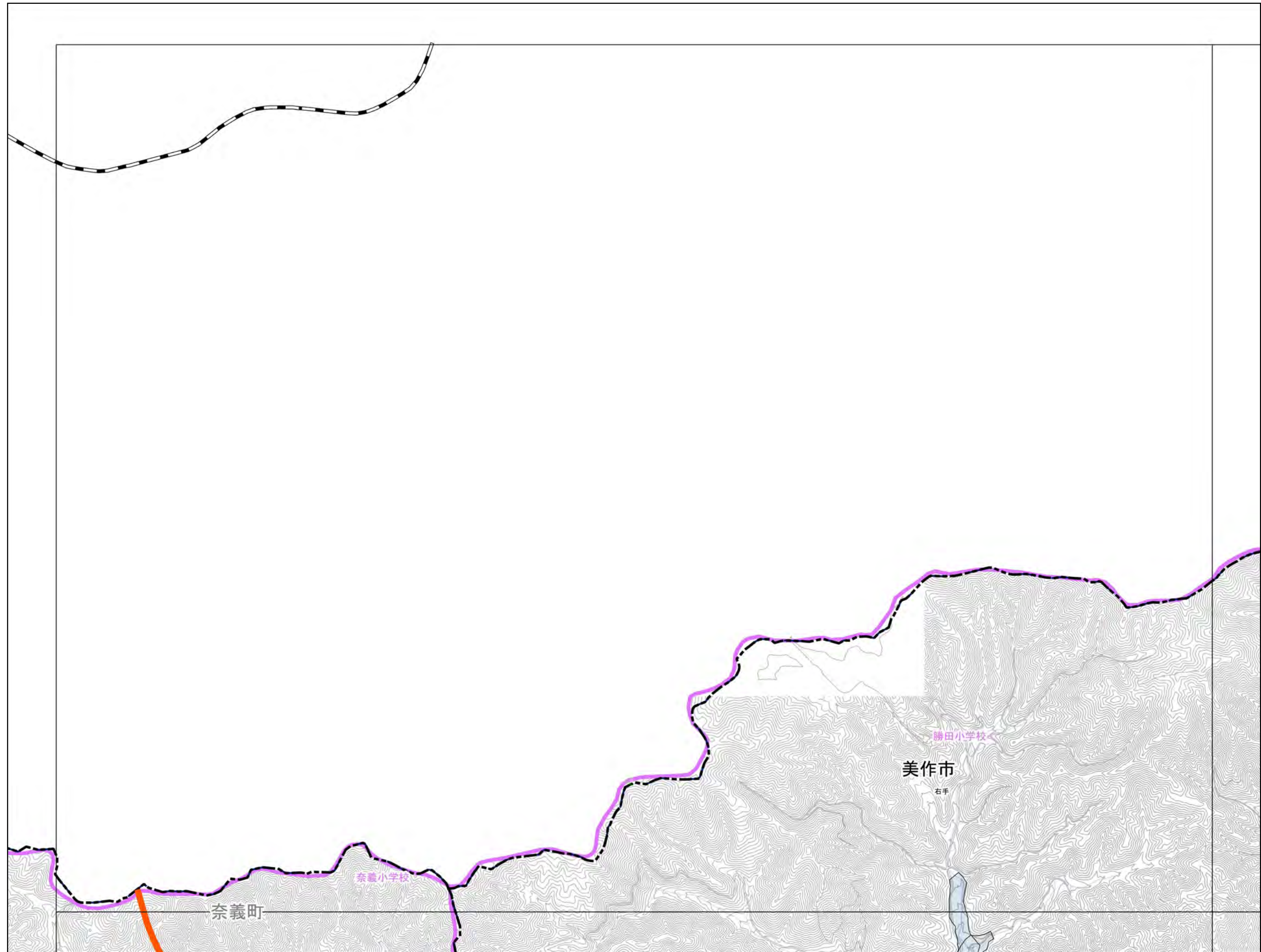
- 急傾斜地
- 急傾斜地統合箇所
- 土石流

### 既指定区域

- 急傾斜
- 土石流

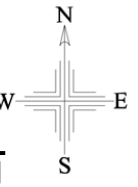
### その他凡例

- 要配慮者利用施設
- 避難施設
- 公共施設
- JR等
- 第1次緊急輸送路
- 等高線(5m)、道路、建物等
- 水部
- 行政界
- 大字界
- 小学校区



0 100 200 300 400 500 m

1:12,500



# 美作市

MD97	MD98	
ND07	ND08	ND09

### 抽出箇所

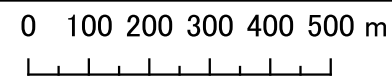
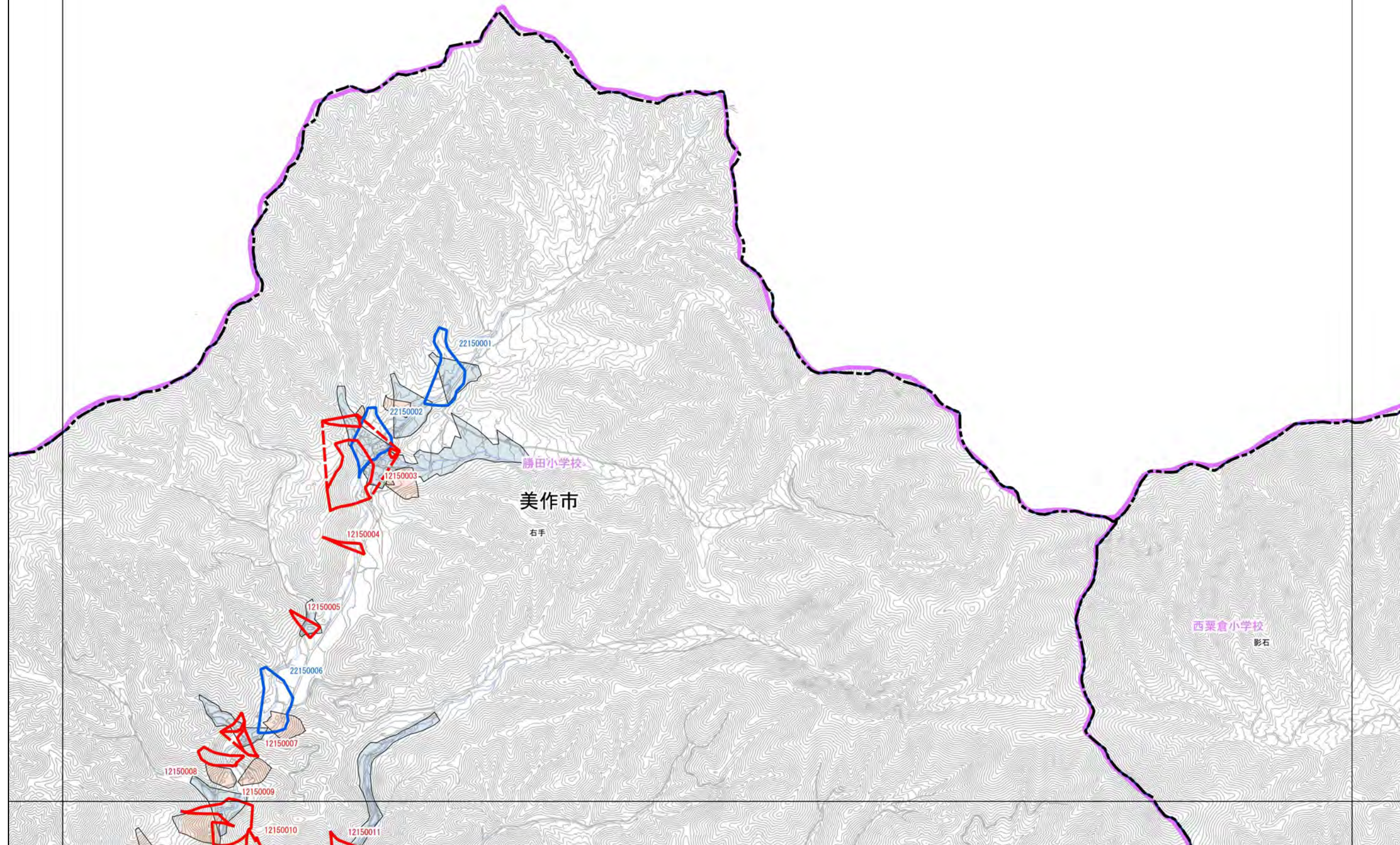
- 急傾斜地
- 急傾斜地統合箇所
- 土石流

### 既指定区域

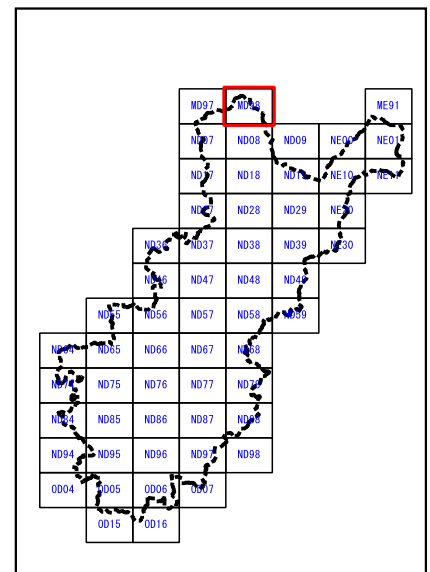
- 急傾斜
- 土石流

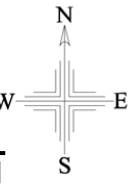
### その他凡例

- 要配慮者利用施設
- 避難施設
- 公共施設
- JR等
- 第1次緊急輸送路
- 等高線(5m)、道路、建物等
- 水部
- 行政界
- 大字界
- 小学校区

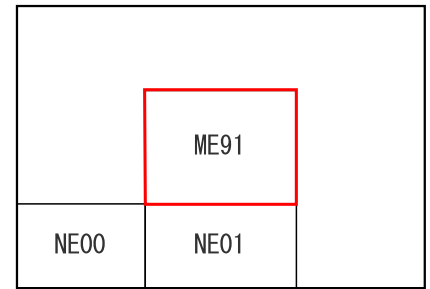


1:12,500





# 美作市



### 抽出箇所

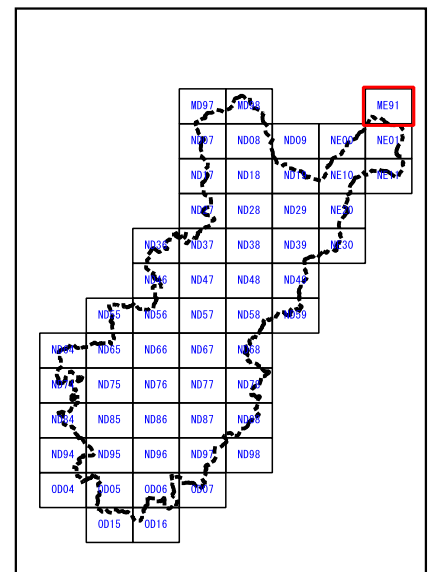
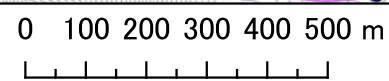
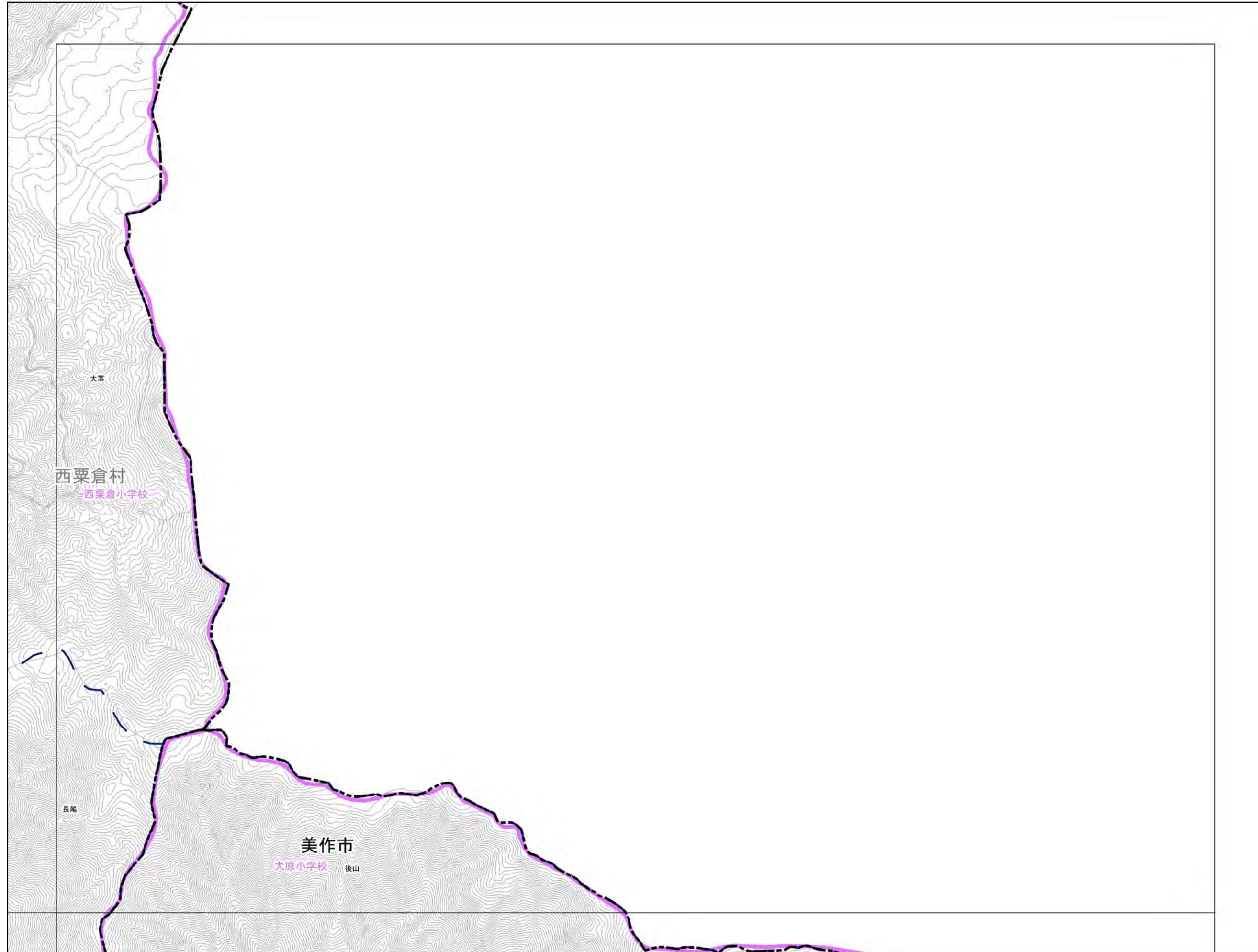
- 急傾斜地
- 急傾斜地統合箇所
- 土石流

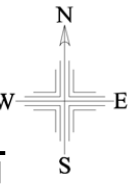
### 既指定区域

- 急傾斜
- 土石流

### その他凡例

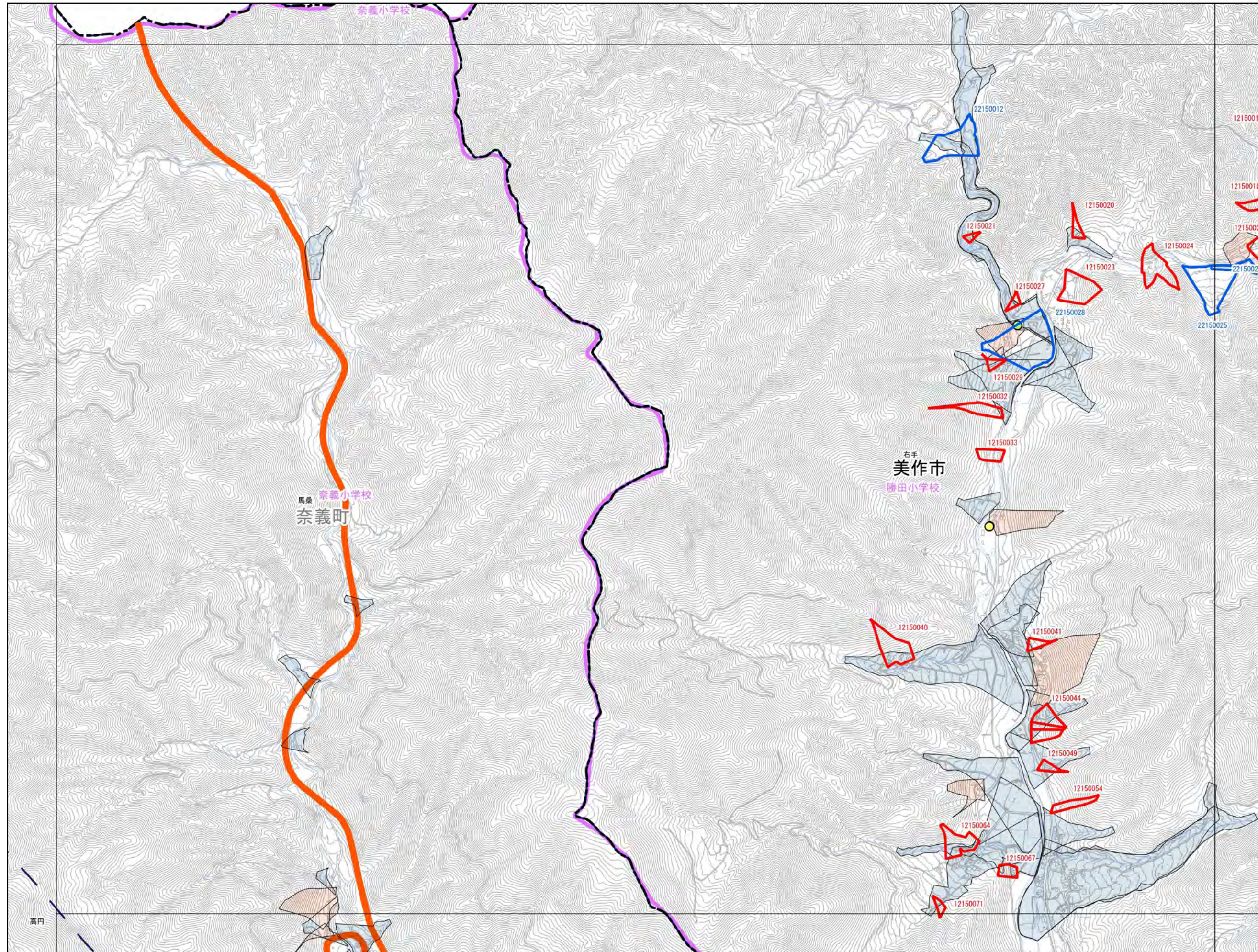
- 要配慮者利用施設
- 避難施設
- 公共施設
- JR等
- 第1次緊急輸送路
- 等高線(5m)、道路、建物等
- 水部
- 行政界
- 大字界
- 小学校区



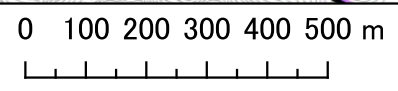


# 美作市

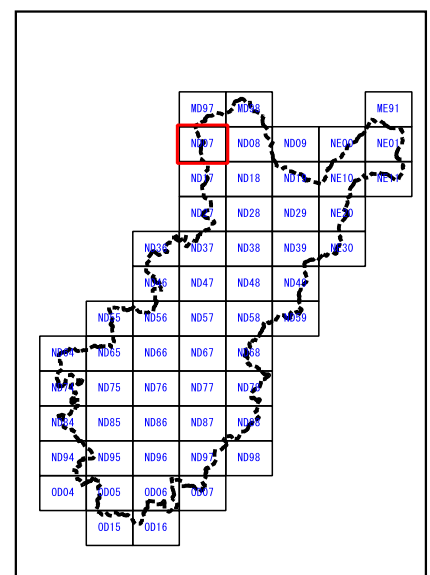
	MD97	MD98
	ND07	ND08
	ND17	ND18

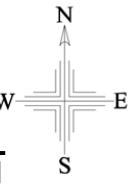


- 抽出箇所**
- 急傾斜地
  - 急傾斜地統合箇所
  - 土石流
- 既指定区域**
- 急傾斜
  - 土石流
- その他凡例**
- 要配慮者利用施設
  - 避難施設
  - 公共施設
  - JR等
  - 第1次緊急輸送路
  - 等高線(5m)、道路、建物等
  - 水部
  - 行政界
  - 大字界
  - 小学校区



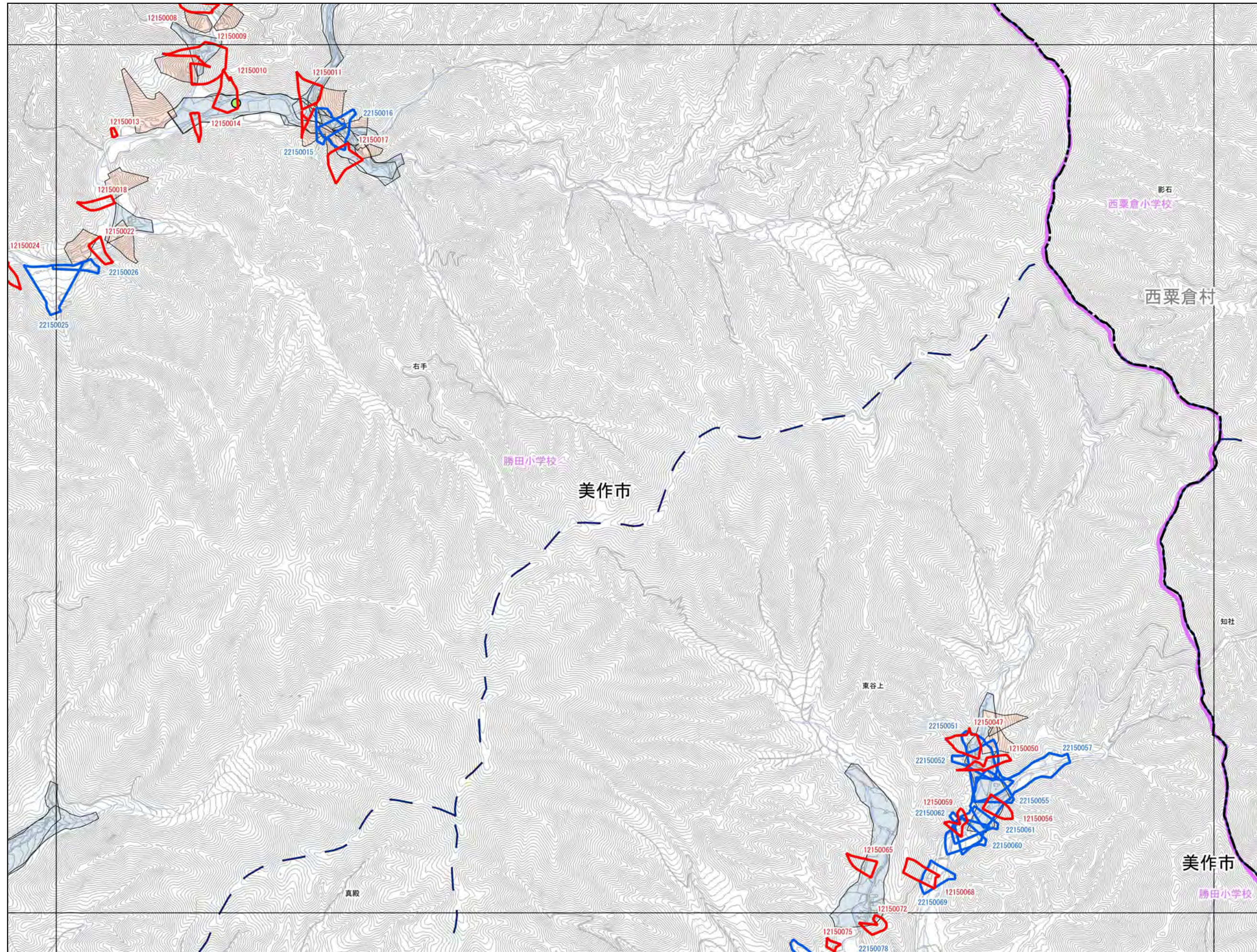
1:12,500





# 美作市

MD97	MD98	
ND07	ND08	ND09
ND17	ND18	ND19



### 抽出箇所

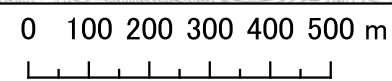
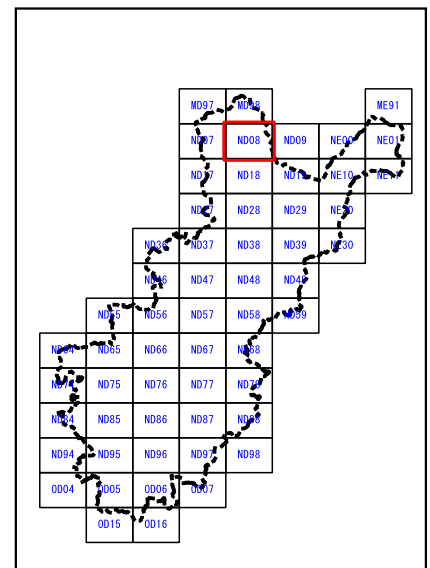
- 急傾斜地
- 急傾斜地統合箇所
- 土石流

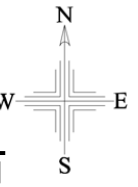
### 既指定区域

- 急傾斜
- 土石流

### その他凡例

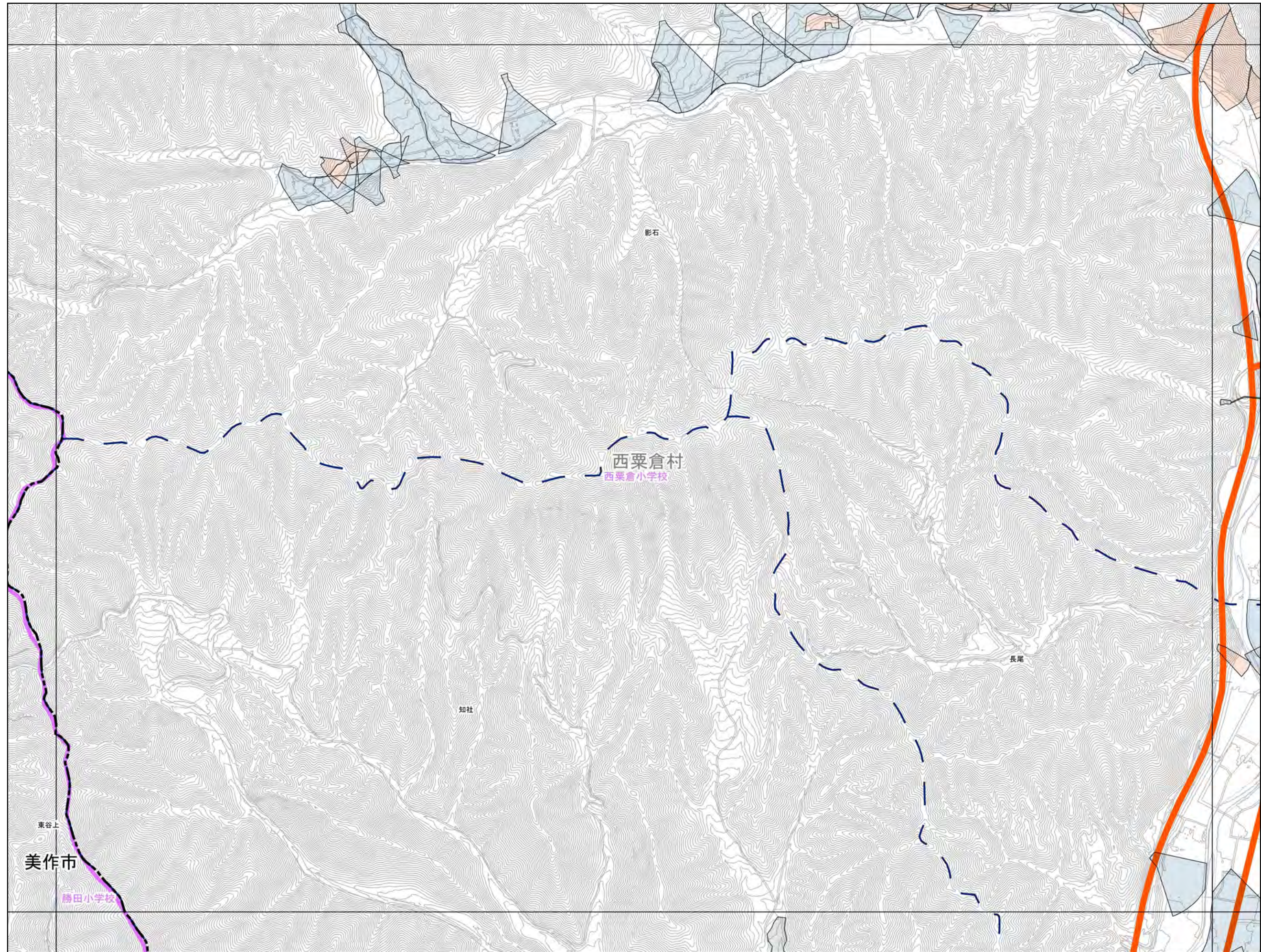
- 要配慮者利用施設
- 避難施設
- 公共施設
- JR等
- 第1次緊急輸送路
- 等高線(5m)、道路、建物等
- 水部
- 行政界
- 大字界
- 小学校区



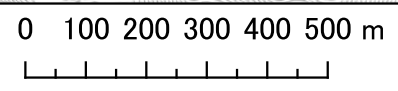


# 美作市

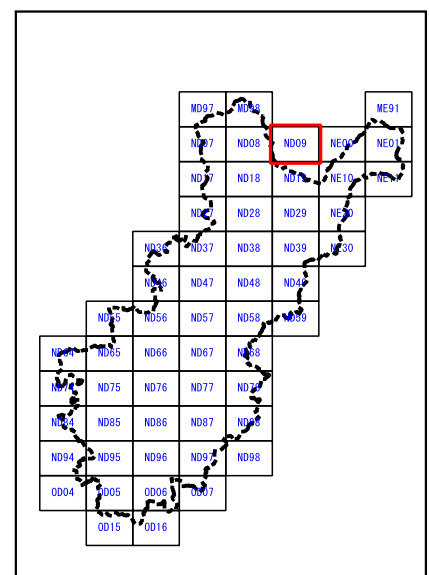
MD98		
ND08	ND09	NE00
ND18	ND19	NE10

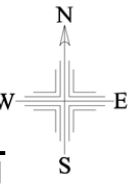


- 抽出箇所**
- 急傾斜地
  - 急傾斜地統合箇所
  - 土石流
- 既指定区域**
- 急傾斜
  - 土石流
- その他凡例**
- 要配慮者利用施設
  - 避難施設
  - 公共施設
  - JR等
  - 第1次緊急輸送路
  - 等高線(5m)、道路、建物等
  - 水部
  - 行政界
  - 大字界
  - 小学校区




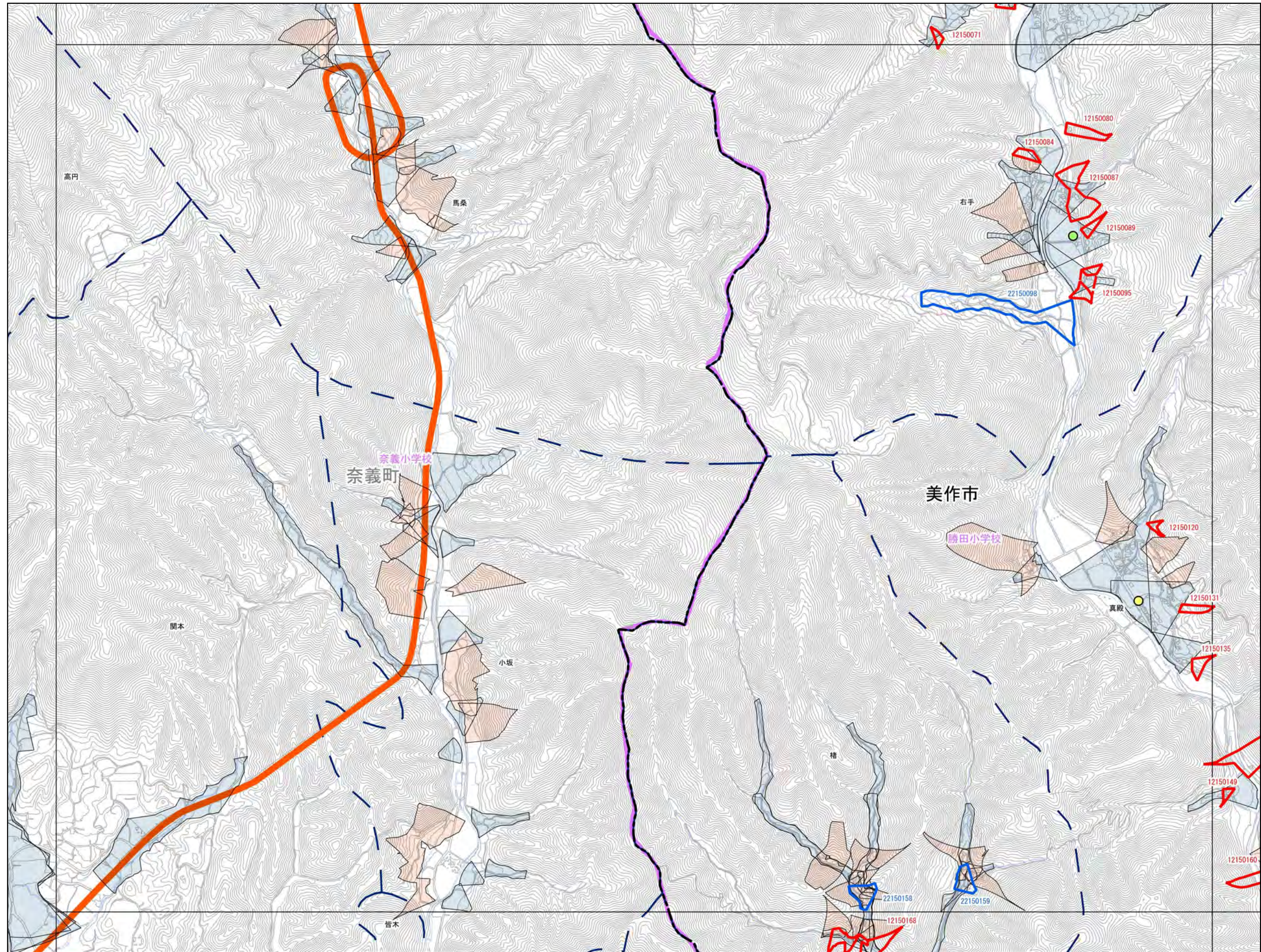
1:12,500



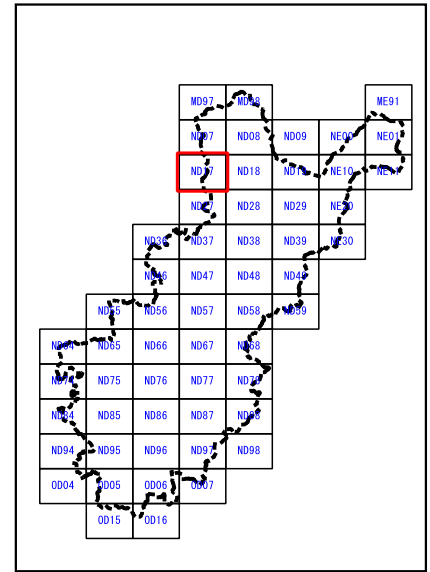


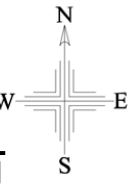
# 美作市

	ND07	ND08
	ND17	ND18
	ND27	ND28



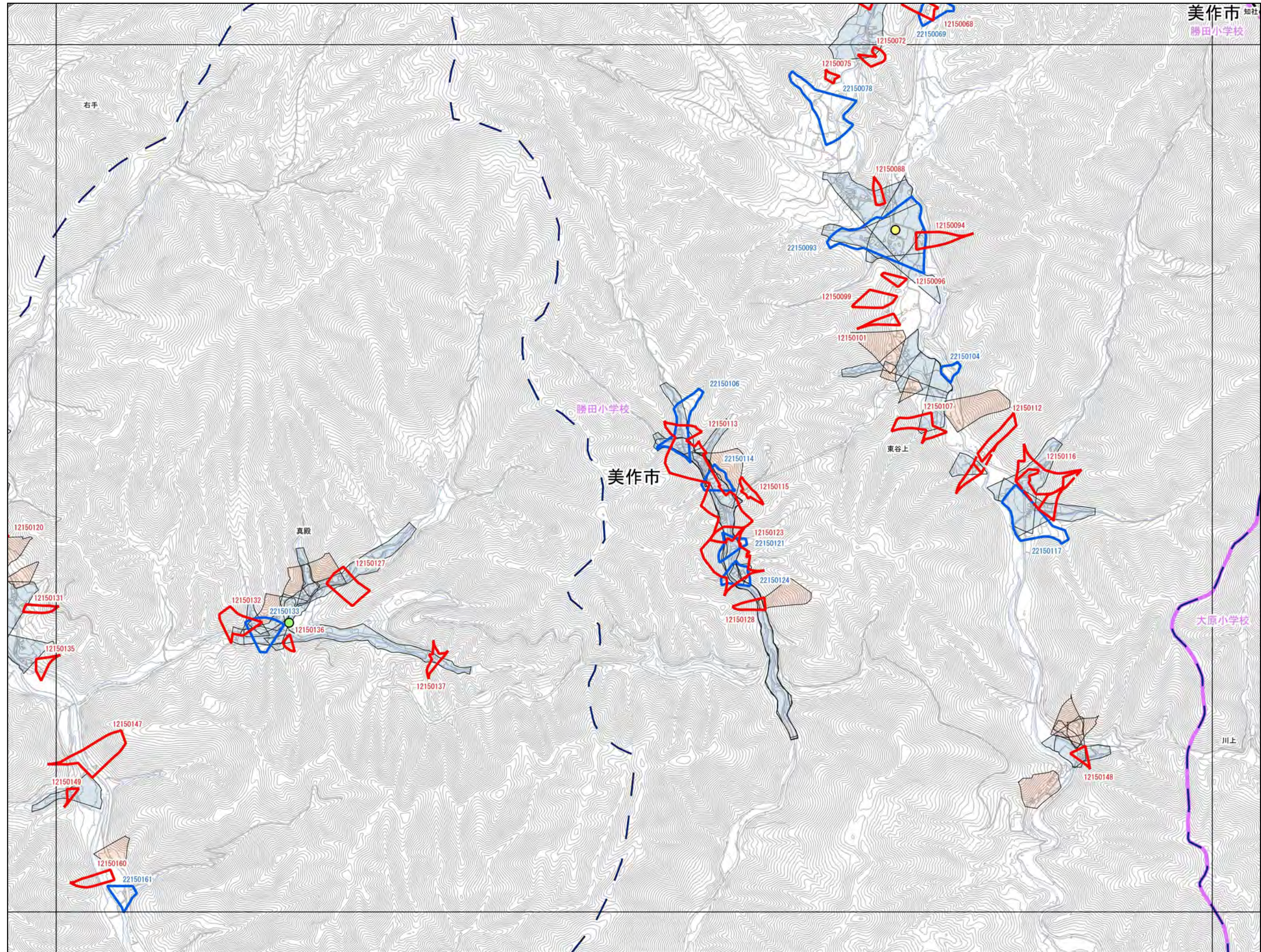
1:12,500



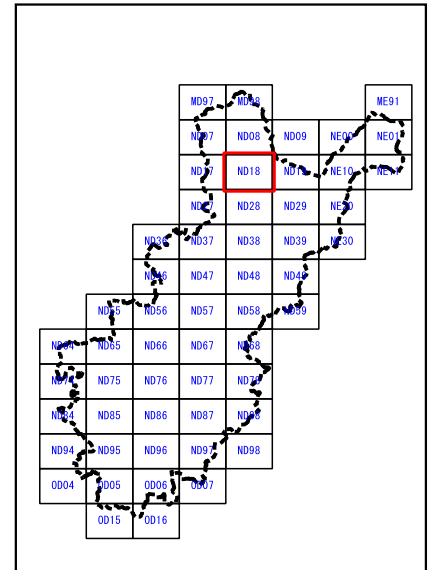


# 美作市

ND07	ND08	ND09
ND17	ND18	ND19
ND27	ND28	ND29



- 抽出箇所**
- 急傾斜地
  - 急傾斜地統合箇所
  - 土石流
- 既指定区域**
- 急傾斜
  - 土石流
- その他凡例**
- 要配慮者利用施設
  - 避難施設
  - 公共施設
  - JR等
  - 第1次緊急輸送路
  - 等高線(5m)、道路、建物等
  - 水部
  - 行政界
  - 大字界
  - 小学校区



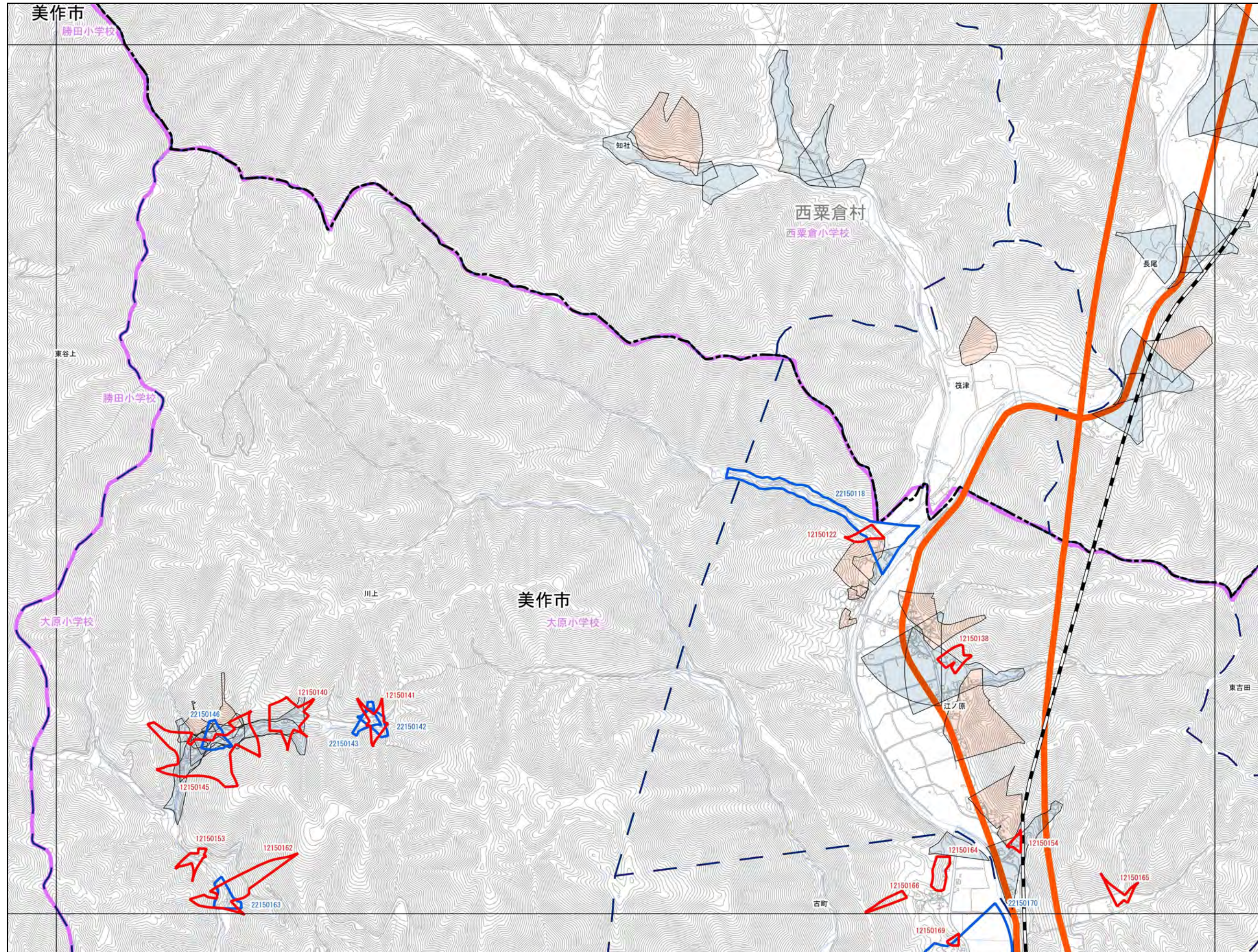
0 100 200 300 400 500 m

1:12,500

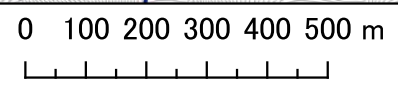


# 美作市

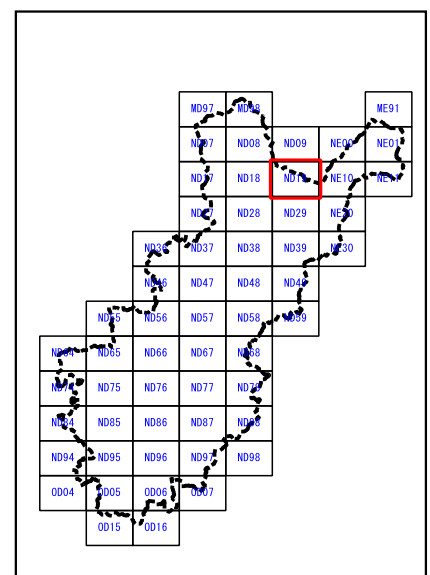
ND08	ND09	NE00
ND18	ND19	NE10
ND28	ND29	NE20

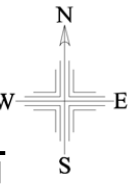


- 抽出箇所**
- 急傾斜地
  - 急傾斜地統合箇所
  - 土石流
- 既指定区域**
- 急傾斜
  - 土石流
- その他凡例**
- 要配慮者利用施設
  - 避難施設
  - 公共施設
  - JR等
  - 第1次緊急輸送路
  - 等高線(5m)、道路、建物等
  - 水部
  - 行政界
  - 大字界
  - 小学校区



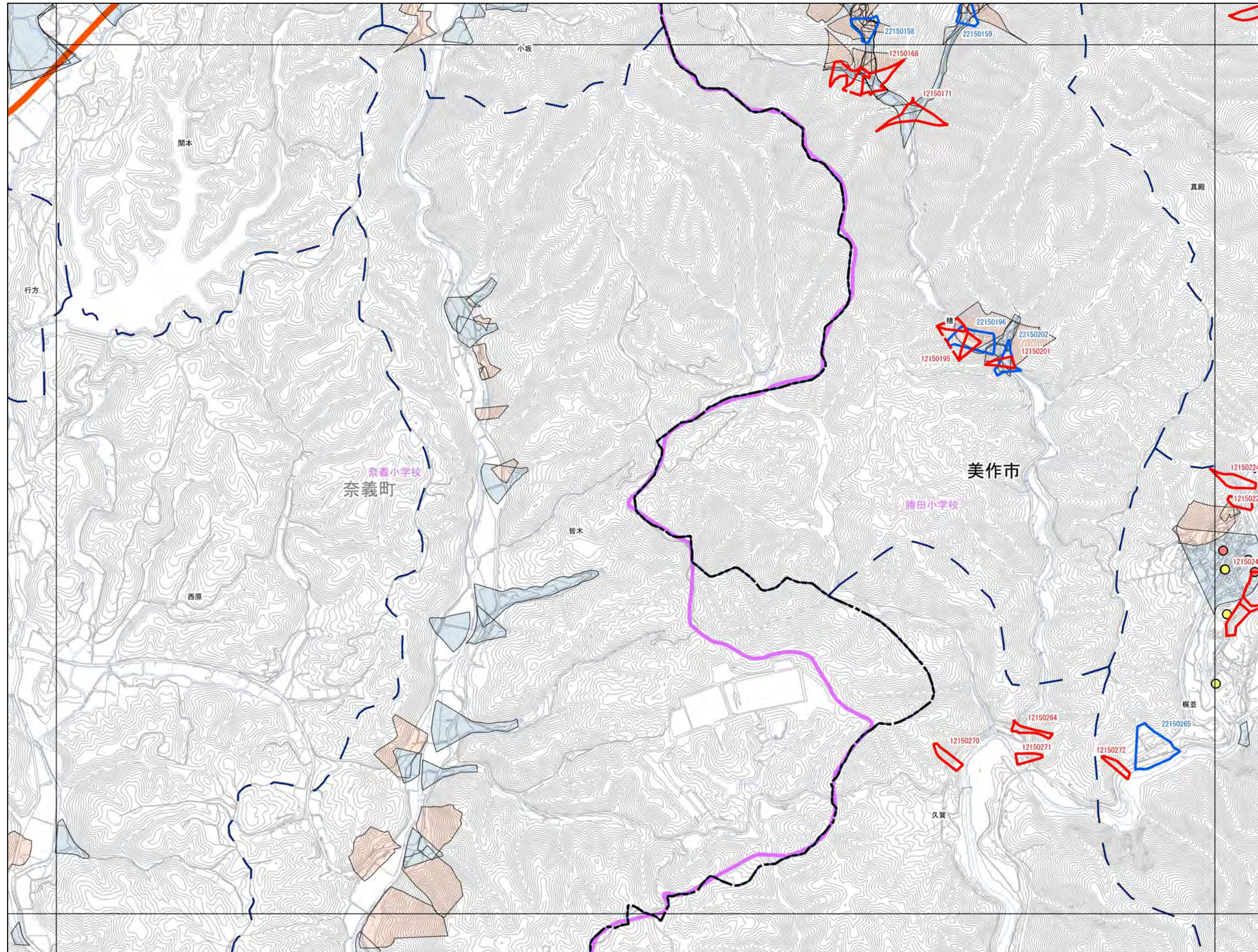
1:12,500



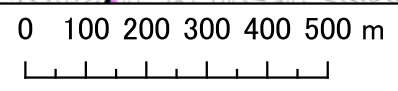


# 美作市

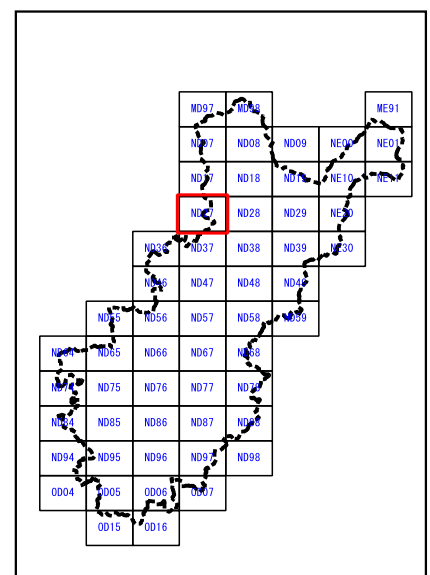
	ND17	ND18
	ND27	ND28
ND36	ND37	ND38

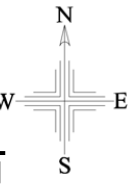


- 抽出箇所**
- 急傾斜地
  - 急傾斜地統合箇所
  - 土石流
- 既指定区域**
- 急傾斜
  - 土石流
- その他凡例**
- 要配慮者利用施設
  - 避難施設
  - 公共施設
  - JR等
  - 第1次緊急輸送路
  - 等高線(5m)、道路、建物等
  - 水部
  - 行政界
  - 大字界
  - 小学校区



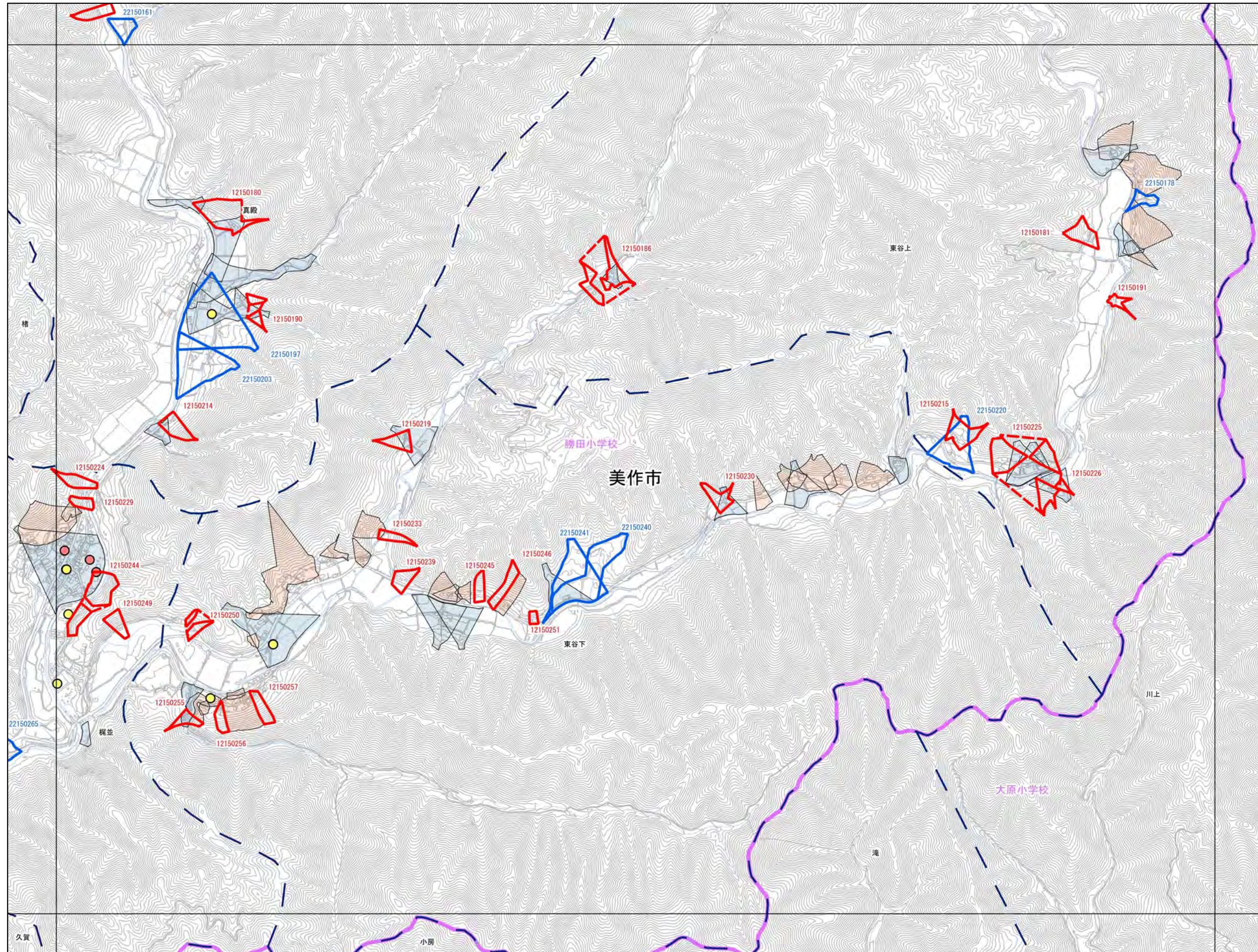
1:12,500



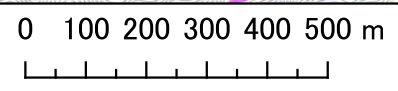


# 美作市

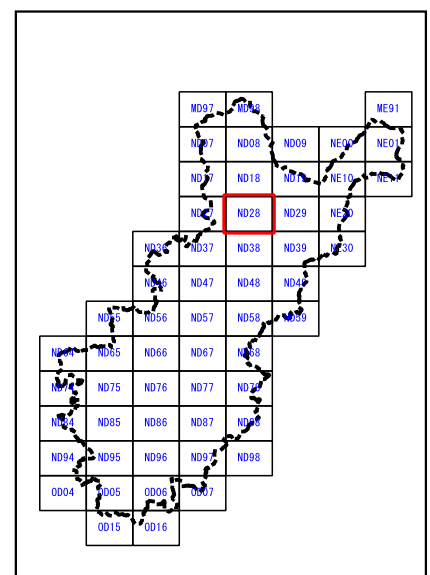
ND17	ND18	ND19
ND27	ND28	ND29
ND37	ND38	ND39

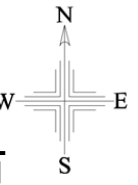


- 抽出箇所**
- 急傾斜地
  - 急傾斜地統合箇所
  - 土石流
- 既指定区域**
- 急傾斜
  - 土石流
- その他凡例**
- 要配慮者利用施設
  - 避難施設
  - 公共施設
  - JR等
  - 第1次緊急輸送路
  - 等高線(5m)、道路、建物等
  - 水部
  - 行政界
  - 大字界
  - 小学校区



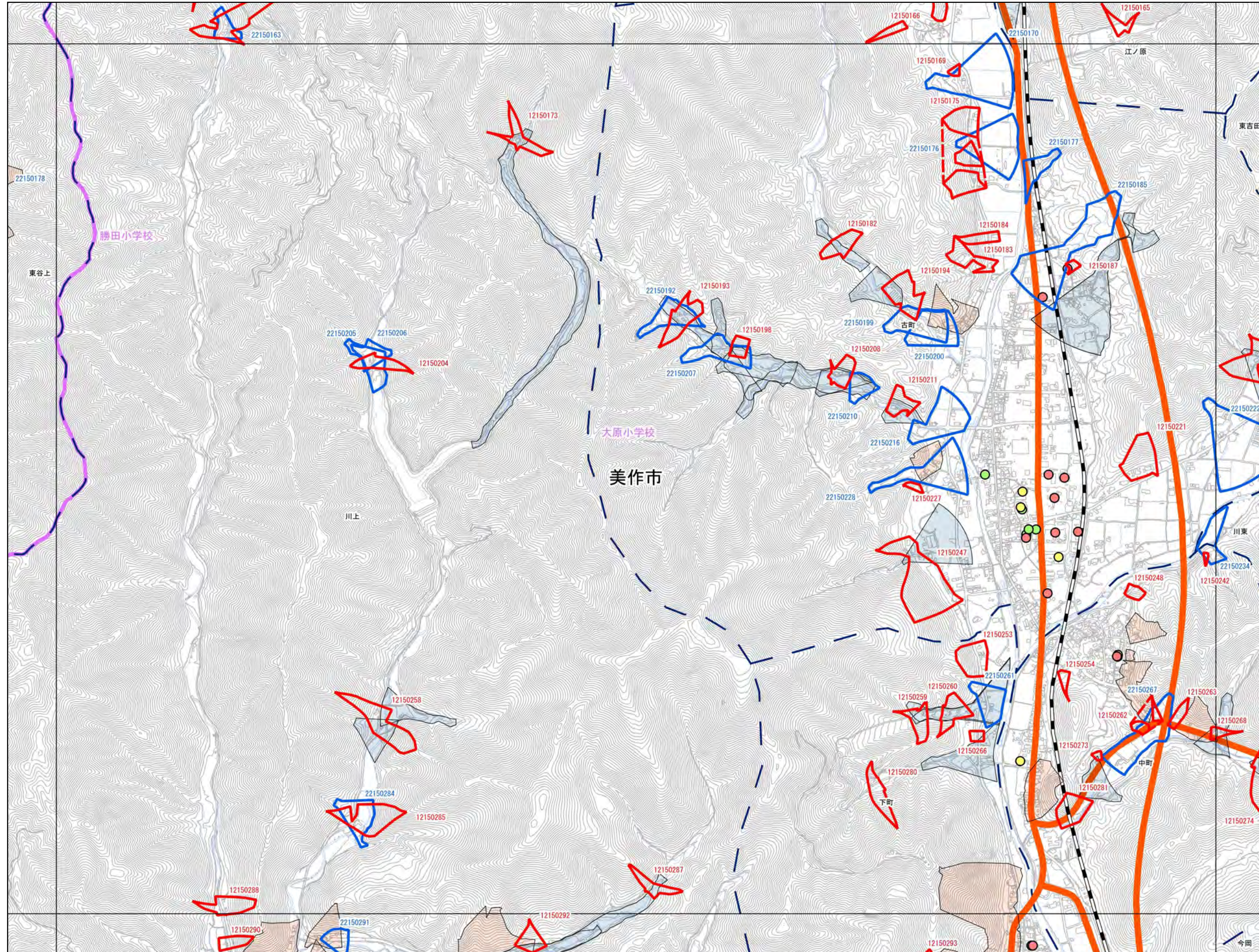
1:12,500



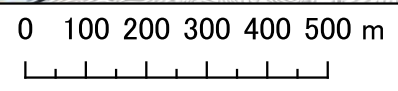


# 美作市

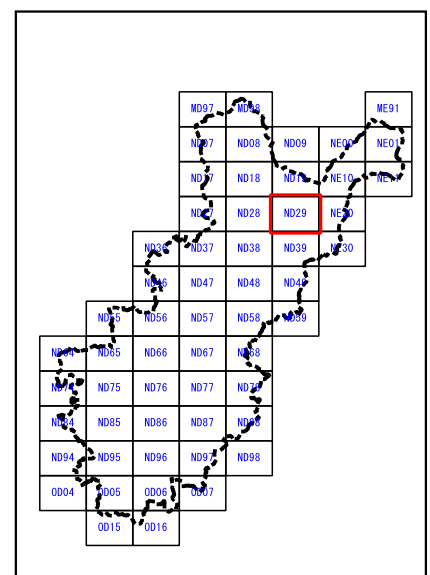
ND18	ND19	NE10
ND28	ND29	NE20
ND38	ND39	NE30

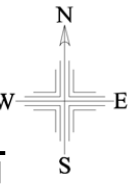


- 抽出箇所**
- 急傾斜地
  - 急傾斜地統合箇所
  - 土石流
- 既指定区域**
- 急傾斜
  - 土石流
- その他凡例**
- 要配慮者利用施設
  - 避難施設
  - 公共施設
  - JR等
  - 第1次緊急輸送路
  - 等高線(5m)、道路、建物等
  - 水部
  - 行政界
  - 大字界
  - 小学校区



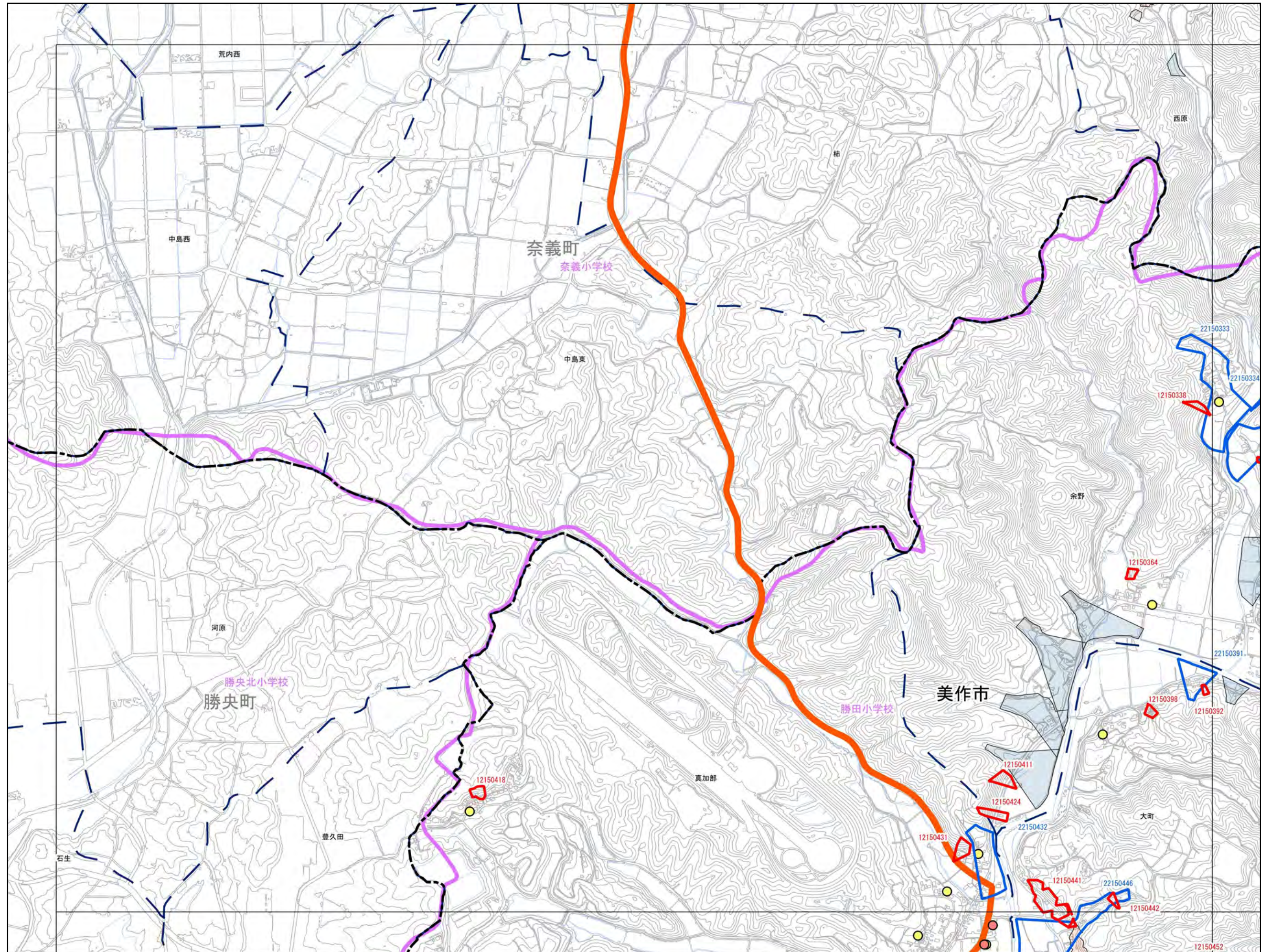
1:12,500



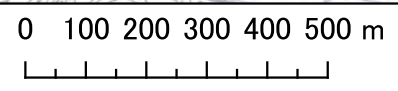
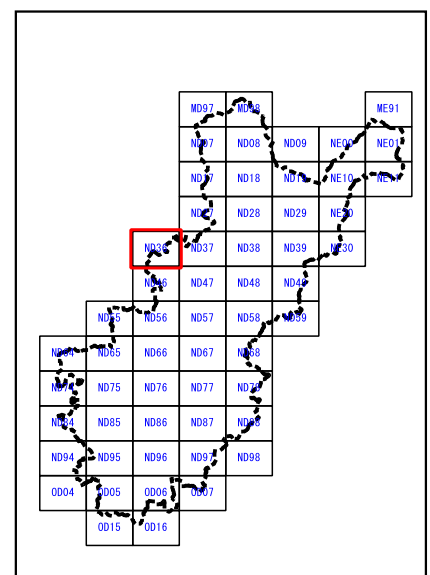


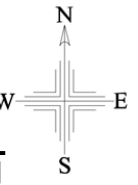
# 美作市

	ND27
ND36	ND37
ND46	ND47



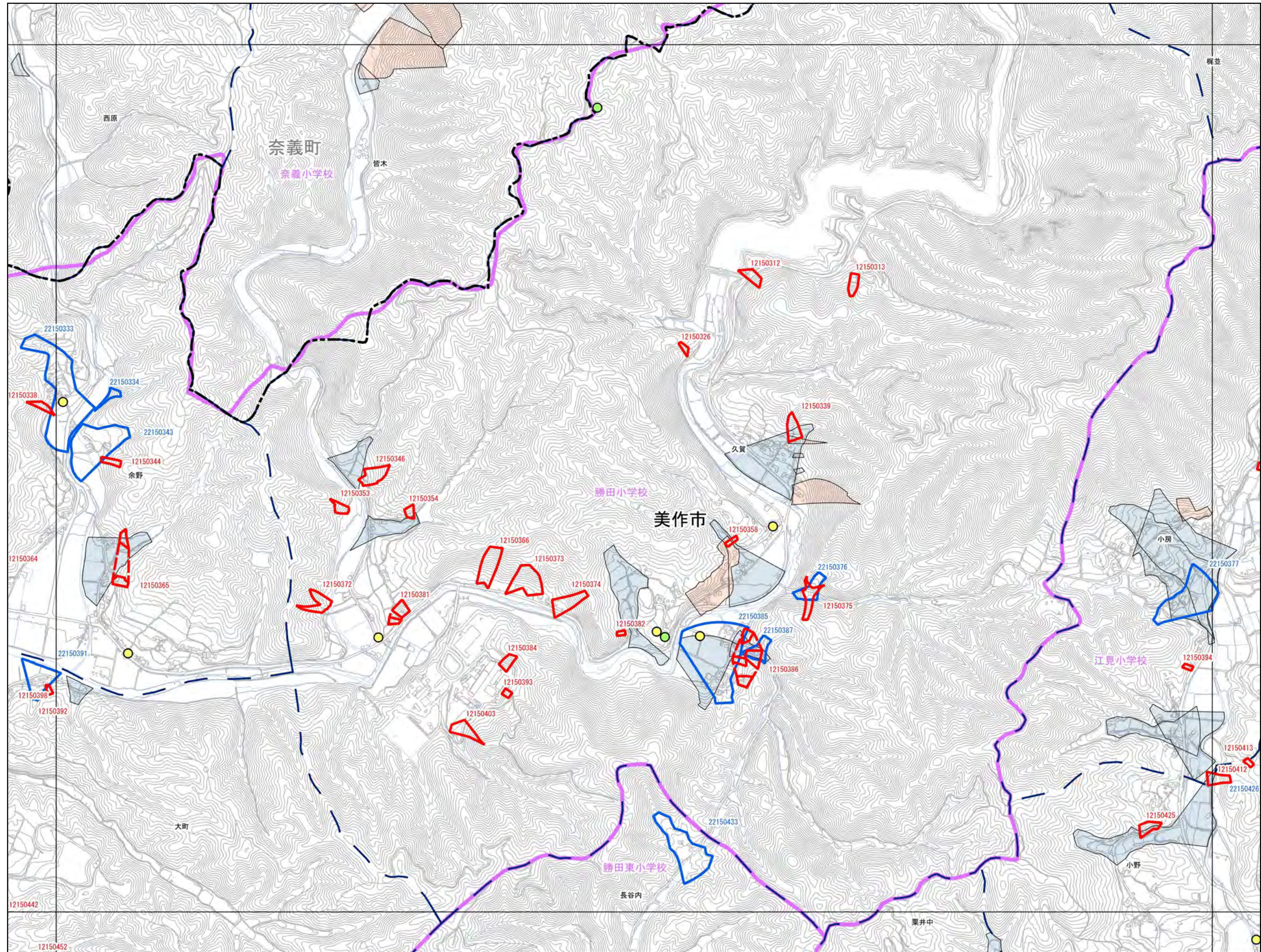
- 抽出箇所**
- 急傾斜地
  - 急傾斜地統合箇所
  - 土石流
- 既指定区域**
- 急傾斜
  - 土石流
- その他凡例**
- 要配慮者利用施設
  - 避難施設
  - 公共施設
  - JR等
  - 第1次緊急輸送路
  - 等高線(5m)、道路、建物等
  - 水部
  - 行政界
  - 大字界
  - 小学校区



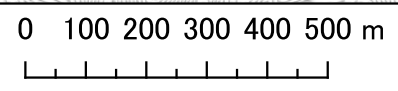


# 美作市

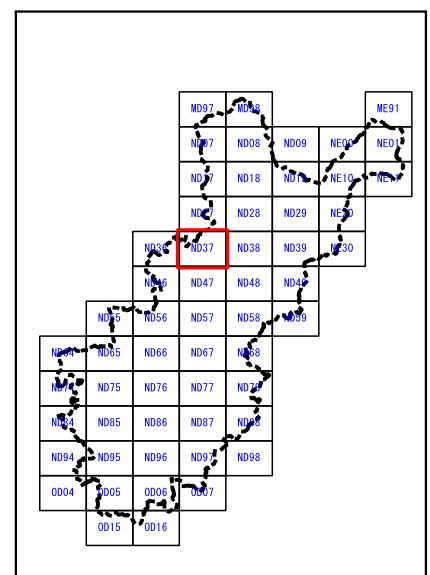
	ND27	ND28
ND36	ND37	ND38
ND46	ND47	ND48

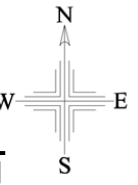


- 抽出箇所**
- 急傾斜地
  - 急傾斜地統合箇所
  - 土石流
- 既指定区域**
- 急傾斜
  - 土石流
- その他凡例**
- 要配慮者利用施設
  - 避難施設
  - 公共施設
  - JR等
  - 第1次緊急輸送路
  - 等高線(5m)、道路、建物等
  - 水部
  - 行政界
  - 大字界
  - 小学校区



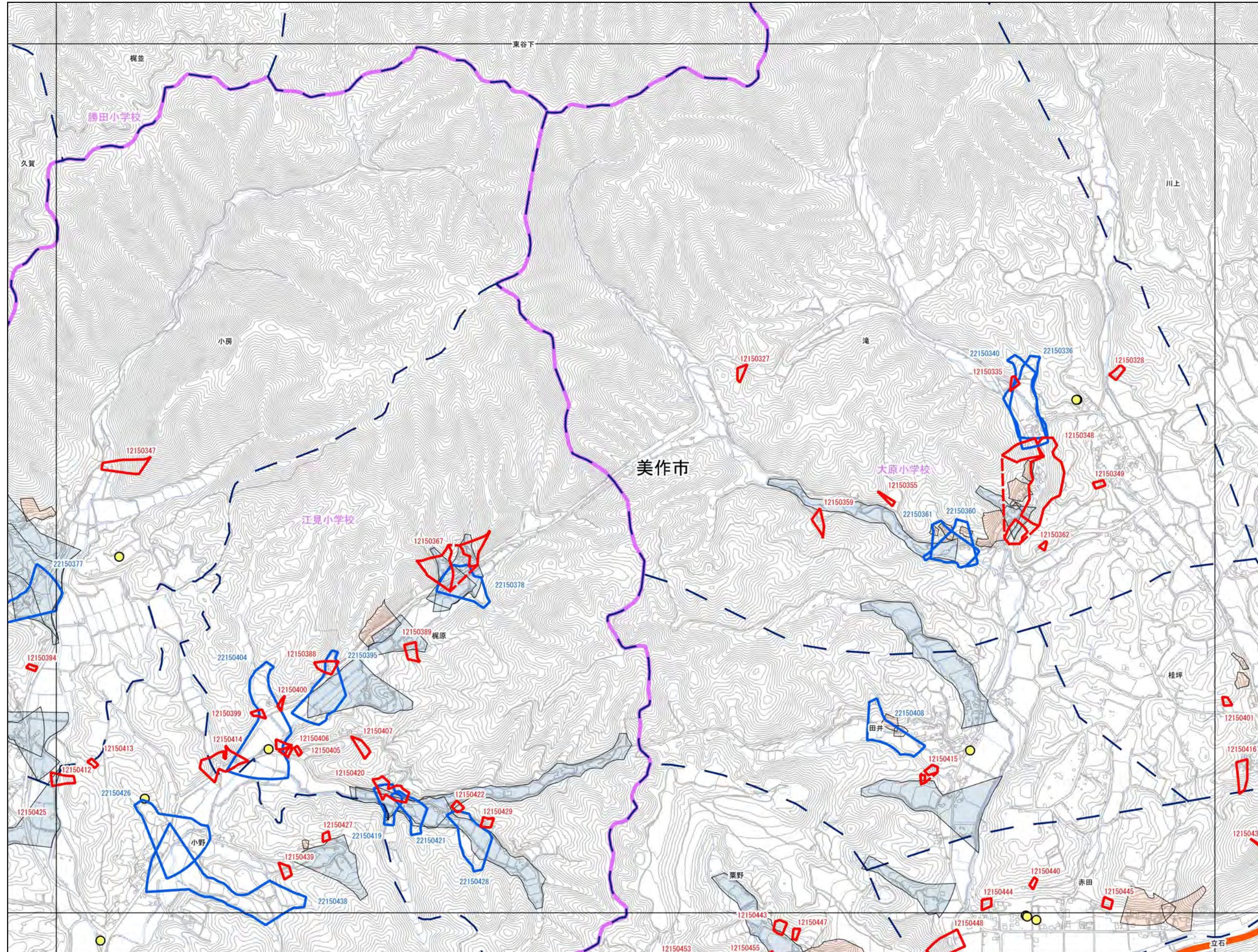
1:12,500



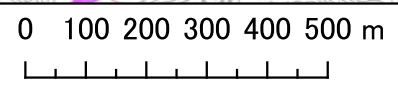
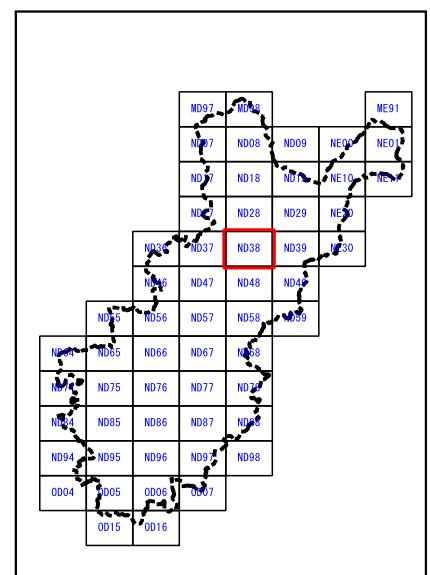


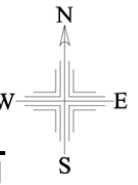
# 美作市

ND27	ND28	ND29
ND37	ND38	ND39
ND47	ND48	ND49



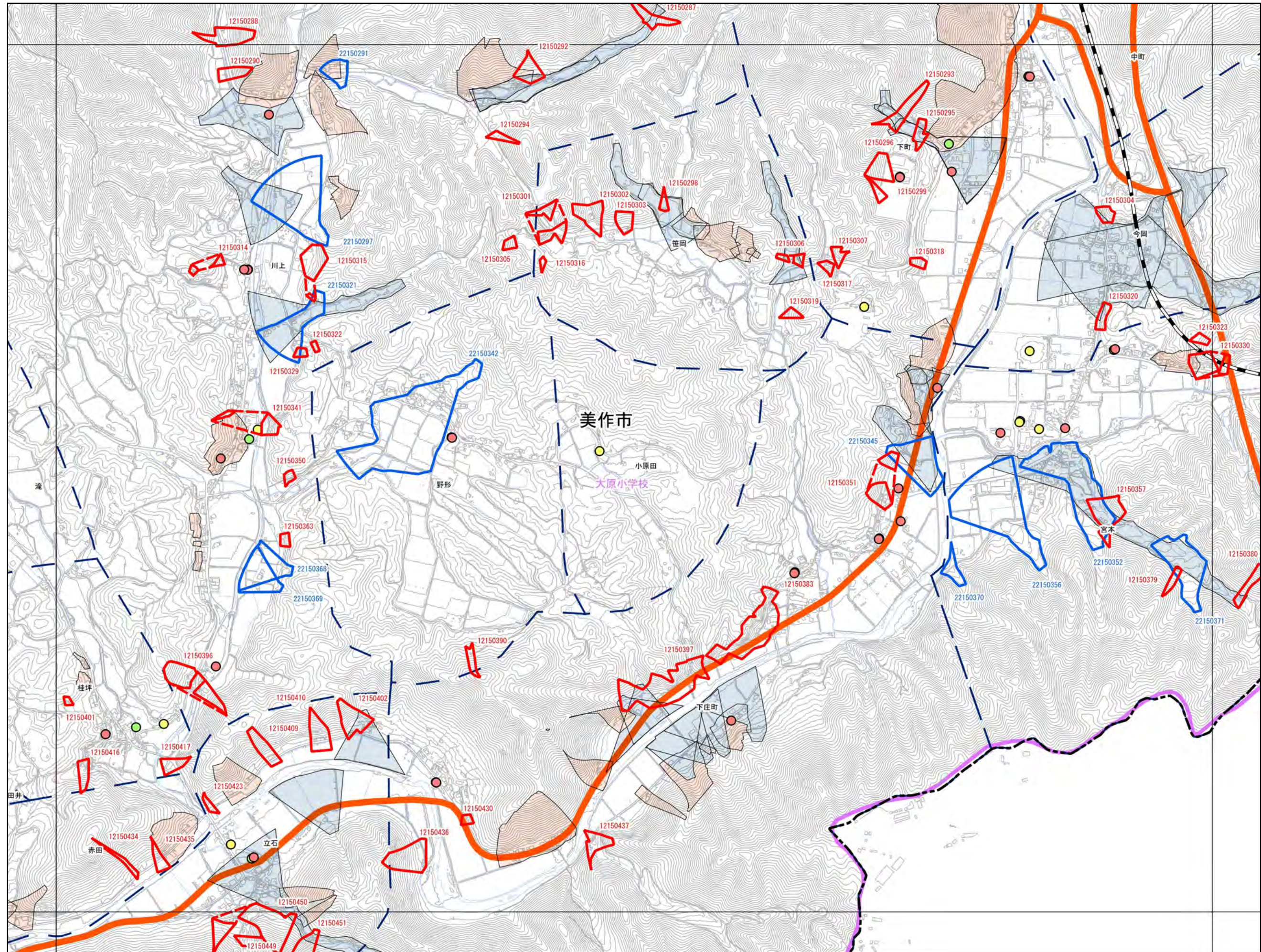
- 抽出箇所**
- 急傾斜地
  - 急傾斜地統合箇所
  - 土石流
- 既指定区域**
- 急傾斜
  - 土石流
- その他凡例**
- 要配慮者利用施設
  - 避難施設
  - 公共施設
  - JR等
  - 第1次緊急輸送路
  - 等高線(5m)、道路、建物等
  - 水部
  - 行政界
  - 大字界
  - 小学校区



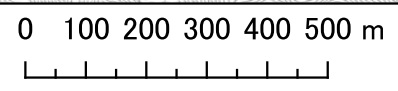


# 美作市

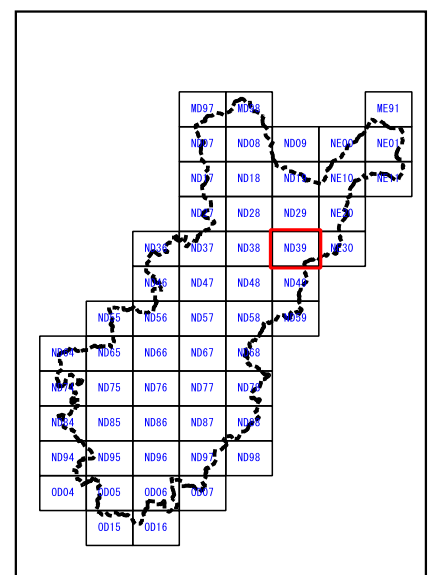
ND28	ND29	NE20
ND38	ND39	NE30
ND48	ND49	

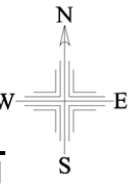


- 抽出箇所**
- 急傾斜地
  - 急傾斜地統合箇所
  - 土石流
- 既指定区域**
- 急傾斜
  - 土石流
- その他凡例**
- 要配慮者利用施設
  - 避難施設
  - 公共施設
  - JR等
  - 第1次緊急輸送路
  - 等高線(5m)、道路、建物等
  - 水部
  - 行政界
  - 大字界
  - 小学校区



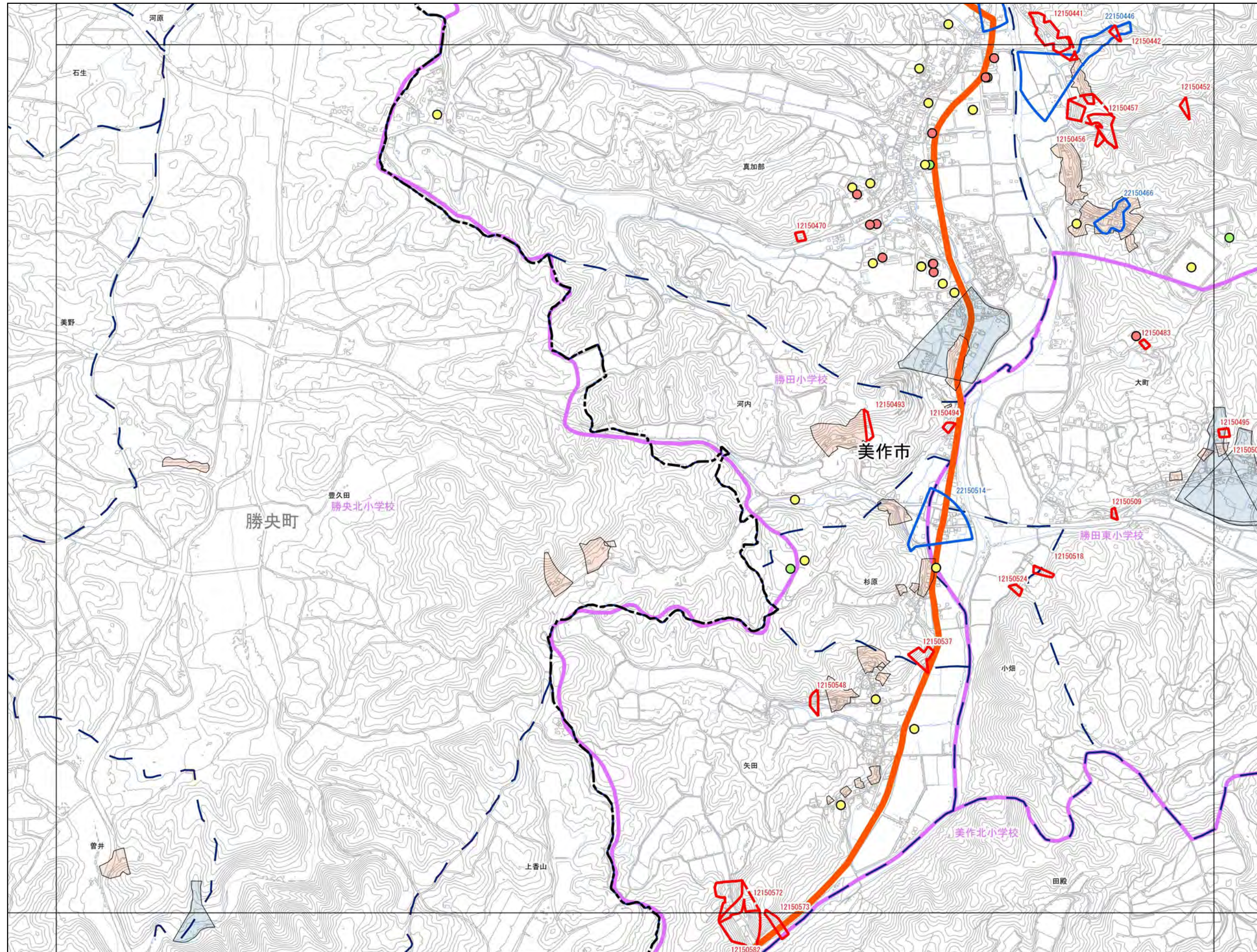
1:12,500



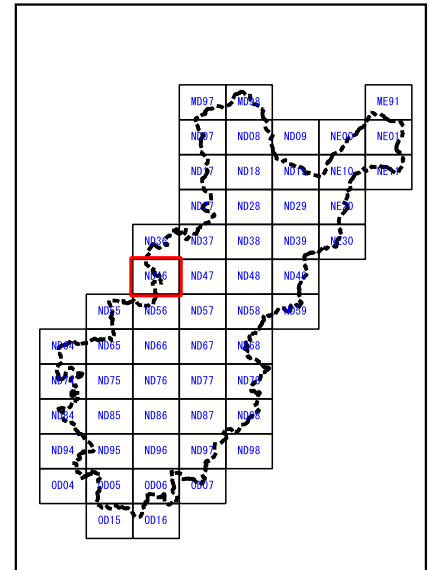


# 美作市

	ND36	ND37
	ND46	ND47
ND55	ND56	ND57

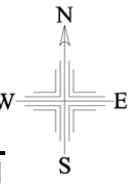


- 抽出箇所**
- 急傾斜地
  - 急傾斜地統合箇所
  - 土石流
- 既指定区域**
- 急傾斜
  - 土石流
- その他凡例**
- 要配慮者利用施設
  - 避難施設
  - 公共施設
  - JR等
  - 第1次緊急輸送路
  - 等高線(5m)、道路、建物等
  - 水部
  - 行政界
  - 大字界
  - 小学校区



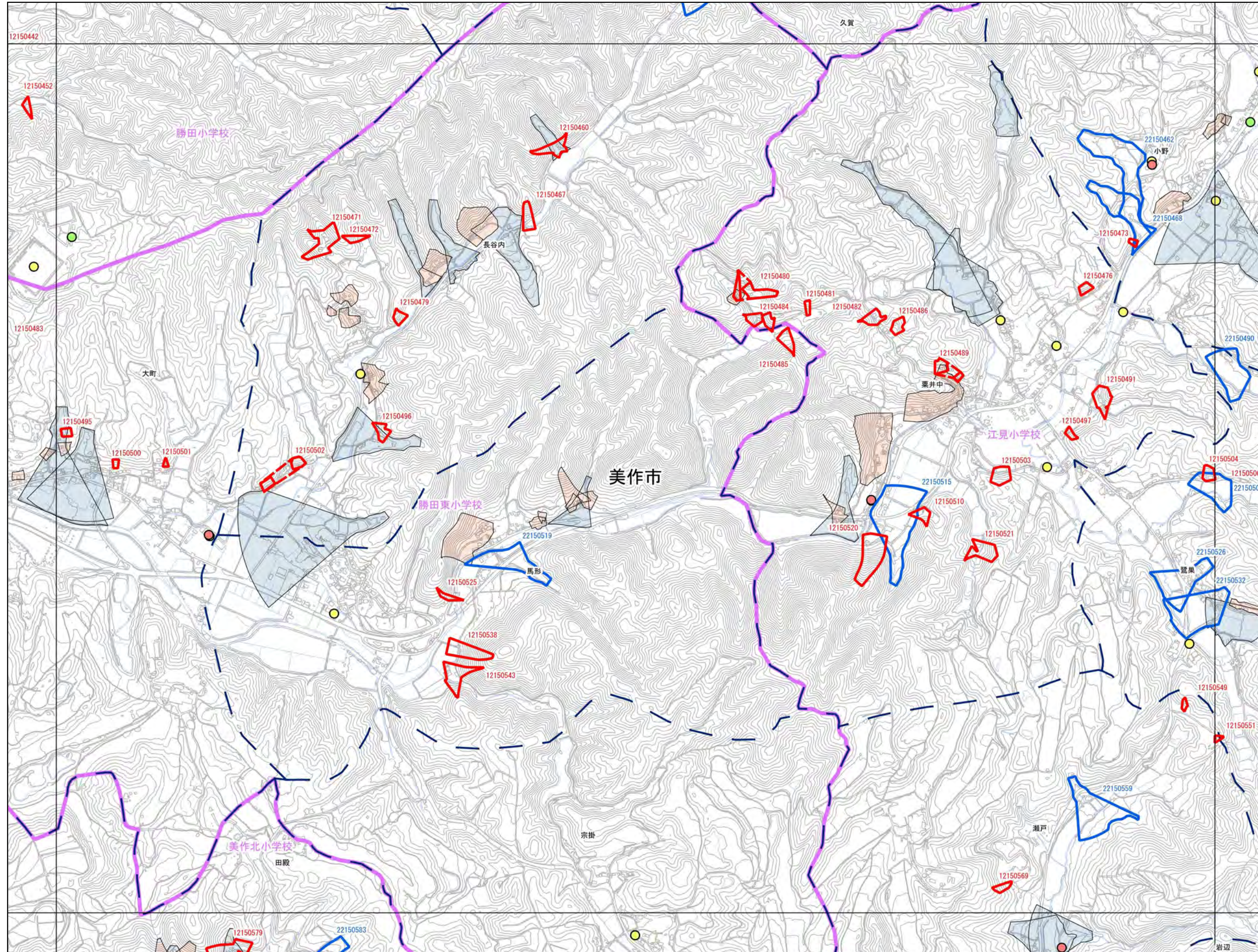
0 100 200 300 400 500 m

1:12,500

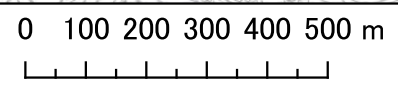
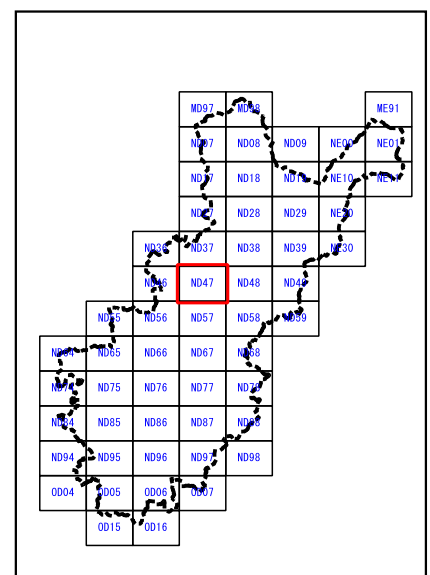


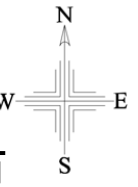
# 美作市

ND36	ND37	ND38
ND46	ND47	ND48
ND56	ND57	ND58



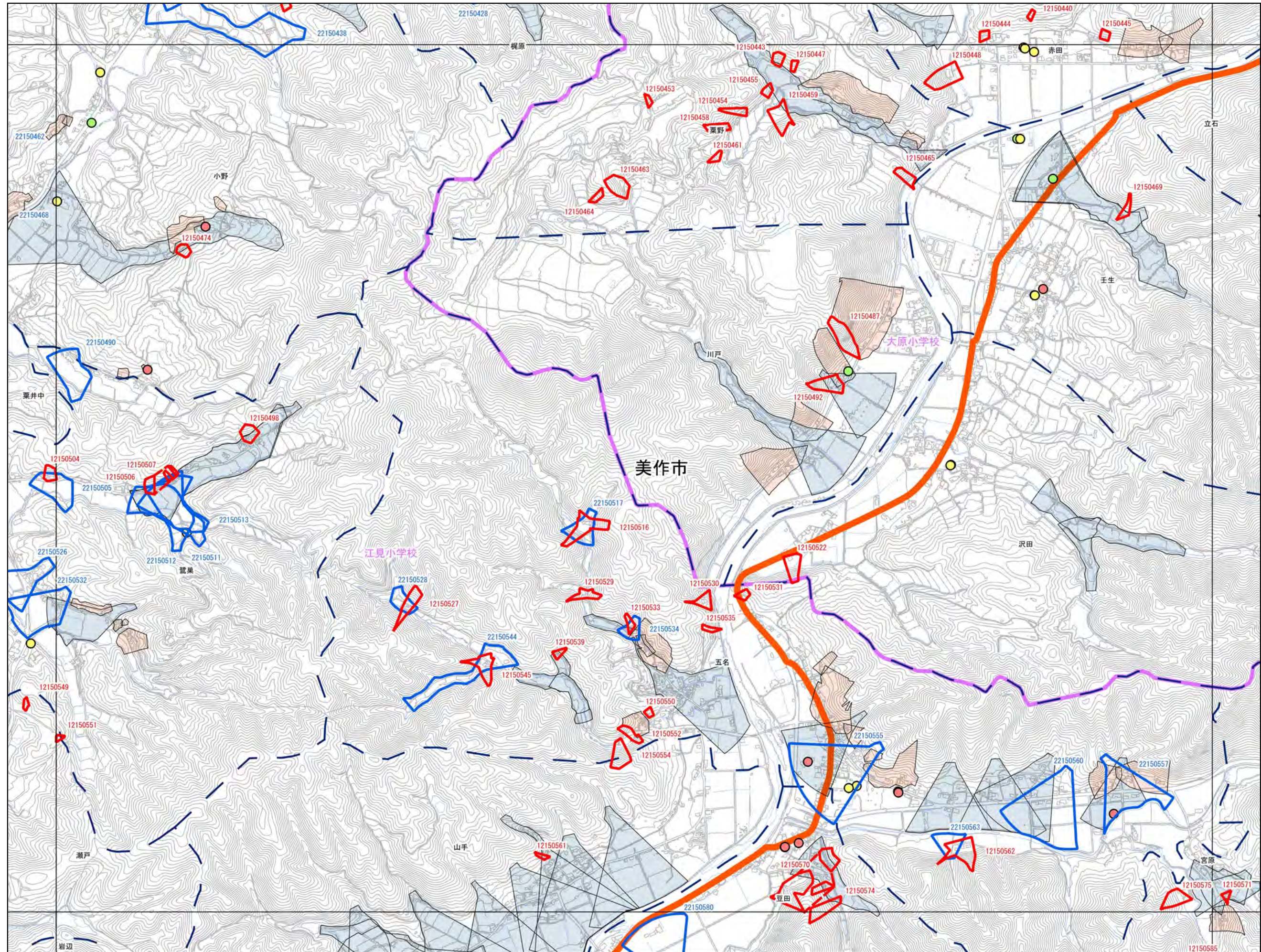
- 抽出箇所**
- 急傾斜地
  - 急傾斜地統合箇所
  - 土石流
- 既指定区域**
- 急傾斜
  - 土石流
- その他凡例**
- 要配慮者利用施設
  - 避難施設
  - 公共施設
  - JR等
  - 第1次緊急輸送路
  - 等高線(5m)、道路、建物等
  - 水部
  - 行政界
  - 大字界
  - 小学校区






# 美作市

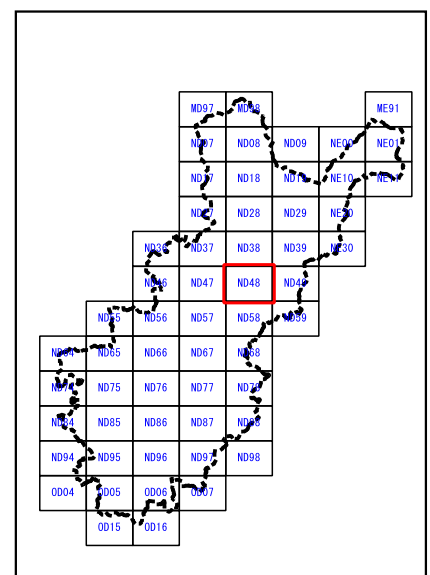
ND37	ND38	ND39
ND47	ND48	ND49
ND57	ND58	ND59

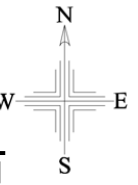


- 抽出箇所**
- 急傾斜地
  - 急傾斜地統合箇所
  - 土石流
- 既指定区域**
- 急傾斜
  - 土石流
- その他凡例**
- 要配慮者利用施設
  - 避難施設
  - 公共施設
  - JR等
  - 第1次緊急輸送路
  - 等高線(5m)、道路、建物等
  - 水部
  - 行政界
  - 大字界
  - 小学校区



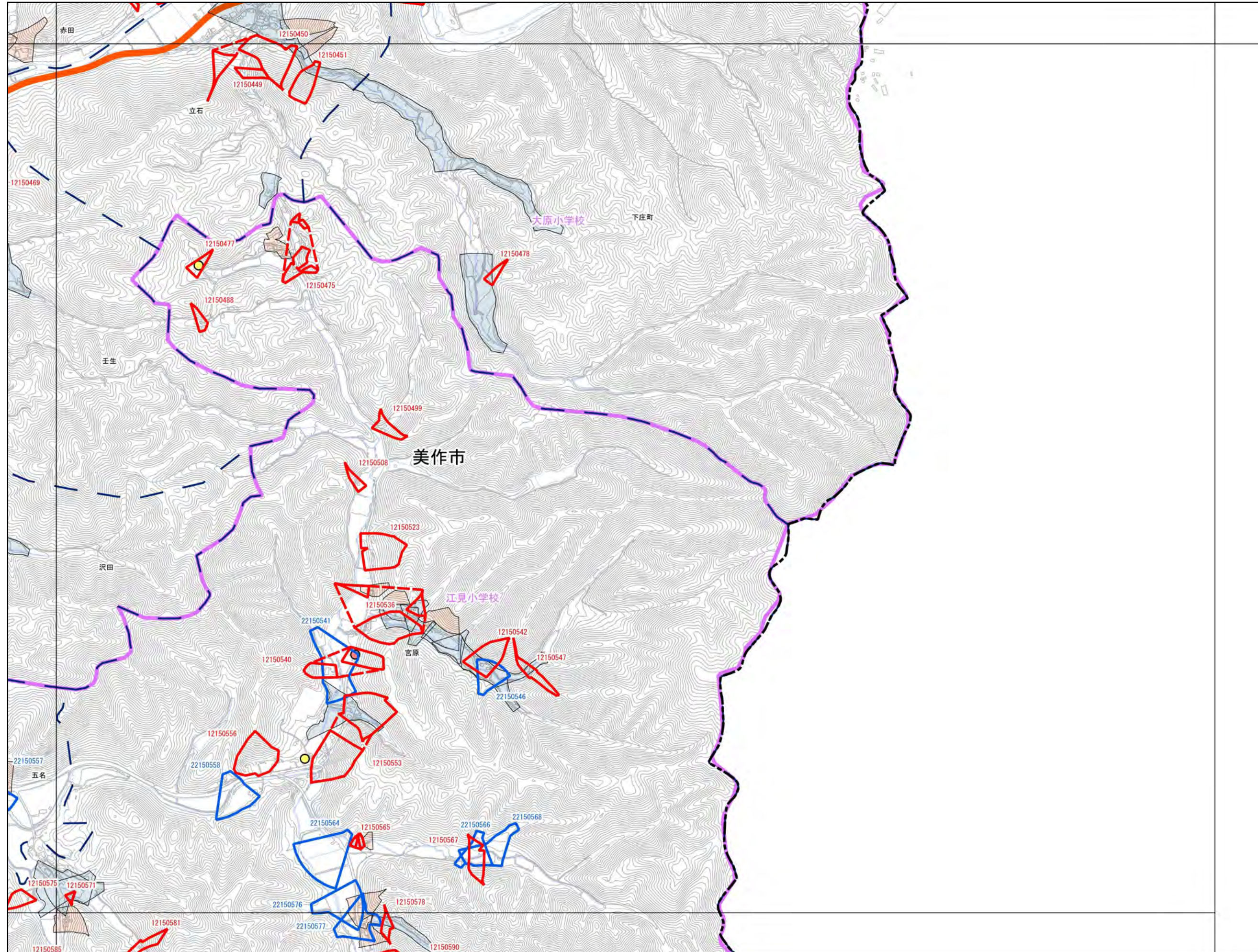
1:12,500




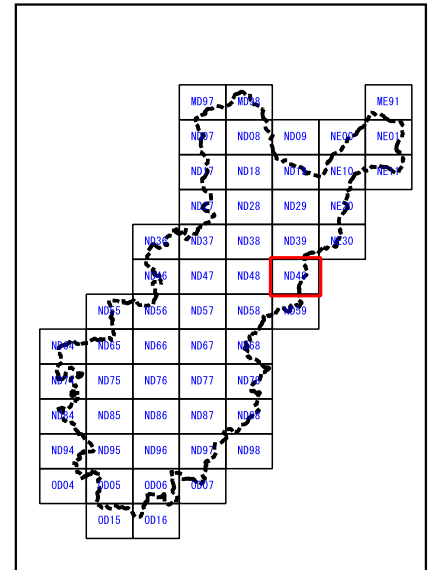


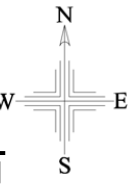
# 美作市

ND38	ND39	NE30
ND48	ND49	
ND58	ND59	



- 抽出箇所**
- 急傾斜地
  - 急傾斜地統合箇所
  - 土石流
- 既指定区域**
- 急傾斜
  - 土石流
- その他凡例**
- 要配慮者利用施設
  - 避難施設
  - 公共施設
  - JR等
  - 第1次緊急輸送路
  - 等高線(5m)、道路、建物等
  - 水部
  - 行政界
  - 大字界
  - 小学校区





# 美作市

		ND46
	ND55	ND56
ND64	ND65	ND66

### 抽出箇所

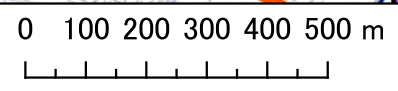
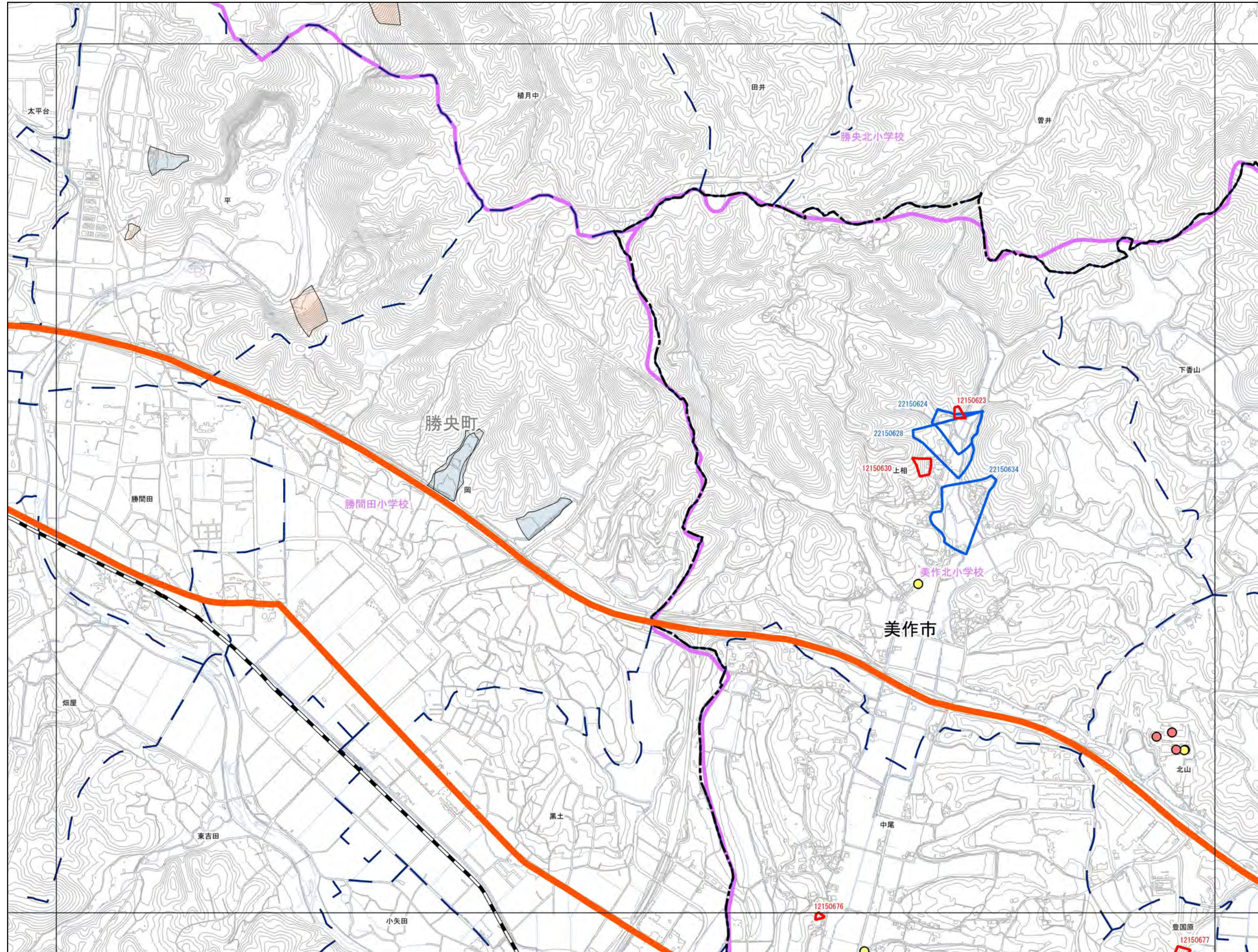
- 急傾斜地
- 急傾斜地統合箇所
- 土石流

### 既指定区域

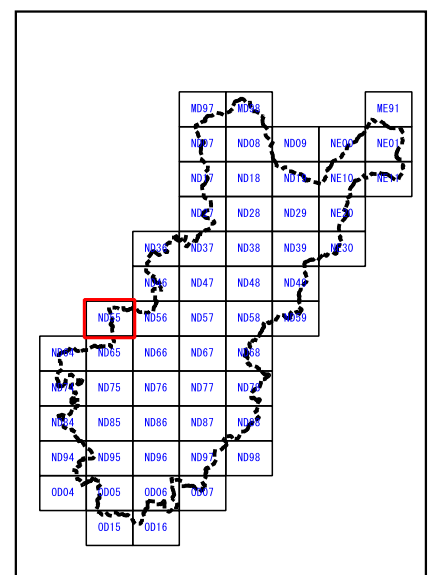
- 急傾斜
- 土石流

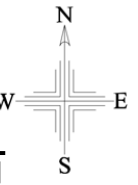
### その他凡例

- 要配慮者利用施設
- 避難施設
- 公共施設
- JR等
- 第1次緊急輸送路
- 等高線(5m)、道路、建物等
- 水部
- 行政界
- 大字界
- 小学校区



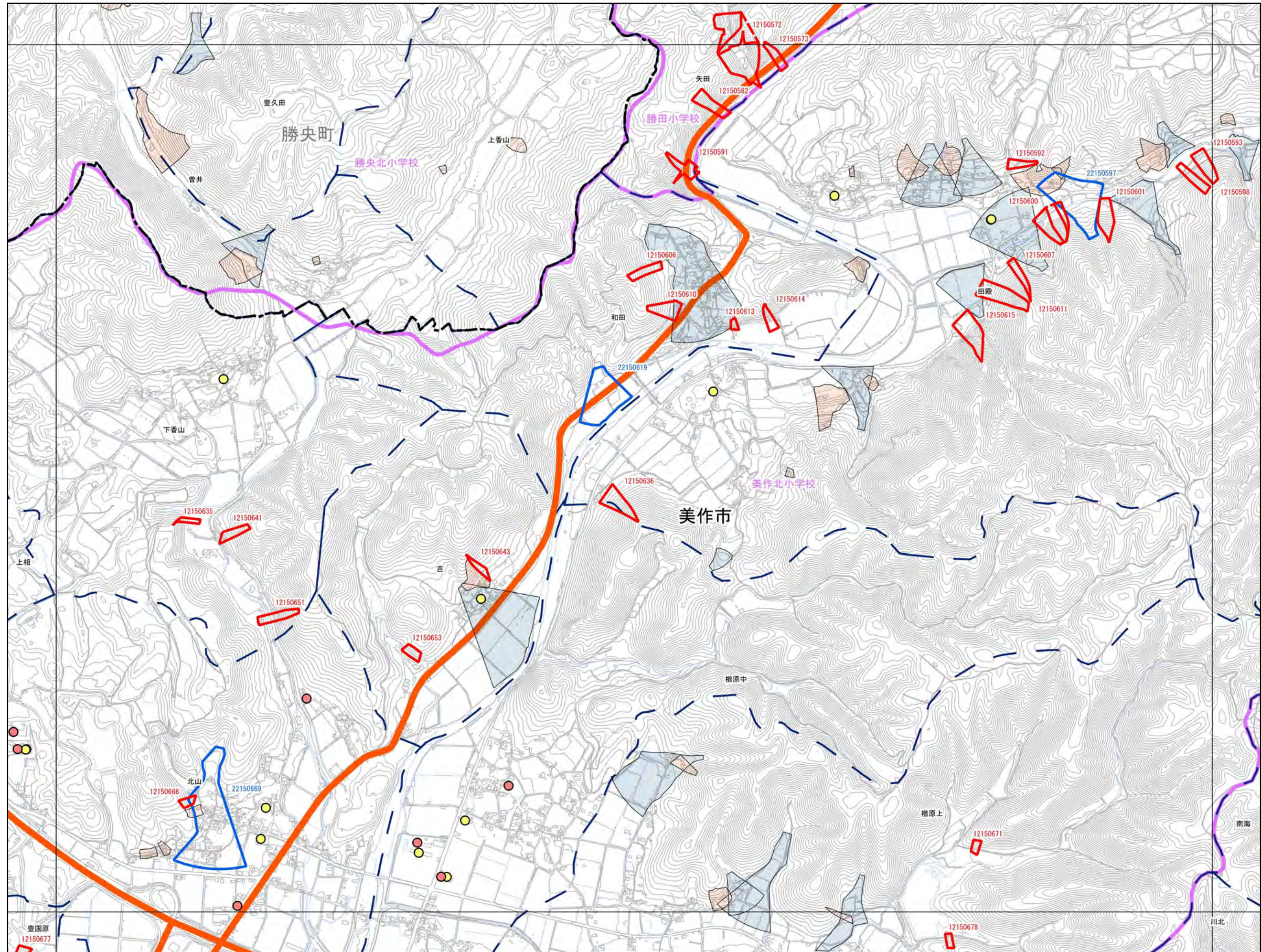
1:12,500



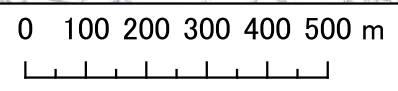


# 美作市

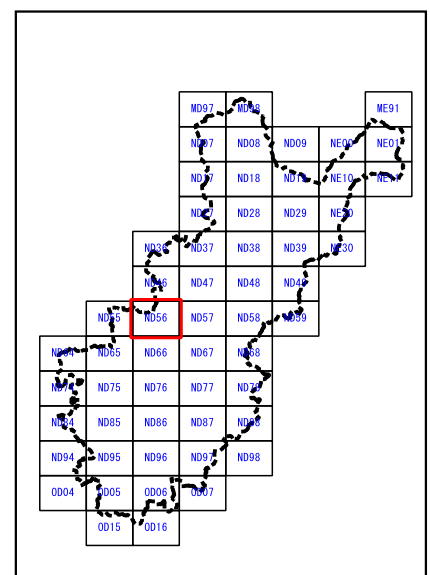
	ND46	ND47
ND55	ND56	ND57
ND65	ND66	ND67



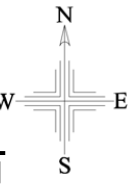
- 抽出箇所**
- 急傾斜地
  - 急傾斜地統合箇所
  - 土石流
- 既指定区域**
- 急傾斜
  - 土石流
- その他凡例**
- 要配慮者利用施設
  - 避難施設
  - 公共施設
  - JR等
  - 第1次緊急輸送路
  - 等高線(5m)、道路、建物等
  - 水部
  - 行政界
  - 大字界
  - 小学校区



1:12,500

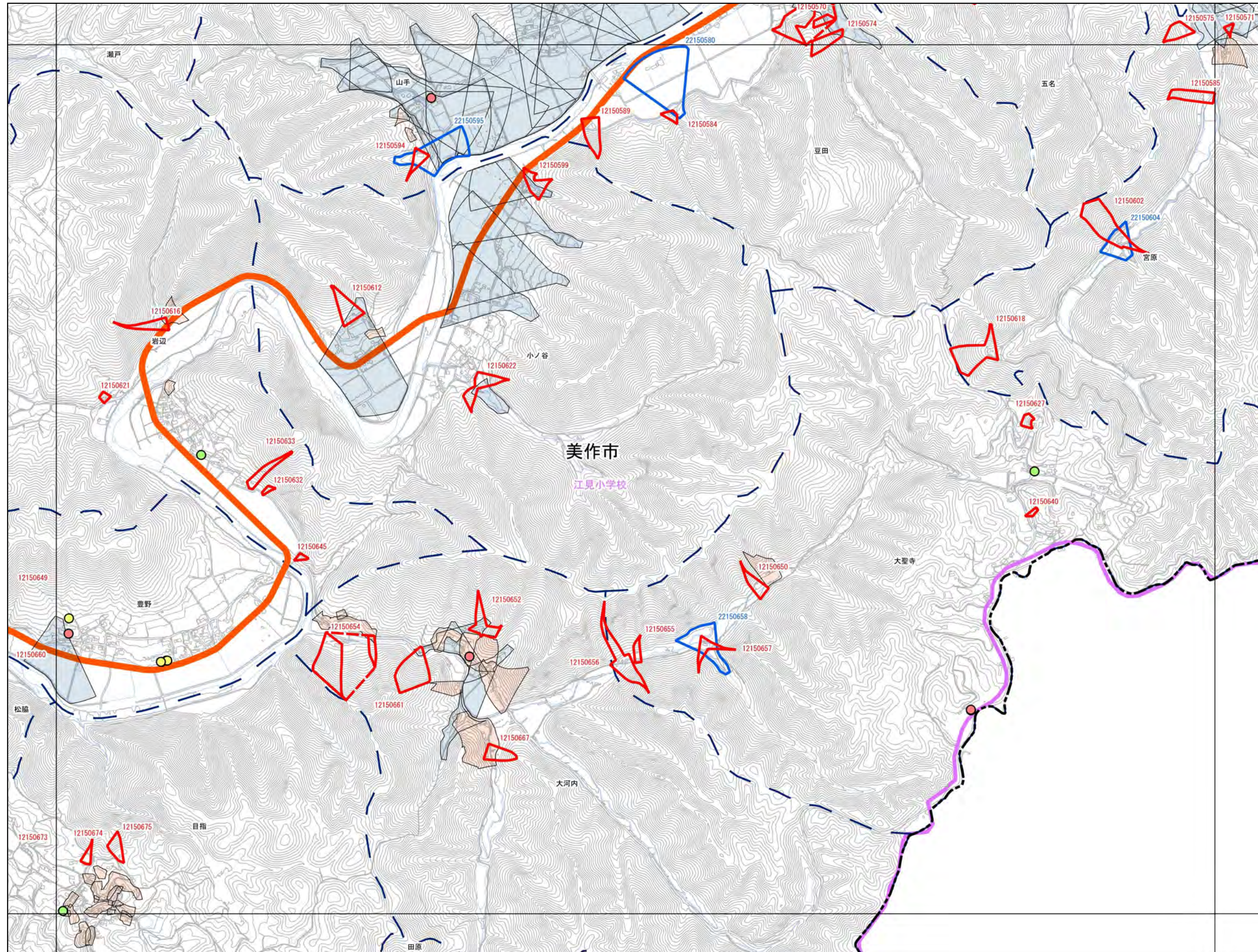




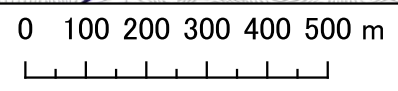


# 美作市

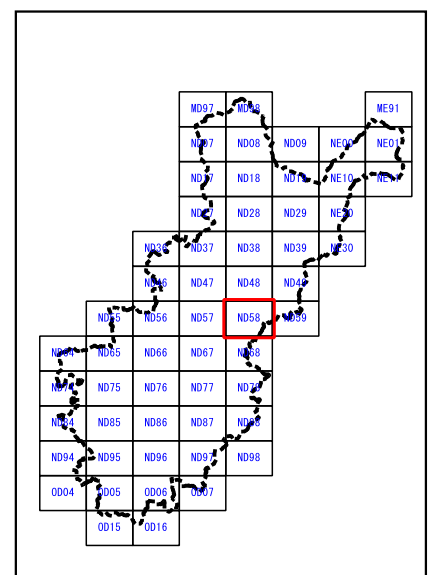
ND47	ND48	ND49
ND57	ND58	ND59
ND67	ND68	

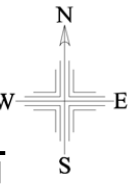


- 抽出箇所**
- 急傾斜地
  - 急傾斜地統合箇所
  - 土石流
- 既指定区域**
- 急傾斜
  - 土石流
- その他凡例**
- 要配慮者利用施設
  - 避難施設
  - 公共施設
  - JR等
  - 第1次緊急輸送路
  - 等高線(5m)、道路、建物等
  - 水部
  - 行政界
  - 大字界
  - 小学校区



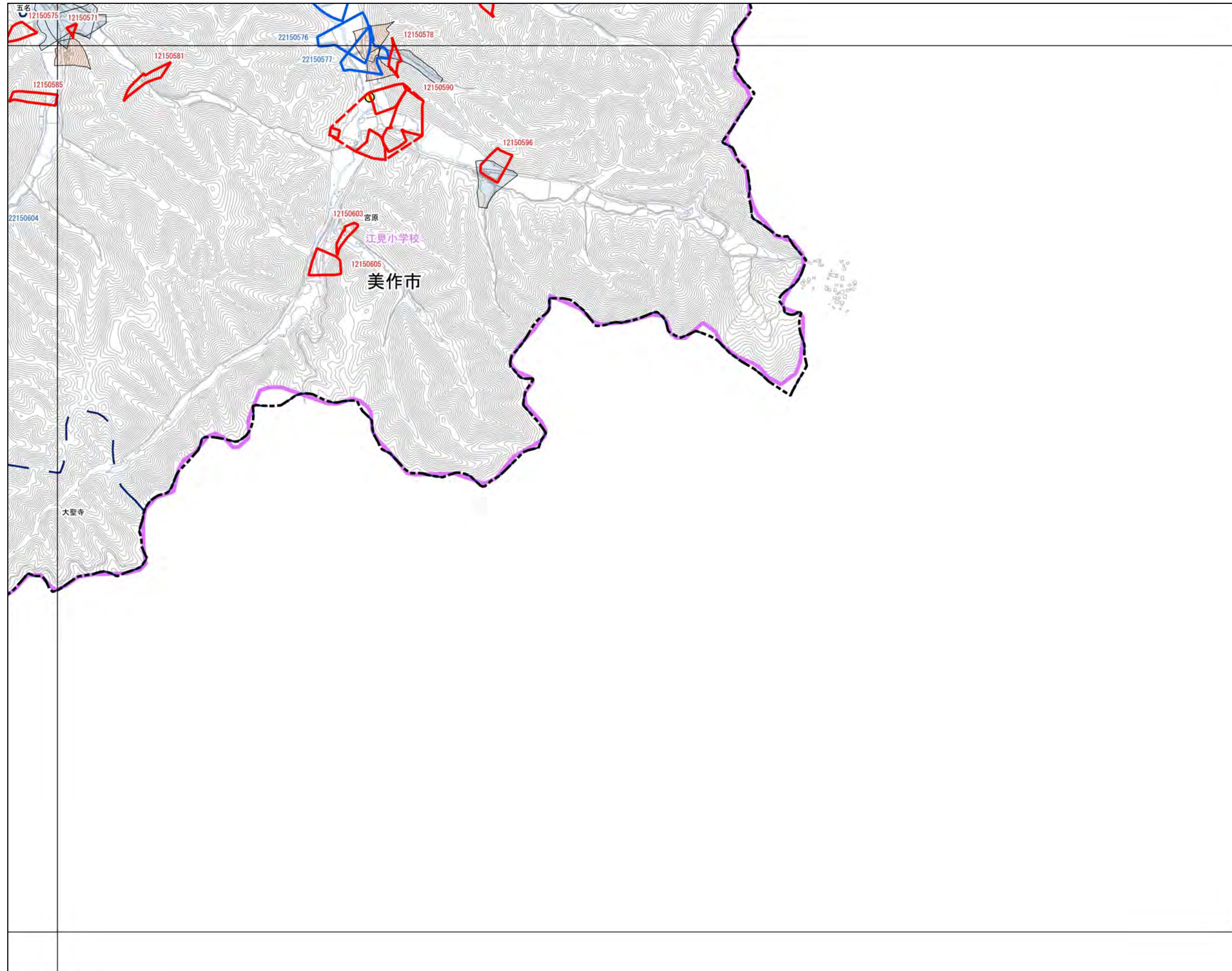
1:12,500



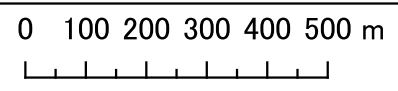


### 美作市

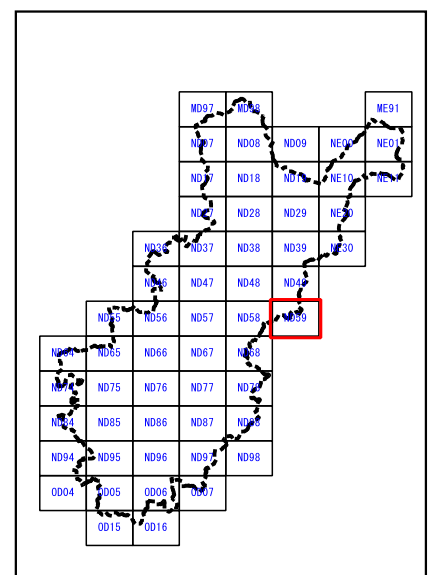
ND48	ND49	
ND58	ND59	
ND68		

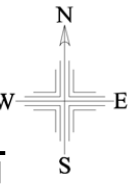


- 抽出箇所**
- 急傾斜地
  - 急傾斜地統合箇所
  - 土石流
- 既指定区域**
- 急傾斜
  - 土石流
- その他凡例**
- 要配慮者利用施設
  - 避難施設
  - 公共施設
  - JR等
  - 第1次緊急輸送路
  - 等高線(5m)、道路、建物等
  - 水部
  - 行政界
  - 大字界
  - 小学校区



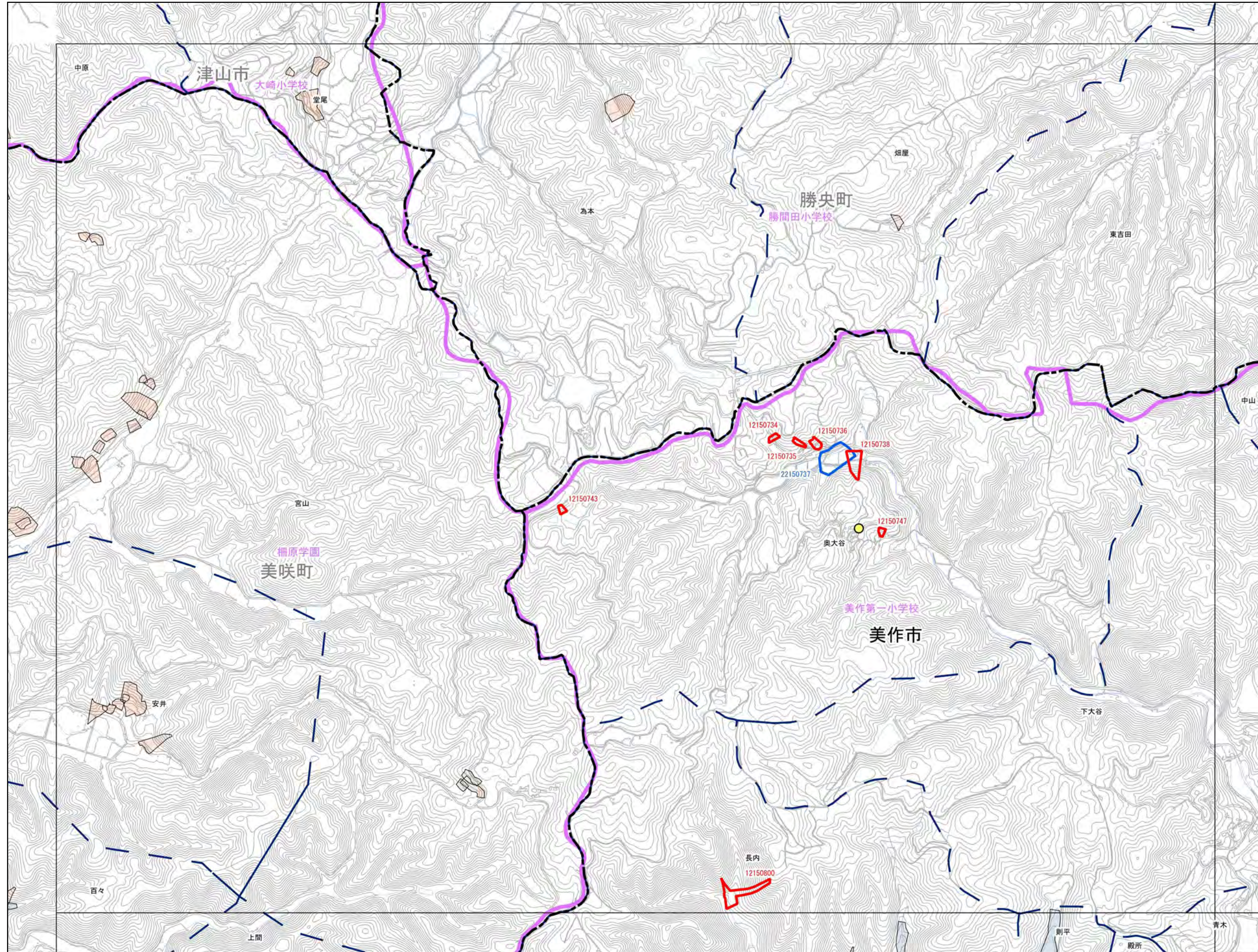
1:12,500



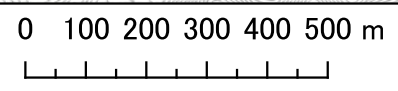


# 美作市

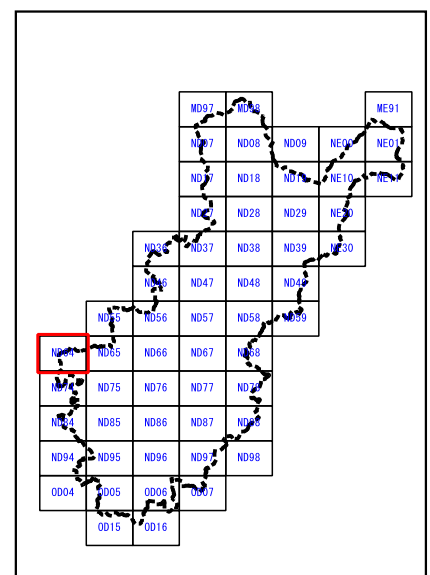
	ND55
ND64	ND65
ND74	ND75

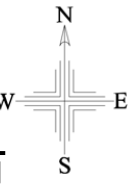


- 抽出箇所**
- 急傾斜地
  - 急傾斜地統合箇所
  - 土石流
- 既指定区域**
- 急傾斜
  - 土石流
- その他凡例**
- 要配慮者利用施設
  - 避難施設
  - 公共施設
  - JR等
  - 第1次緊急輸送路
  - 等高線(5m)、道路、建物等
  - 水部
  - 行政界
  - 大字界
  - 小学校区



1:12,500





# 美作市

	ND55	ND56
ND64	ND65	ND66
ND74	ND75	ND76

### 抽出箇所

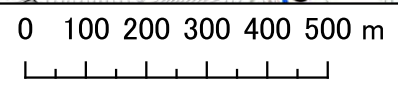
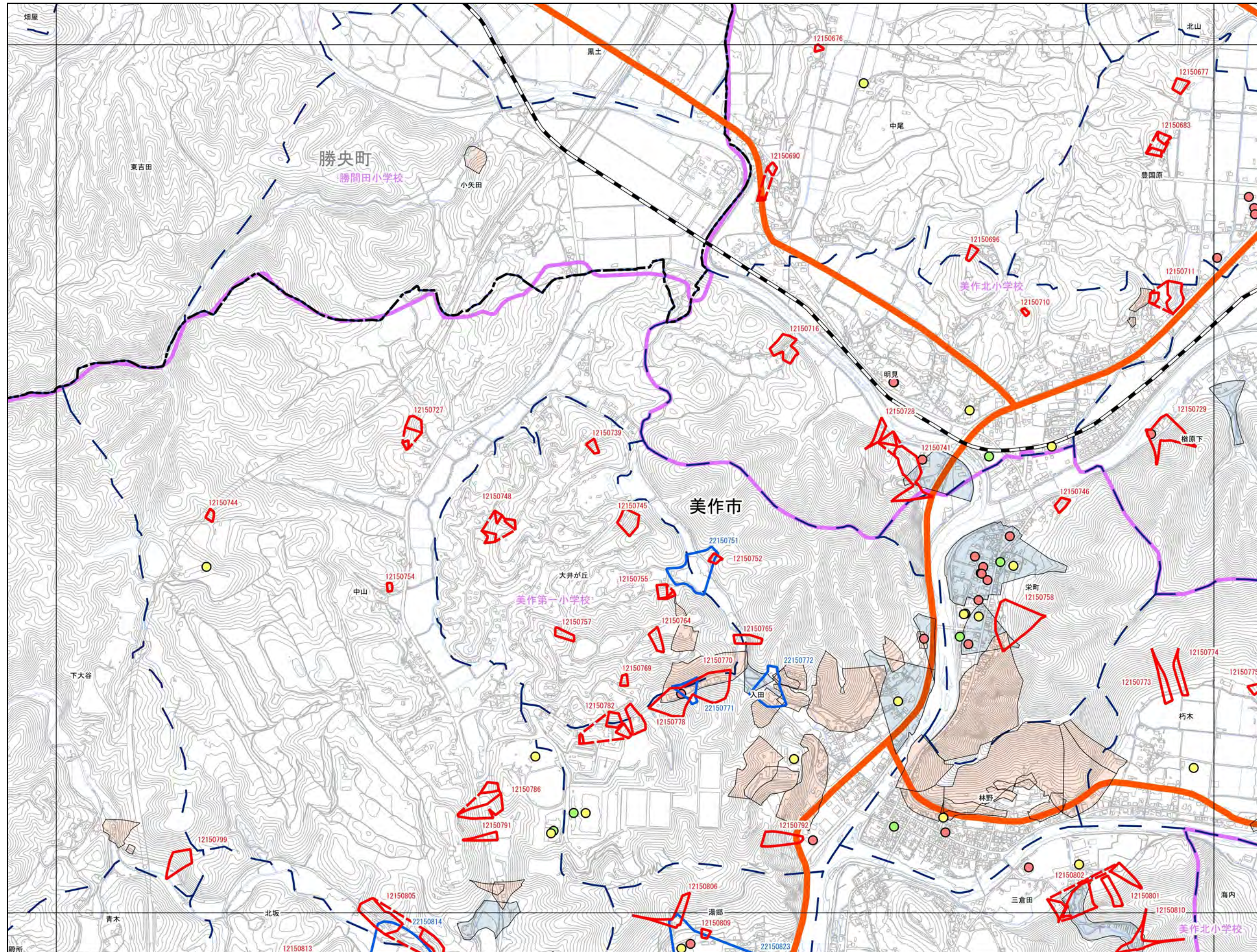
- 急傾斜地
- 急傾斜地統合箇所
- 土石流

### 既指定区域

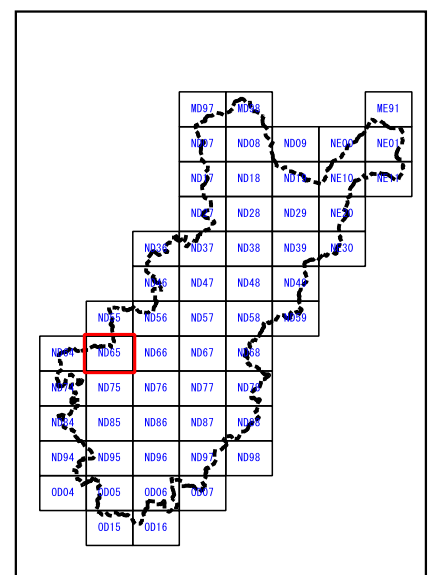
- 急傾斜
- 土石流

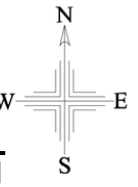
### その他凡例

- 要配慮者利用施設
- 避難施設
- 公共施設
- JR等
- 第1次緊急輸送路
- 等高線(5m)、道路、建物等
- 水部
- 行政界
- 大字界
- 小学校区



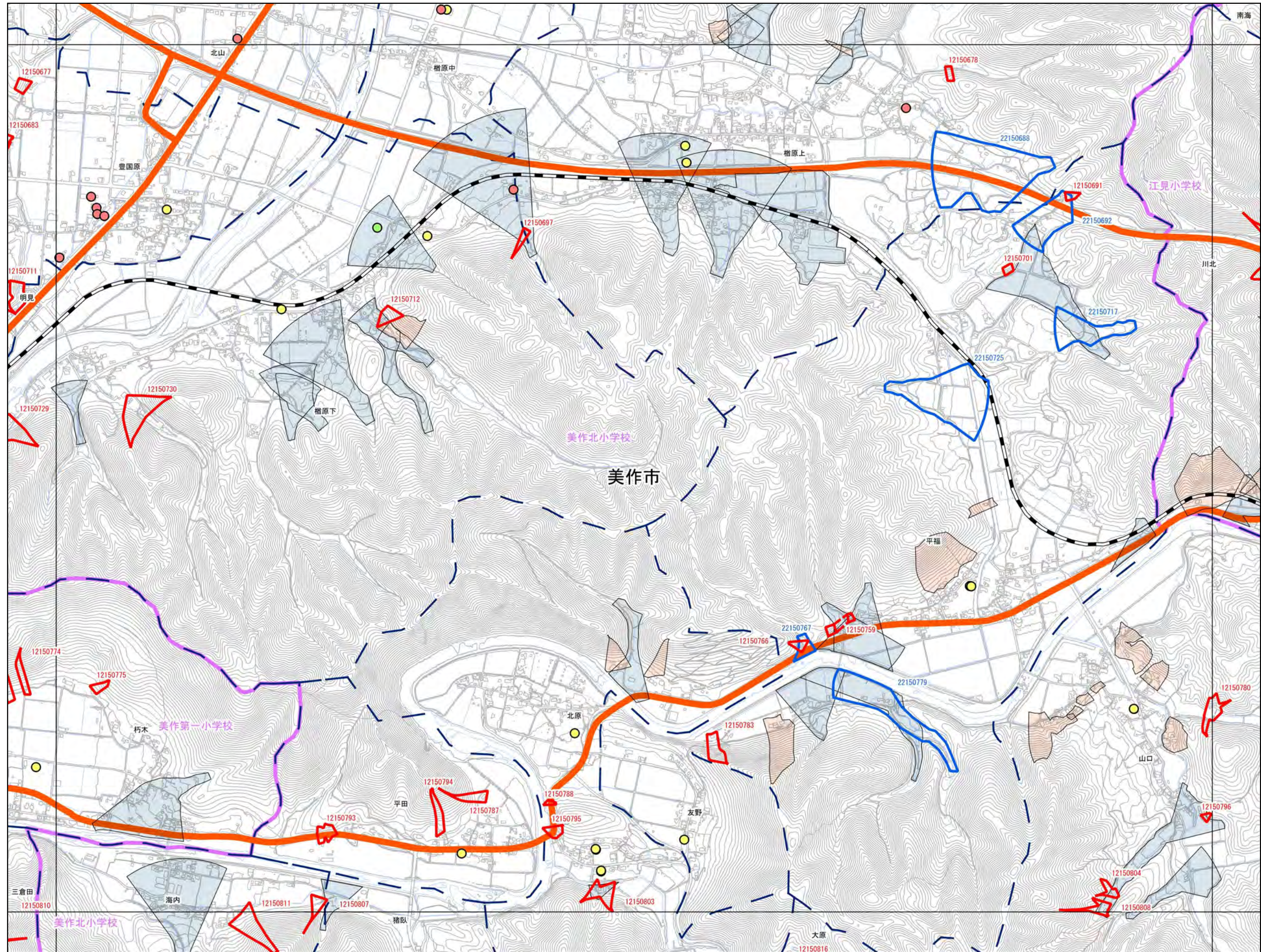
1:12,500



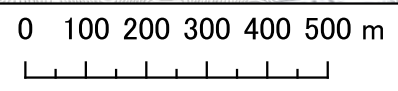


# 美作市

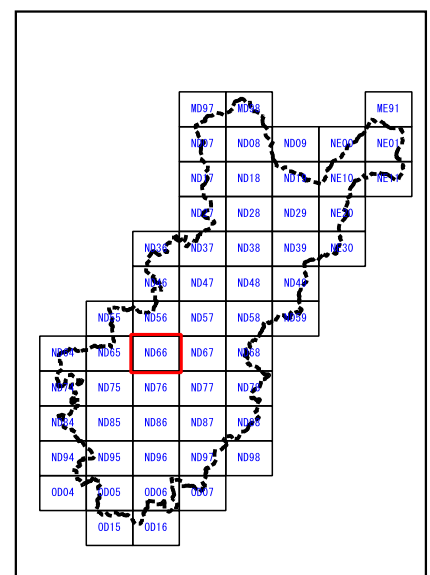
ND55	ND56	ND57
ND65	ND66	ND67
ND75	ND76	ND77

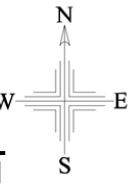


- 抽出箇所**
- 急傾斜地
  - 急傾斜地統合箇所
  - 土石流
- 既指定区域**
- 急傾斜
  - 土石流
- その他凡例**
- 要配慮者利用施設
  - 避難施設
  - 公共施設
  - JR等
  - 第1次緊急輸送路
  - 等高線(5m)、道路、建物等
  - 水部
  - 行政界
  - 大字界
  - 小学校区



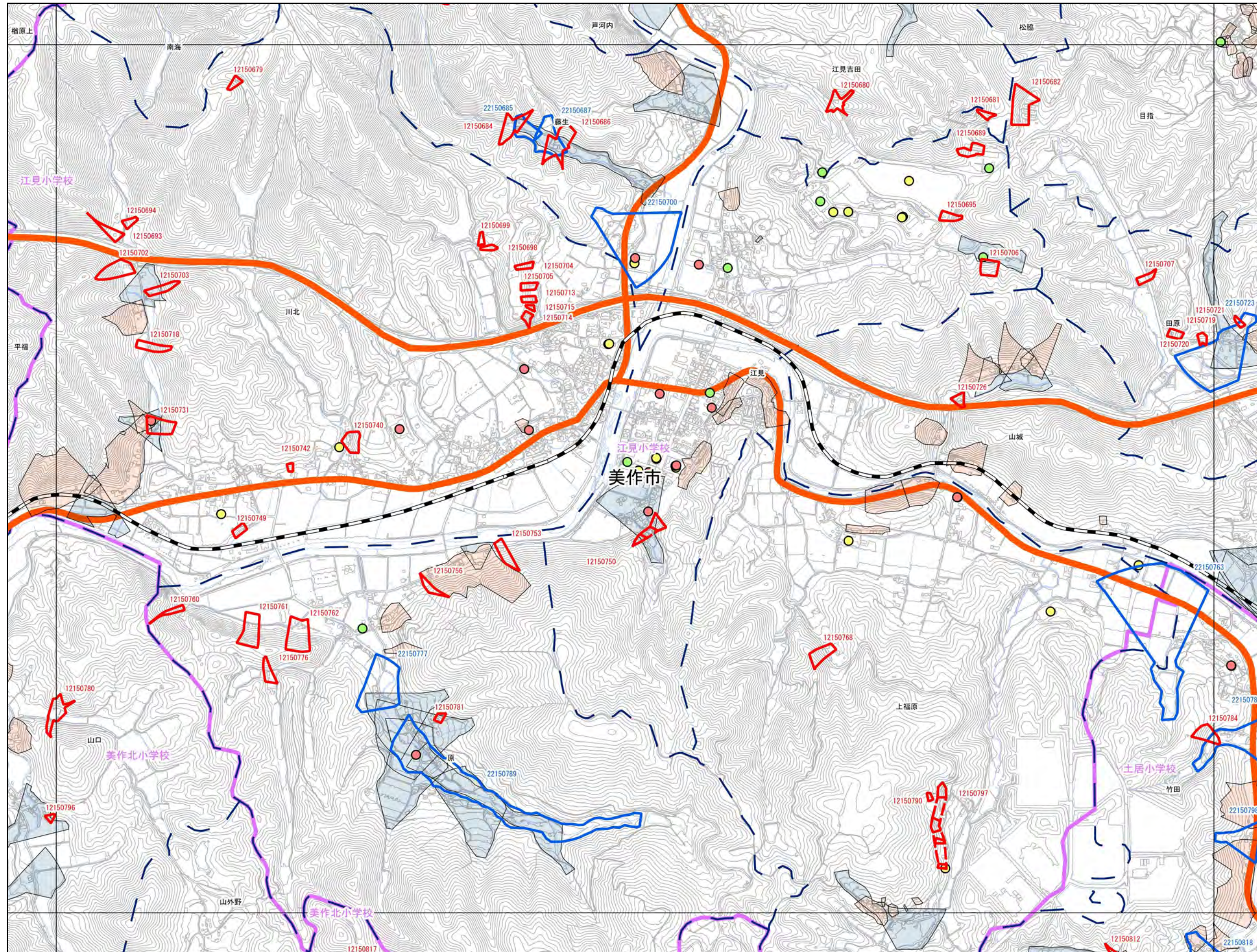
1:12,500



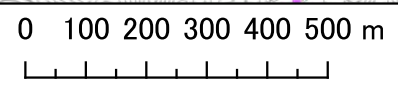


# 美作市

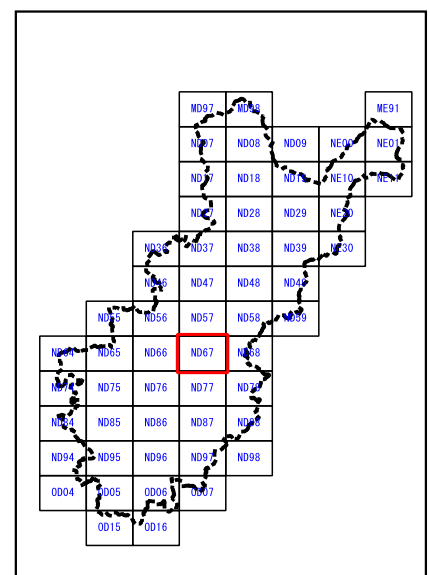
ND56	ND57	ND58
ND66	ND67	ND68
ND76	ND77	ND78

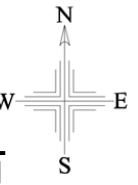


- 抽出箇所**
- 急傾斜地
  - 急傾斜地統合箇所
  - 土石流
- 既指定区域**
- 急傾斜
  - 土石流
- その他凡例**
- 要配慮者利用施設
  - 避難施設
  - 公共施設
  - JR等
  - 第1次緊急輸送路
  - 等高線(5m)、道路、建物等
  - 水部
  - 行政界
  - 大字界
  - 小学校区



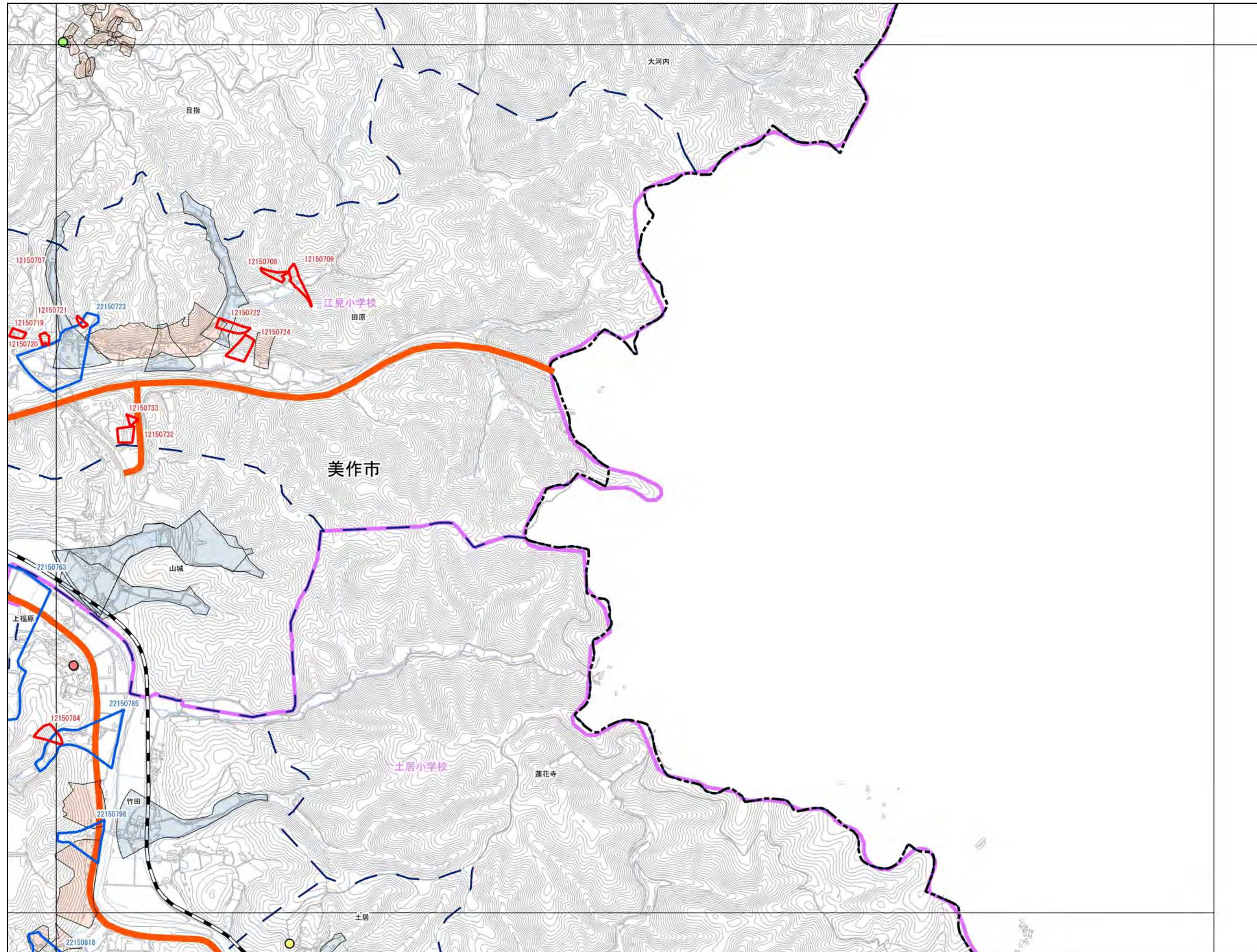
1:12,500



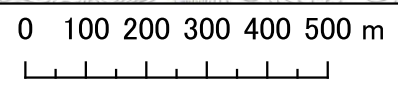
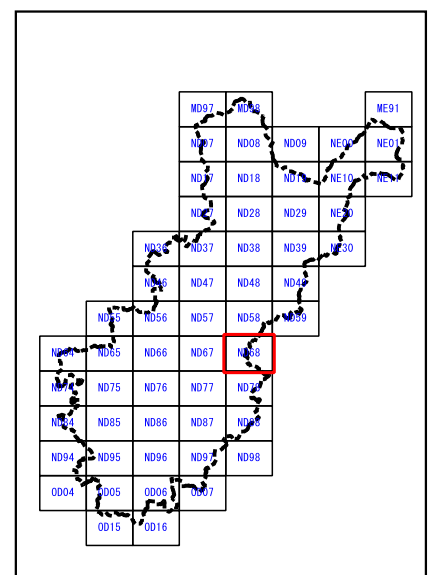


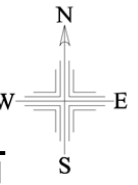
# 美作市

ND57	ND58	ND59
ND67	ND68	
ND77	ND78	



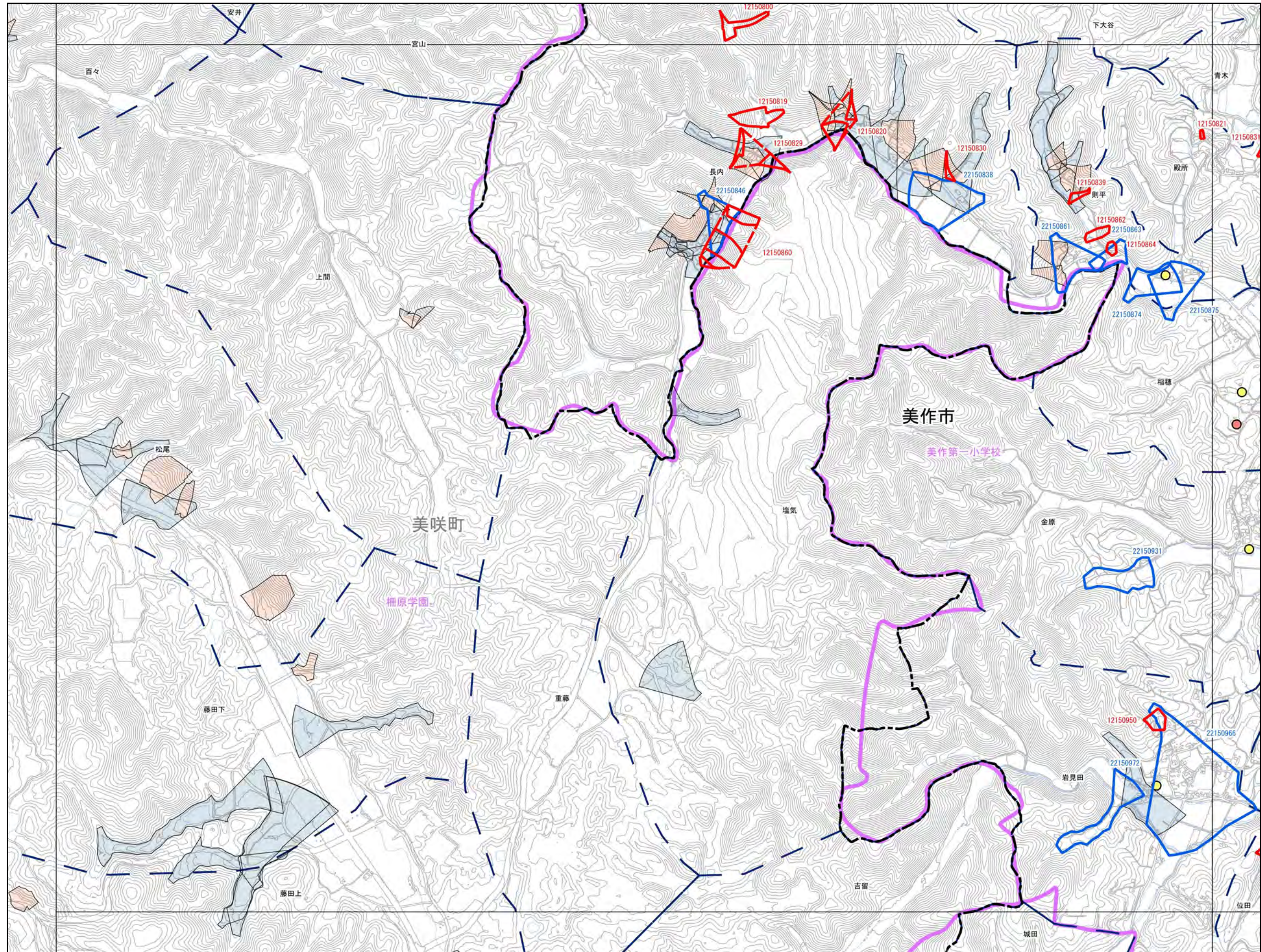
- 抽出箇所**
- 急傾斜地
  - 急傾斜地統合箇所
  - 土石流
- 既指定区域**
- 急傾斜
  - 土石流
- その他凡例**
- 要配慮者利用施設
  - 避難施設
  - 公共施設
  - JR等
  - 第1次緊急輸送路
  - 等高線(5m)、道路、建物等
  - 水部
  - 行政界
  - 大字界
  - 小学校区




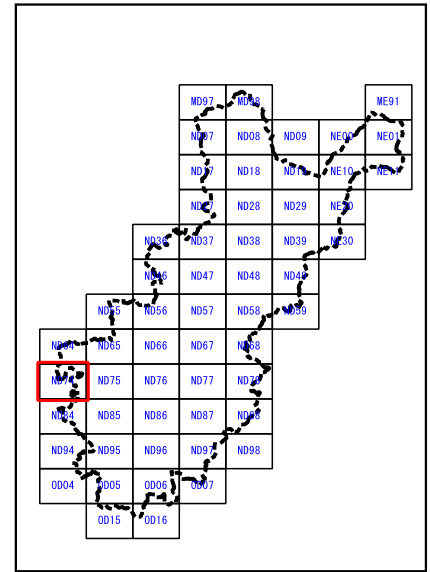


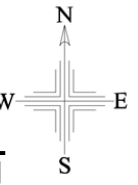
# 美作市

	ND64	ND65
	ND74	ND75
	ND84	ND85



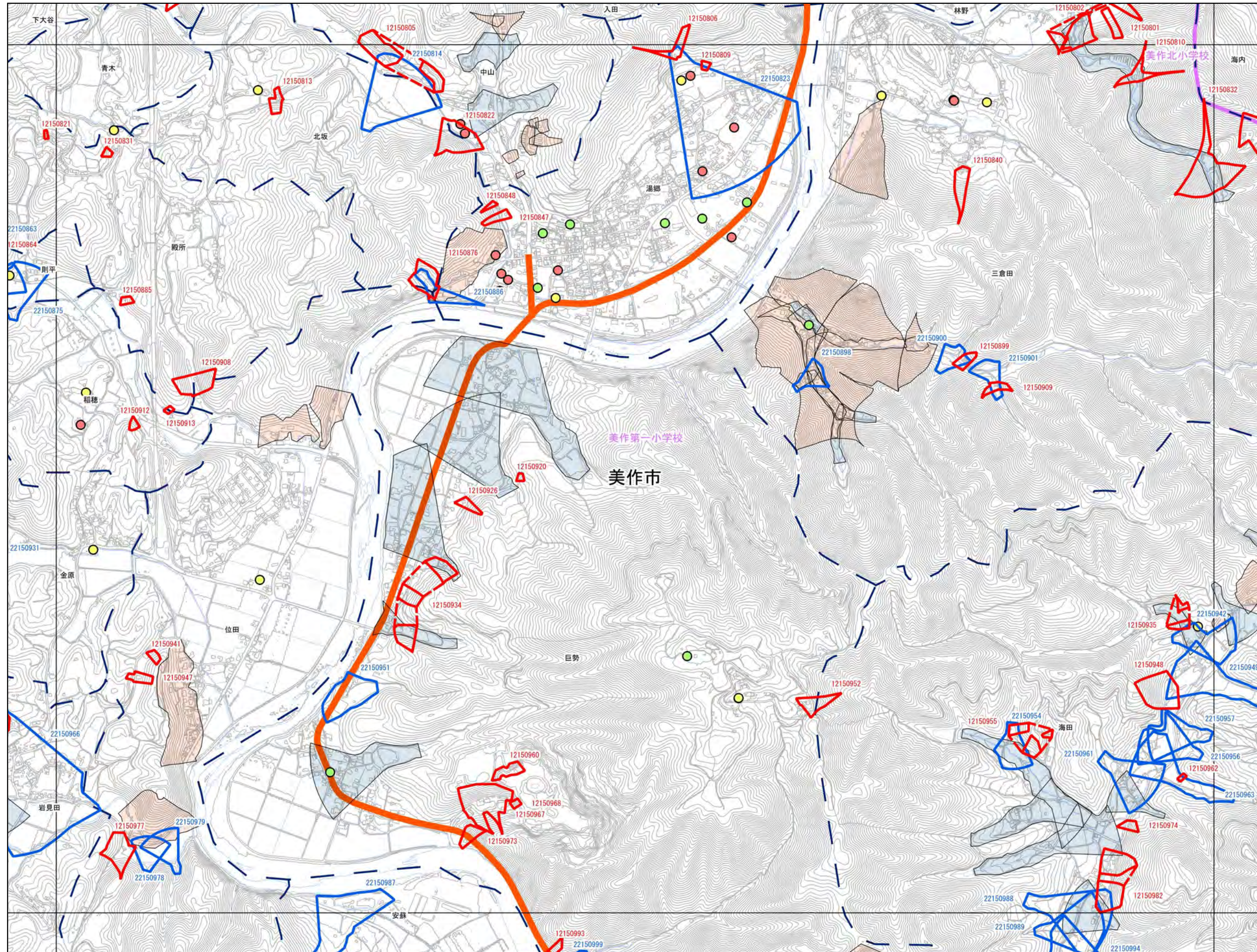
- 抽出箇所**
- 急傾斜地
  - 急傾斜地統合箇所
  - 土石流
- 既指定区域**
- 急傾斜
  - 土石流
- その他凡例**
- 要配慮者利用施設
  - 避難施設
  - 公共施設
  - JR等
  - 第1次緊急輸送路
  - 等高線(5m)、道路、建物等
  - 水部
  - 行政界
  - 大字界
  - 小学校区



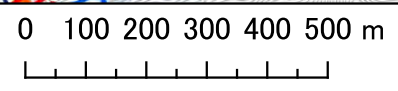


# 美作市

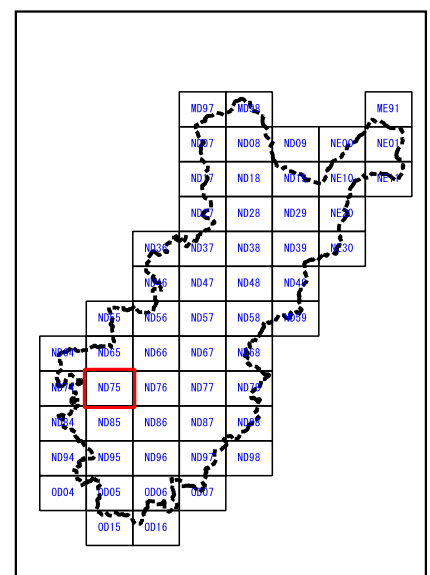
ND64	ND65	ND66
ND74	ND75	ND76
ND84	ND85	ND86

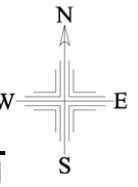


- 抽出箇所**
- 急傾斜地
  - 急傾斜地統合箇所
  - 土石流
- 既指定区域**
- 急傾斜
  - 土石流
- その他凡例**
- 要配慮者利用施設
  - 避難施設
  - 公共施設
  - JR等
  - 第1次緊急輸送路
  - 等高線(5m)、道路、建物等
  - 水部
  - 行政界
  - 大字界
  - 小学校区



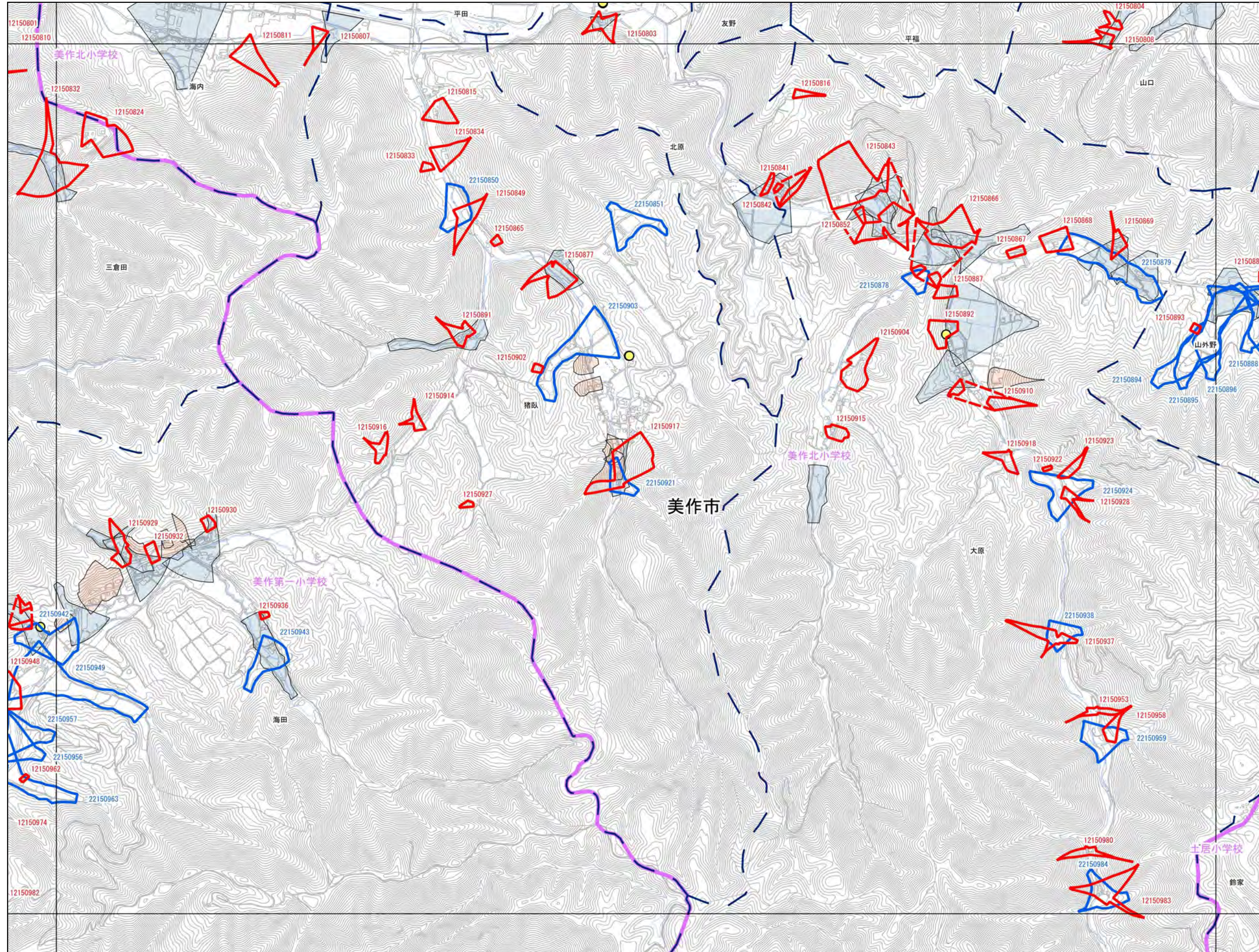
1:12,500





# 美作市

ND65	ND66	ND67
ND75	ND76	ND77
ND85	ND86	ND87



### 抽出箇所

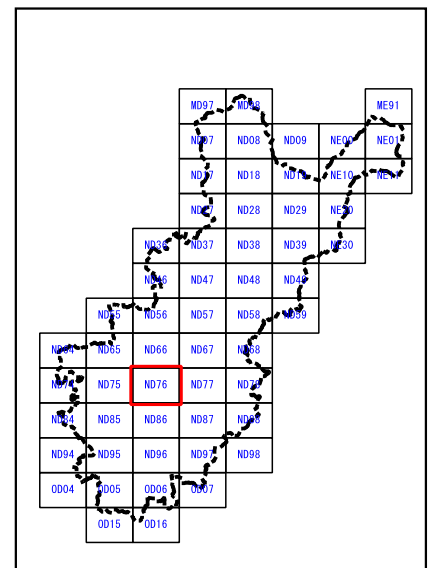
- 急傾斜地
- 急傾斜地統合箇所
- 土石流

### 既指定区域


- 急傾斜
- 土石流

### その他凡例

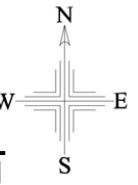
- 要配慮者利用施設
- 避難施設
- 公共施設
- JR等
- 第1次緊急輸送路
- 等高線(5m)、道路、建物等
- 水部
- 行政界
- 大字界
- 小学校区



0 100 200 300 400 500 m

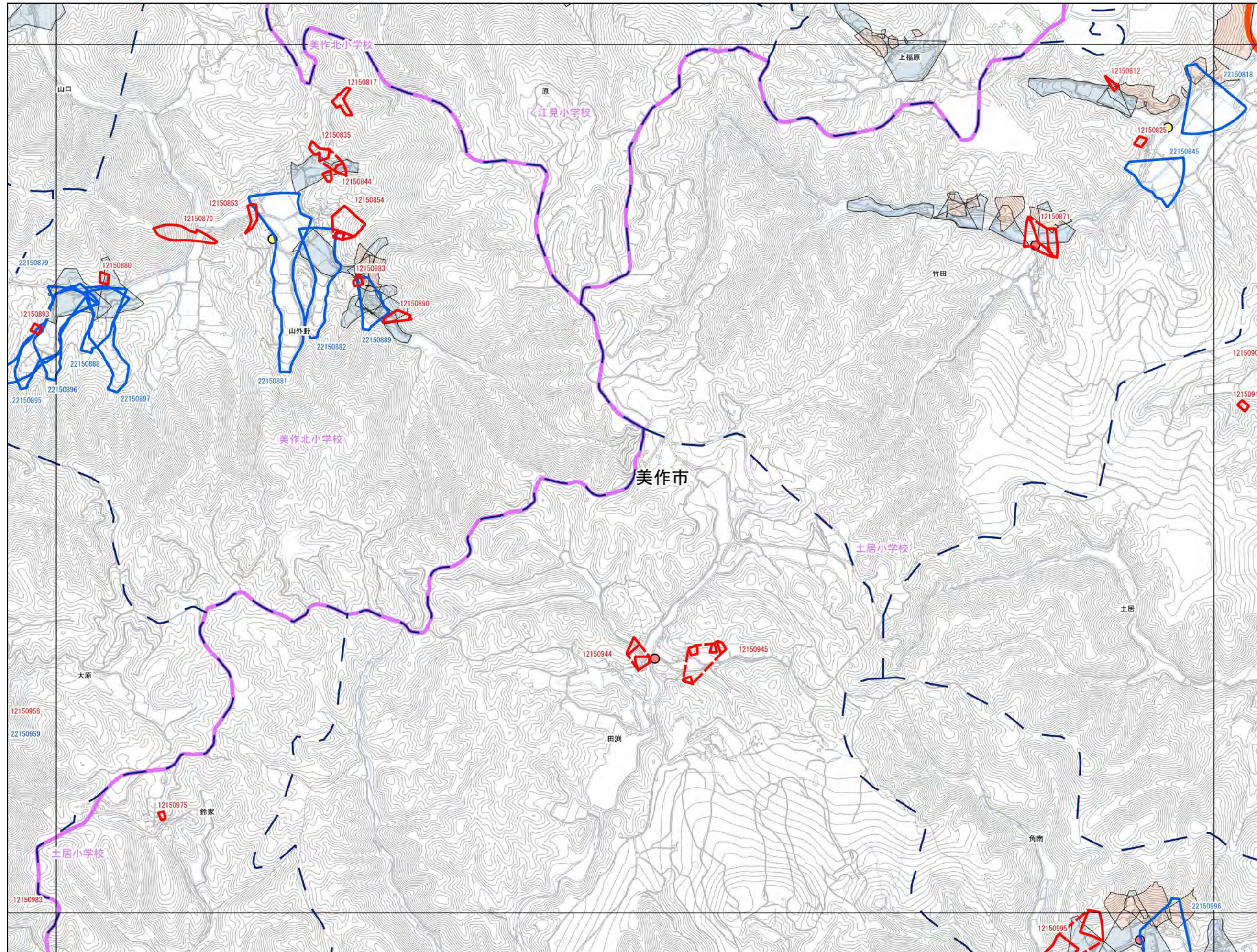


1:12,500

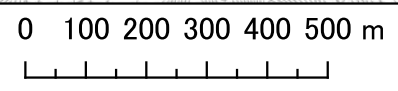
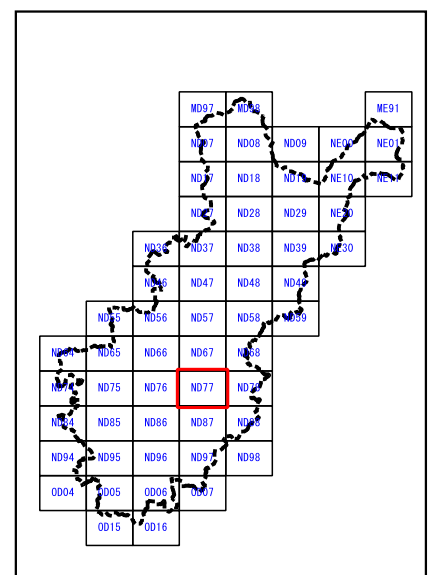


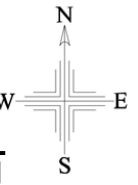
# 美作市

ND66	ND67	ND68
ND76	ND77	ND78
ND86	ND87	ND88



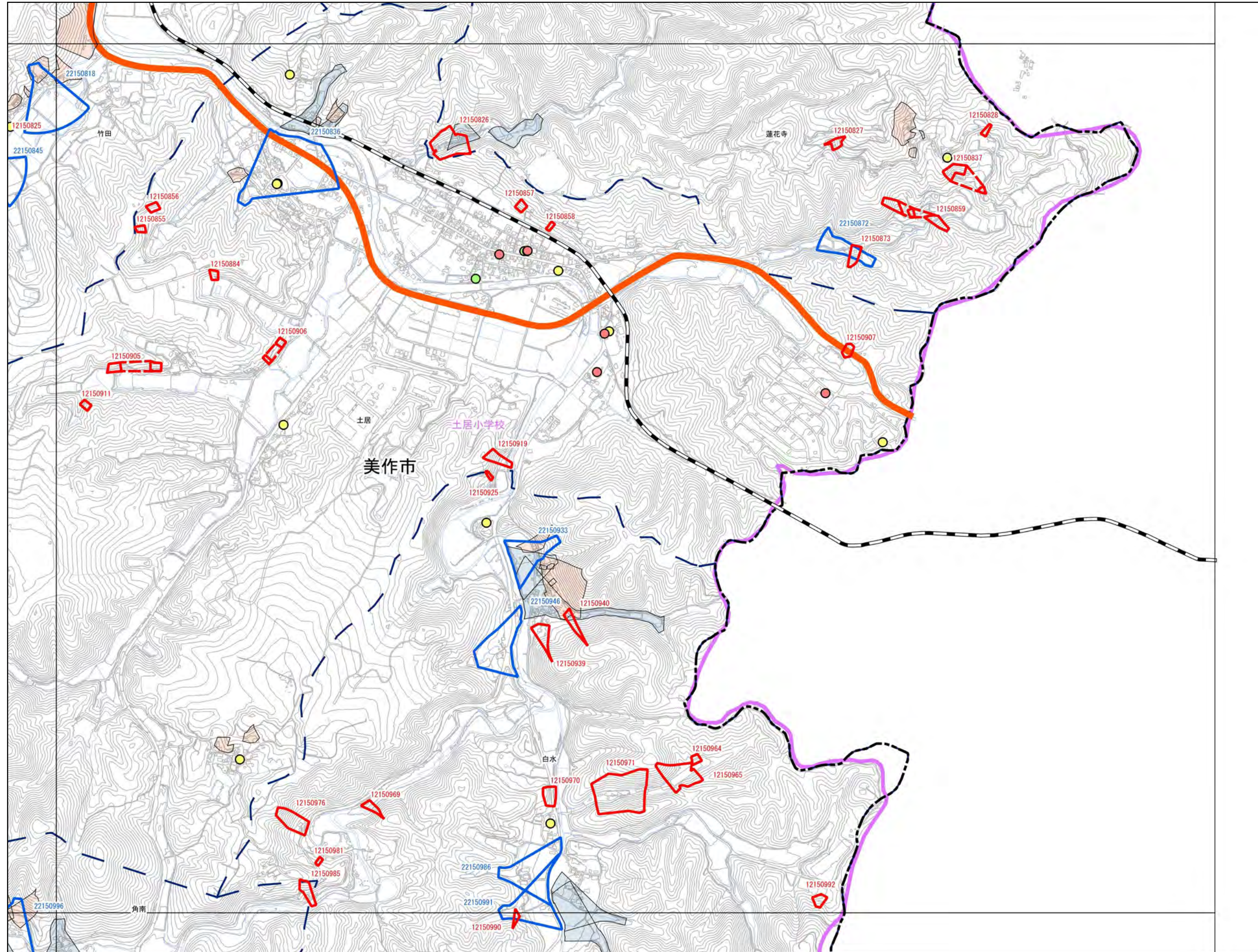
- 抽出箇所**
- 急傾斜地 (Red outline)
  - 急傾斜地統合箇所 (Red dashed outline)
  - 土石流 (Blue outline)
- 既指定区域**
- 急傾斜 (Brown shading)
  - 土石流 (Blue shading)
- その他凡例**
- 要配慮者利用施設 (Red circle)
  - 避難施設 (Yellow circle)
  - 公共施設 (Green circle)
  - JR等 (Black line with cross-ticks)
  - 第1次緊急輸送路 (Orange line)
  - 等高線(5m)、道路、建物等 (Thin grey lines)
  - 水部 (Blue line)
  - 行政界 (Dashed black line)
  - 大字界 (Dashed blue line)
  - 小学校区 (Purple outline)



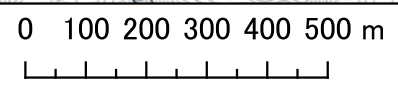


# 美作市

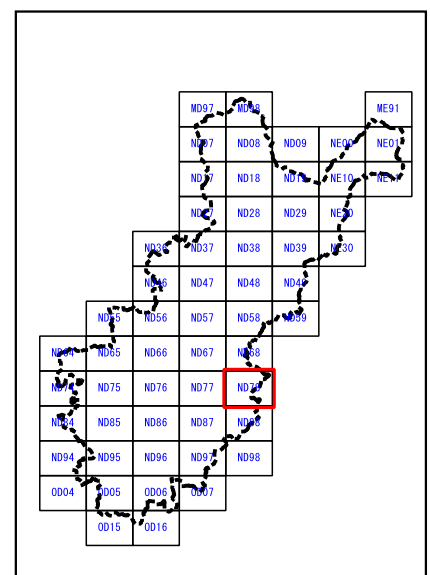
ND67	ND68	
ND77	ND78	
ND87	ND88	

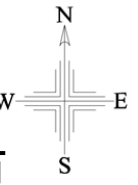


- 抽出箇所**
- 急傾斜地
  - 急傾斜地統合箇所
  - 土石流
- 既指定区域**
- 急傾斜
  - 土石流
- その他凡例**
- 要配慮者利用施設
  - 避難施設
  - 公共施設
  - JR等
  - 第1次緊急輸送路
  - 等高線(5m)、道路、建物等
  - 水部
  - 行政界
  - 大字界
  - 小学校区



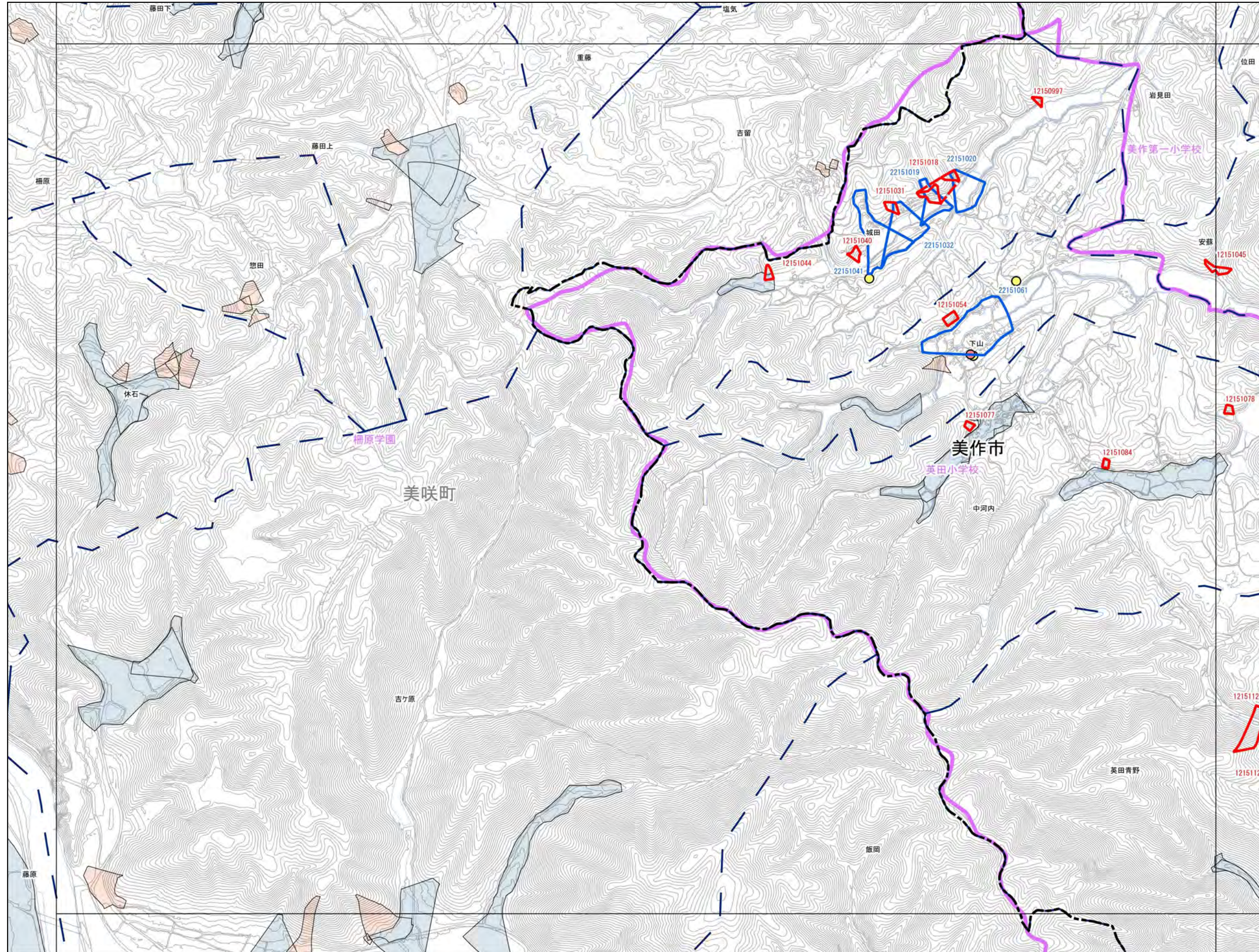
1:12,500





# 美作市

	ND74	ND75
	ND84	ND85
	ND94	ND95



### 抽出箇所

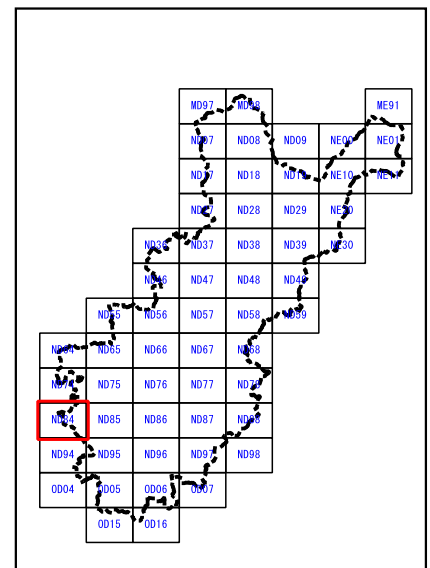
- 急傾斜地
- 急傾斜地統合箇所
- 土石流

### 既指定区域


- 急傾斜
- 土石流

### その他凡例

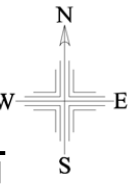
- 要配慮者利用施設
- 避難施設
- 公共施設
- JR等
- 第1次緊急輸送路
- 等高線(5m)、道路、建物等
- 水部
- 行政界
- 大字界
- 小学校区



0 100 200 300 400 500 m

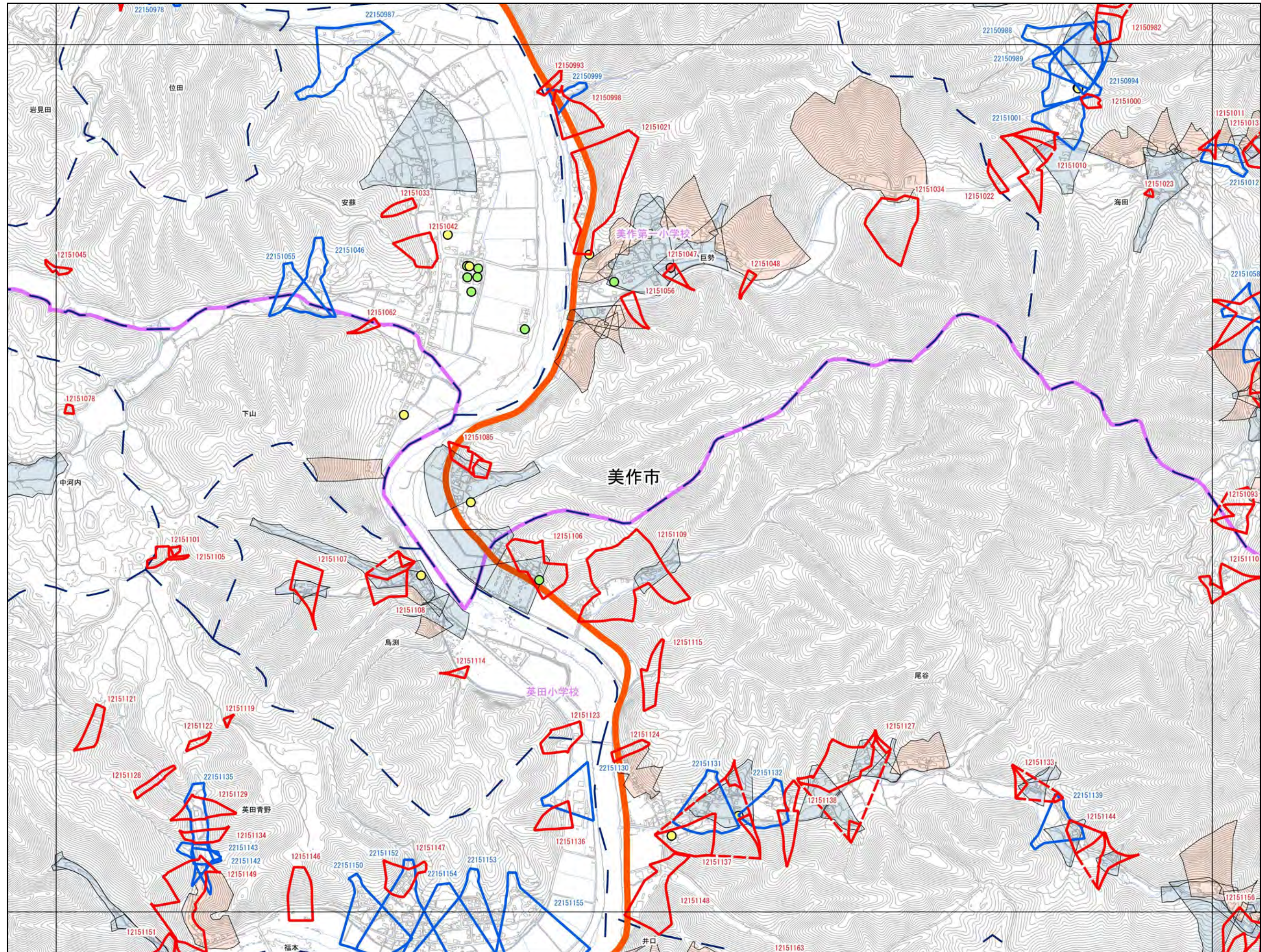


1:12,500

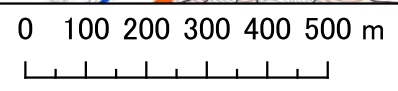


# 美作市

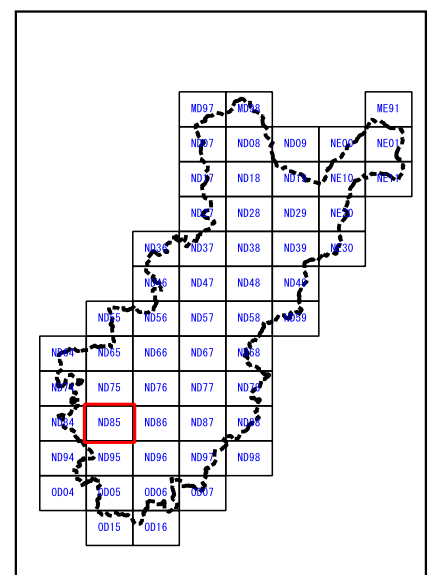
ND74	ND75	ND76
ND84	ND85	ND86
ND94	ND95	ND96

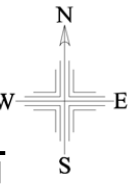


- 抽出箇所**
- 急傾斜地
  - 急傾斜地統合箇所
  - 土石流
- 既指定区域**
- 急傾斜
  - 土石流
- その他凡例**
- 要配慮者利用施設
  - 避難施設
  - 公共施設
  - JR等
  - 第1次緊急輸送路
  - 等高線(5m)、道路、建物等
  - 水部
  - 行政界
  - 大字界
  - 小学校区



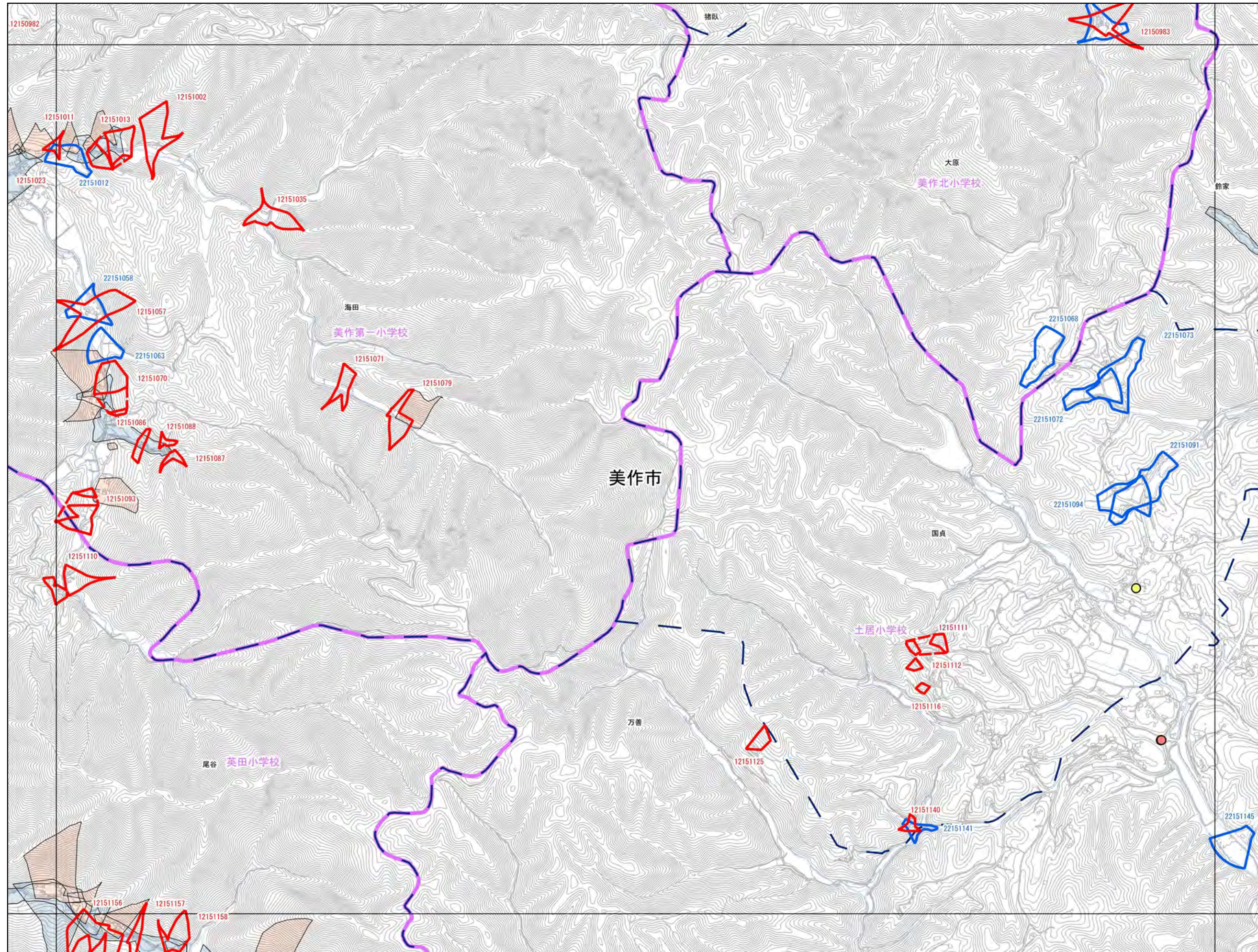
1:12,500



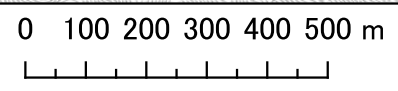


# 美作市

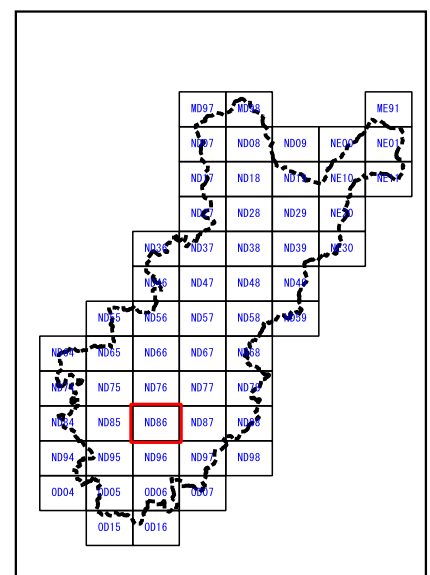
ND75	ND76	ND77
ND85	ND86	ND87
ND95	ND96	ND97

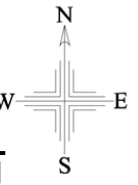


- 抽出箇所**
- 急傾斜地
  - 急傾斜地統合箇所
  - 土石流
- 既指定区域**
- 急傾斜
  - 土石流
- その他凡例**
- 要配慮者利用施設
  - 避難施設
  - 公共施設
  - JR等
  - 第1次緊急輸送路
  - 等高線(5m)、道路、建物等
  - 水部
  - 行政界
  - 大字界
  - 小学校区



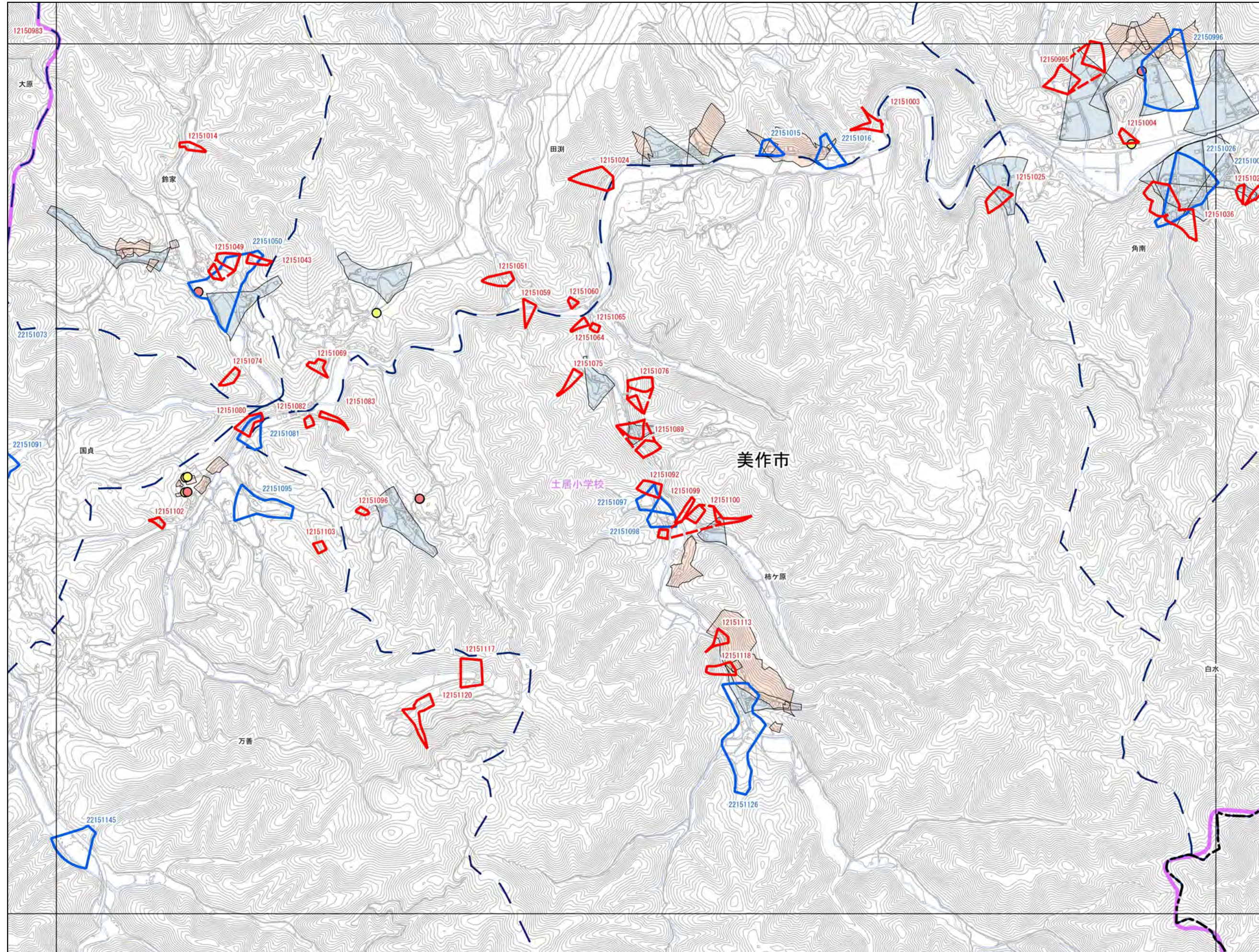
1:12,500



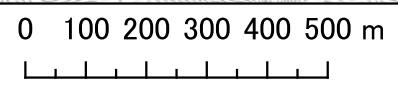


# 美作市

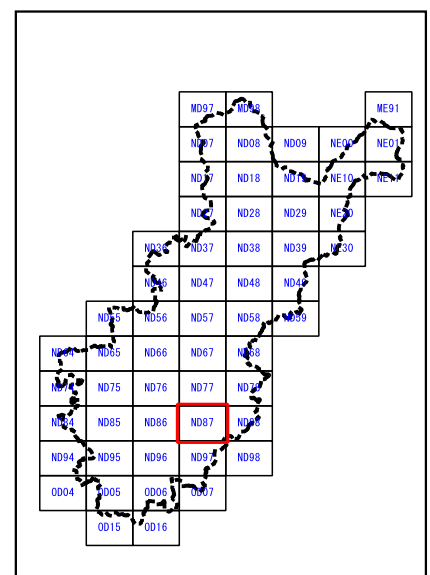
ND76	ND77	ND78
ND86	ND87	ND88
ND96	ND97	ND98

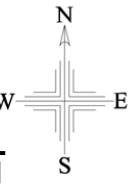


- 抽出箇所**
- 急傾斜地
  - 急傾斜地統合箇所
  - 土石流
- 既指定区域**
- 急傾斜
  - 土石流
- その他凡例**
- 要配慮者利用施設
  - 避難施設
  - 公共施設
  - JR等
  - 第1次緊急輸送路
  - 等高線(5m)、道路、建物等
  - 水部
  - 行政界
  - 大字界
  - 小学校区



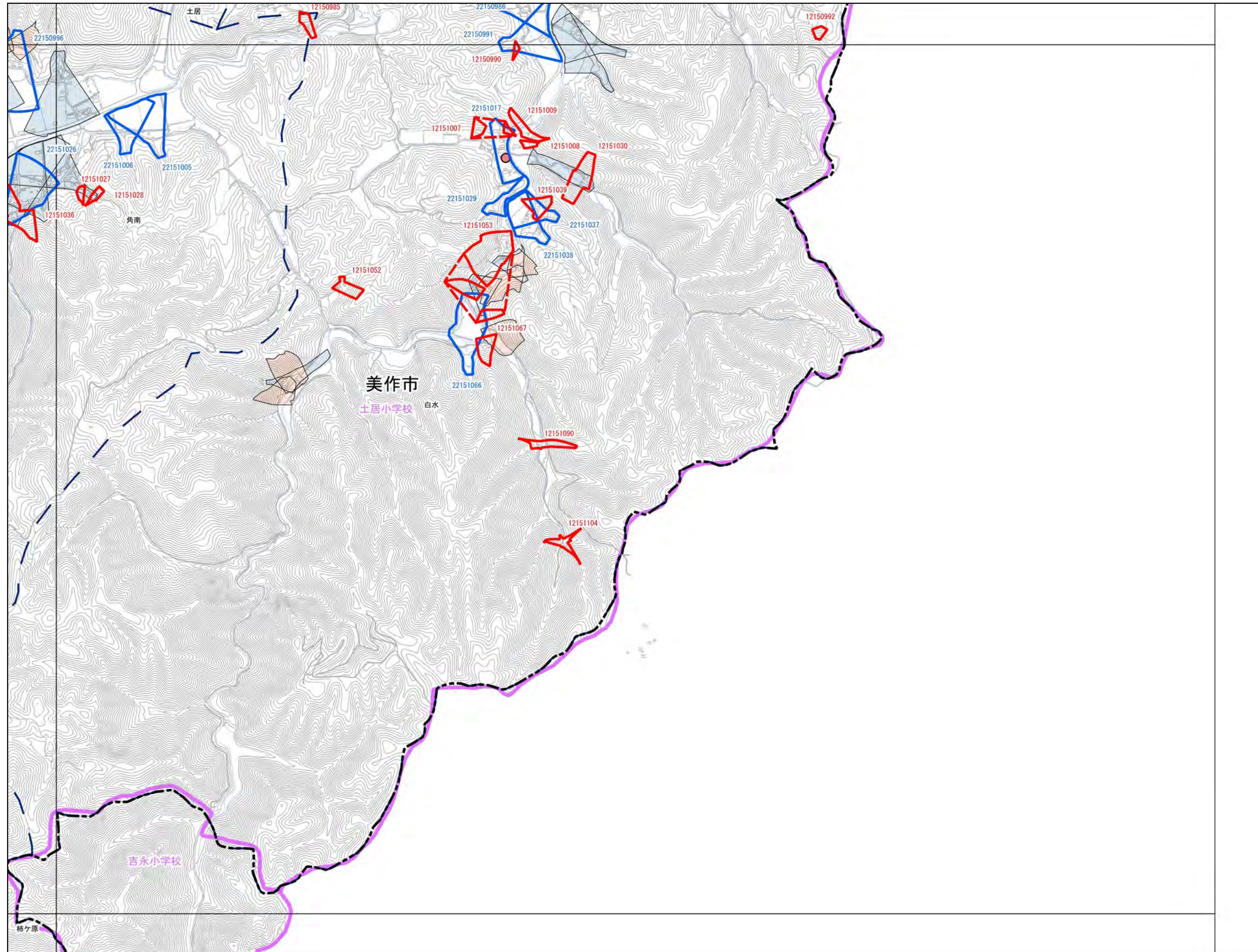
1:12,500



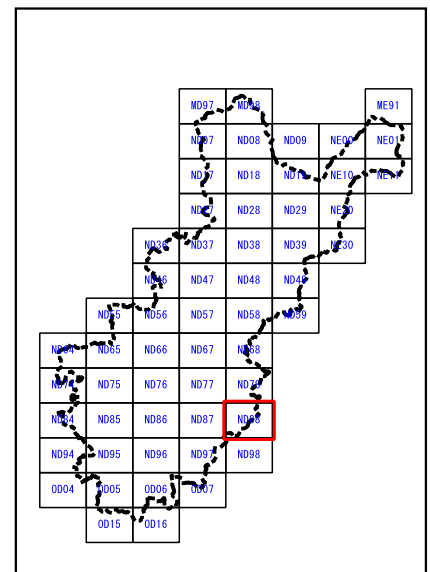


# 美作市

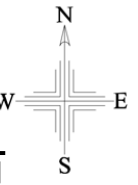
ND77	ND78	
ND87	ND88	
ND97	ND98	



- 抽出箇所**
- 急傾斜地
  - 急傾斜地統合箇所
  - 土石流
- 既指定区域**
- 急傾斜
  - 土石流
- その他凡例**
- 要配慮者利用施設
  - 避難施設
  - 公共施設
  - JR等
  - 第1次緊急輸送路
  - 等高線(5m)、道路、建物等
  - 水部
  - 行政界
  - 大字界
  - 小学校区

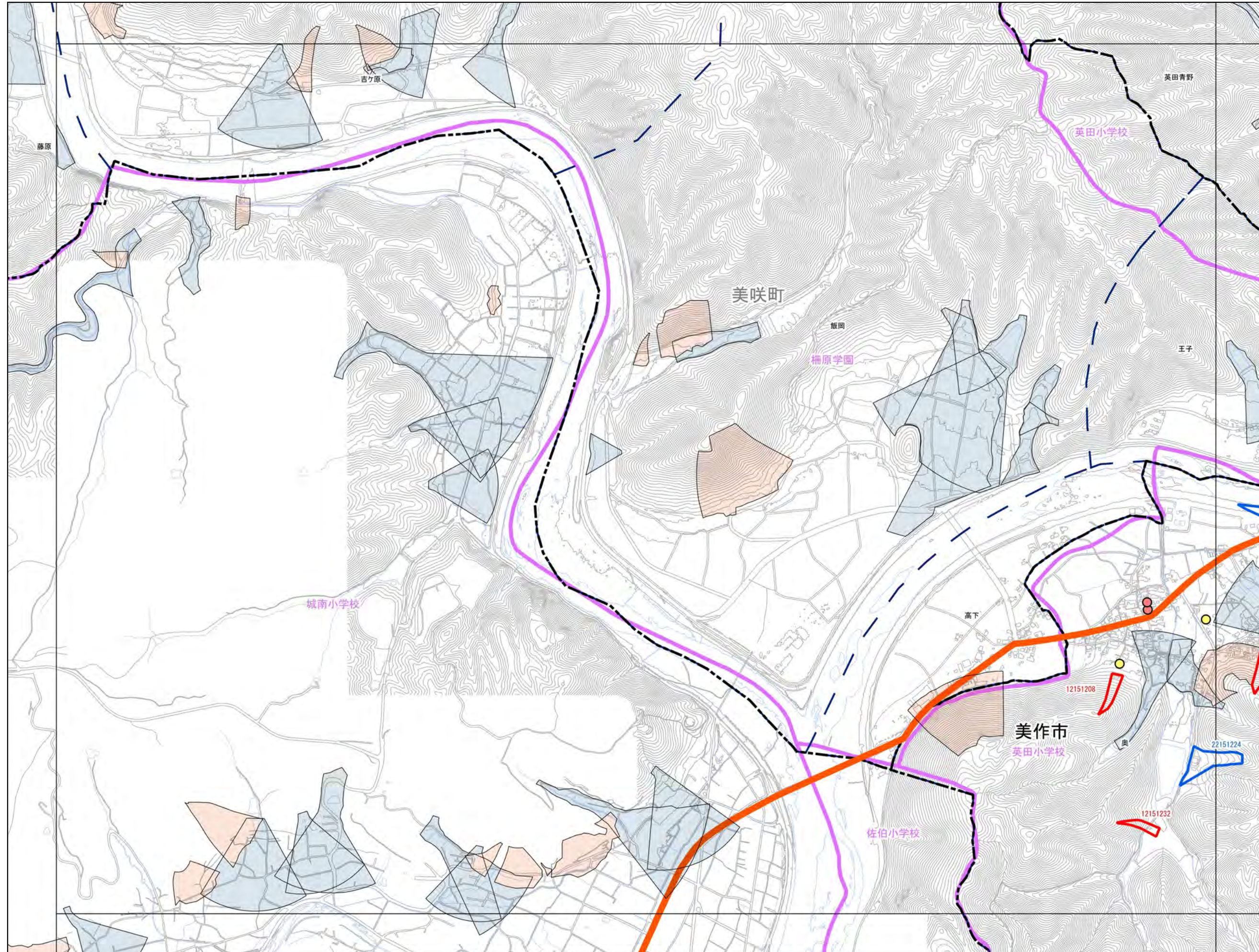


0 100 200 300 400 500 m




# 美作市

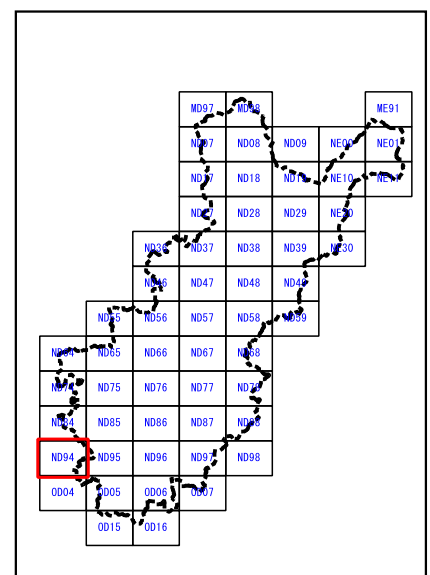
	ND84	ND85
	ND94	ND95
	OD04	OD05

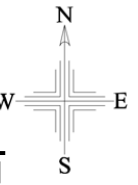


- 抽出箇所**
- 急傾斜地
  - 急傾斜地統合箇所
  - 土石流
- 既指定区域**
- 急傾斜
  - 土石流
- その他凡例**
- 要配慮者利用施設
  - 避難施設
  - 公共施設
  - JR等
  - 第1次緊急輸送路
  - 等高線(5m)、道路、建物等
  - 水部
  - 行政界
  - 大字界
  - 小学校区



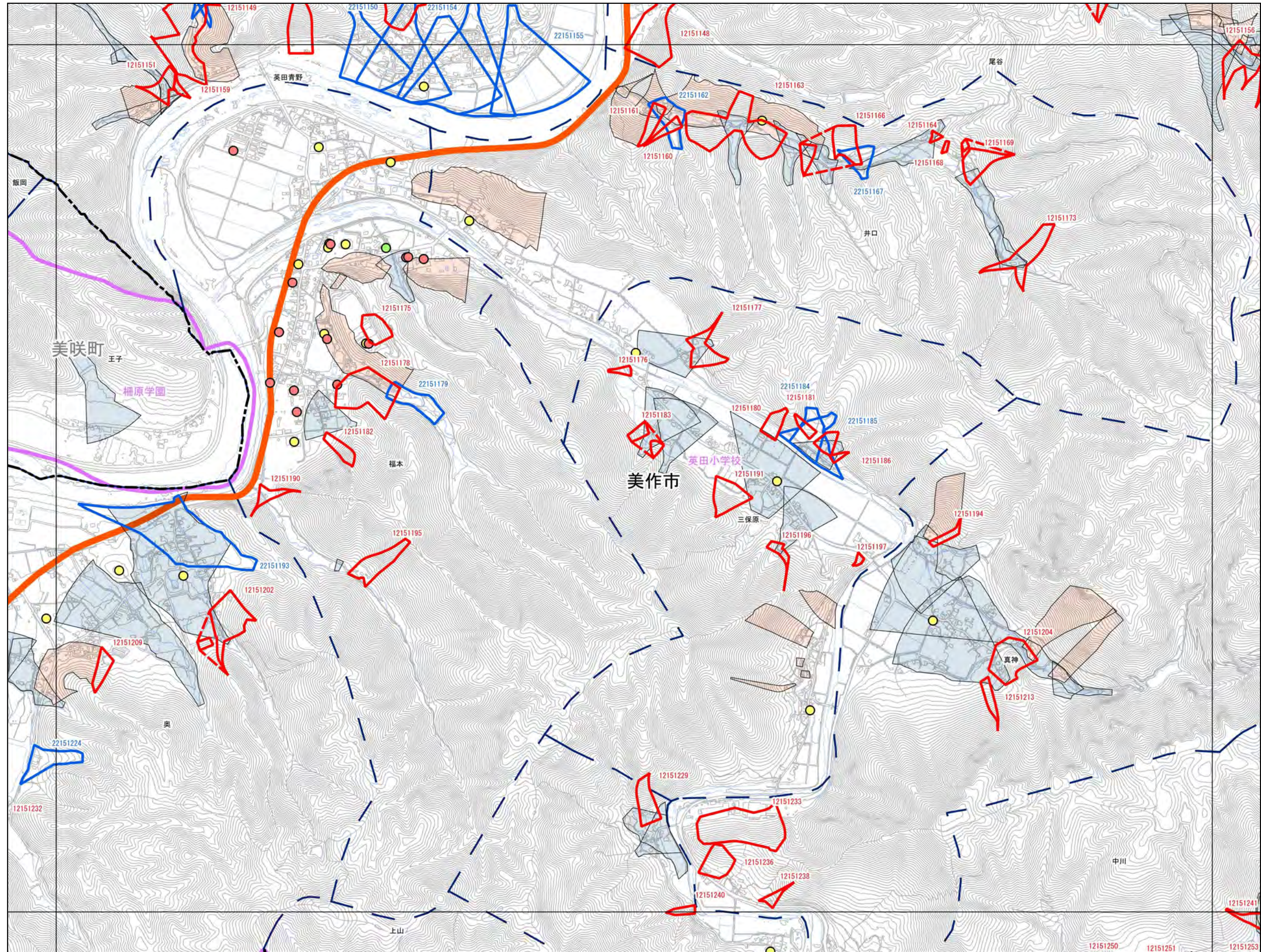
1:12,500



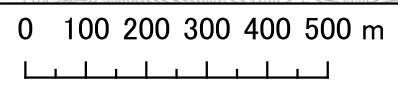


# 美作市

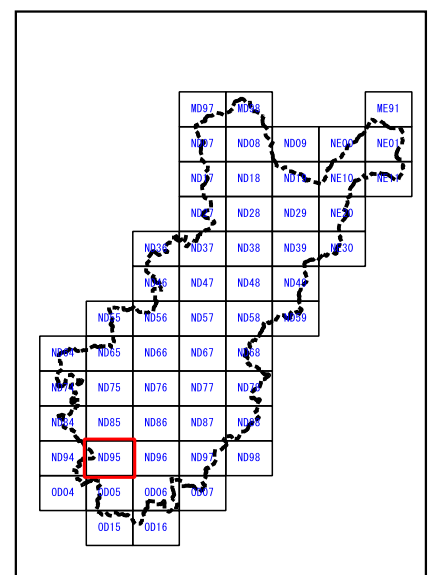
ND84	ND85	ND86
ND94	ND95	ND96
OD04	OD05	OD06

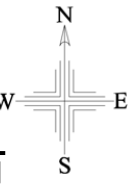


- 抽出箇所**
- 急傾斜地
  - 急傾斜地統合箇所
  - 土石流
- 既指定区域**
- 急傾斜
  - 土石流
- その他凡例**
- 要配慮者利用施設
  - 避難施設
  - 公共施設
  - JR等
  - 第1次緊急輸送路
  - 等高線(5m)、道路、建物等
  - 水部
  - 行政界
  - 大字界
  - 小学校区



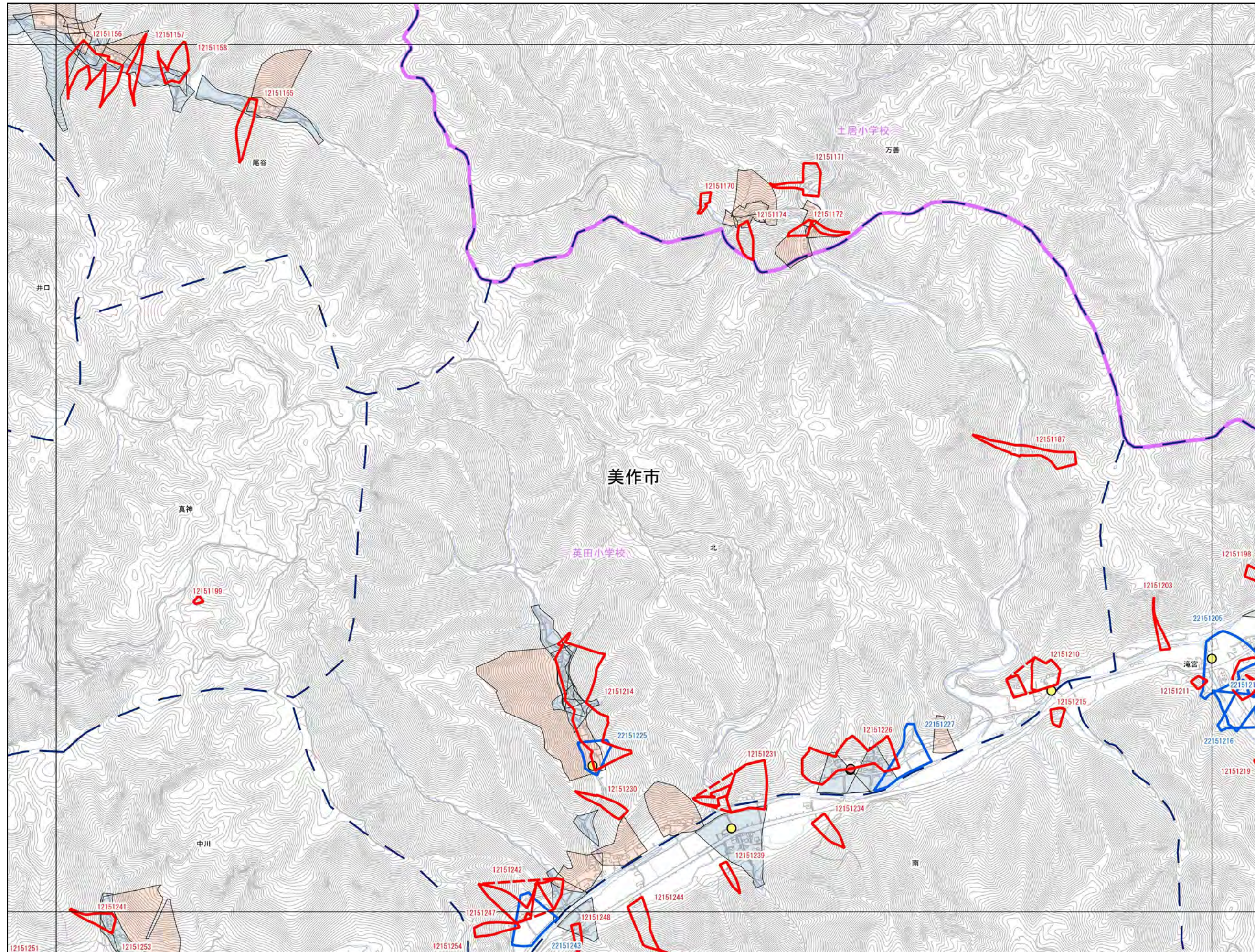
1:12,500



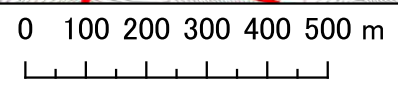


# 美作市

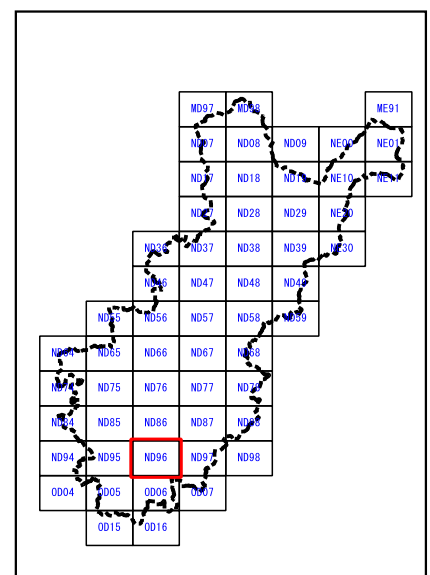
ND85	ND86	ND87
ND95	ND96	ND97
OD05	OD06	OD07

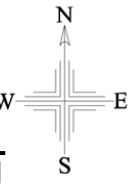


- 抽出箇所**
- 急傾斜地
  - 急傾斜地統合箇所
  - 土石流
- 既指定区域**
- 急傾斜
  - 土石流
- その他凡例**
- 要配慮者利用施設
  - 避難施設
  - 公共施設
  - JR等
  - 第1次緊急輸送路
  - 等高線(5m)、道路、建物等
  - 水部
  - 行政界
  - 大字界
  - 小学校区



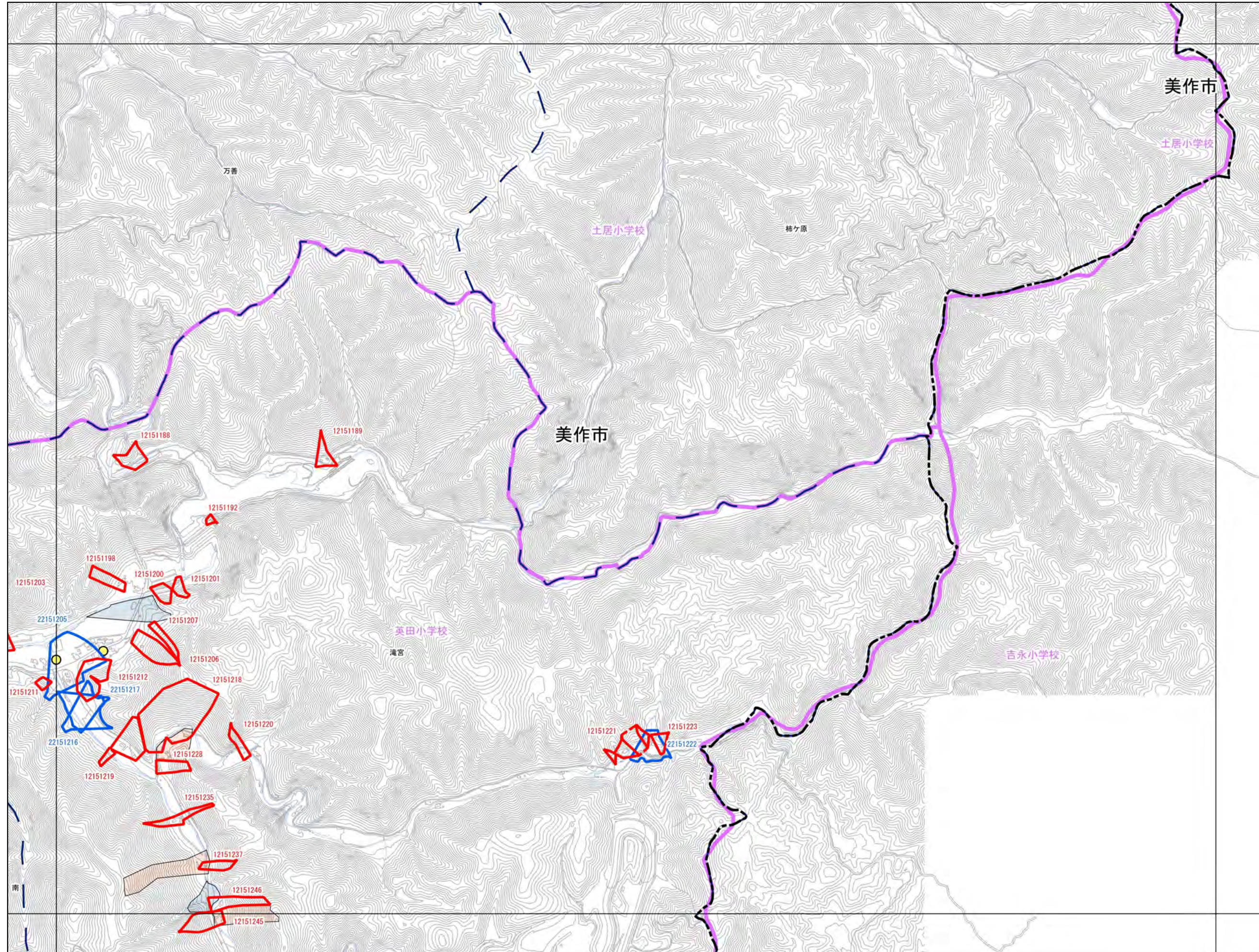
1:12,500



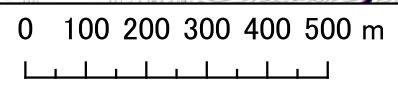


# 美作市

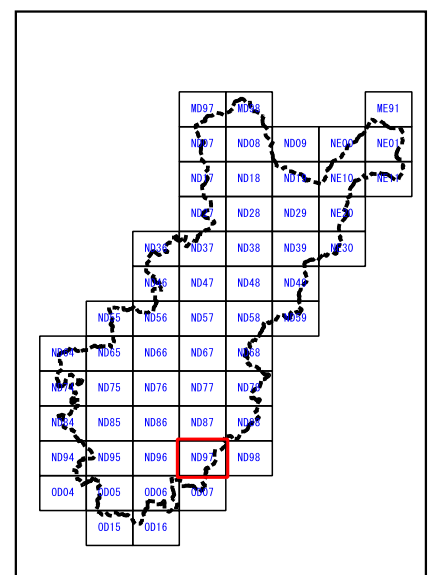
ND86	ND87	ND88
ND96	ND97	ND98
OD06	OD07	



- 抽出箇所**
- 急傾斜地
  - 急傾斜地統合箇所
  - 土石流
- 既指定区域**
- 急傾斜
  - 土石流
- その他凡例**
- 要配慮者利用施設
  - 避難施設
  - 公共施設
  - JR等
  - 第1次緊急輸送路
  - 等高線(5m)、道路、建物等
  - 水部
  - 行政界
  - 大字界
  - 小学校区



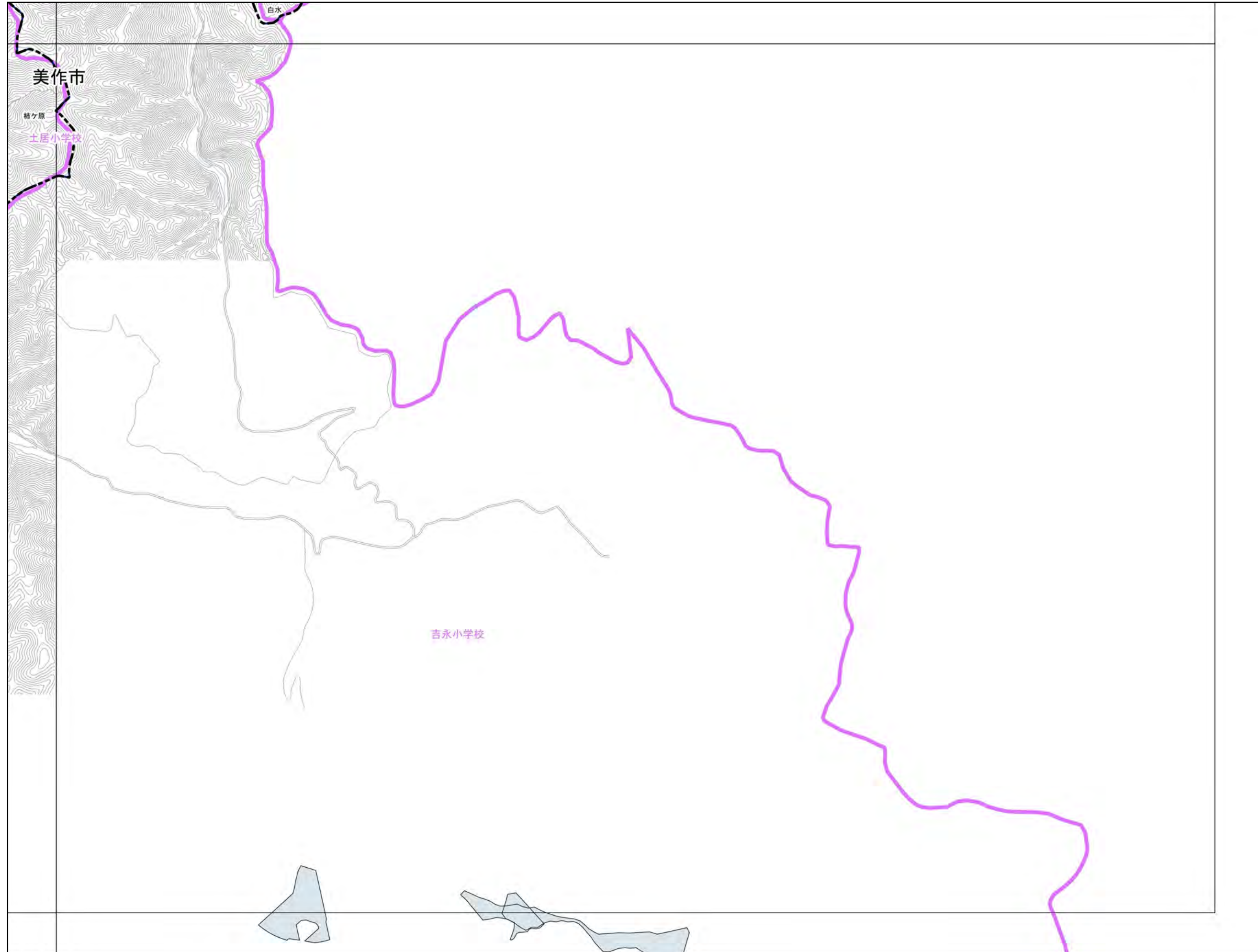
1:12,500





# 美作市

ND87	ND88	
ND97	ND98	
OD07		



### 抽出箇所

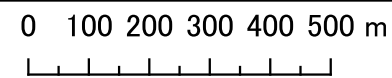
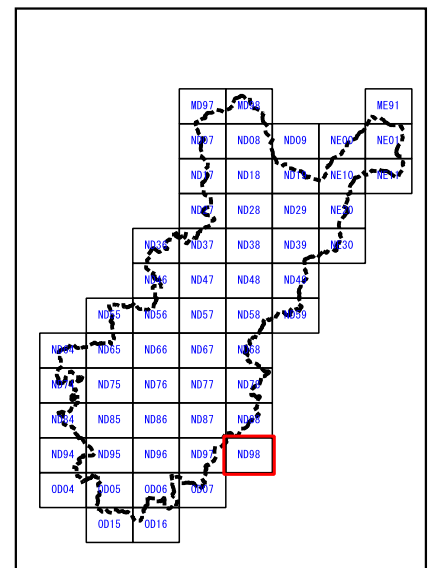
- 急傾斜地
- 急傾斜地統合箇所
- 土石流

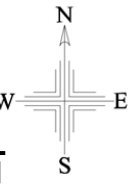
### 既指定区域

- 急傾斜
- 土石流

### その他凡例

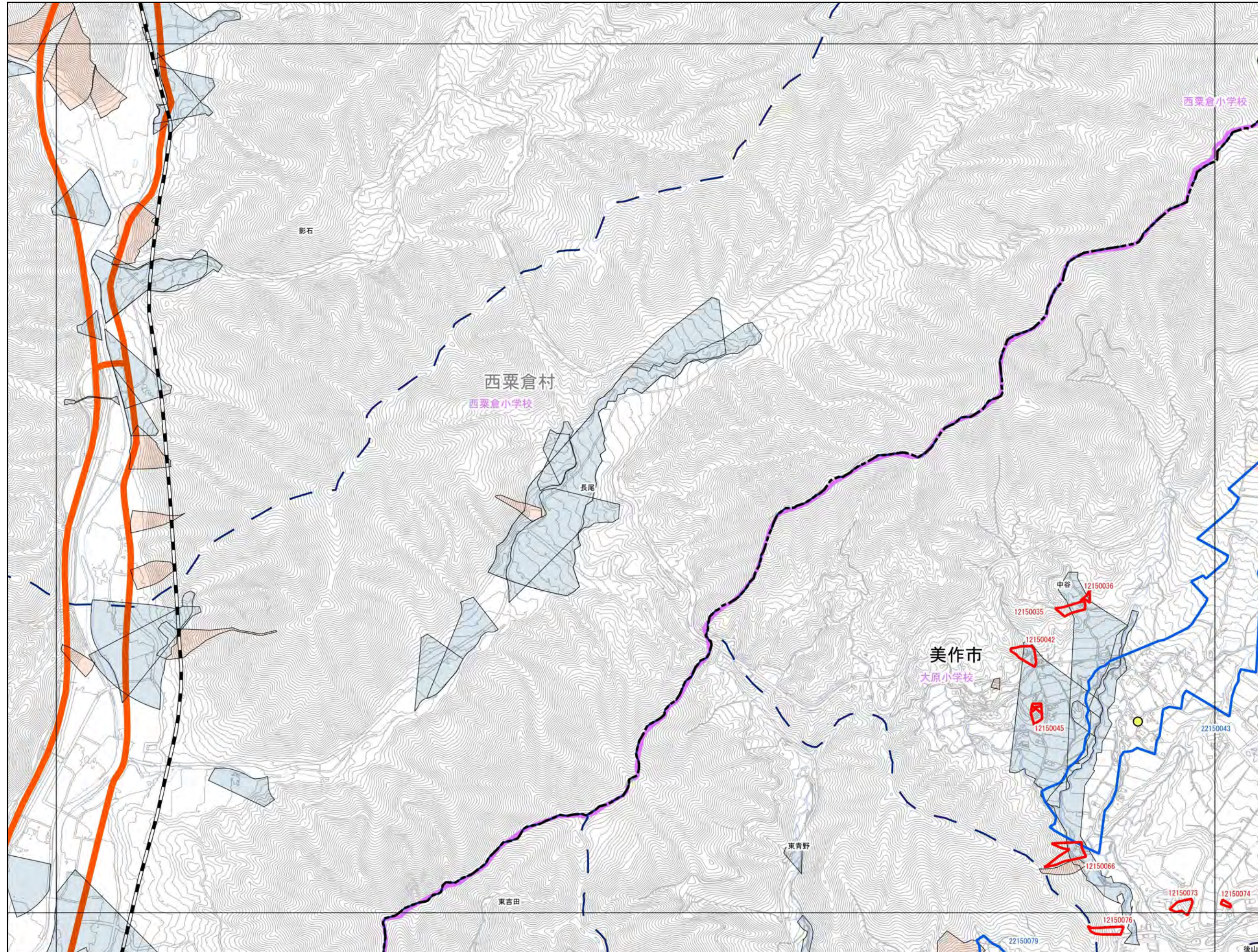
- 要配慮者利用施設
- 避難施設
- 公共施設
- JR等
- 第1次緊急輸送路
- 等高線(5m)、道路、建物等
- 水部
- 行政界
- 大字界
- 小学校区





# 美作市

		ME91
ND09	NE00	NE01
ND19	NE10	NE11



### 抽出箇所

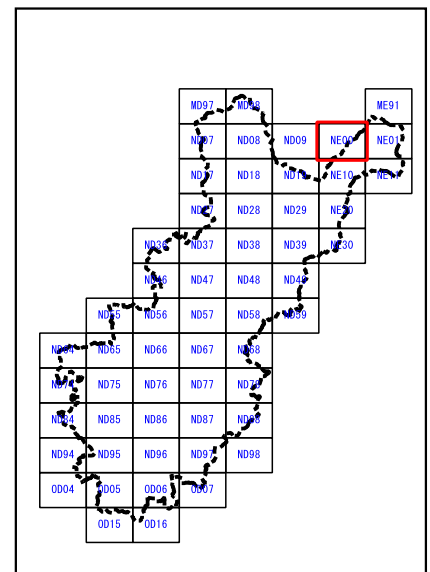
- 急傾斜地
- 急傾斜地統合箇所
- 土石流

### 既指定区域

- 急傾斜
- 土石流

### その他凡例

- 要配慮者利用施設
- 避難施設
- 公共施設
- JR等
- 第1次緊急輸送路
- 等高線(5m)、道路、建物等
- 水部
- 行政界
- 大字界
- 小学校区



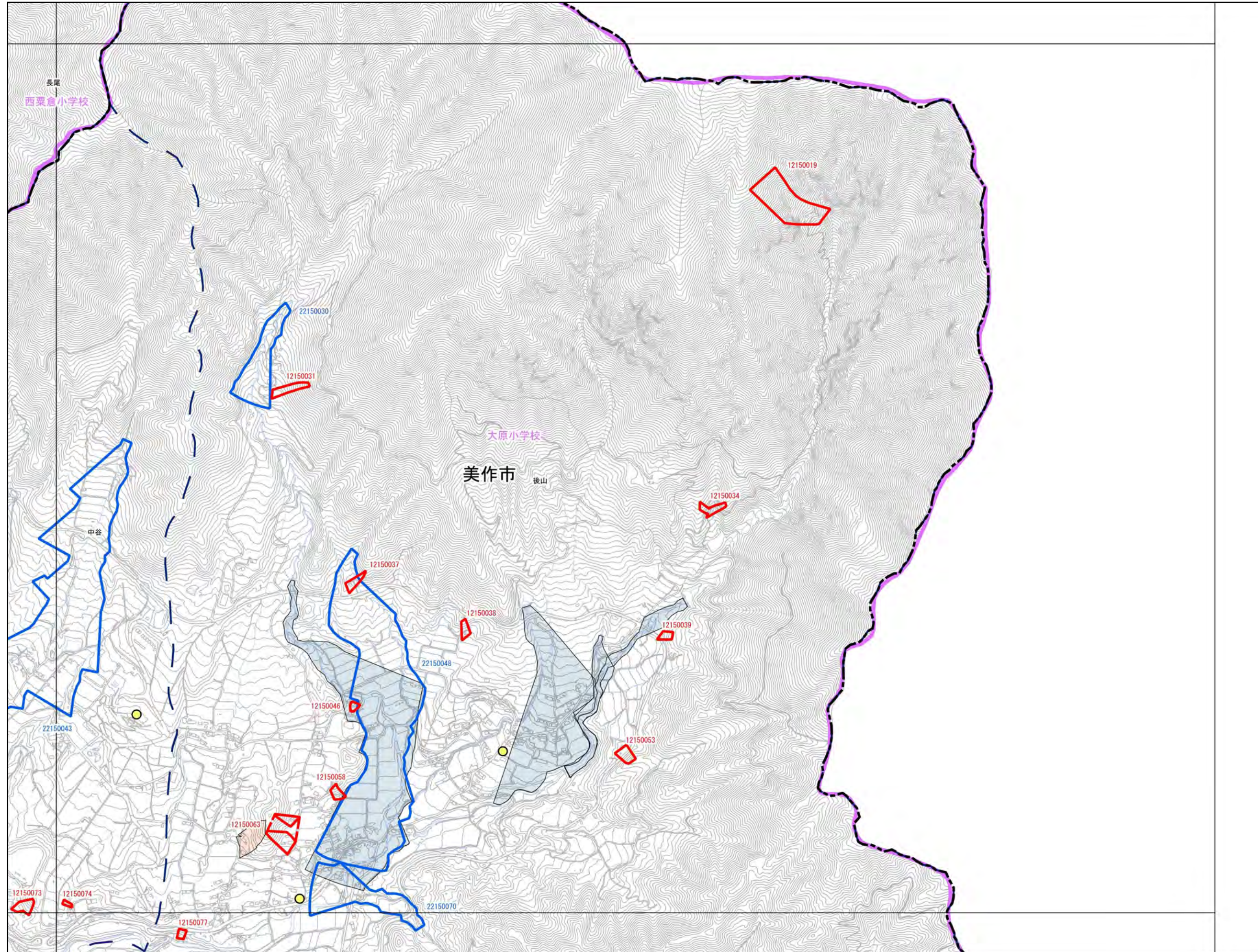
0 100 200 300 400 500 m

1:12,500



# 美作市

	ME91	
NE00	NE01	
NE10	NE11	



### 抽出箇所

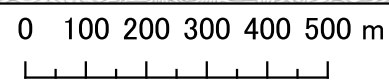
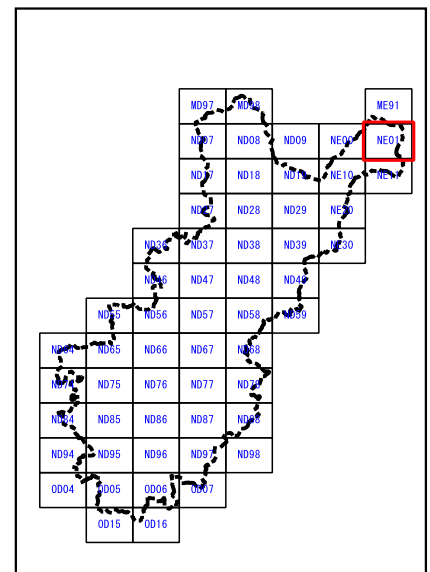
- 急傾斜地
- 急傾斜地統合箇所
- 土石流

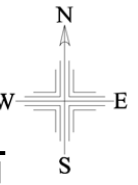
### 既指定区域

- 急傾斜
- 土石流

### その他凡例

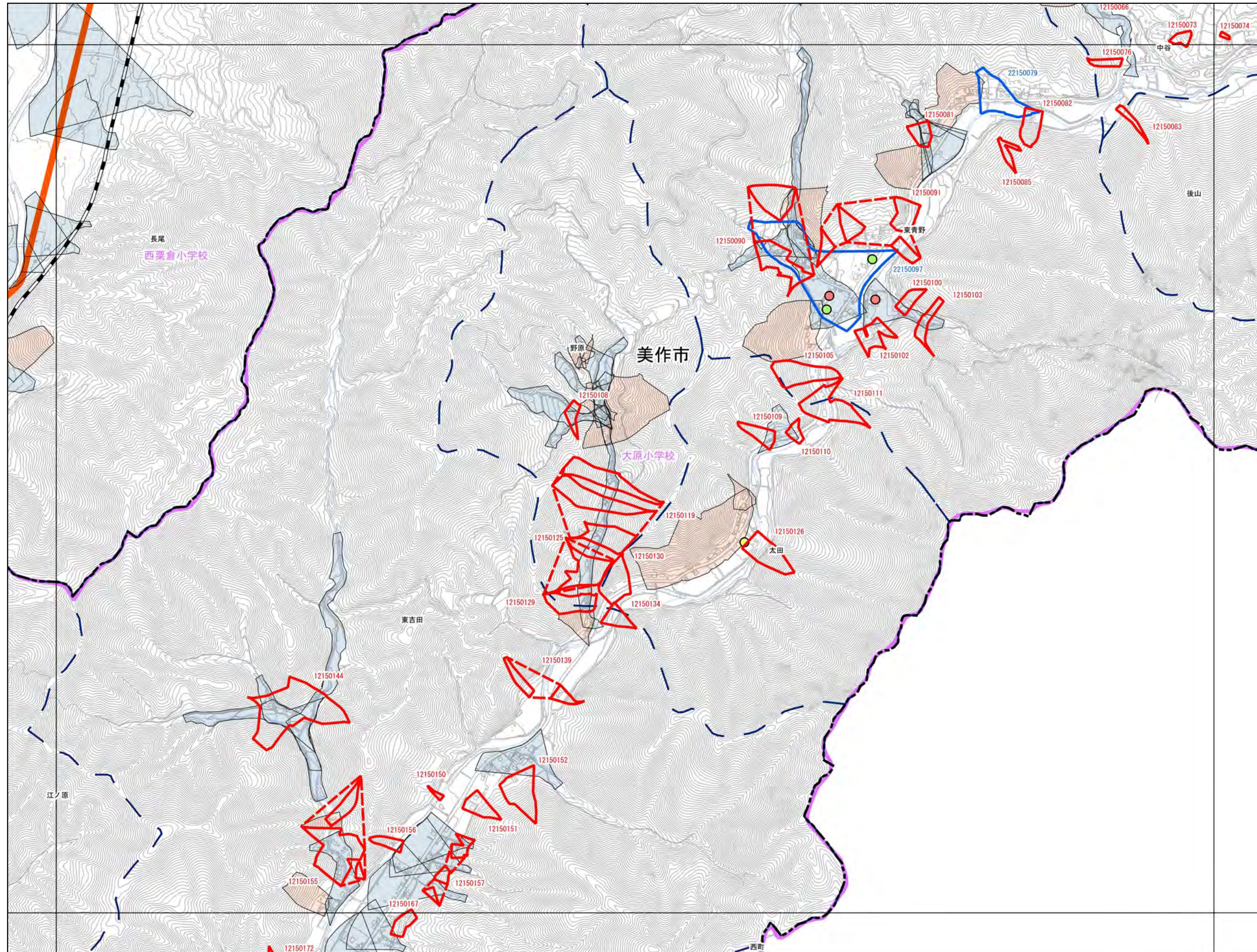
- 要配慮者利用施設
- 避難施設
- 公共施設
- JR等
- 第1次緊急輸送路
- 等高線(5m)、道路、建物等
- 水部
- 行政界
- 大字界
- 小学校区





# 美作市

ND09	NE00	NE01
ND19	NE10	NE11
ND29	NE20	



### 抽出箇所

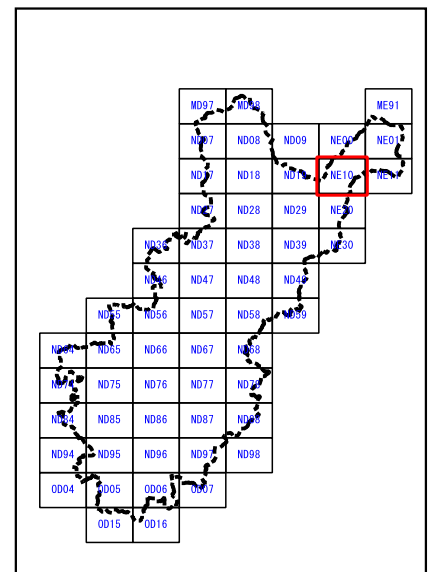
- 急傾斜地
- 急傾斜地統合箇所
- 土石流

### 既指定区域


- 急傾斜
- 土石流

### その他凡例

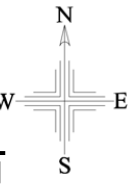
- 要配慮者利用施設
- 避難施設
- 公共施設
- JR等
- 第1次緊急輸送路
- 等高線(5m)、道路、建物等
- 水部
- 行政界
- 大字界
- 小学校区



0 100 200 300 400 500 m

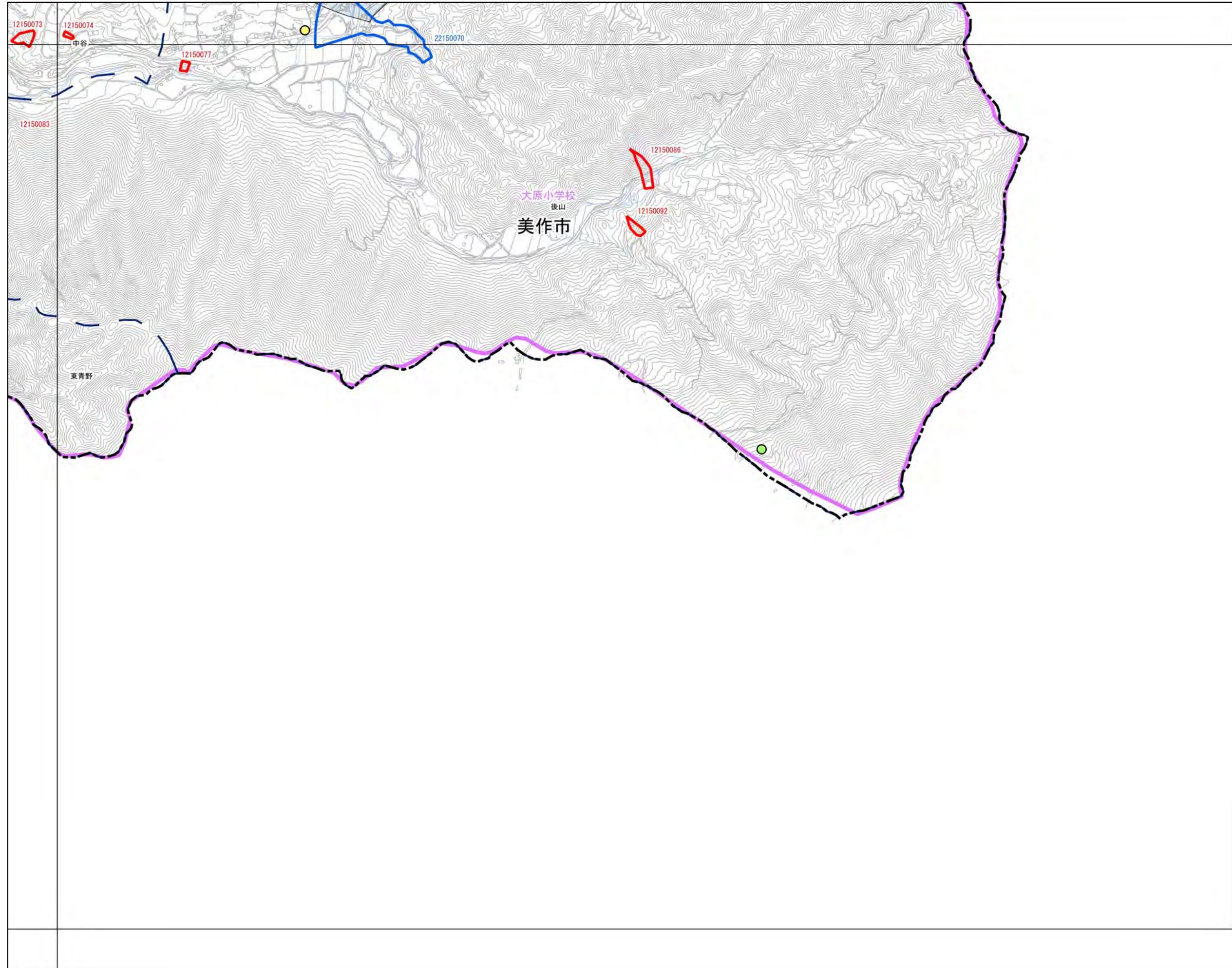


1:12,500



# 美作市

NE00	NE01	
NE10	NE11	
NE20		



### 抽出箇所

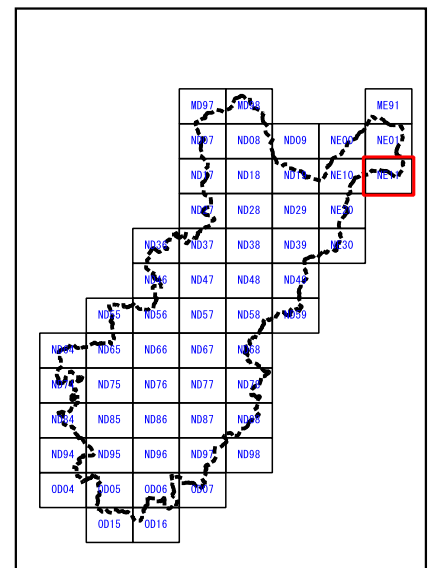
- 急傾斜地
- 急傾斜地統合箇所
- 土石流

### 既指定区域


- 急傾斜
- 土石流

### その他凡例

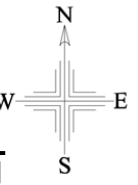
- 要配慮者利用施設
- 避難施設
- 公共施設
- JR等
- 第1次緊急輸送路
- 等高線(5m)、道路、建物等
- 水部
- 行政界
- 大字界
- 小学校区



0 100 200 300 400 500 m

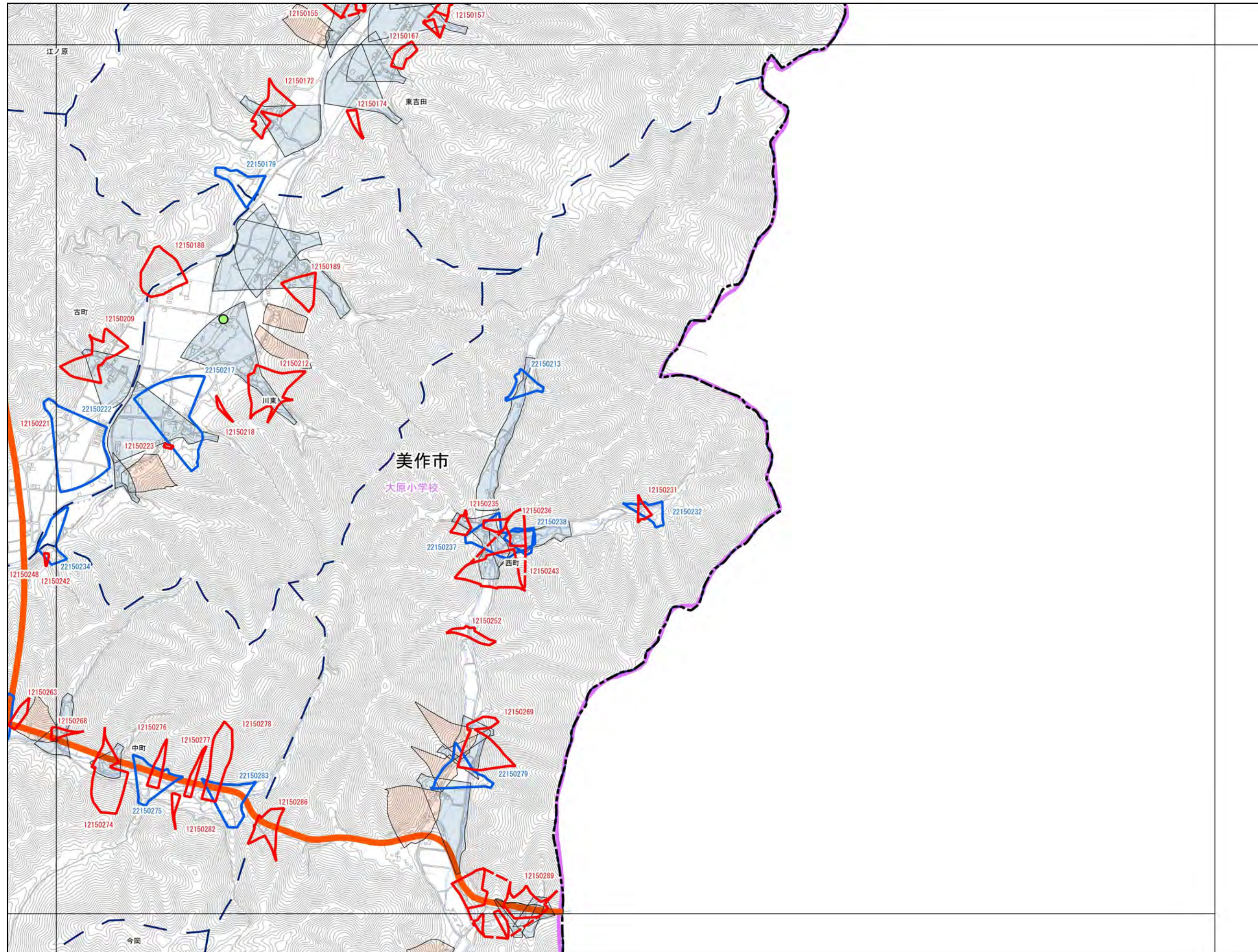


1:12,500

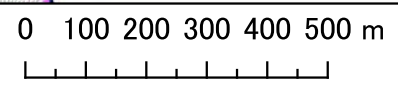
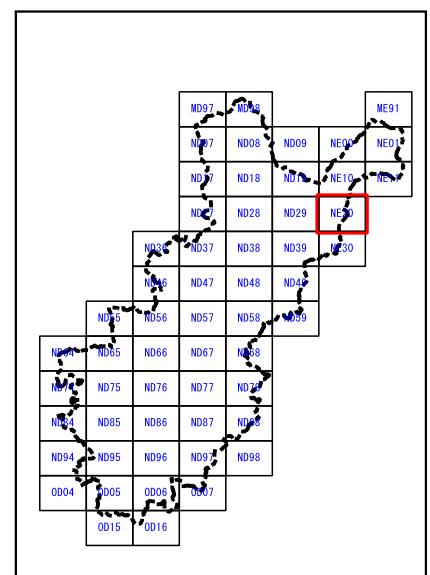


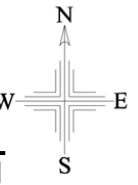
# 美作市

ND19	NE10	NE11
ND29	NE20	
ND39	NE30	



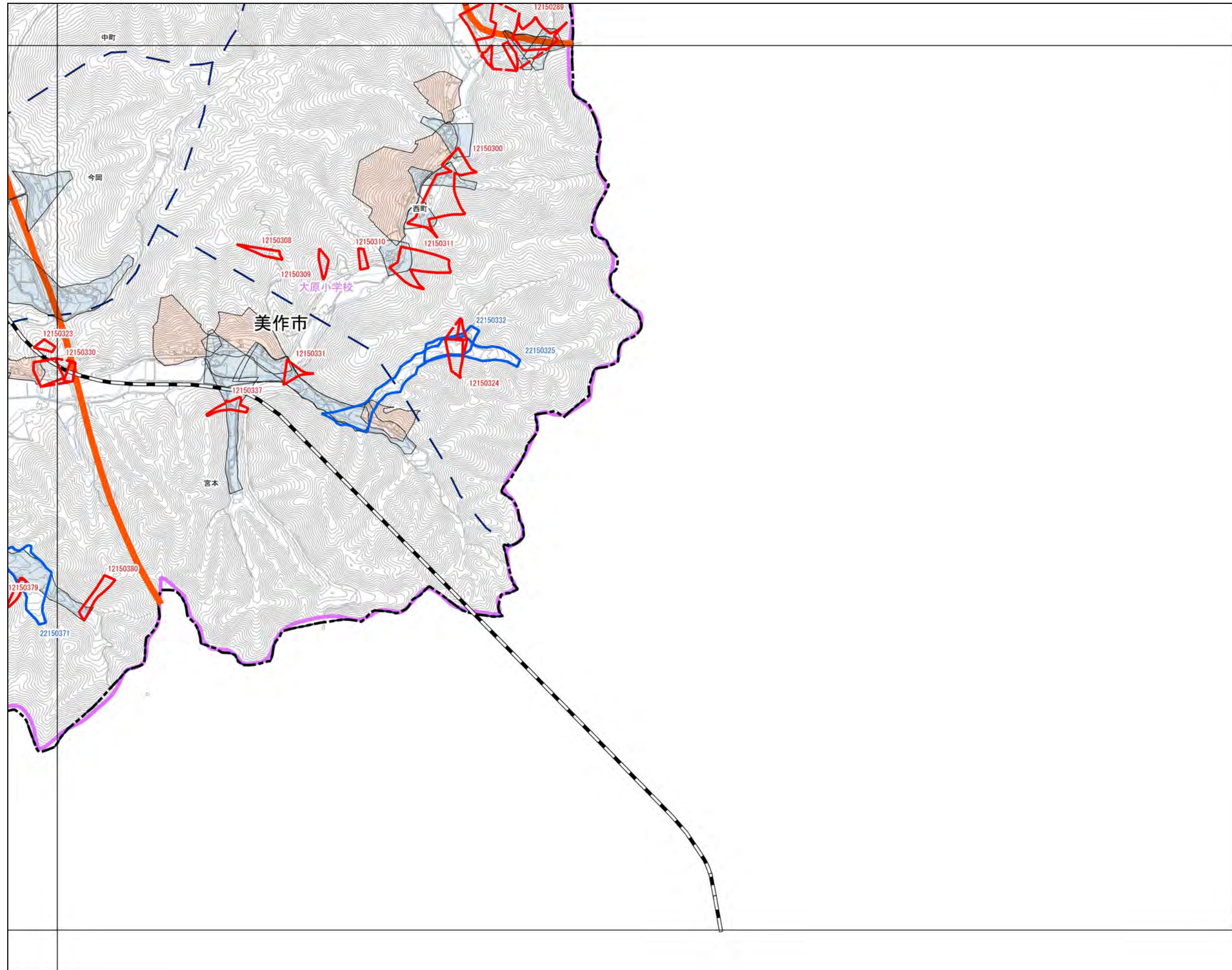
- 抽出箇所**
- 急傾斜地
  - 急傾斜地統合箇所
  - 土石流
- 既指定区域**
- 急傾斜
  - 土石流
- その他凡例**
- 要配慮者利用施設
  - 避難施設
  - 公共施設
  - JR等
  - 第1次緊急輸送路
  - 等高線(5m)、道路、建物等
  - 水部
  - 行政界
  - 大字界
  - 小学校区



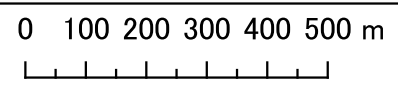


# 美作市

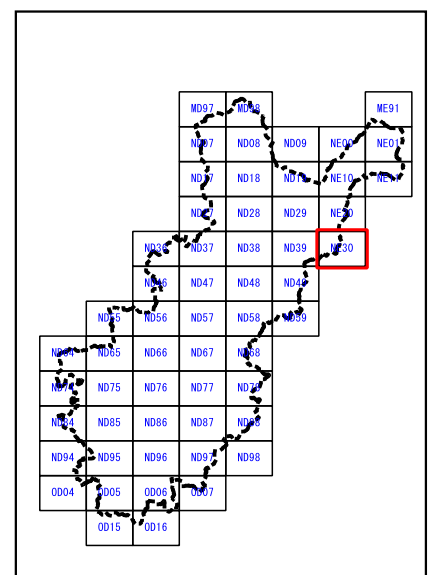
ND29	NE20	
ND39	NE30	
ND49		

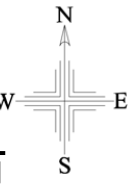


- 抽出箇所**
- 急傾斜地
  - 急傾斜地統合箇所
  - 土石流
- 既指定区域**
- 急傾斜
  - 土石流
- その他凡例**
- 要配慮者利用施設
  - 避難施設
  - 公共施設
  - JR等
  - 第1次緊急輸送路
  - 等高線(5m)、道路、建物等
  - 水部
  - 行政界
  - 大字界
  - 小学校区



1:12,500





# 美作市

	ND94	ND95
	OD04	OD05
		OD15

### 抽出箇所

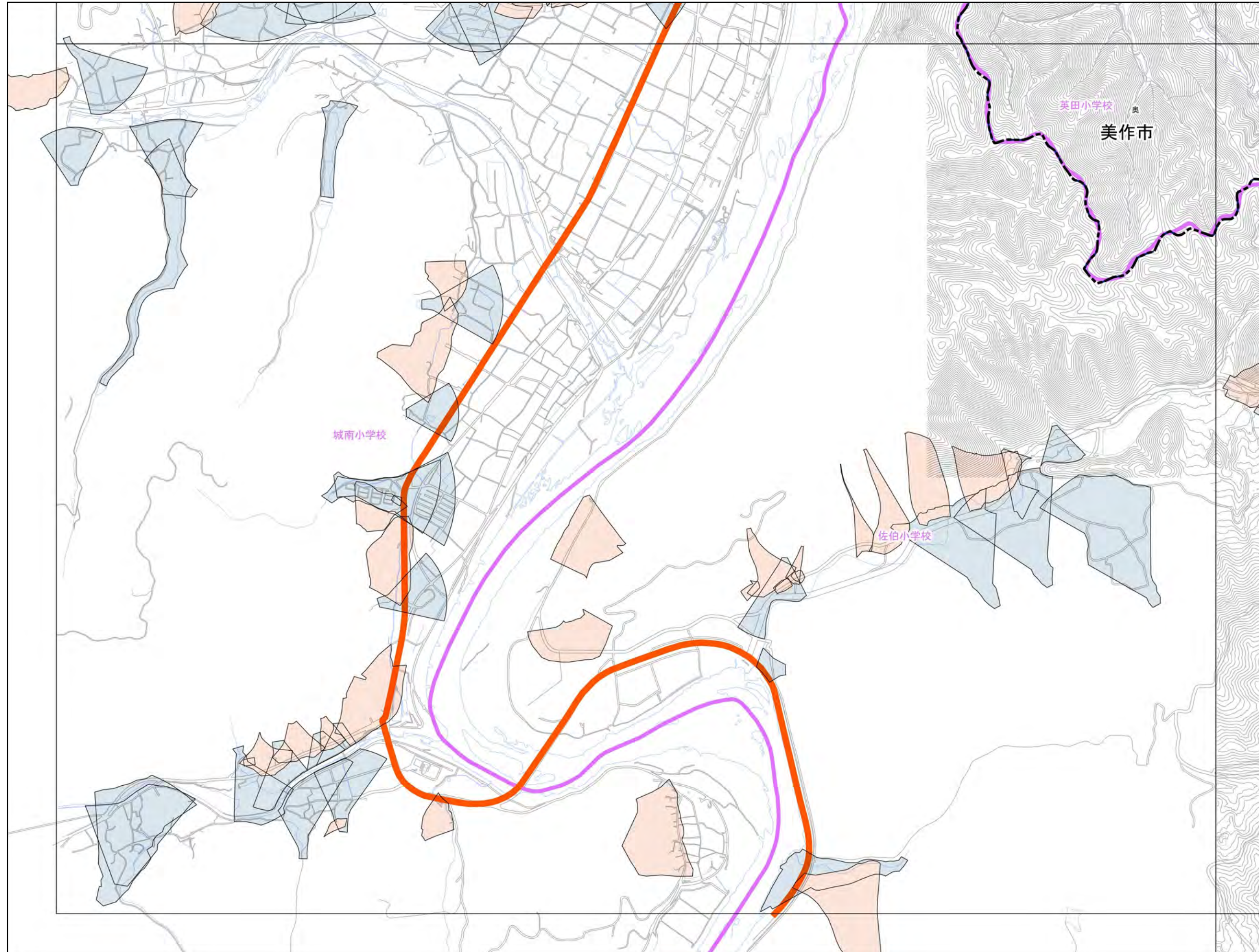
- 急傾斜地
- 急傾斜地統合箇所
- 土石流

### 既指定区域


- 急傾斜
- 土石流

### その他凡例

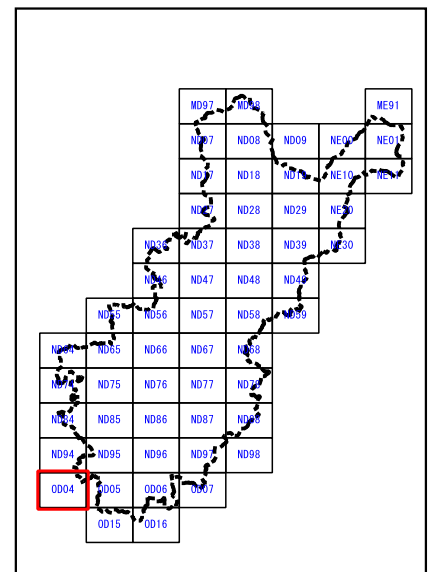
- 要配慮者利用施設
- 避難施設
- 公共施設
- JR等
- 第1次緊急輸送路
- 等高線(5m)、道路、建物等
- 水部
- 行政界
- 大字界
- 小学校区

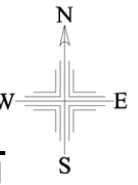


0 100 200 300 400 500 m



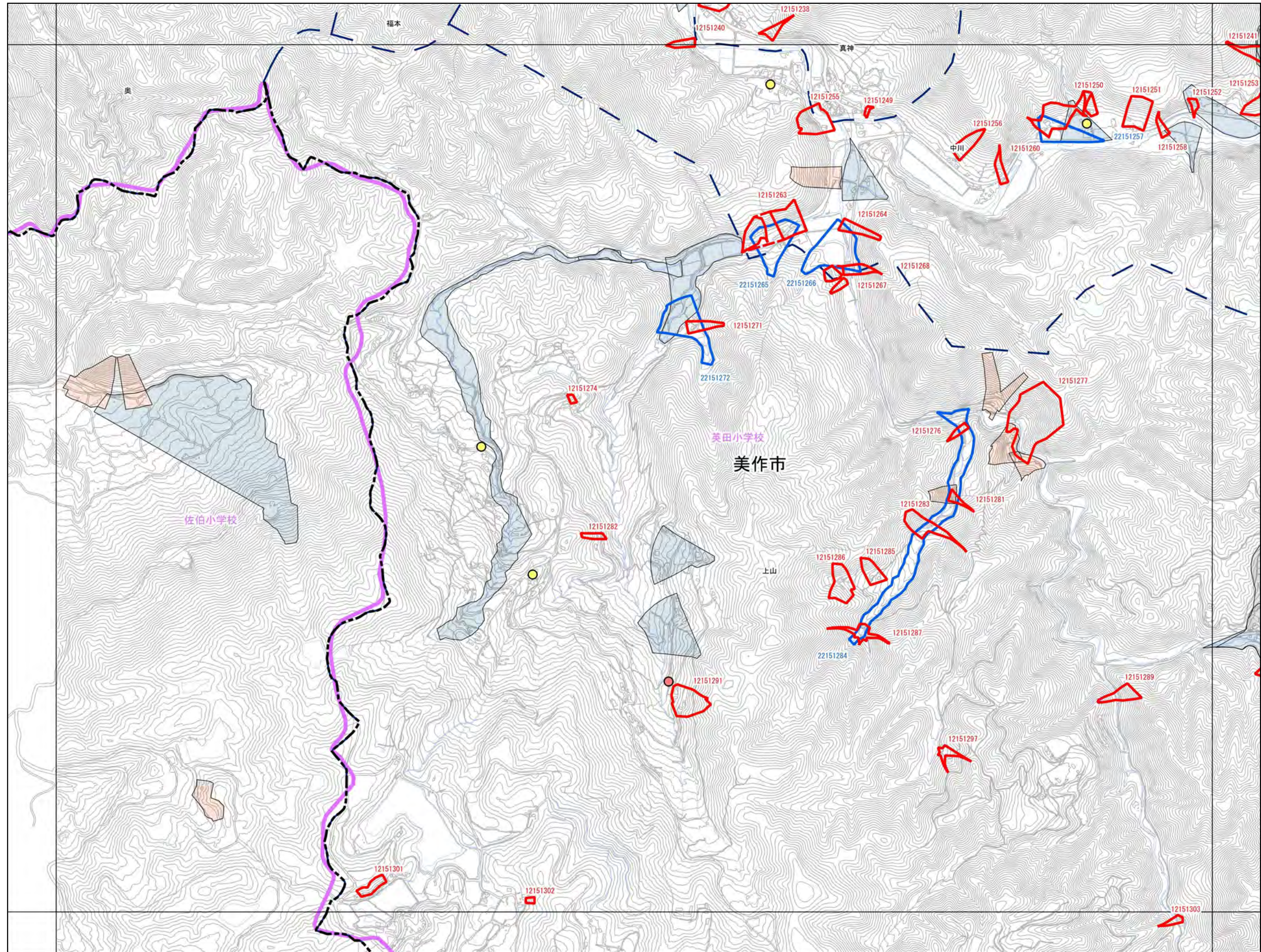
1:12,500



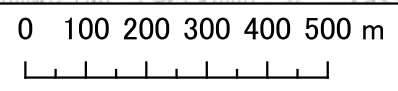


# 美作市

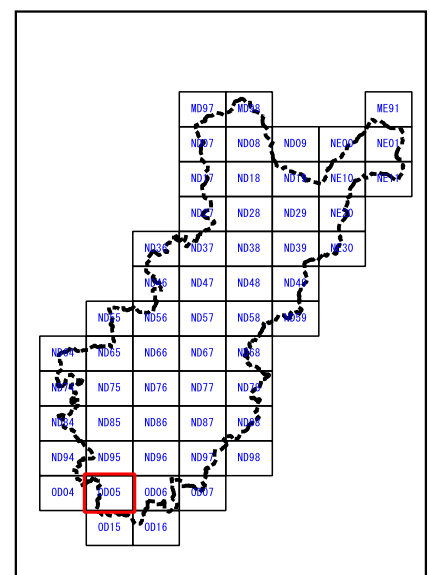
ND94	ND95	ND96
OD04	OD05	OD06
	OD15	OD16

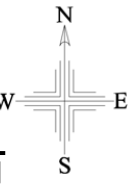


- 抽出箇所**
- 急傾斜地
  - 急傾斜地統合箇所
  - 土石流
- 既指定区域**
- 急傾斜
  - 土石流
- その他凡例**
- 要配慮者利用施設
  - 避難施設
  - 公共施設
  - JR等
  - 第1次緊急輸送路
  - 等高線(5m)、道路、建物等
  - 水部
  - 行政界
  - 大字界
  - 小学校区



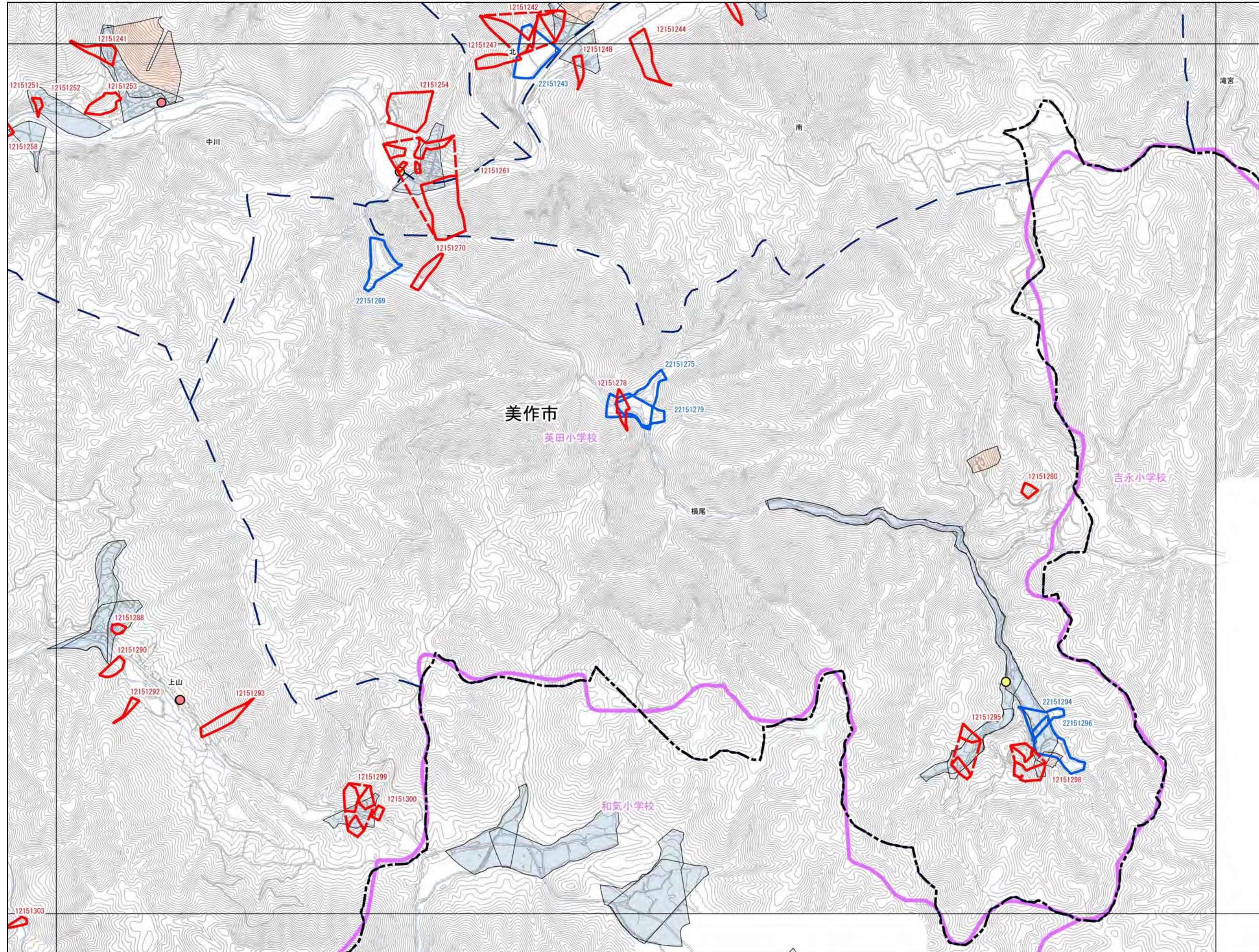
1:12,500



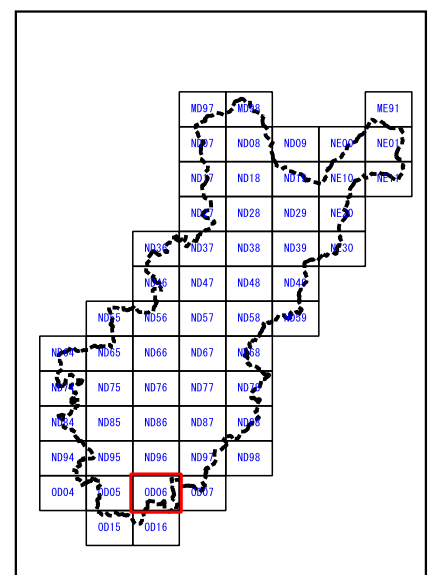


# 美作市

ND95	ND96	ND97
OD05	OD06	OD07
OD15	OD16	

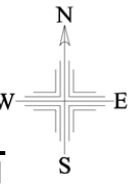


- 抽出箇所**
- 急傾斜地
  - 急傾斜地統合箇所
  - 土石流
- 既指定区域**
- 急傾斜
  - 土石流
- その他凡例**
- 要配慮者利用施設
  - 避難施設
  - 公共施設
  - JR等
  - 第1次緊急輸送路
  - 等高線(5m)、道路、建物等
  - 水部
  - 行政界
  - 大字界
  - 小学校区



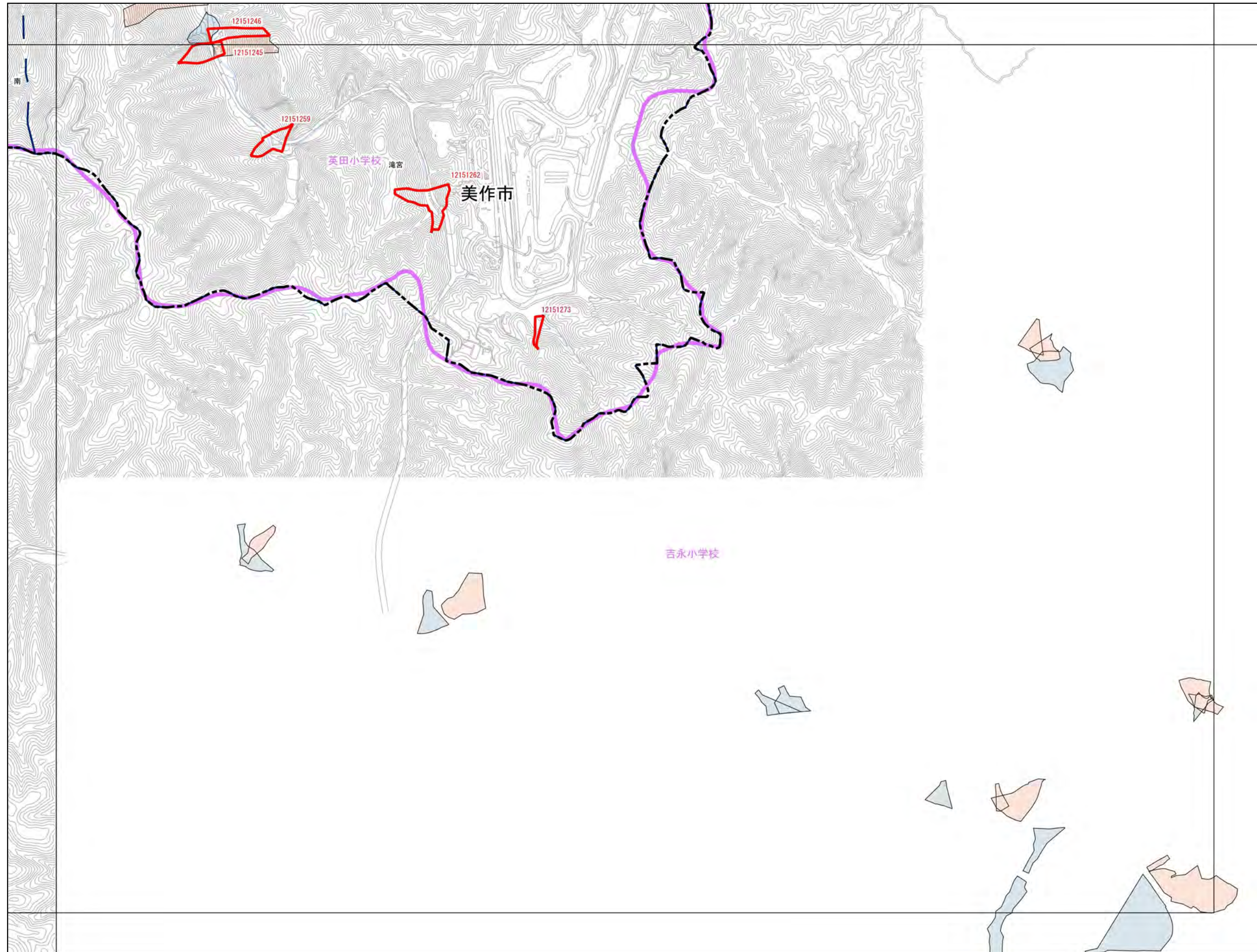
0 100 200 300 400 500 m

1:12,500



# 美作市

ND96	ND97	ND98
OD06	OD07	
OD16		



### 抽出箇所

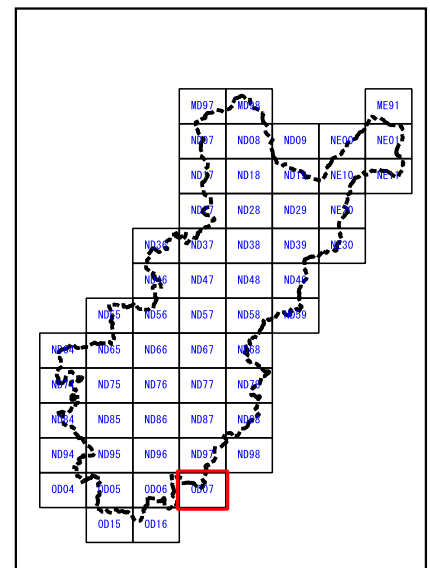
- 急傾斜地
- 急傾斜地統合箇所
- 土石流

### 既指定区域


- 急傾斜
- 土石流

### その他凡例

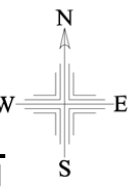
- 要配慮者利用施設
- 避難施設
- 公共施設
- JR等
- 第1次緊急輸送路
- 等高線(5m)、道路、建物等
- 水部
- 行政界
- 大字界
- 小学校区



0 100 200 300 400 500 m

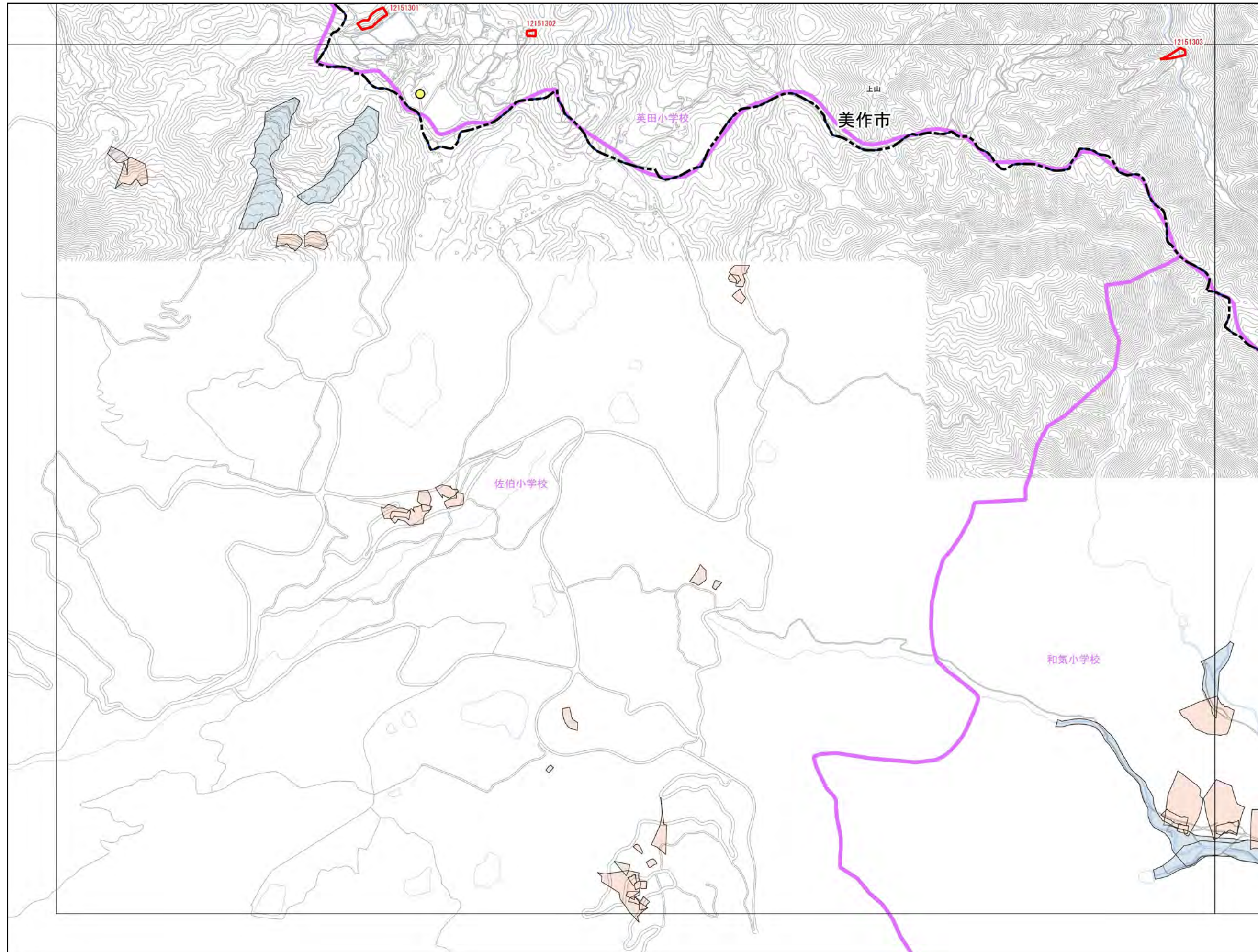


1:12,500

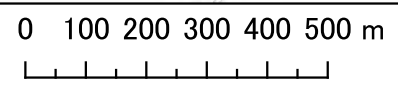


# 美作市

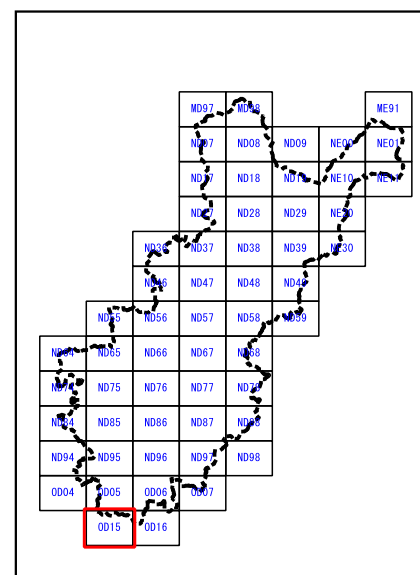
OD04	OD05	OD06
	OD15	OD16

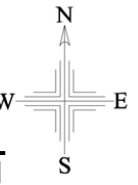


- 抽出箇所**
- 急傾斜地
  - 急傾斜地統合箇所
  - 土石流
- 既指定区域**
- 急傾斜
  - 土石流
- その他凡例**
- 要配慮者利用施設
  - 避難施設
  - 公共施設
  - JR等
  - 第1次緊急輸送路
  - 等高線(5m)、道路、建物等
  - 水部
  - 行政界
  - 大字界
  - 小学校区



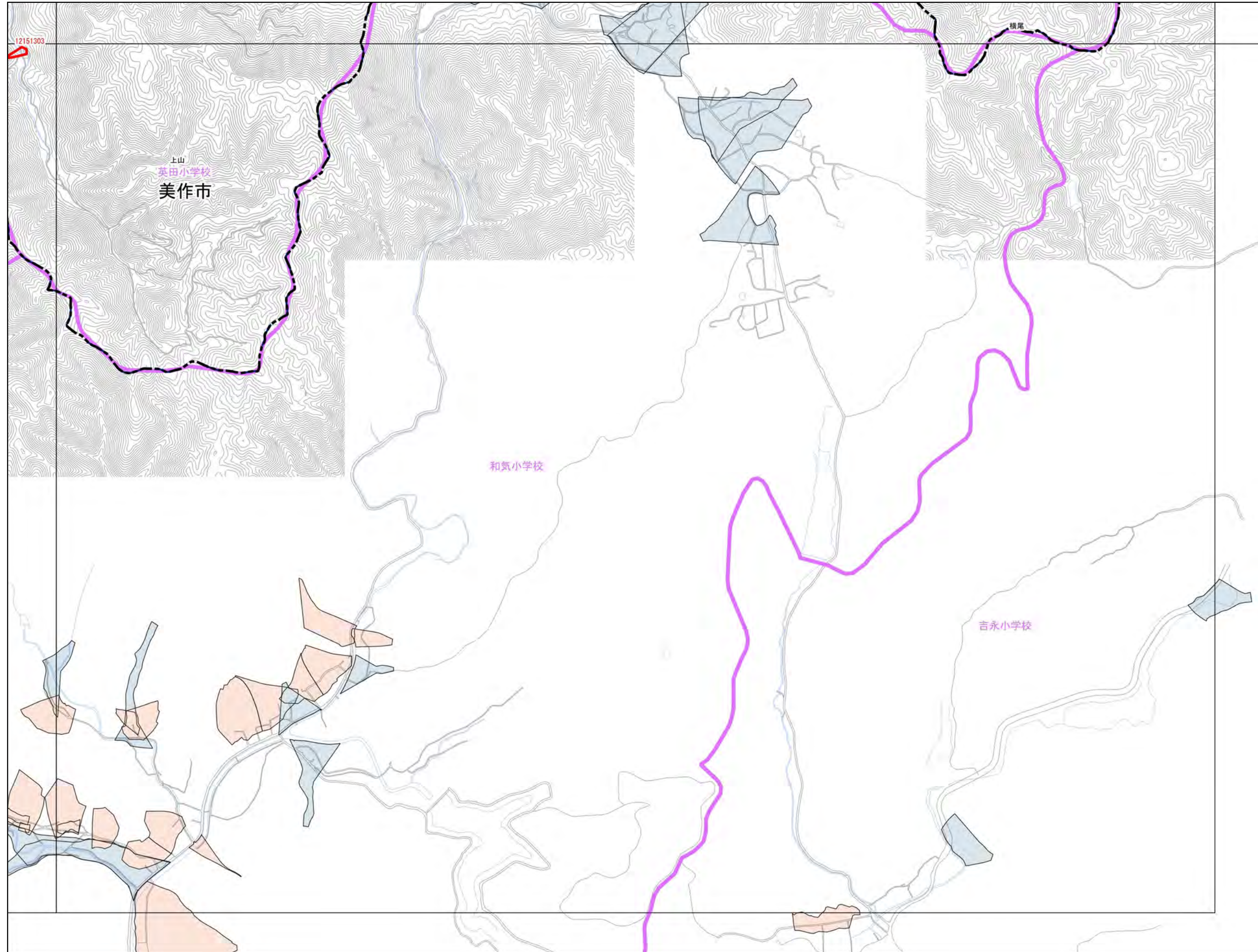
1:12,500





# 美作市

OD05	OD06	OD07
OD15	OD16	



### 抽出箇所

- 急傾斜地
- 急傾斜地統合箇所
- 土石流


### 既指定区域

- 急傾斜
- 土石流

### その他凡例

- 要配慮者利用施設
- 避難施設
- 公共施設
- JR等
- 第1次緊急輸送路
- 等高線(5m)、道路、建物等
- 水部
- 行政界
- 大字界
- 小学校区

0 100 200 300 400 500 m



1:12,500

