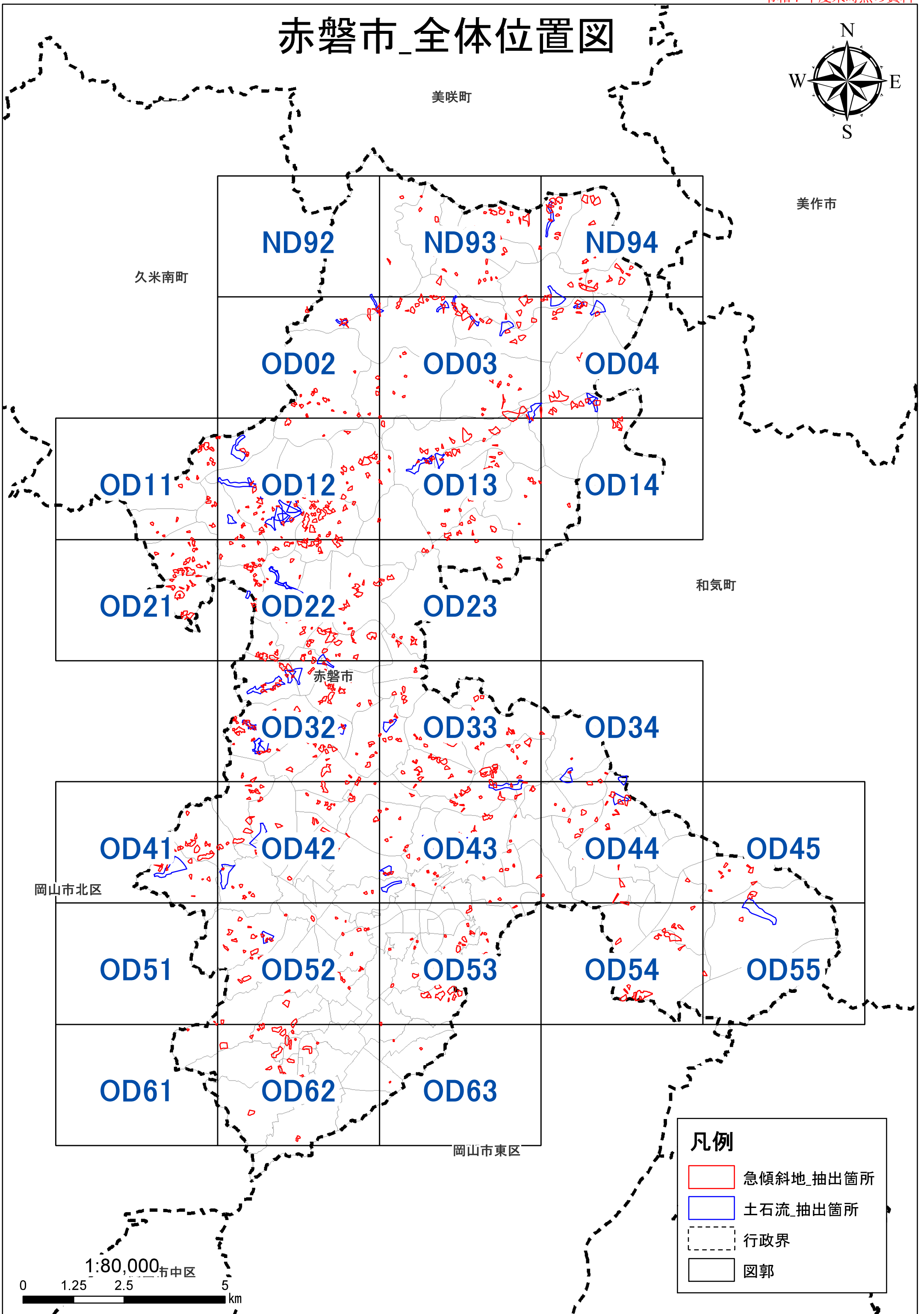

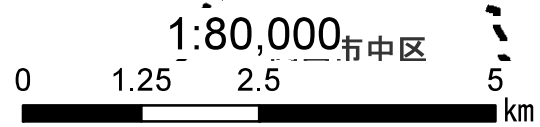


赤磐市_全体位置図



凡例

- ▭ 急傾斜地_抽出箇所
- ▭ 土石流_抽出箇所
- - - 行政界
- ▭ 図郭





赤磐市

ND92	ND93
OD02	OD03

抽出箇所

- 急傾斜地
- 急傾斜地統合箇所
- 土石流


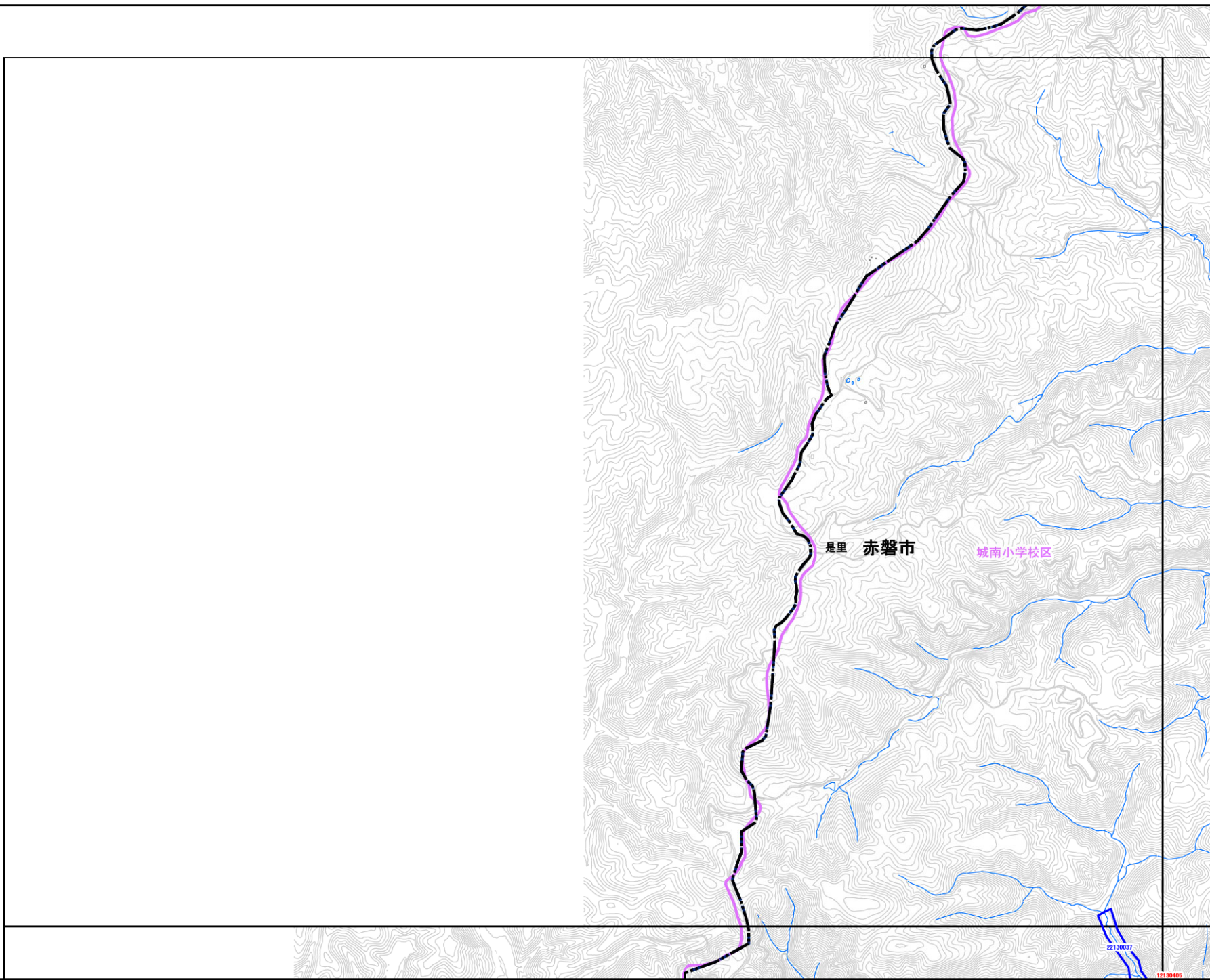
既指定区域

- 急傾斜地
- 土石流

その他凡例

- 要配慮者利用施設
- 避難施設
- 公共施設
- ⋯⋯ JR等
- 第1次緊急輸送路
- 等高線(5m)、道路、建物等
- 水部
- 行政界
- 大字界
- 小学校区

	ND92	ND93	ND94
	OD02	OD03	OD04
OD11	OD12	OD13	OD14
OD21	OD22	OD23	
	OD32	OD33	OD34
OD41	OD42	OD43	OD44
OD51	OD52	OD53	OD54
OD61	OD62	OD63	



1:12,500



赤磐市

ND92	ND93	ND94
OD02	OD03	OD04

抽出箇所

- 急傾斜地
- 急傾斜地統合箇所
- 土石流


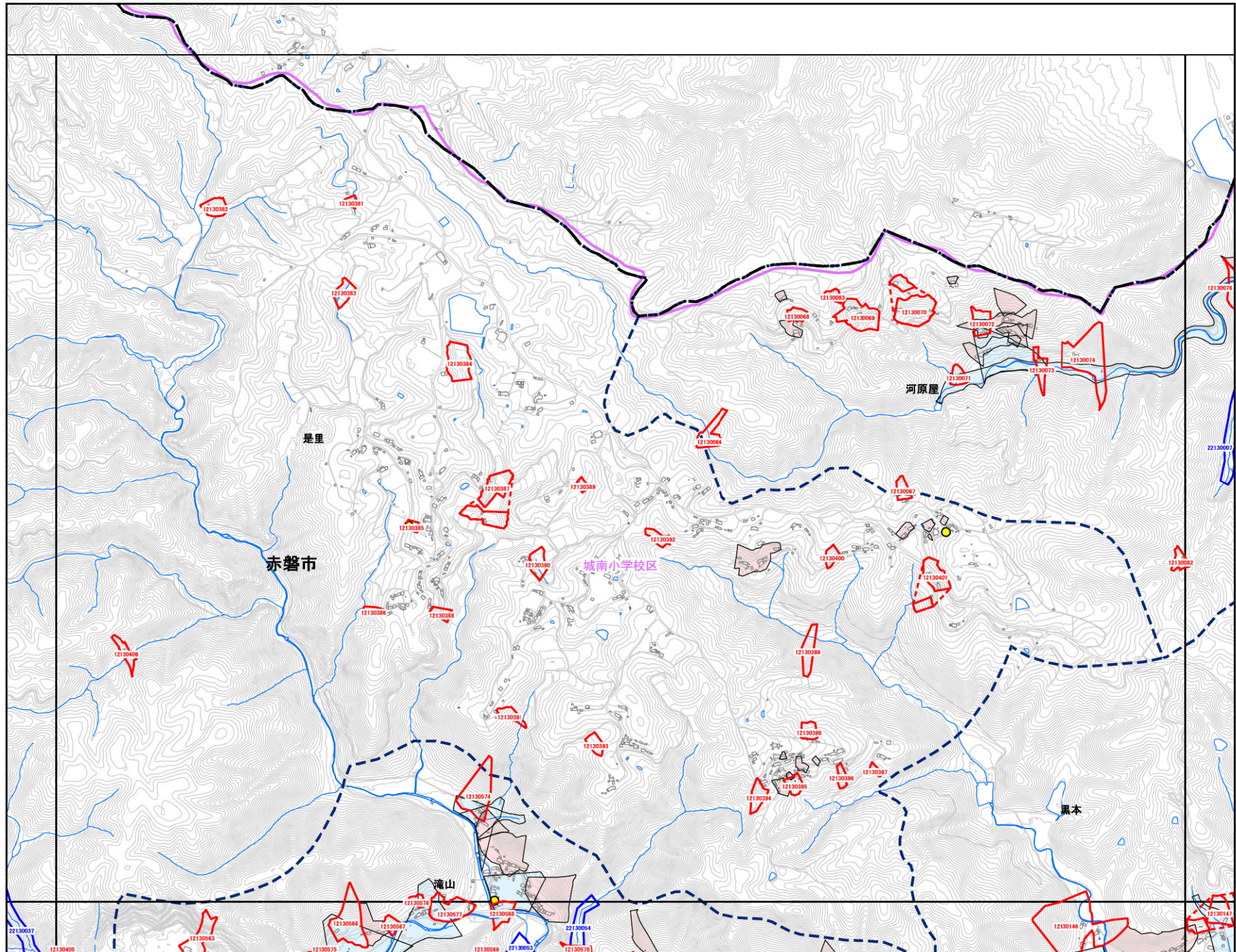
既指定区域

- 急傾斜地
- 土石流

その他凡例

- 要配慮者利用施設
- 避難施設
- 公共施設
- ⋯⋯ JR等
- 第1次緊急輸送路
- 等高線(5m)、道路、建物等
- 水部
- 行政界
- 大字界
- 小学校区

	ND92	ND93	ND94	
	OD02	OD03	OD04	
OD11	OD12	OD13	OD14	
OD21	OD22	OD23		
	OD32	OD33	OD34	
OD41	OD42	OD43	OD44	OD45
OD51	OD52	OD53	OD54	OD55
OD61	OD62	OD63		



1:12,500



赤磐市

ND93	ND94
OD03	OD04

抽出箇所

- 急傾斜地
- 急傾斜地統合箇所
- 土石流


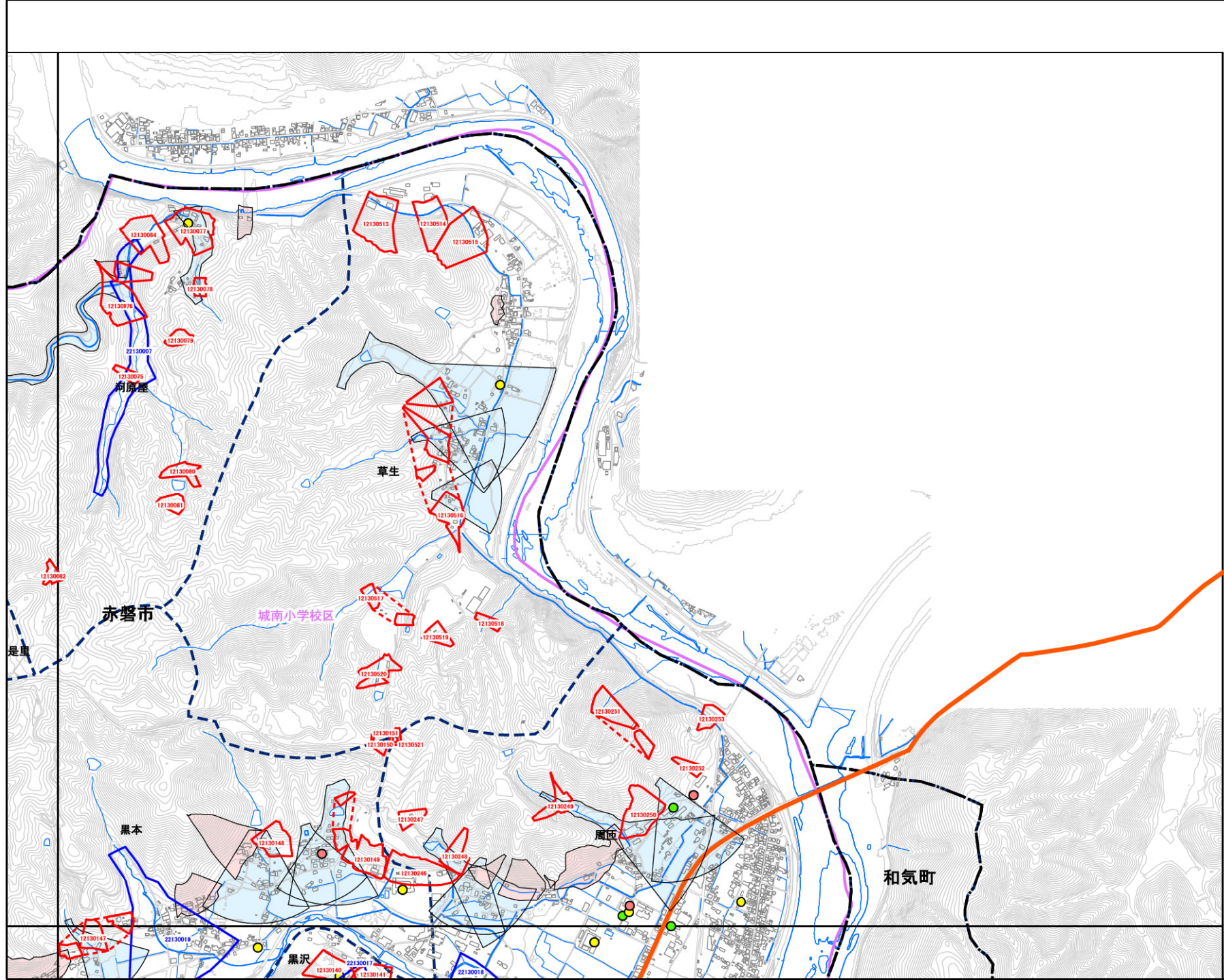
既指定区域

- 急傾斜地
- 土石流

その他凡例

- 要配慮者利用施設
- 避難施設
- 公共施設
- ⋯⋯ JR等
- 第1次緊急輸送路
- 等高線(5m)、道路、建物等
- 水部
- 行政界
- 大字界
- 小学校区

	ND92	ND93	ND94
	OD02	OD03	OD04
OD11	OD12	OD13	OD14
OD21	OD22	OD23	
	OD32	OD33	OD34
OD41	OD42	OD43	OD44
OD51	OD52	OD53	OD54
OD61	OD62	OD63	



1:12,500



赤磐市

	ND92	ND93
	OD02	OD03
OD11	OD12	OD13

抽出箇所

- 急傾斜地
- 急傾斜地統合箇所
- 土石流


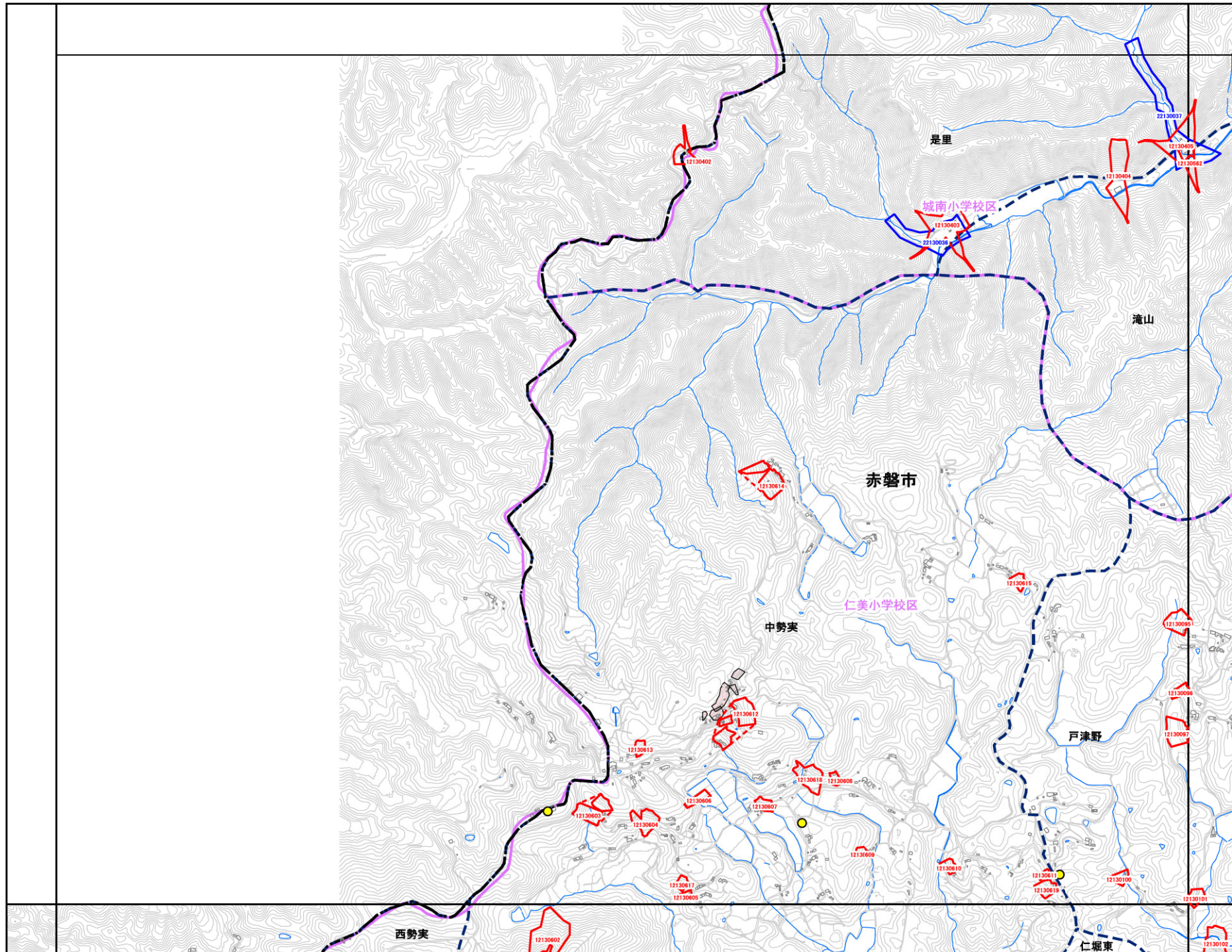
既指定区域

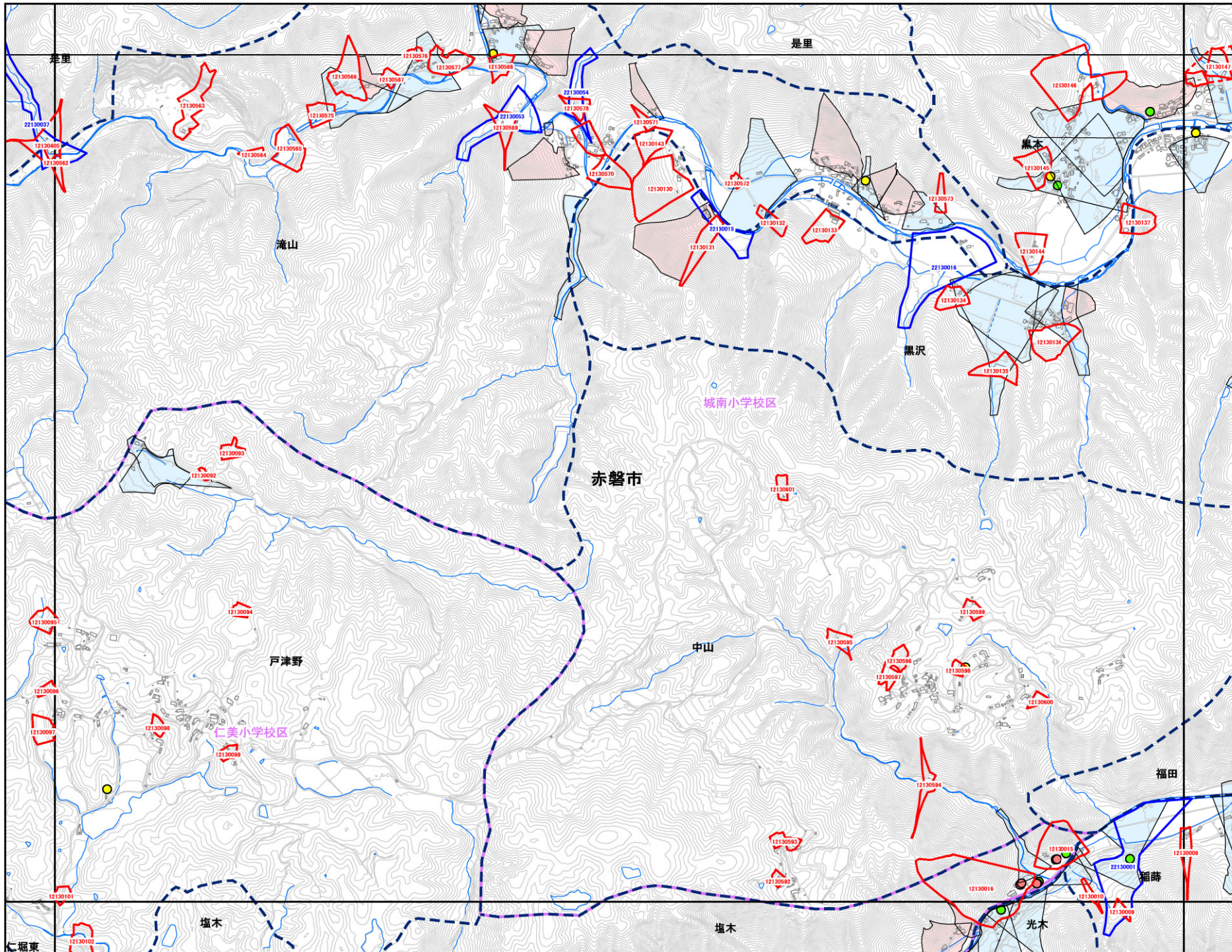
- 急傾斜地
- 土石流

その他凡例

- 要配慮者利用施設
- 避難施設
- 公共施設
- ⋯⋯ JR等
- 第1次緊急輸送路
- 等高線(5m)、道路、建物等
- 水部
- 行政界
- 大字界
- 小学校区

	ND92	ND93	ND94
	OD02	OD03	OD04
OD11	OD12	OD13	OD14
OD21	OD22	OD23	
	OD32	OD33	OD34
OD41	OD42	OD43	OD44
OD51	OD52	OD53	OD54
OD61	OD62	OD63	





赤磐市

ND92	ND93	ND94
OD02	OD03	OD04
OD12	OD13	OD14

抽出箇所

- 急傾斜地
- 急傾斜地統合箇所
- 土石流


既指定区域

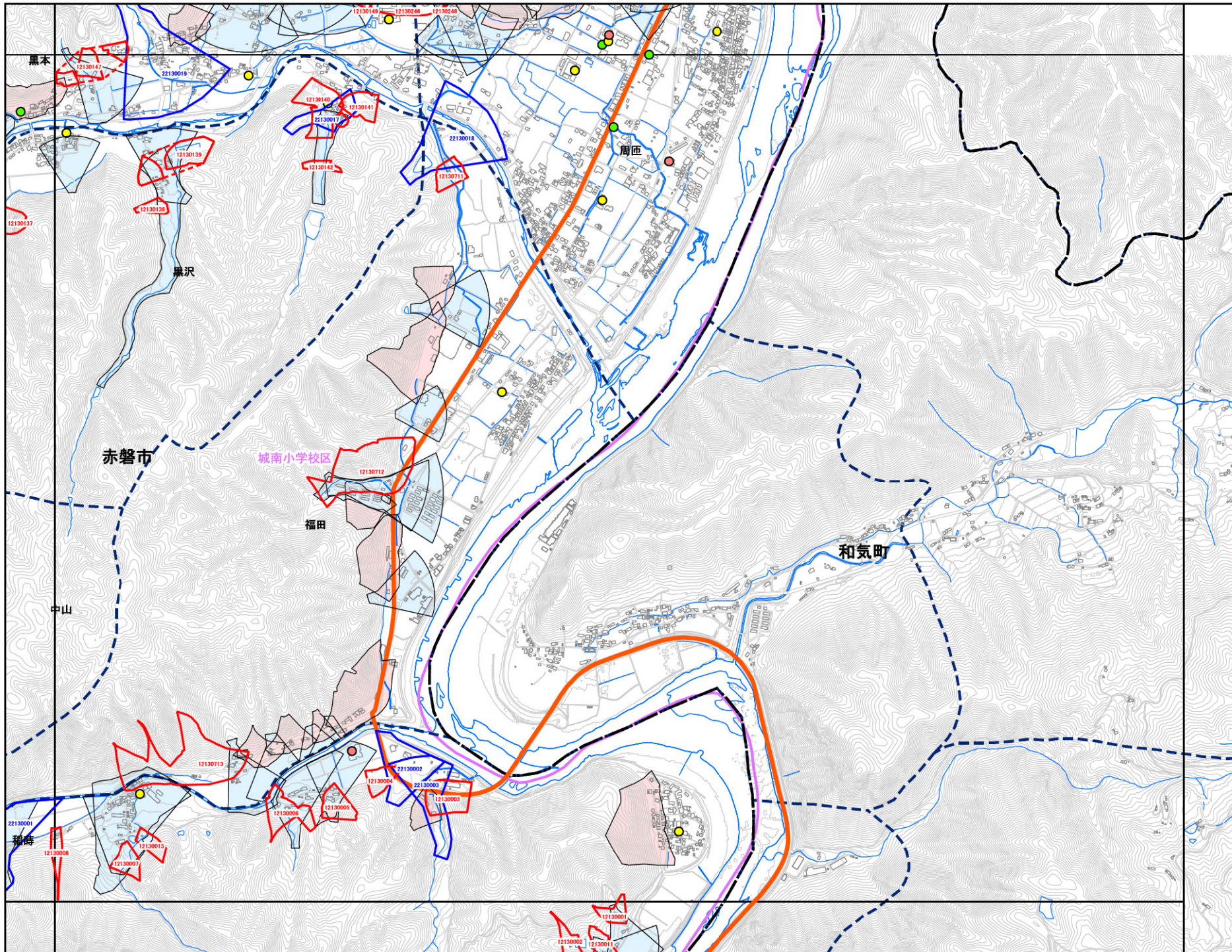
- 急傾斜地
- 土石流

その他凡例

- 要配慮者利用施設
- 避難施設
- 公共施設
- ⋯⋯ JR等
- 第1次緊急輸送路
- 等高線(5m)、道路、建物等
- 水部
- 行政界
- 大字界
- 小学校区

	ND92	ND93	ND94
	OD02	OD03	OD04
OD11	OD12	OD13	OD14
OD21	OD22	OD23	
	OD32	OD33	OD34
OD41	OD42	OD43	OD44
OD51	OD52	OD53	OD54
OD61	OD62	OD63	





赤磐市

ND93	ND94
OD03	OD04
OD13	OD14

抽出箇所

- 急傾斜地
- 急傾斜地統合箇所
- 土石流

既指定区域

- 急傾斜地
- 土石流

その他凡例

- 要配慮者利用施設
- 避難施設
- 公共施設
- ⋯⋯ JR等
- 第1次緊急輸送路
- 等高線(5m)、道路、建物等
- 水部
- 行政界
- 大字界
- 小学校区

	ND92	ND93	ND94
	OD02	OD03	OD04
OD11	OD12	OD13	OD14
OD21	OD22	OD23	
	OD32	OD33	OD34
OD41	OD42	OD43	OD44
OD51	OD52	OD53	OD54
OD61	OD62	OD63	



赤磐市

	OD02
OD11	OD12
OD21	OD22

抽出箇所

- 急傾斜地
- 急傾斜地統合箇所
- 土石流

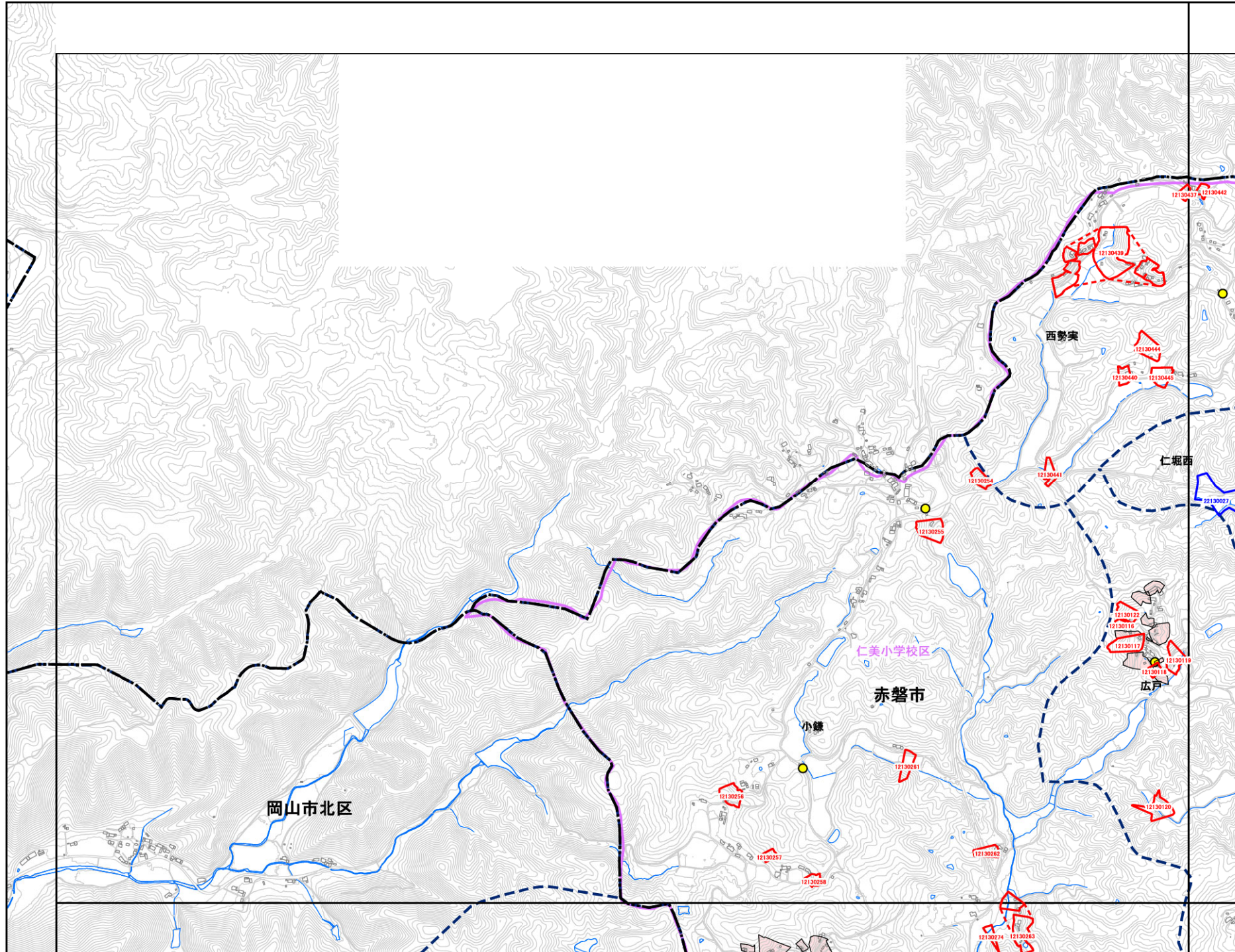
既指定区域

- 急傾斜地
- 土石流

その他凡例

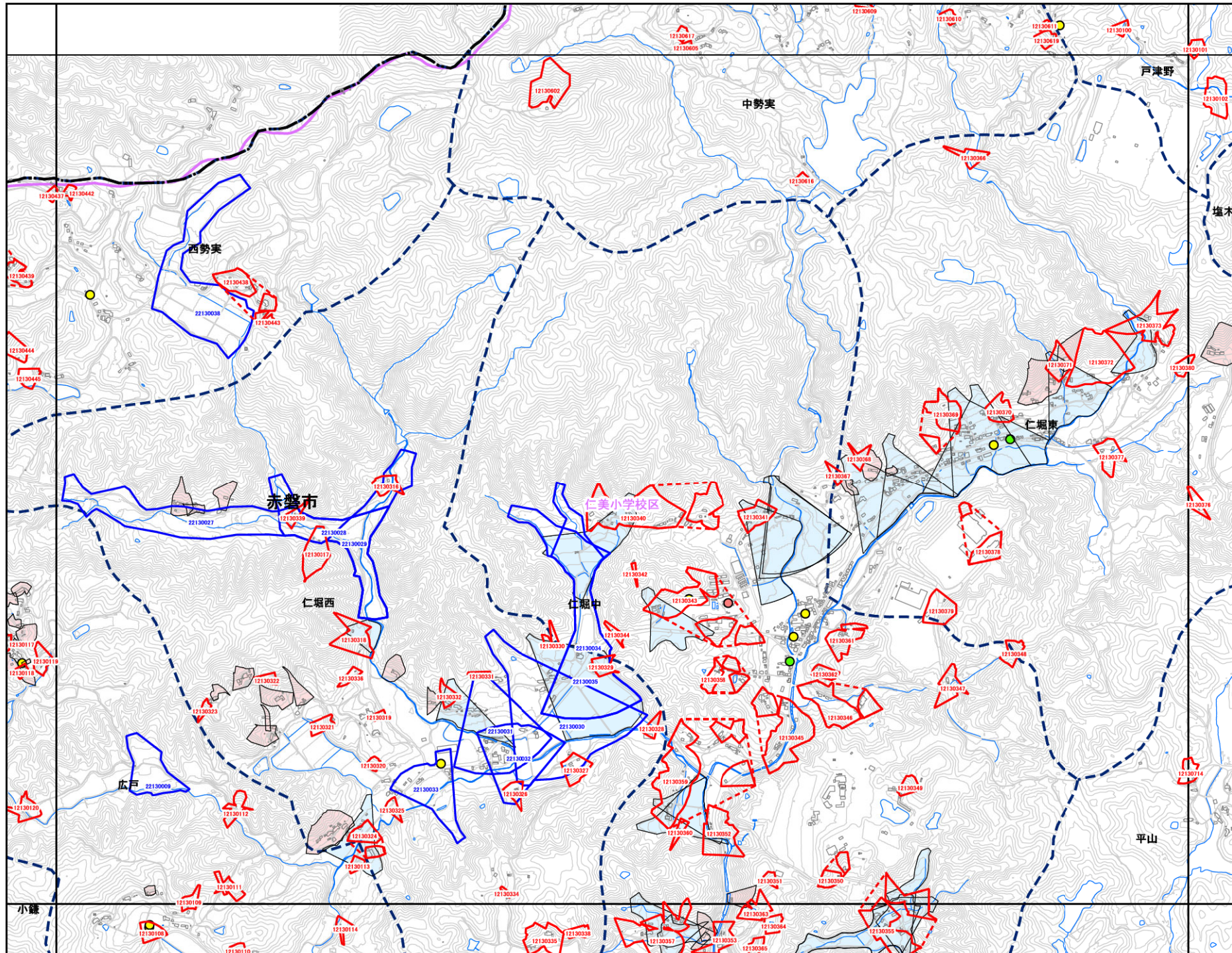
- 要配慮者利用施設
- 避難施設
- 公共施設
- ⋯⋯ JR等
- 第1次緊急輸送路
- 等高線(5m)、道路、建物等
- 水部
- 行政界
- 大字界
- 小学校区

	ND92	ND93	ND94
	OD02	OD03	OD04
OD11	OD12	OD13	OD14
OD21	OD22	OD23	
	OD32	OD33	OD34
OD41	OD42	OD43	OD44
OD51	OD52	OD53	OD54
OD61	OD62	OD63	



0 100 200 300 400 500 m

1:12,500



赤磐市

	OD02	OD03
OD11	OD12	OD13
OD21	OD22	OD23

抽出箇所

- 急傾斜地
- 急傾斜地統合箇所
- 土石流


既指定区域

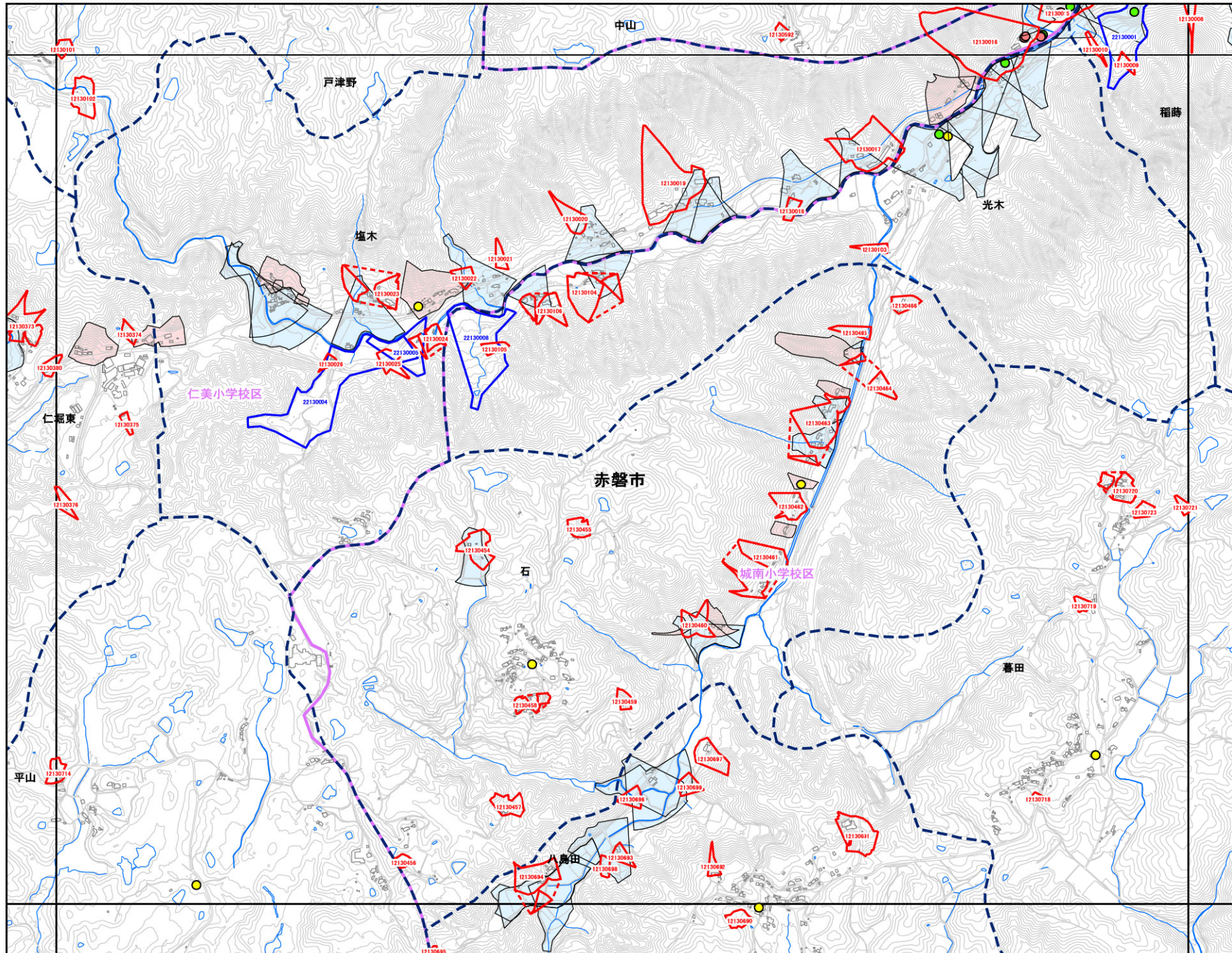
- 急傾斜地
- 土石流

その他凡例

- 要配慮者利用施設
- 避難施設
- 公共施設
- ⋯⋯ JR等
- 第1次緊急輸送路
- 等高線(5m)、道路、建物等
- 水部
- 行政界
- 大字界
- 小学校区

	ND92	ND93	ND94
	OD02	OD03	OD04
OD11	OD12	OD13	OD14
OD21	OD22	OD23	
	OD32	OD33	OD34
OD41	OD42	OD43	OD44
OD51	OD52	OD53	OD54
OD61	OD62	OD63	





赤磐市

OD02	OD03	OD04
OD12	OD13	OD14
OD22	OD23	

抽出箇所


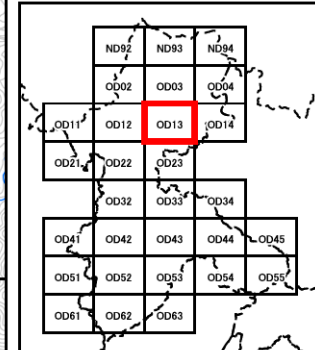
- 急傾斜地
- 急傾斜地統合箇所
- 土石流

既指定区域

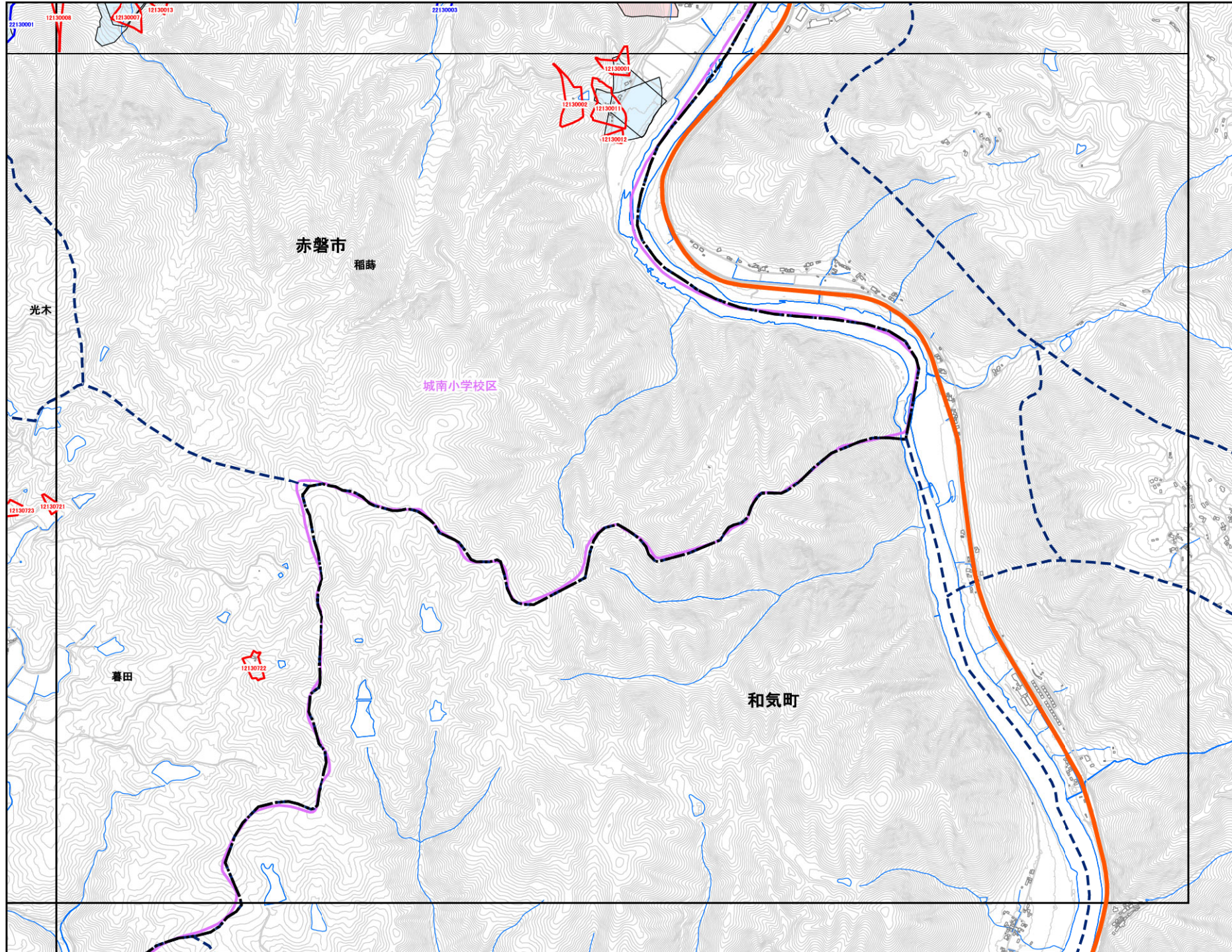
- 急傾斜地
- 土石流

その他凡例

- 要配慮者利用施設
- 避難施設
- 公共施設
- ⋯⋯ JR等
- 第1次緊急輸送路
- 等高線(5m)、道路、建物等
- 水部
- 行政界
- 大字界
- 小学校区



1:12,500



赤磐市

OD03	OD04
OD13	OD14
OD23	

抽出箇所

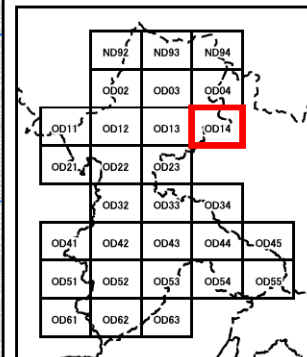
- 急傾斜地
- 急傾斜地統合箇所
- 土石流

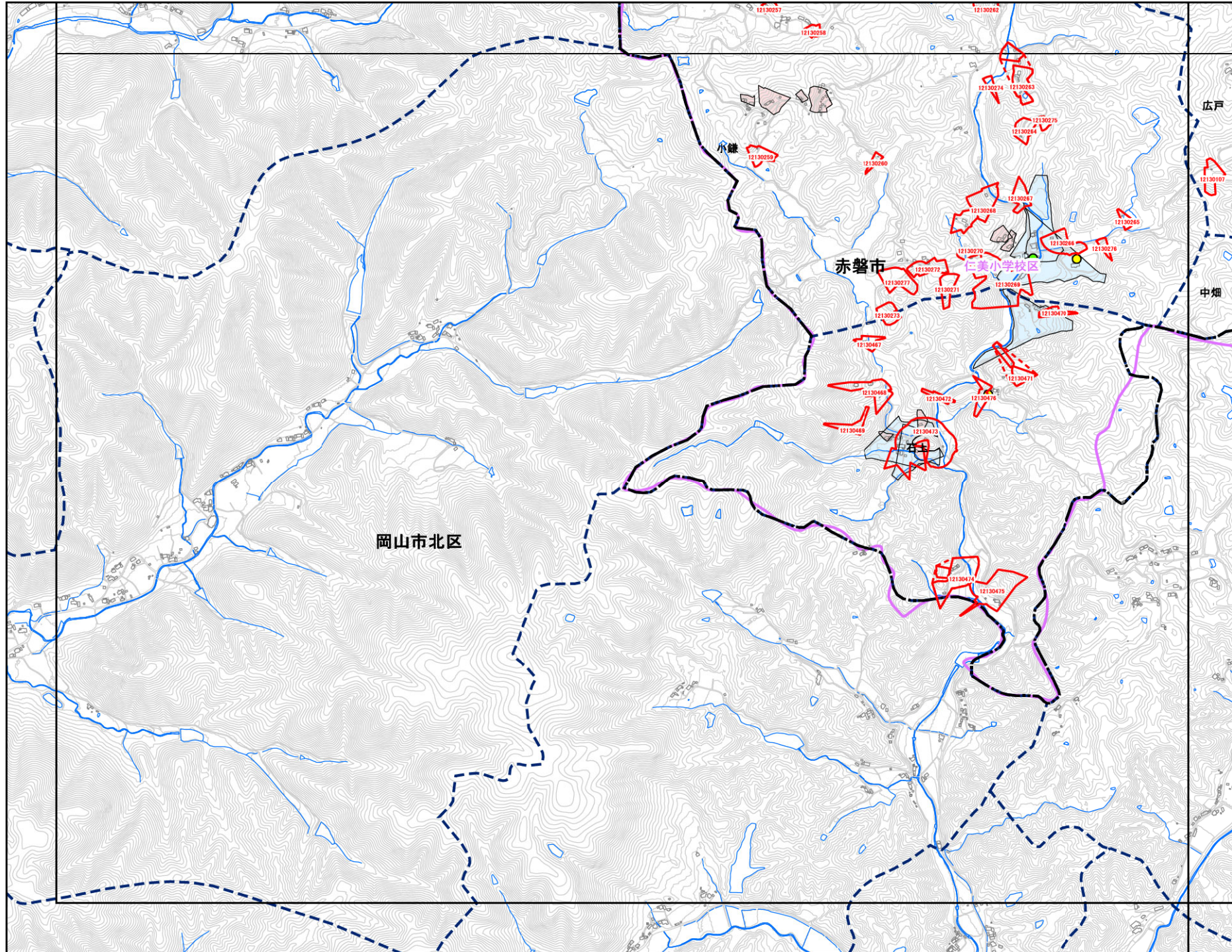
既指定区域

- 急傾斜地
- 土石流

その他凡例

- 要配慮者利用施設
- 避難施設
- 公共施設
- ⋯⋯ JR等
- 第1次緊急輸送路
- 等高線(5m)、道路、建物等
- 水部
- 行政界
- 大字界
- 小学校区





赤磐市


	OD11	OD12
	OD21	OD22
		OD32

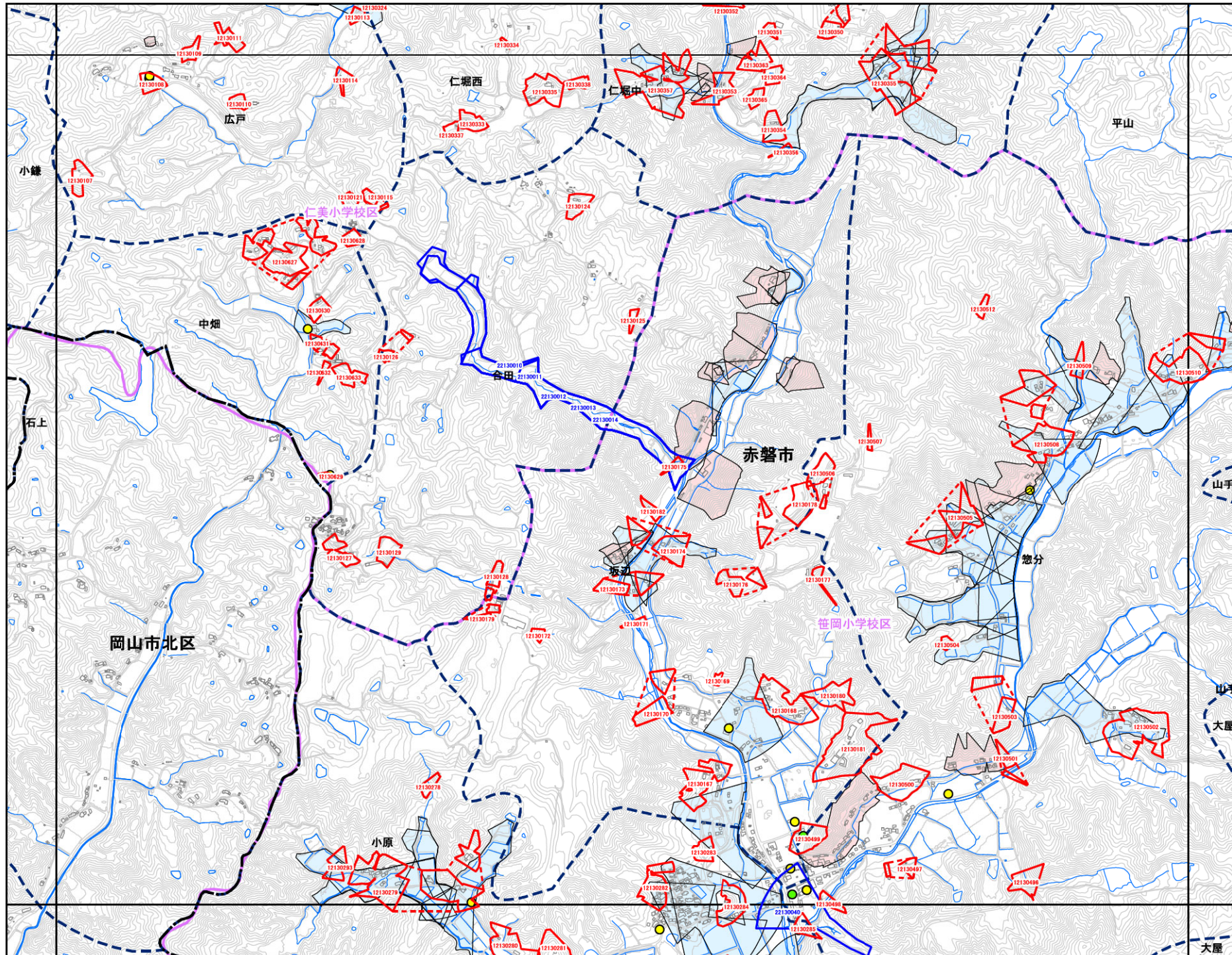
- 抽出箇所
- 急傾斜地
 - 急傾斜地統合箇所
 - 土石流

- 既指定区域
- 急傾斜地
 - 土石流

- その他凡例
- 要配慮者利用施設
 - 避難施設
 - 公共施設
 - ⋯⋯ JR等
 - 第1次緊急輸送路
 - 等高線(5m)、道路、建物等
 - 水部
 - 行政界
 - 大字界
 - 小学校区

	ND92	ND93	ND94
	OD02	OD03	OD04
 OD11	OD12	OD13	OD14
 OD21	OD22	OD23	
	OD32	OD33	OD34
OD41	OD42	OD43	OD44
OD51	OD52	OD53	OD54
OD61	OD62	OD63	





赤磐市

OD11	OD12	OD13
OD21	OD22	OD23
	OD32	OD33

抽出箇所

- 急傾斜地
- 急傾斜地統合箇所
- 土石流


既指定区域

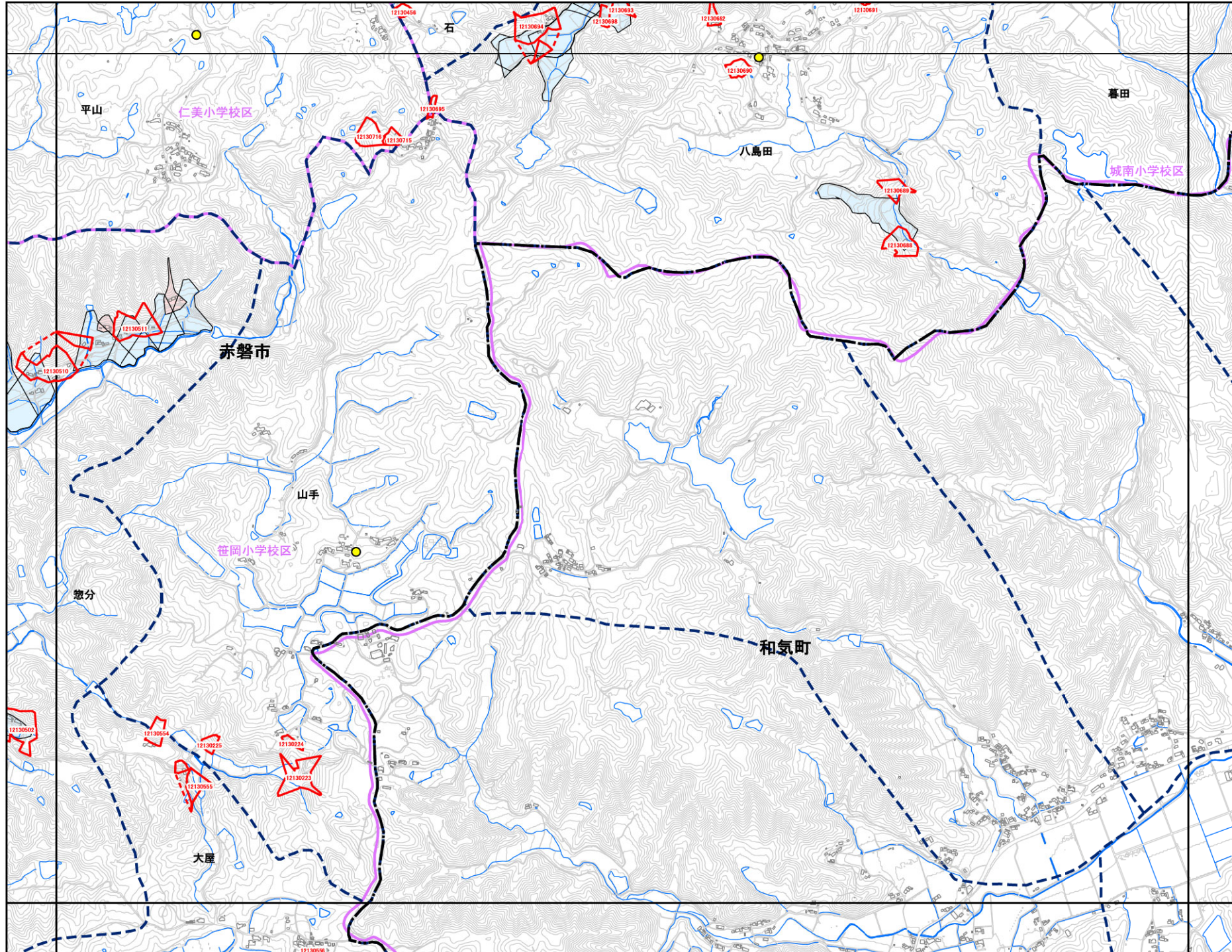
- 急傾斜地
- 土石流

その他凡例

- 要配慮者利用施設
- 避難施設
- 公共施設
- JR等
- 第1次緊急輸送路
- 等高線(5m)、道路、建物等
- 水部
- 行政界
- 大字界
- 小学校区

	ND92	ND93	ND94
	OD02	OD03	OD04
OD11	OD12	OD13	OD14
OD21	OD22	OD23	
	OD32	OD33	OD34
OD41	OD42	OD43	OD44
OD51	OD52	OD53	OD54
OD61	OD62	OD63	





赤磐市

OD12	OD13	OD14
OD22	OD23	
OD32	OD33	OD34

抽出箇所


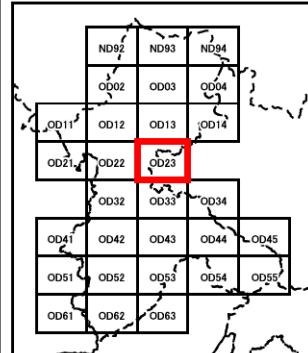
- 急傾斜地
- 急傾斜地統合箇所
- 土石流

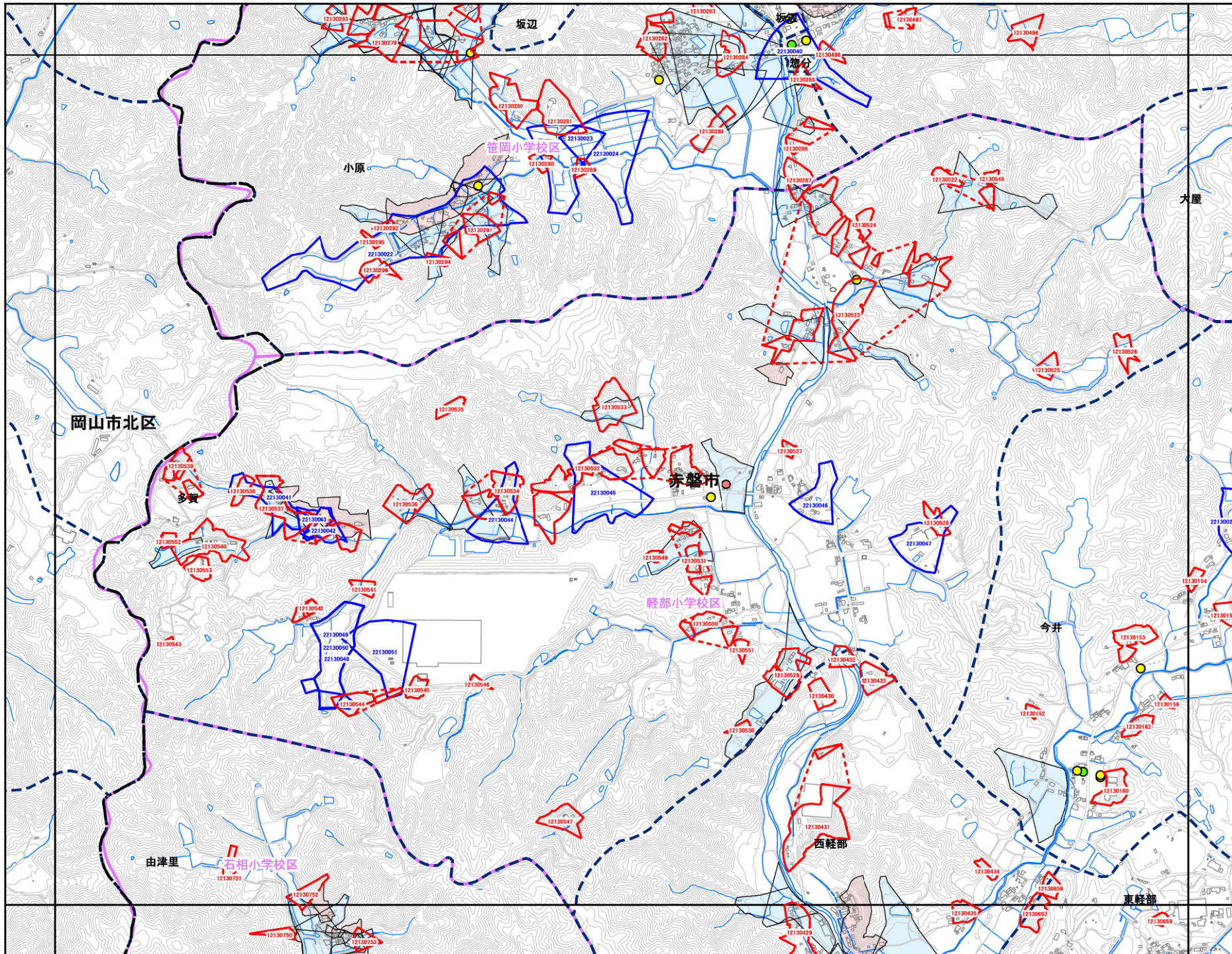
既指定区域

- 急傾斜地
- 土石流

その他凡例

- 要配慮者利用施設
- 避難施設
- 公共施設
- ⋯⋯ JR等
- 第1次緊急輸送路
- 等高線(5m)、道路、建物等
- 水部
- 行政界
- 大字界
- 小学校区





赤磐市

OD21	OD22	OD23
	OD32	OD33
OD41	OD42	OD43

抽出箇所

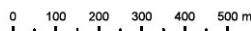
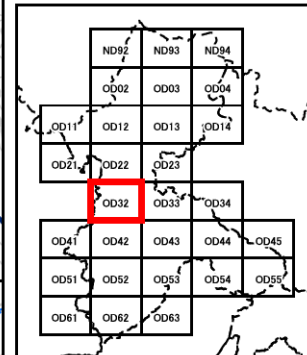
- 急傾斜地
- 急傾斜地統合箇所
- 土石流

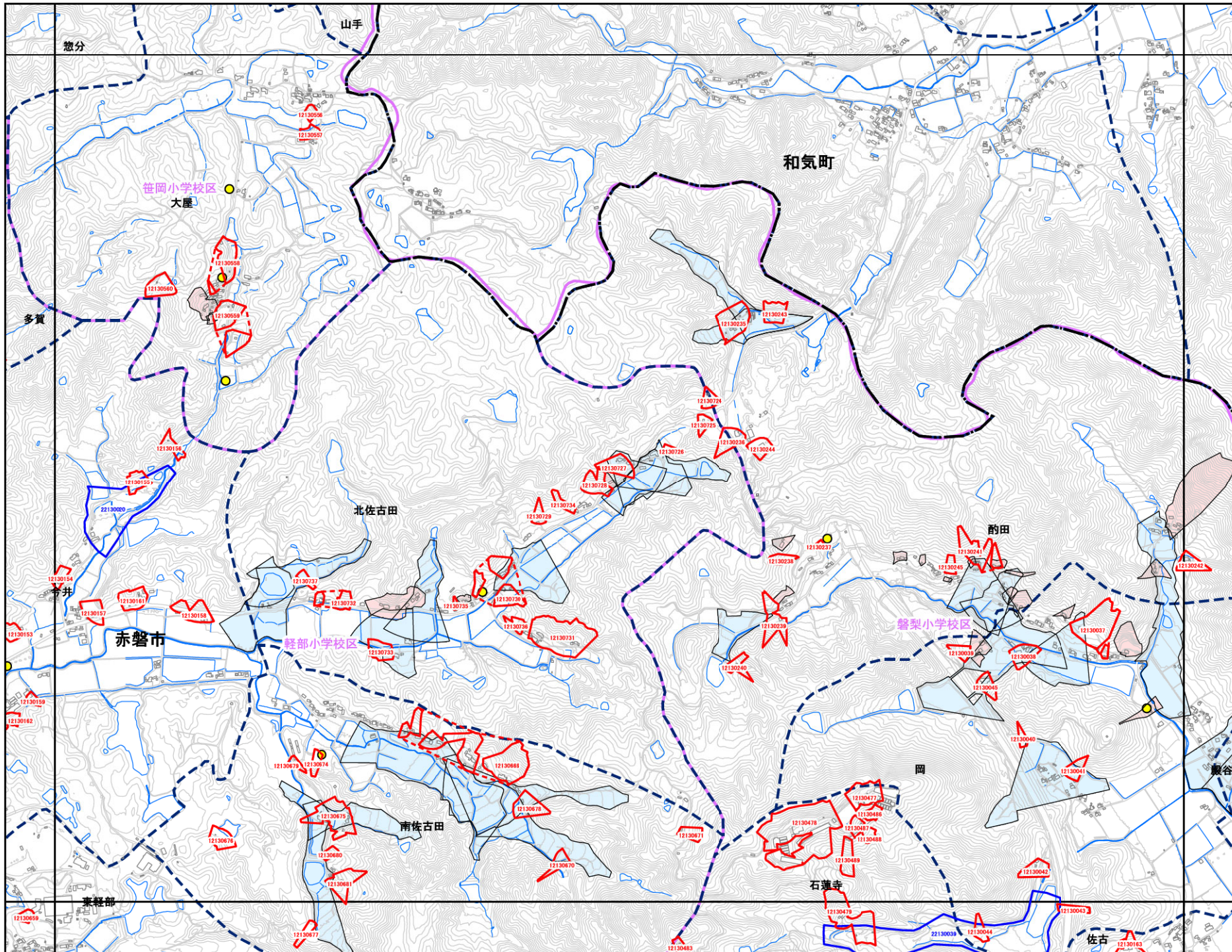
既指定区域

- 急傾斜地
- 土石流

その他凡例

- 要配慮者利用施設
- 避難施設
- 公共施設
- ⋯⋯ JR等
- 第1次緊急輸送路
- 等高線(5m)、道路、建物等
- 水部
- 行政界
- 大字界
- 小学校区





赤磐市

OD22	OD23	
OD32	OD33	OD34
OD42	OD43	OD44

抽出箇所

- 急傾斜地
- 急傾斜地統合箇所
- 土石流


既指定区域

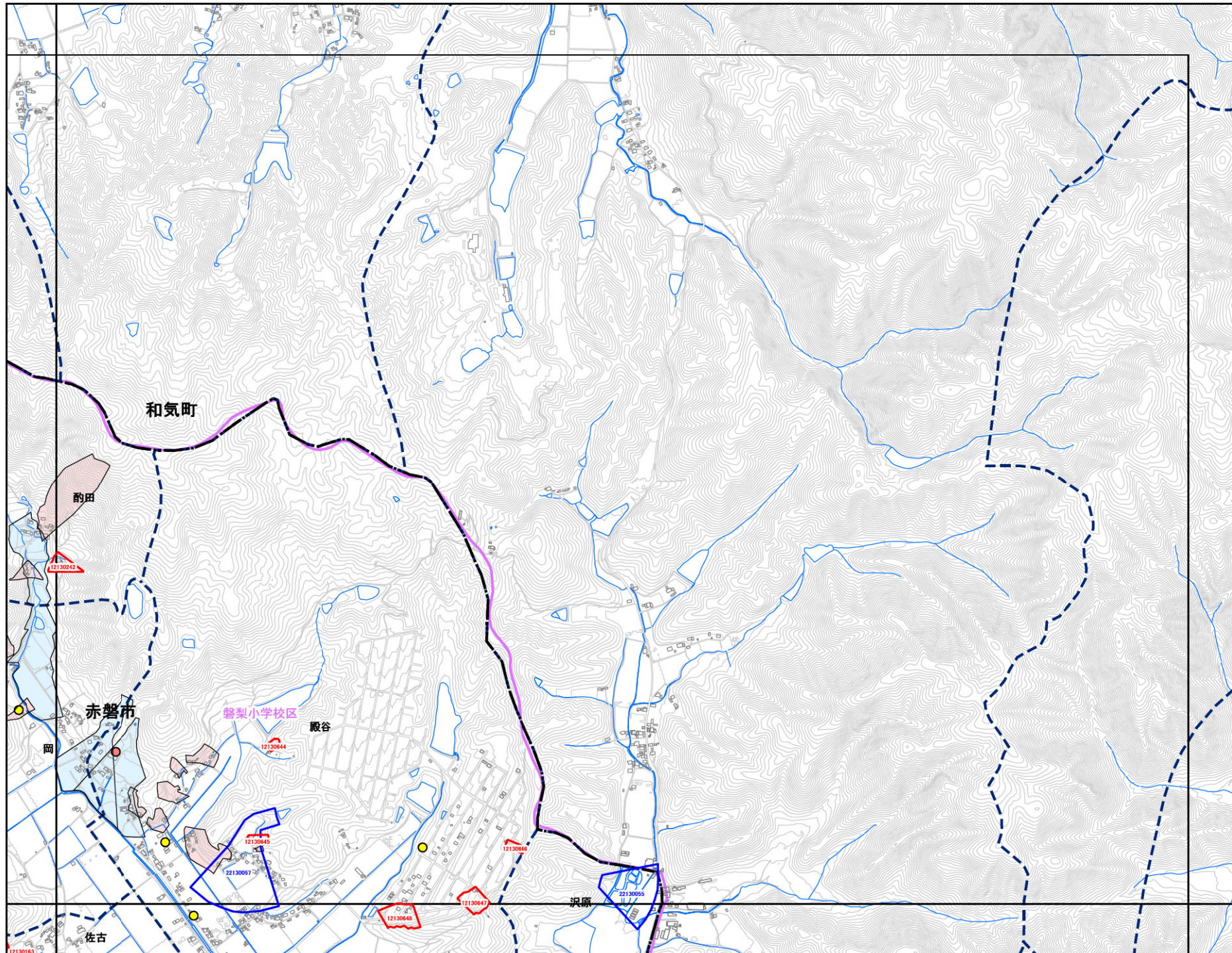
- 急傾斜地
- 土石流

その他凡例

- 要配慮者利用施設
- 避難施設
- 公共施設
- ⋯⋯ JR等
- 第1次緊急輸送路
- 等高線(5m)、道路、建物等
- 水部
- 行政界
- 大字界
- 小学校区

	ND92	ND93	ND94
	OD02	OD03	OD04
OD11	OD12	OD13	OD14
OD21	OD22	OD23	OD24
	OD32	OD33	OD34
OD41	OD42	OD43	OD44
OD51	OD52	OD53	OD54
OD61	OD62	OD63	





赤磐市

OD23		
OD33	OD34	
OD43	OD44	OD45

抽出箇所

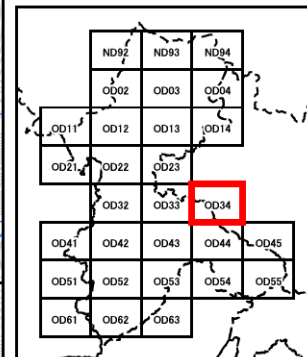
- 急傾斜地
- 急傾斜地統合箇所
- 土石流

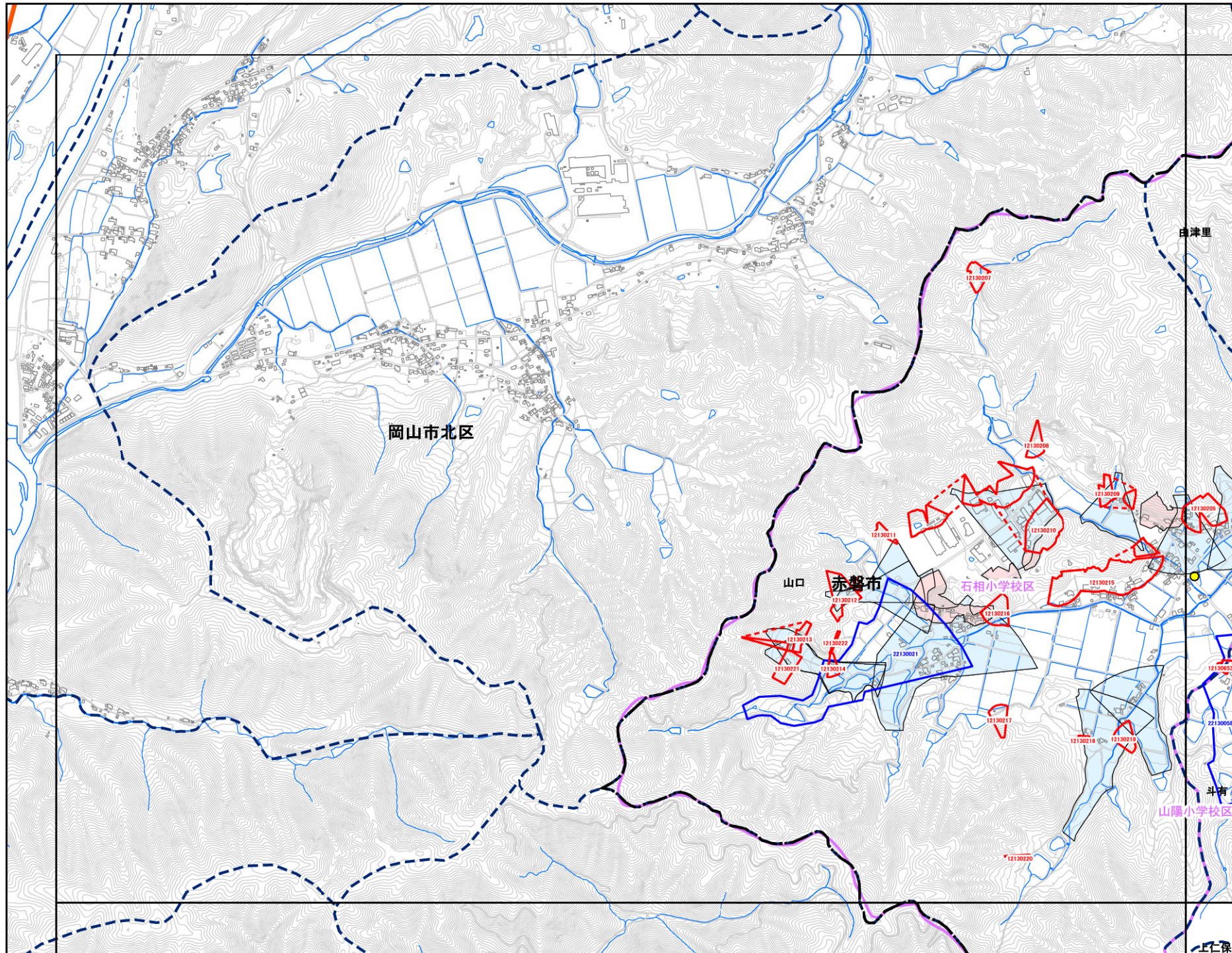
既指定区域

- 急傾斜地
- 土石流

その他凡例

- 要配慮者利用施設
- 避難施設
- 公共施設
- ⋯⋯ JR等
- 第1次緊急輸送路
- 等高線(5m)、道路、建物等
- 水部
- 行政界
- 大字界
- 小学校区





赤磐市

	OD32
OD41	OD42
OD51	OD52

抽出箇所

- 急傾斜地
- 急傾斜地統合箇所
- 土石流


既指定区域

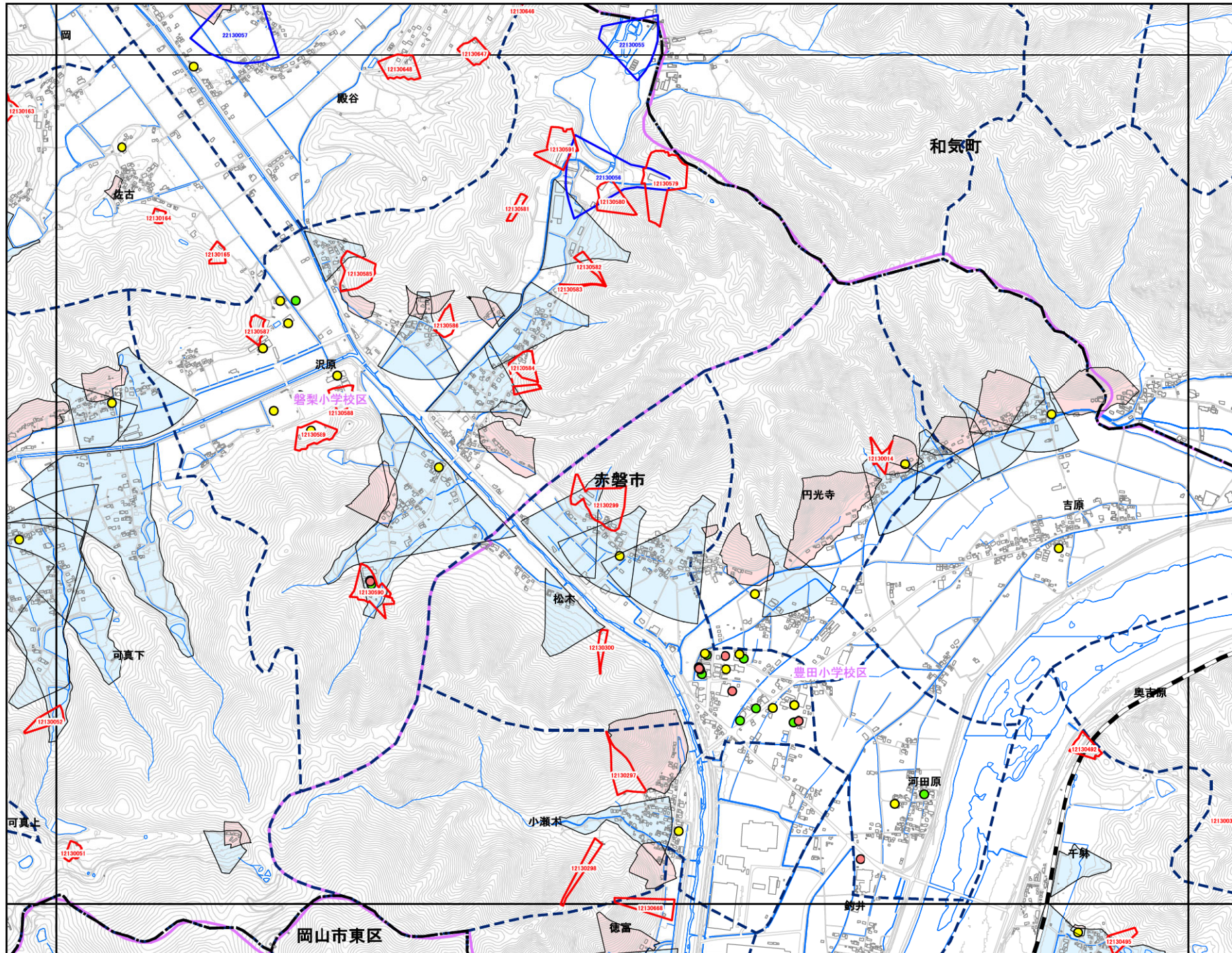
- 急傾斜地
- 土石流

その他凡例

- 要配慮者利用施設
- 避難施設
- 公共施設
- ⋯⋯ JR等
- 第1次緊急輸送路
- 等高線(5m)、道路、建物等
- 水部
- 行政界
- 大字界
- 小学校区

	ND92	ND93	ND94
	OD02	OD03	OD04
OD11	OD12	OD13	OD14
OD21	OD22	OD23	
	OD32	OD33	OD34
OD41	OD42	OD43	OD44
OD51	OD52	OD53	OD54
OD61	OD62	OD63	





赤磐市

OD33	OD34	
OD43	OD44	OD45
OD53	OD54	OD55

抽出箇所

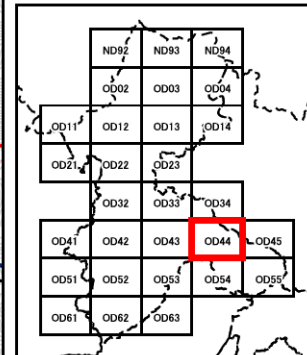
- 急傾斜地
- 急傾斜地統合箇所
- 土石流

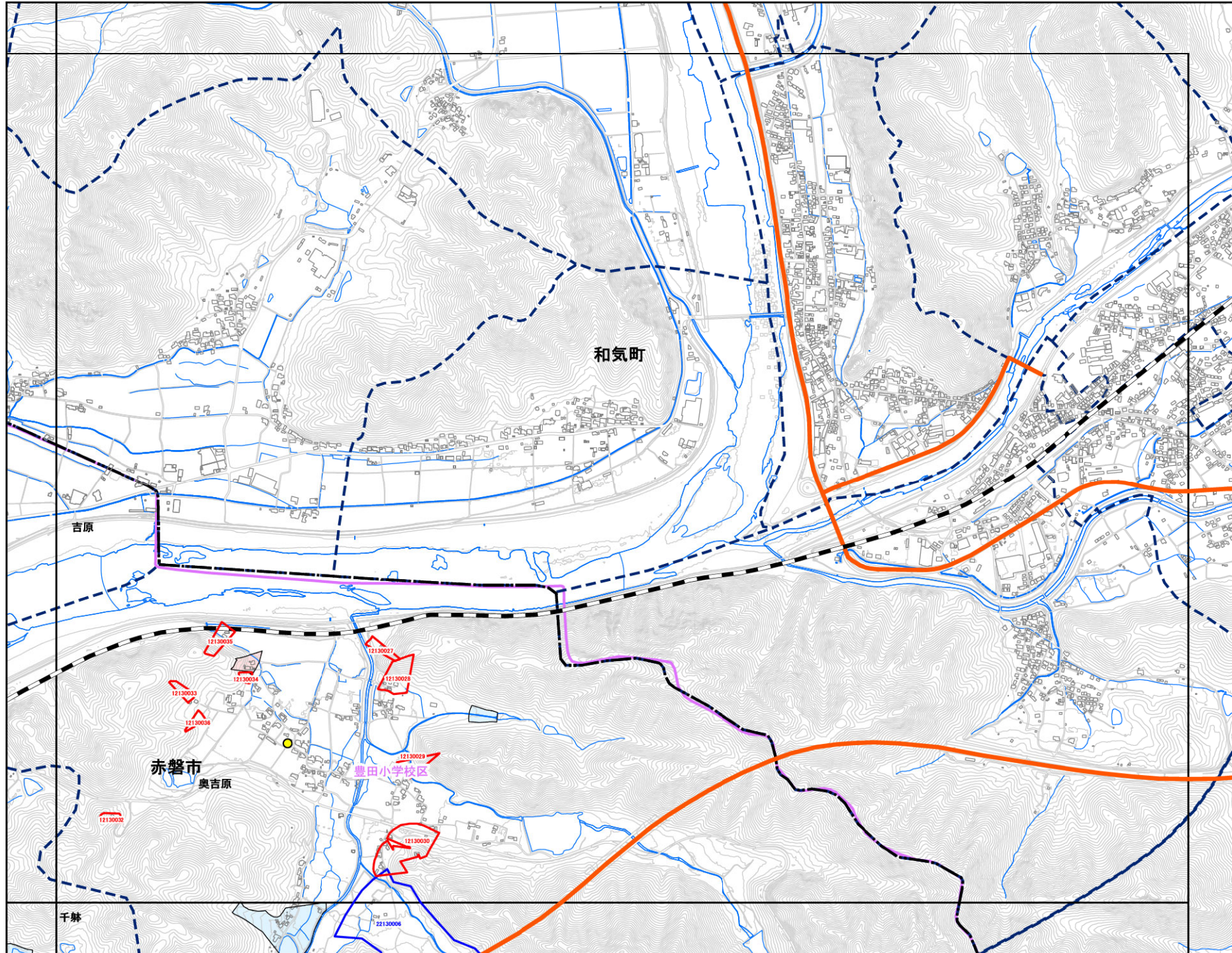
既指定区域

- 急傾斜地
- 土石流

その他凡例

- 要配慮者利用施設
- 避難施設
- 公共施設
- ⋯⋯ JR等
- 第1次緊急輸送路
- 等高線(5m)、道路、建物等
- 水部
- 行政界
- 大字界
- 小学校区





赤磐市

OD34	
OD44	OD45
OD54	OD55

抽出箇所

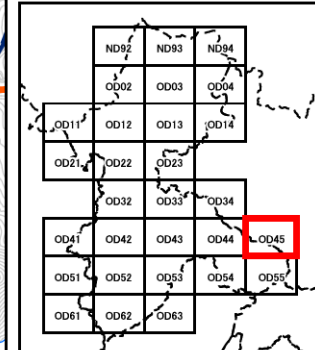
- 急傾斜地
- 急傾斜地統合箇所
- 土石流

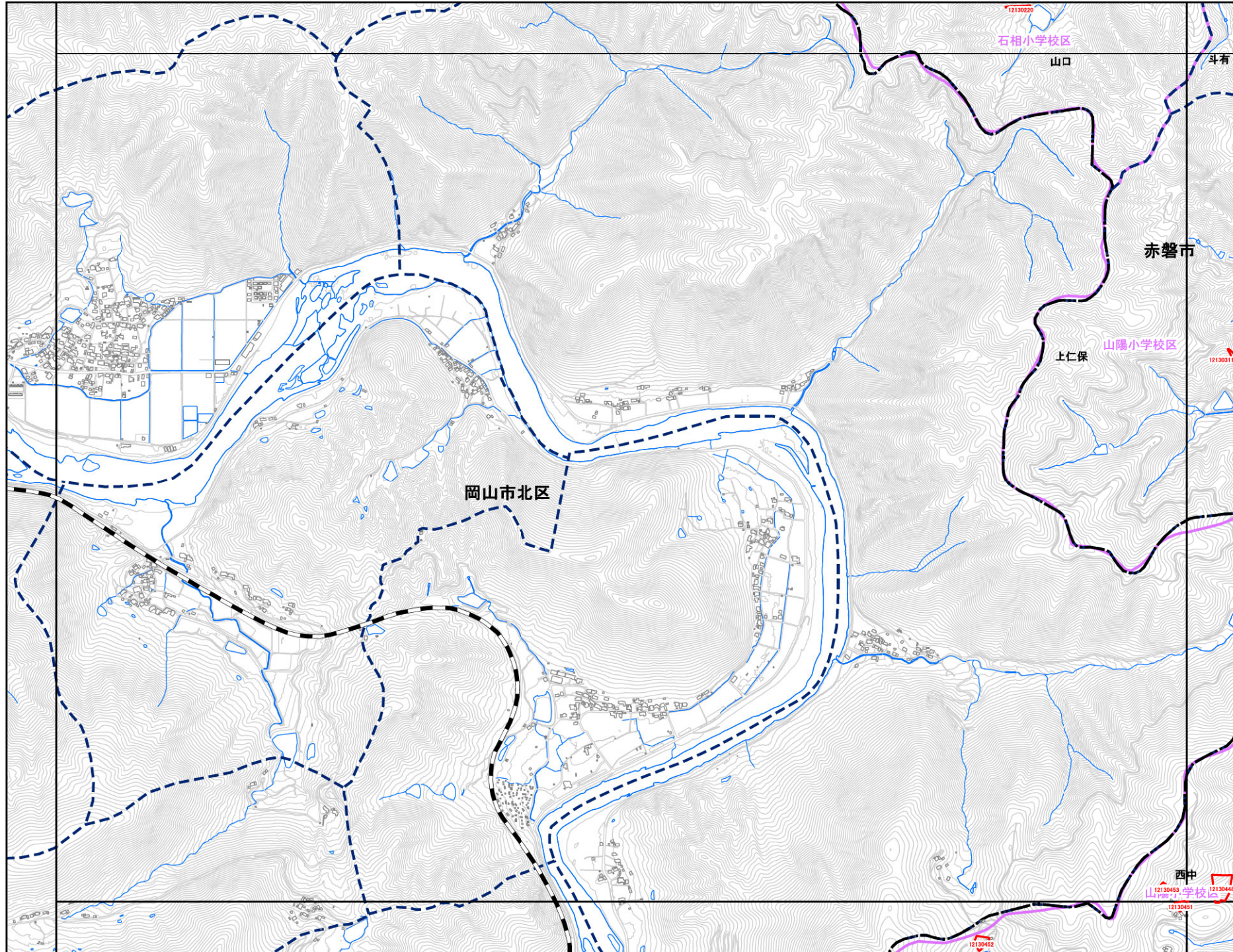
既指定区域

- 急傾斜地
- 土石流

その他凡例

- 要配慮者利用施設
- 避難施設
- 公共施設
- ⋯⋯ JR等
- 第1次緊急輸送路
- 等高線(5m)、道路、建物等
- 水部
- 行政界
- 大字界
- 小学校区





赤磐市

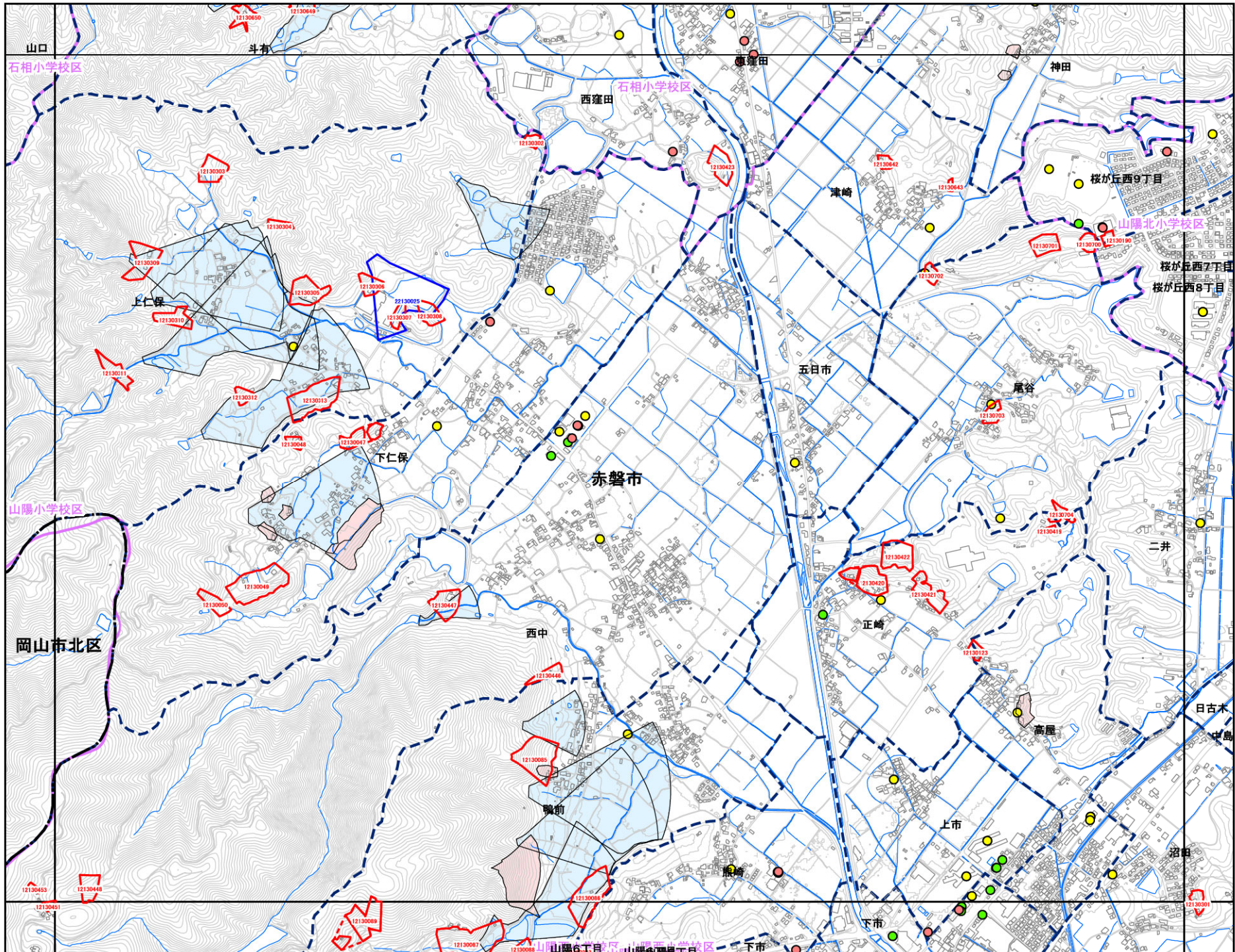
	OD41	OD42
	OD51	OD52
	OD61	OD62

- 抽出箇所
- 急傾斜地
 - 急傾斜地統合箇所
 - 土石流

- 既指定区域
- 急傾斜地
 - 土石流

- その他凡例
- 要配慮者利用施設
 - 避難施設
 - 公共施設
 - ⋯⋯ JR等
 - 第1次緊急輸送路
 - 等高線(5m)、道路、建物等
 - 水部
 - 行政界
 - 大字界
 - 小学校区

	ND92	ND93	ND94	
	OD02	OD03	OD04	
OD11	OD12	OD13	OD14	
OD21	OD22	OD23		
	OD32	OD33	OD34	
OD41	OD42	OD43	OD44	OD45
OD51	OD52	OD53	OD54	OD55
OD61	OD62	OD63		



赤磐市


OD41	OD42	OD43
OD51	OD52	OD53
OD61	OD62	OD63

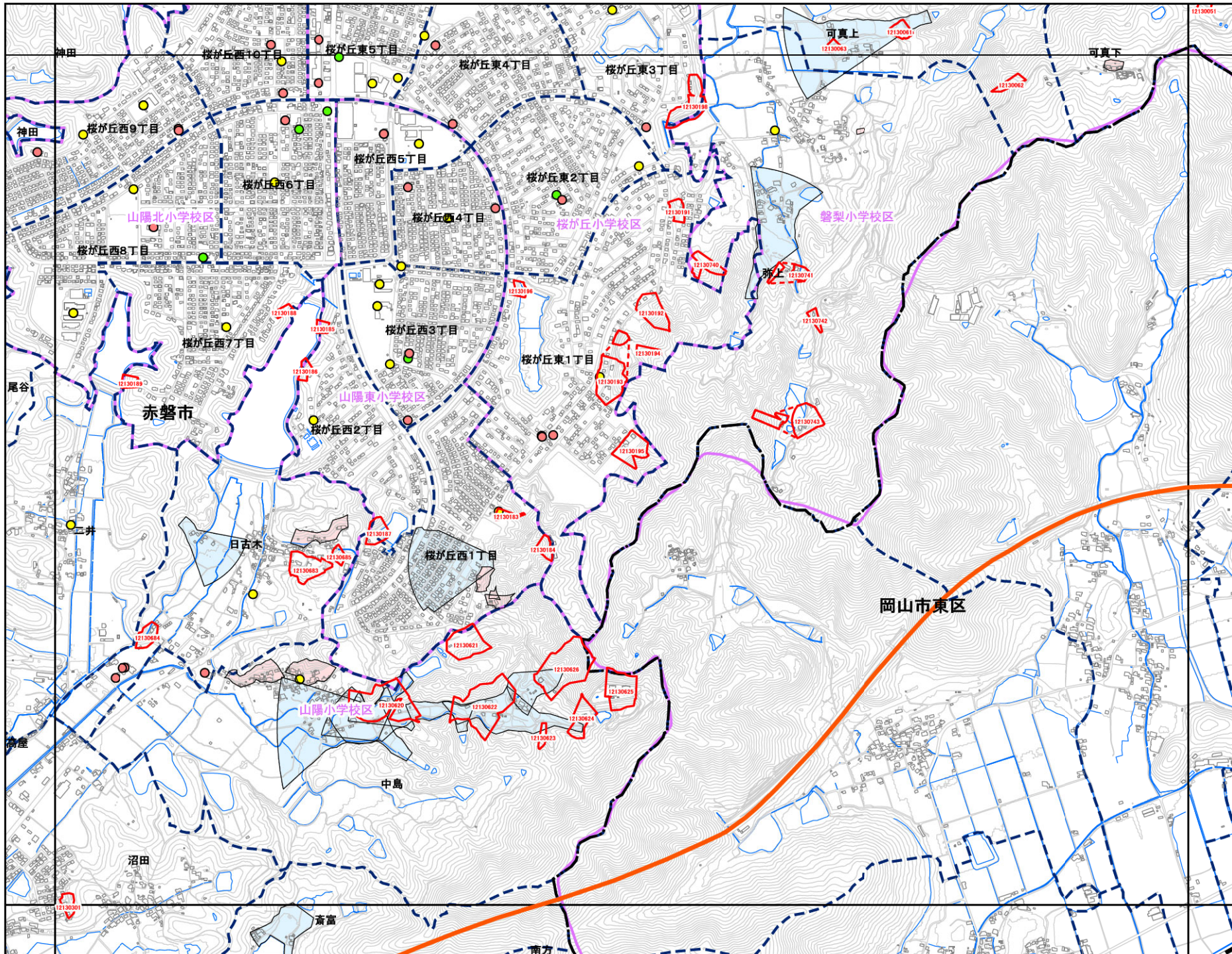
- 抽出箇所
- 急傾斜地
 - 急傾斜地統合箇所
 - 土石流

- 既指定区域
- 急傾斜地
 - 土石流

- その他凡例
- 要配慮者利用施設
 - 避難施設
 - 公共施設
 - ⋯⋯ JR等
 - 第1次緊急輸送路
 - 等高線(5m)、道路、建物等
 - 水部
 - 行政界
 - 大字界
 - 小学校区

	ND92	ND93	ND94	
	OD02	OD03	OD04	
OD11	OD12	OD13	OD14	
OD21	OD22	OD23		
	OD32	OD33	OD34	
OD41	OD42	OD43	OD44	OD45
OD51	OD52	OD53	OD54	OD55
OD61	OD62	OD63		





赤磐市

OD42	OD43	OD44
OD52	OD53	OD54
OD62	OD63	

抽出箇所

- 急傾斜地
- 急傾斜地統合箇所
- 土石流

既指定区域

- 急傾斜地
- 土石流

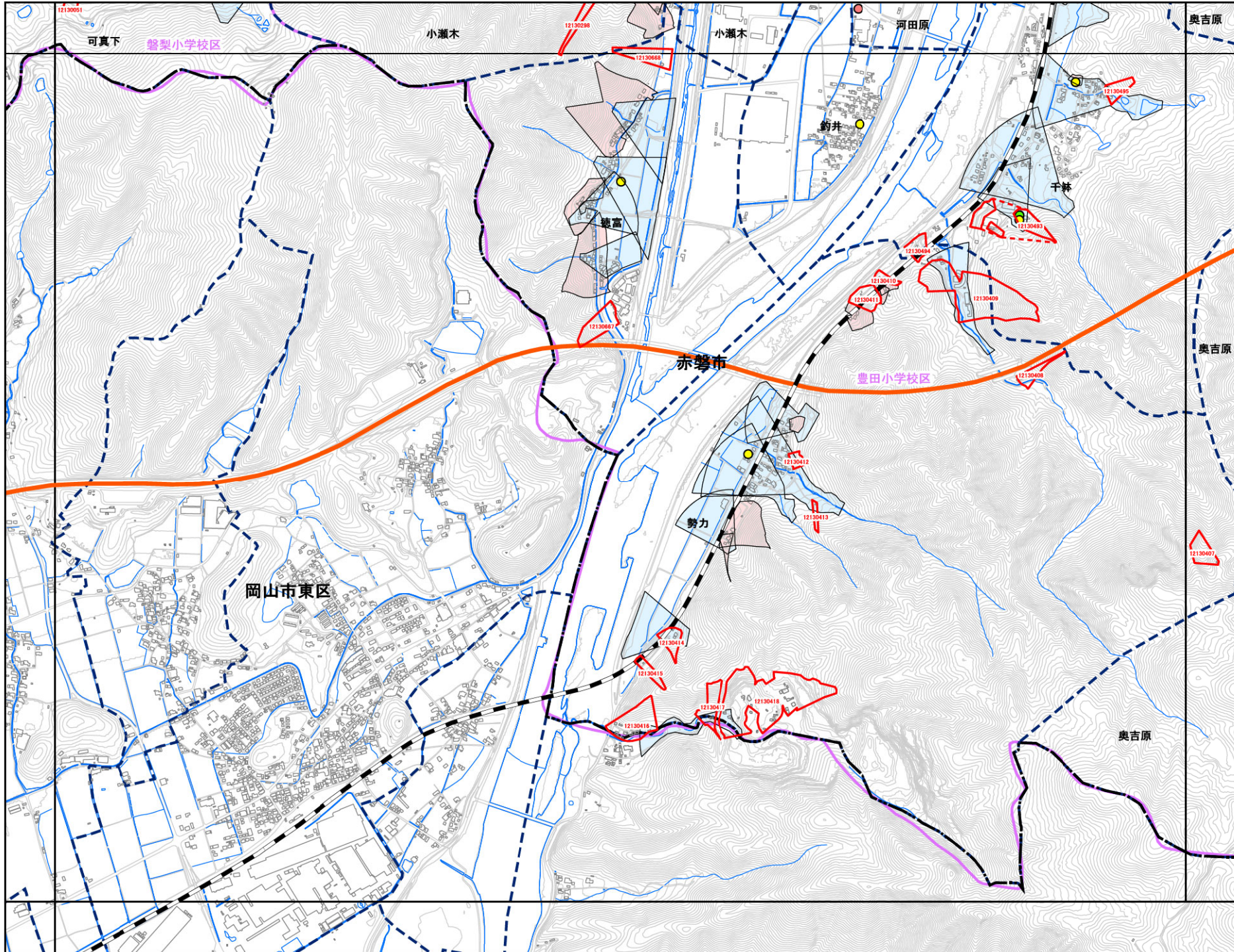
その他凡例

- 要配慮者利用施設
- 避難施設
- 公共施設
- ⋯⋯ JR等
- 第1次緊急輸送路
- 等高線(5m)、道路、建物等
- 水部
- 行政界
- 大字界
- 小学校区

	ND92	ND93	ND94	
	OD02	OD03	OD04	
OD11	OD12	OD13	OD14	
OD21	OD22	OD23		
	OD32	OD33	OD34	
OD41	OD42	OD43	OD44	OD45
OD51	OD52	OD53	OD54	OD55
OD61	OD62	OD63		

0 100 200 300 400 500 m

1:12,500



赤磐市

OD43	OD44	OD45
OD53	OD54	OD55
OD63		

抽出箇所

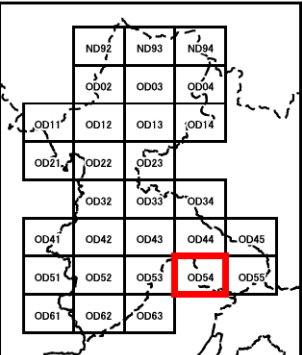
- 急傾斜地
- 急傾斜地統合箇所
- 土石流

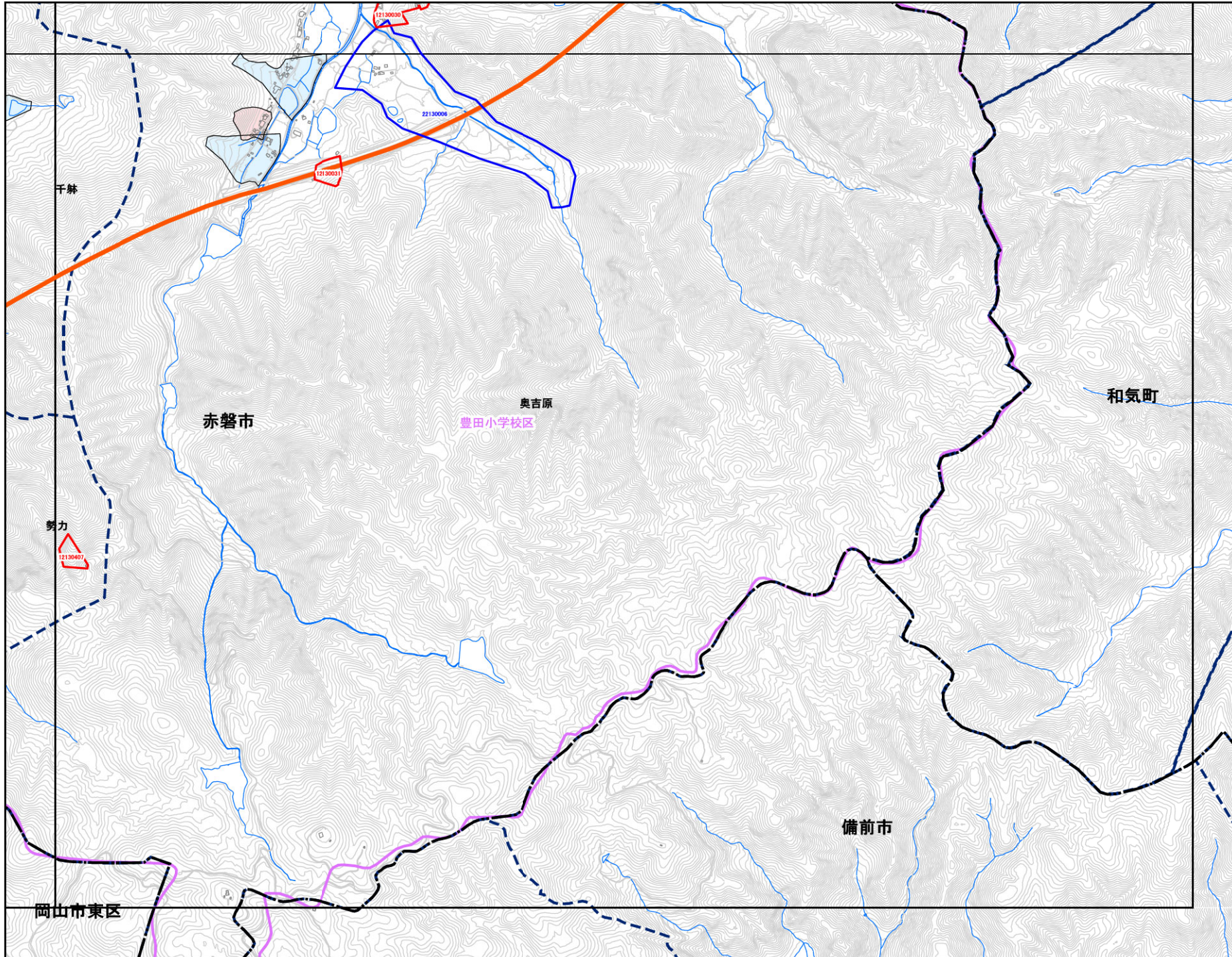
既指定区域

- 急傾斜地
- 土石流

その他凡例

- 要配慮者利用施設
- 避難施設
- 公共施設
- ⋯⋯ JR等
- 第1次緊急輸送路
- 等高線(5m)、道路、建物等
- 水部
- 行政界
- 大字界
- 小学校区





赤磐市

OD44	OD45
OD54	OD55

抽出箇所


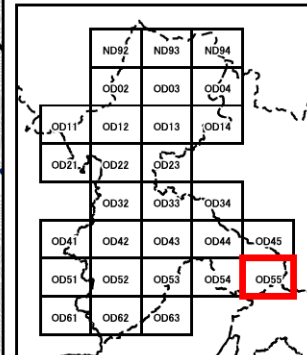
- 急傾斜地
- 急傾斜地統合箇所
- 土石流

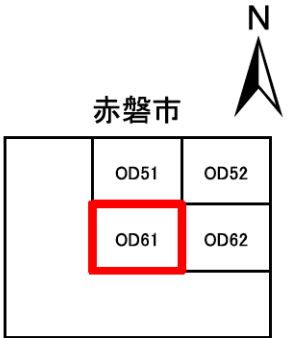
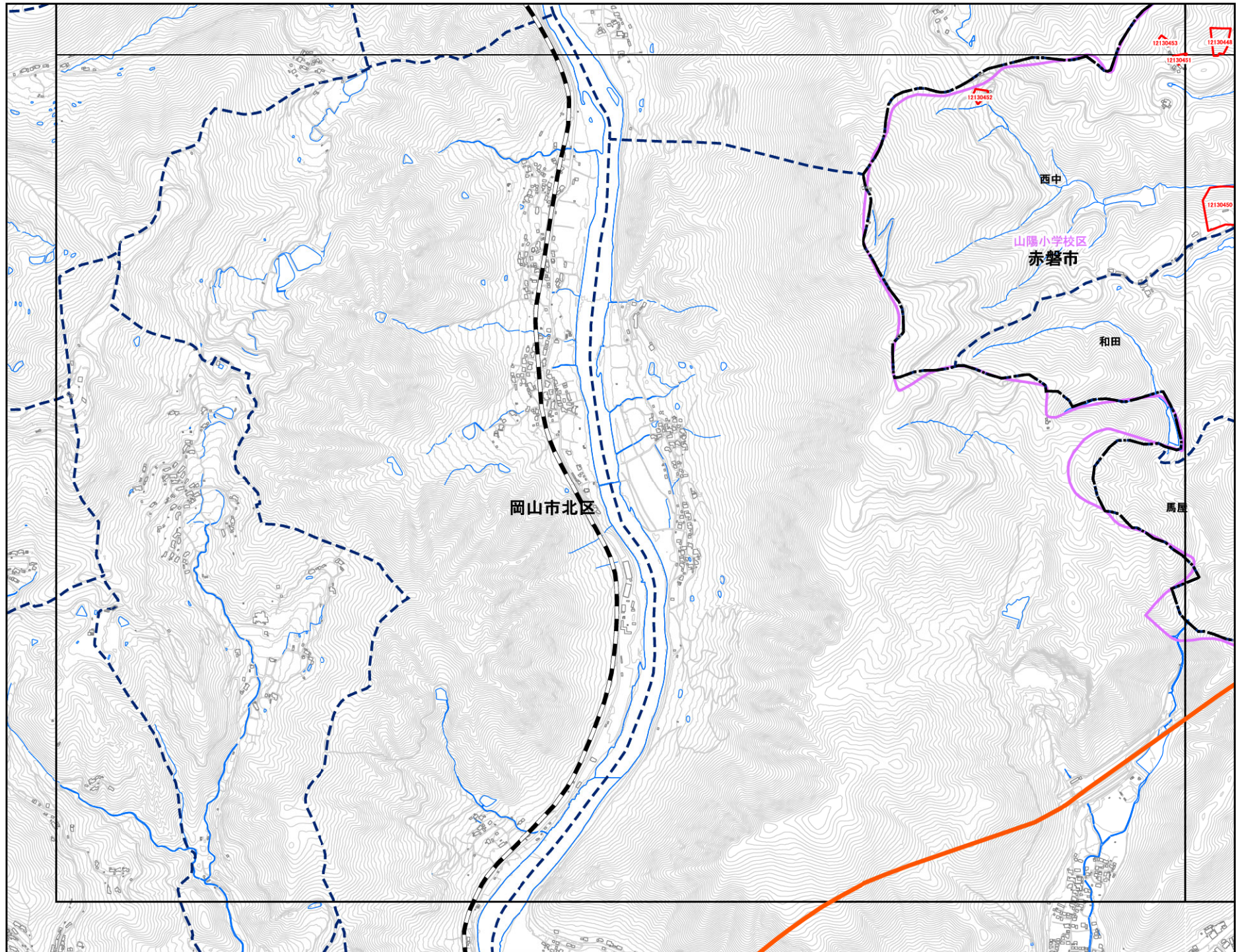
既指定区域

- 急傾斜地
- 土石流

その他凡例

- 要配慮者利用施設
- 避難施設
- 公共施設
- ⋯⋯ JR等
- 第1次緊急輸送路
- 等高線(5m)、道路、建物等
- 水部
- 行政界
- 大字界
- 小学校区

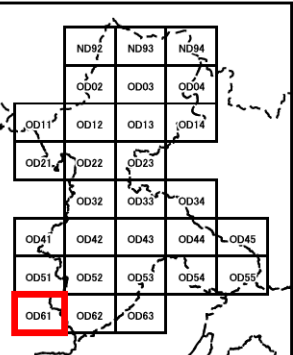


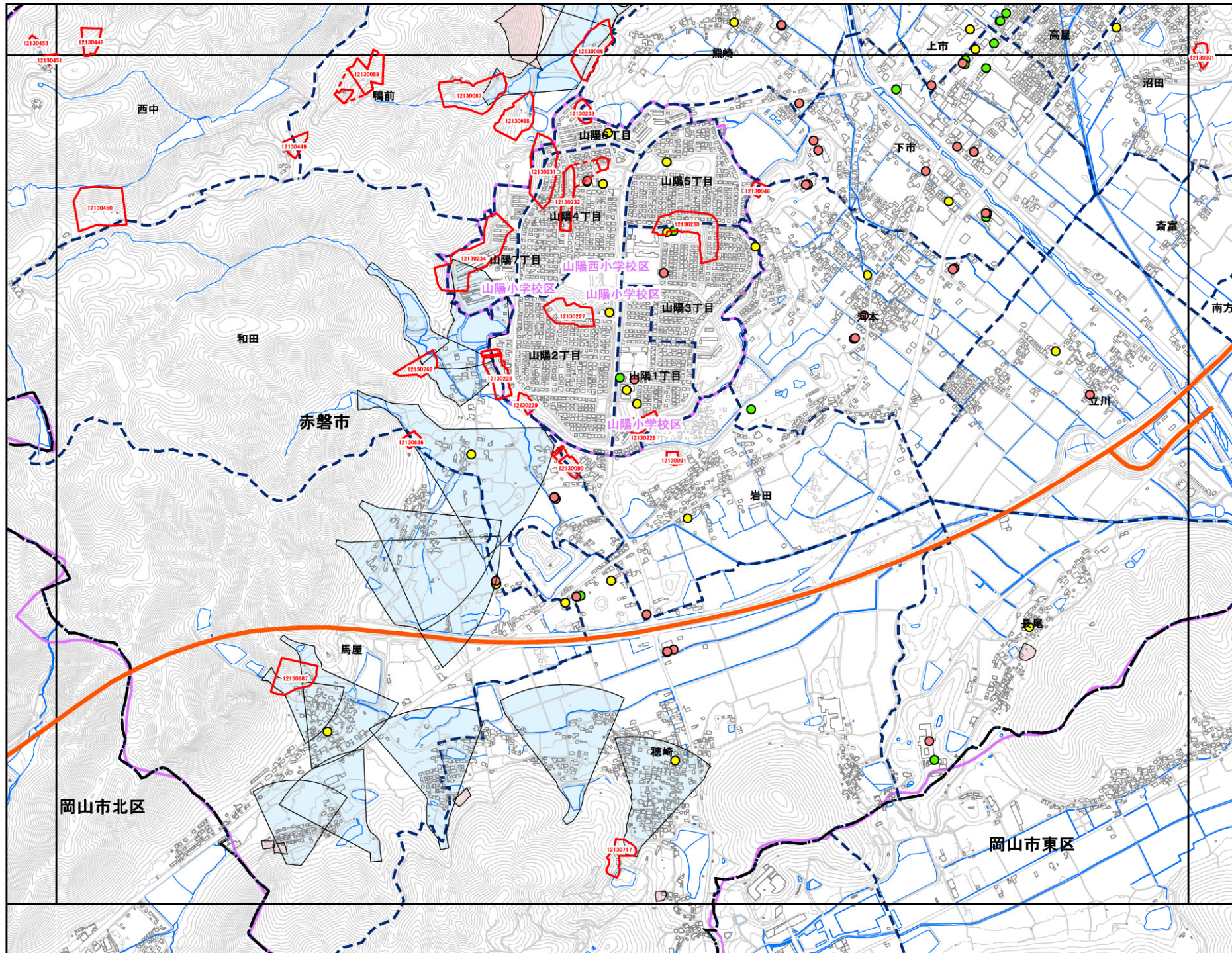


- 抽出箇所
- 急傾斜地
 - 急傾斜地統合箇所
 - 土石流

- 既指定区域
- 急傾斜地
 - 土石流

- その他凡例
- 要配慮者利用施設
 - 避難施設
 - 公共施設
 - ⋯⋯ JR等
 - 第1次緊急輸送路
 - 等高線(5m)、道路、建物等
 - 水部
 - 行政界
 - 大字界
 - 小学校区





赤磐市

OD51	OD52	OD53
OD61	OD62	OD63

抽出箇所

- 急傾斜地
- 急傾斜地統合箇所
- 土石流


既指定区域

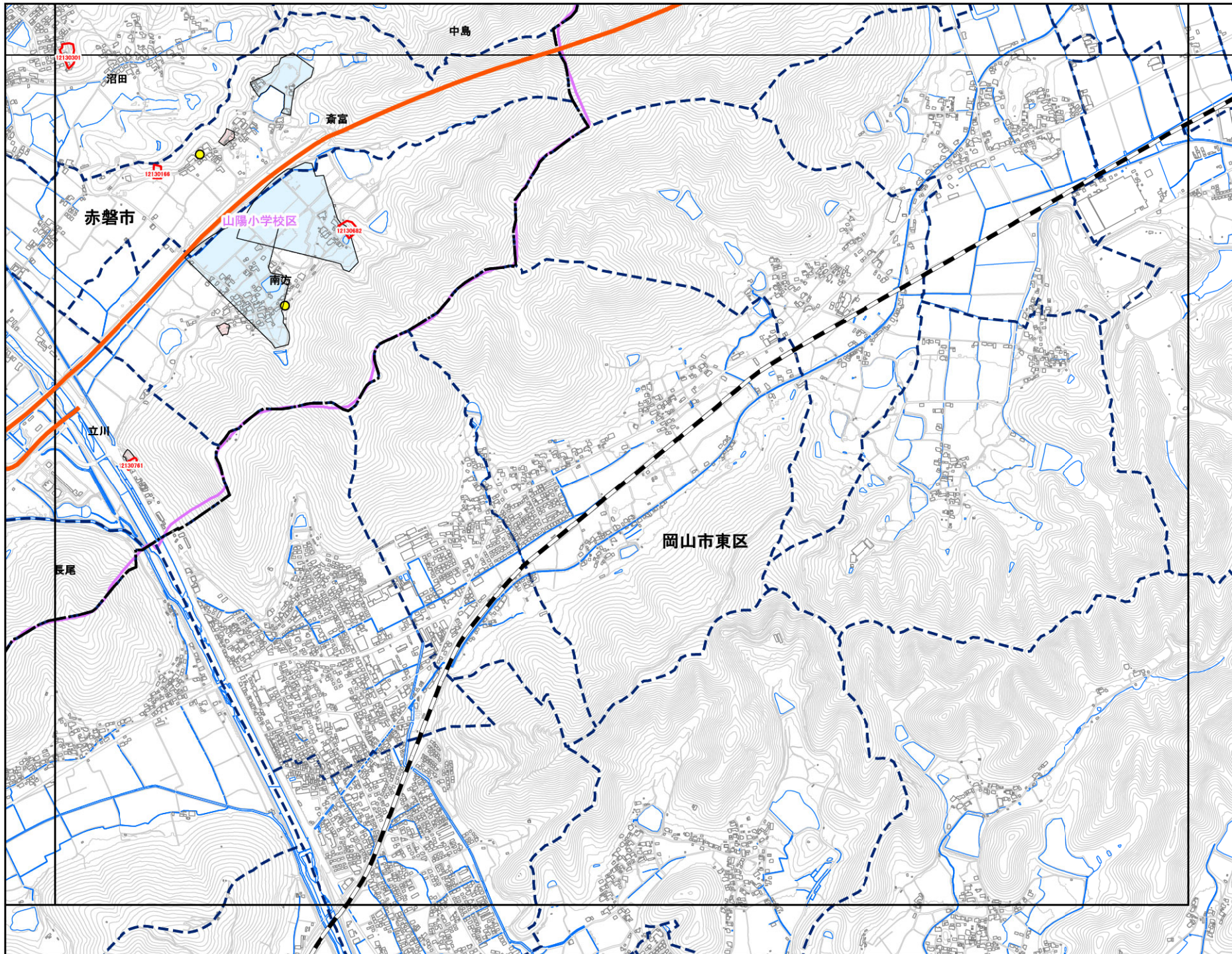
- 急傾斜地
- 土石流

その他凡例

- 要配慮者利用施設
- 避難施設
- 公共施設
- ⋯⋯ JR等
- 第1次緊急輸送路
- 等高線(5m)、道路、建物等
- 水部
- 行政界
- 大字界
- 小学校区

	ND92	ND93	ND94	
	OD02	OD03	OD04	
OD11	OD12	OD13	OD14	
OD21	OD22	OD23		
	OD32	OD33	OD34	
OD41	OD42	OD43	OD44	OD45
OD51	OD52	OD53	OD54	OD55
OD61	OD62	OD63		





赤磐市

OD52	OD53	OD54
OD62	OD63	

抽出箇所

- 急傾斜地
- 急傾斜地統合箇所
- 土石流

既指定区域

- 急傾斜地
- 土石流

その他凡例

- 要配慮者利用施設
- 避難施設
- 公共施設
- ⋯⋯ JR等
- 第1次緊急輸送路
- 等高線(5m)、道路、建物等
- 水部
- 行政界
- 大字界
- 小学校区

