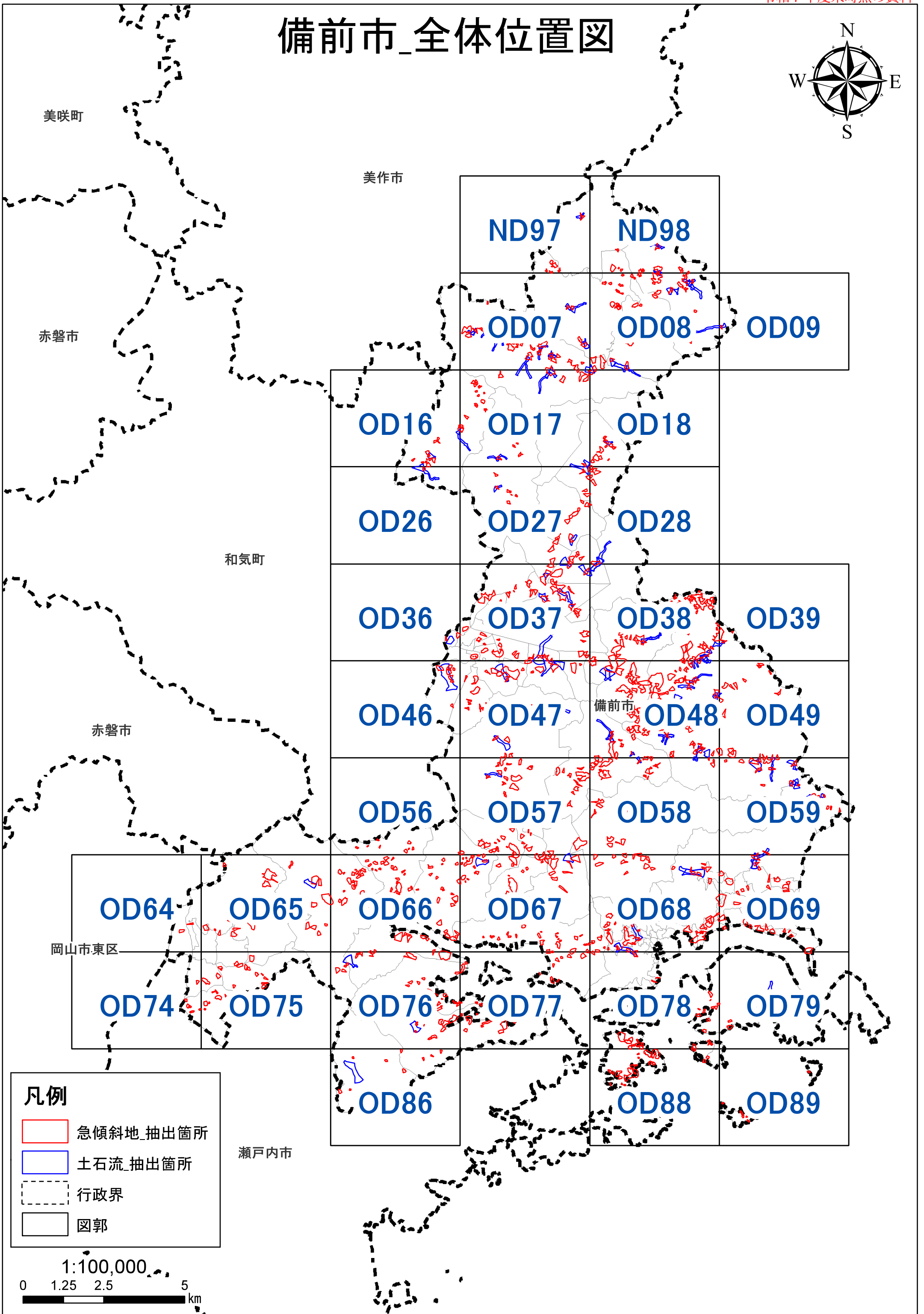



備前市_全体位置図

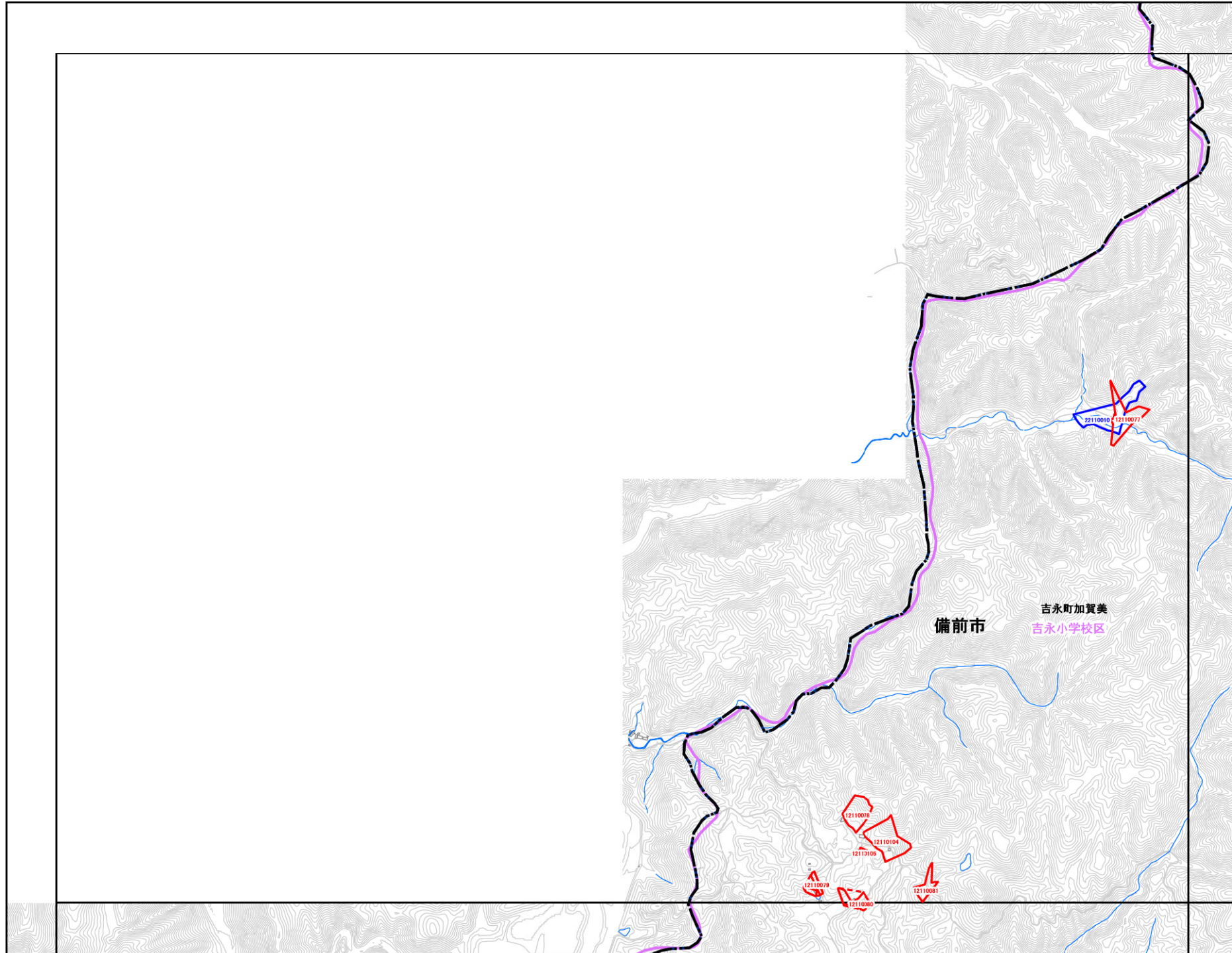


凡例

- ▭ 急傾斜地_抽出箇所
- ▭ 土石流_抽出箇所
- - - 行政界
- ▭ 図郭

1:100,000

0 1.25 2.5 5 km



備前市

ND97	ND98
OD07	OD08

抽出箇所


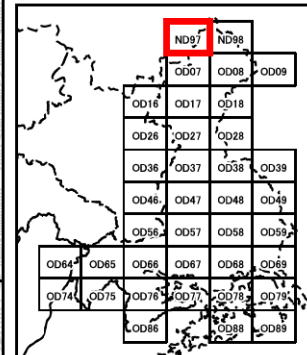
- 急傾斜地
- 急傾斜地統合箇所
- 土石流

既指定区域

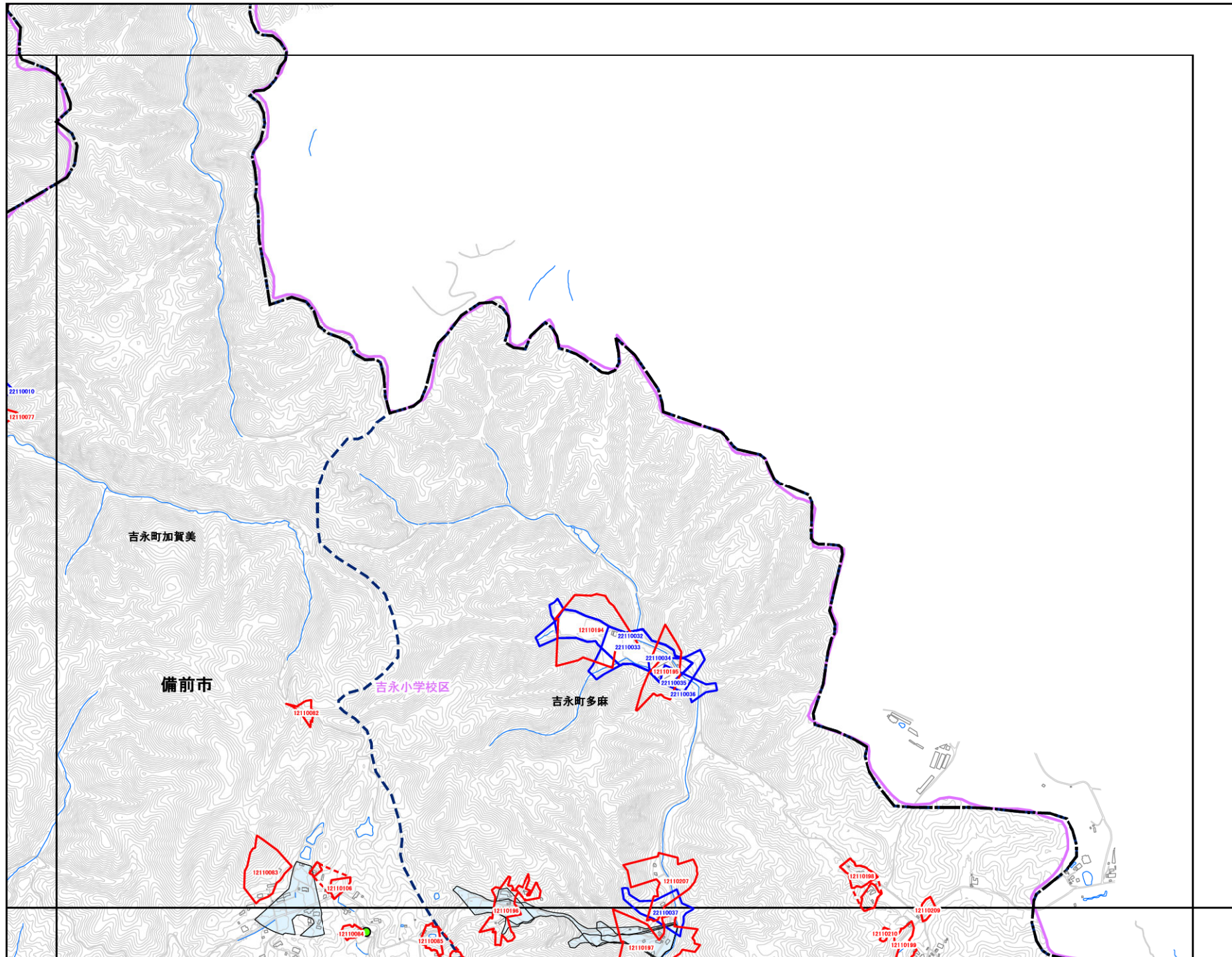
- 急傾斜地
- 土石流

その他凡例

- 要配慮者利用施設
- 避難施設
- 公共施設
- ⋯⋯ JR等
- 第1次緊急輸送路
- 等高線(5m)、道路、建物等
- 水部
- 行政区
- 大字界
- 小学校区



1:12,500



備前市

ND97	ND98	
OD07	OD08	OD09

抽出箇所


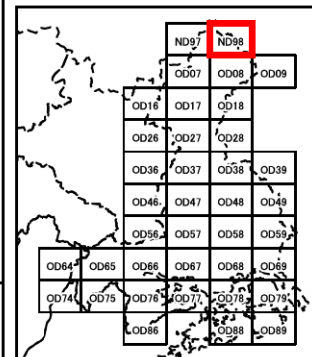
- 急傾斜地
- 急傾斜地統合箇所
- 土石流

既指定区域

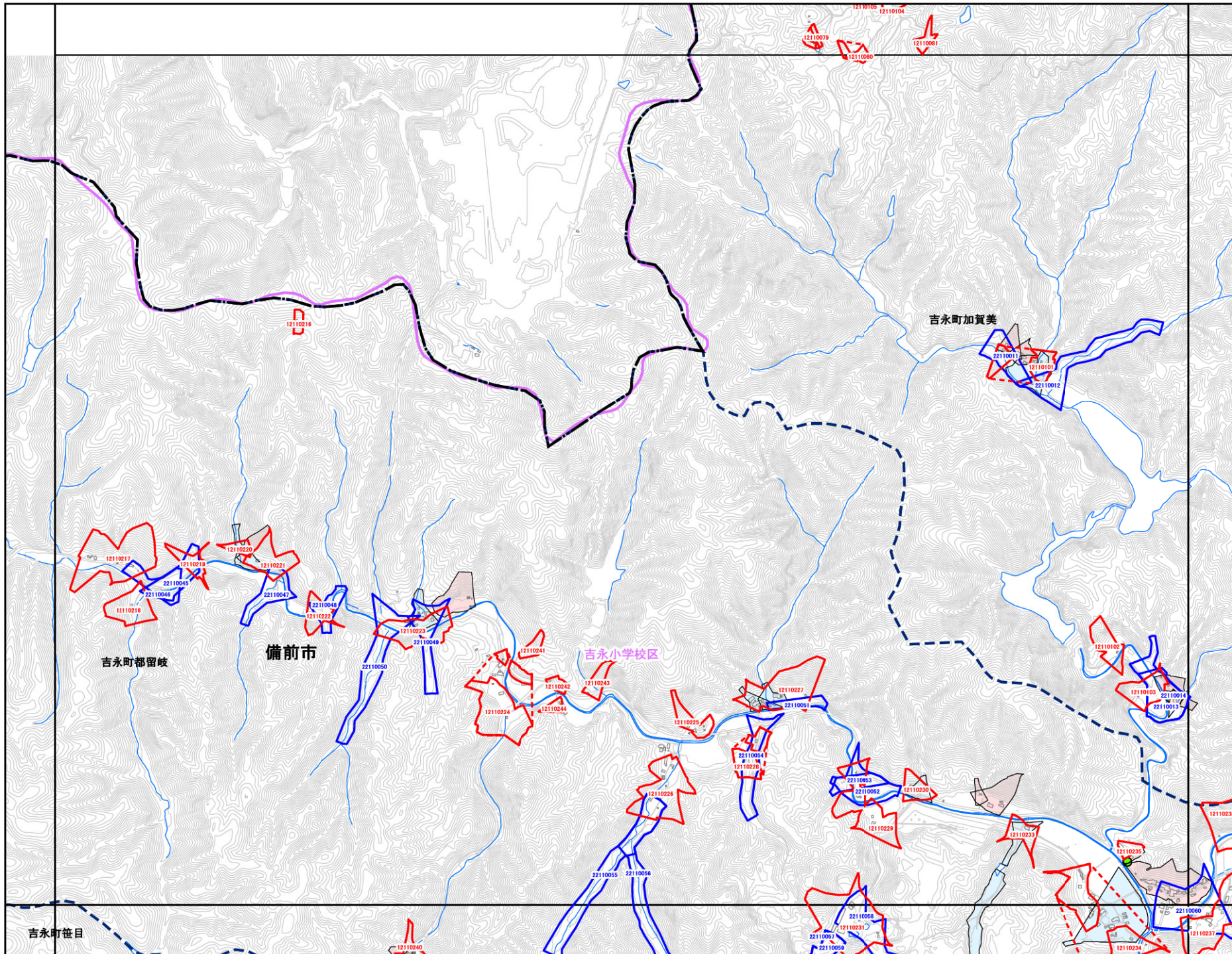
- 急傾斜地
- 土石流

その他凡例

- 要配慮者利用施設
- 避難施設
- 公共施設
- ⋯⋯ JR等
- 第1次緊急輸送路
- 等高線(5m)、道路、建物等
- 水部
- 行政界
- 大字界
- 小学校区



1:12,500



備前市

	ND97	ND98
	OD07	OD08
OD16	OD17	OD18

抽出箇所


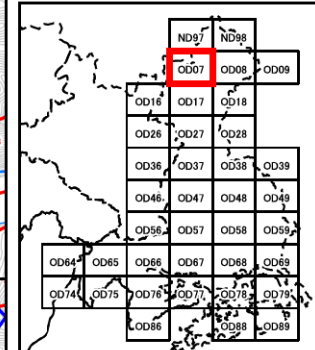
- 急傾斜地
- 急傾斜地統合箇所
- 土石流

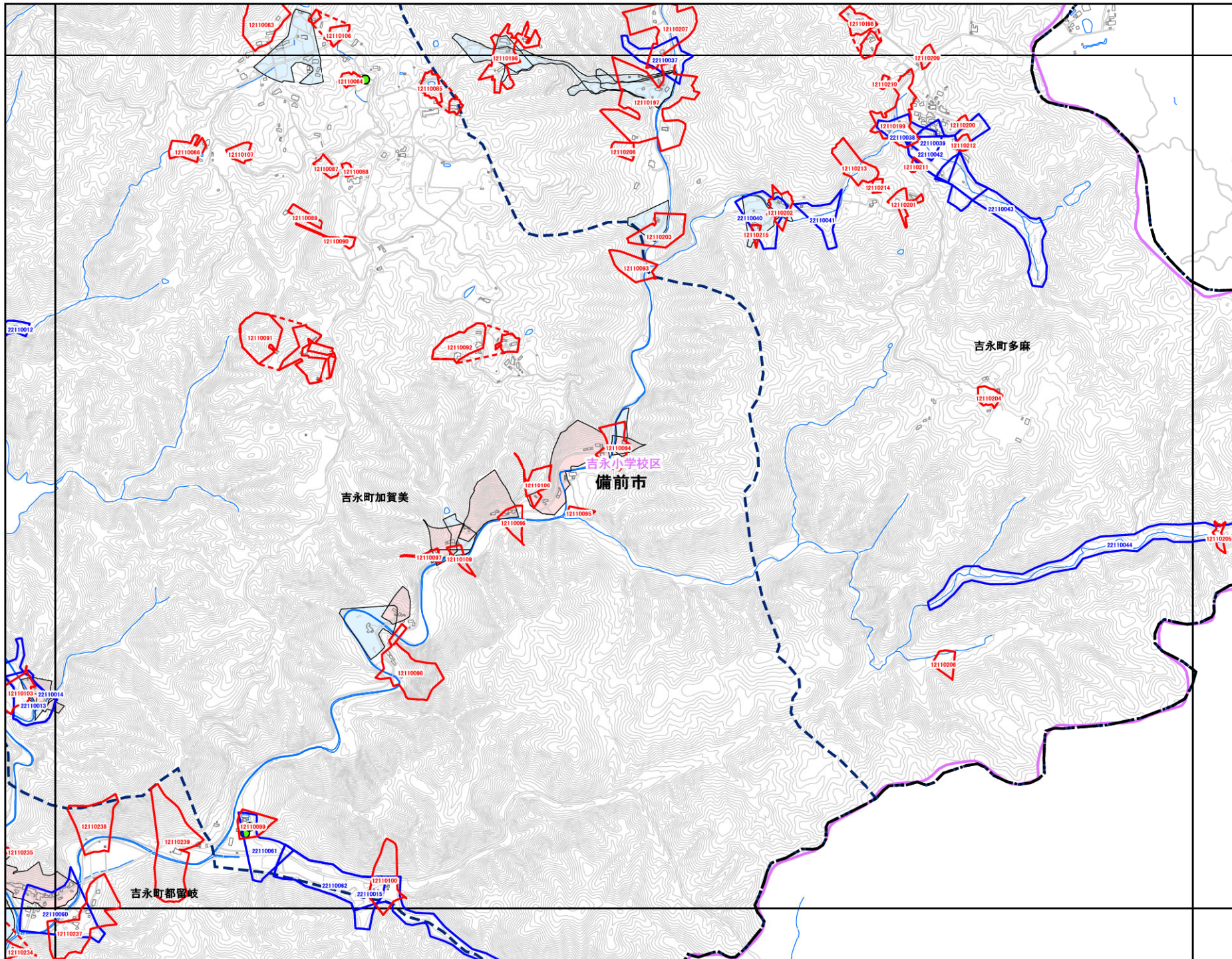
既指定区域

- 急傾斜地
- 土石流

その他凡例

- 要配慮者利用施設
- 避難施設
- 公共施設
- JR等
- 第1次緊急輸送路
- 等高線(5m)、道路、建物等
- 水部
- 行政界
- 大字界
- 小学校区





備前市

ND97	ND98	
OD07	OD08	OD09
OD17	OD18	

抽出箇所

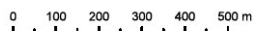
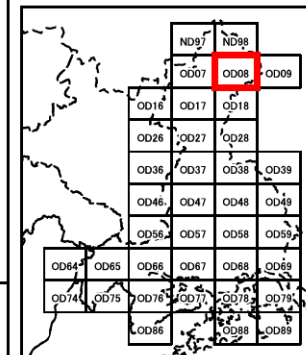
- 急傾斜地
- 急傾斜地統合箇所
- 土石流

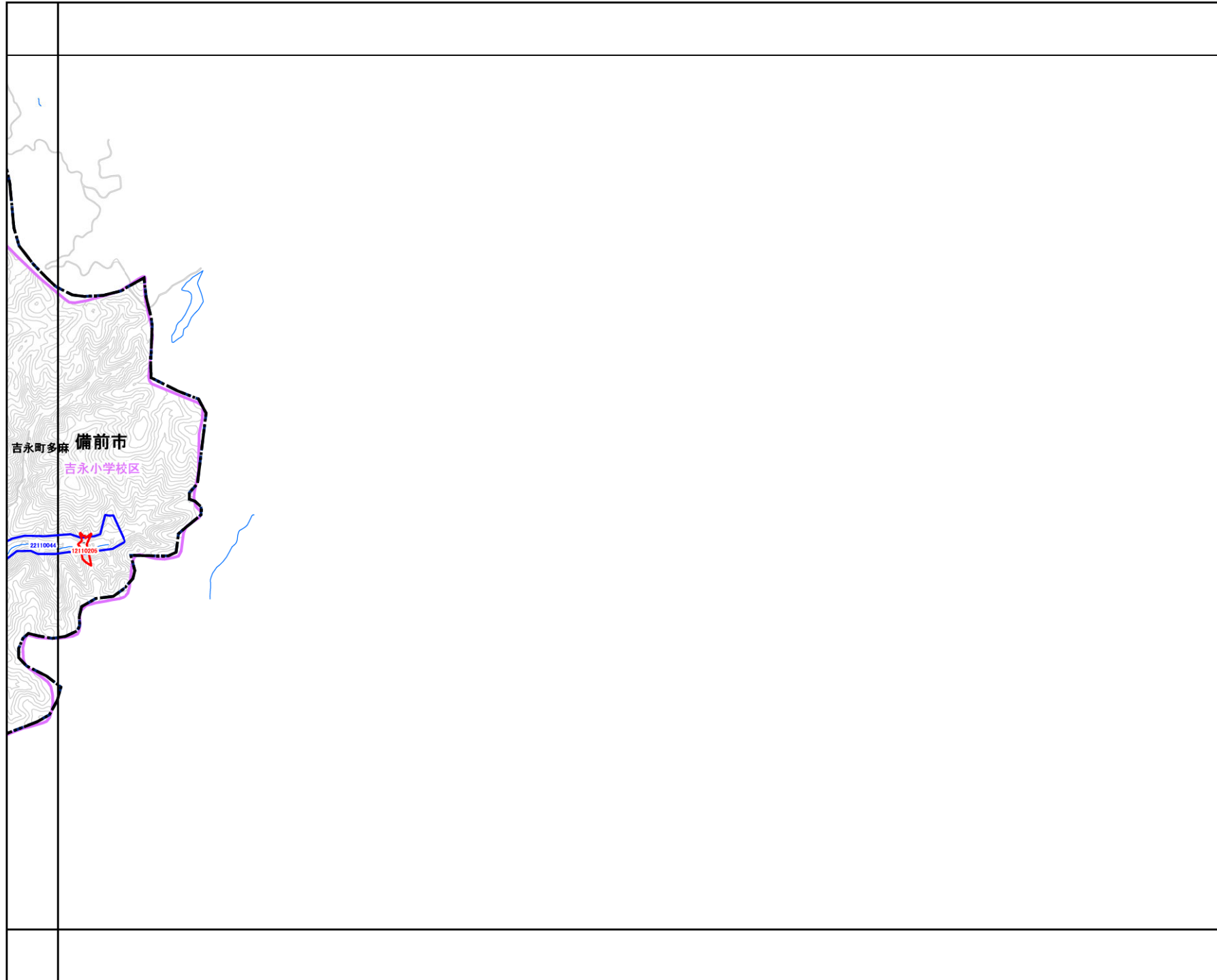
既指定区域

- 急傾斜地
- 土石流

その他凡例

- 要配慮者利用施設
- 避難施設
- 公共施設
- ⋯⋯ JR等
- 第1次緊急輸送路
- 等高線(5m)、道路、建物等
- 水部
- 行政界
- 大字界
- 小学校区





備前市

ND98	
OD08	OD09
OD18	

抽出箇所


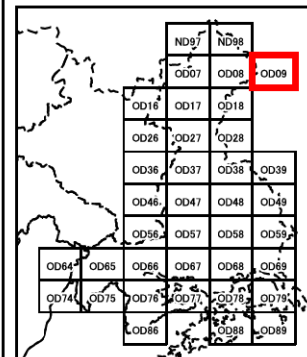
- 急傾斜地
- 急傾斜地統合箇所
- 土石流

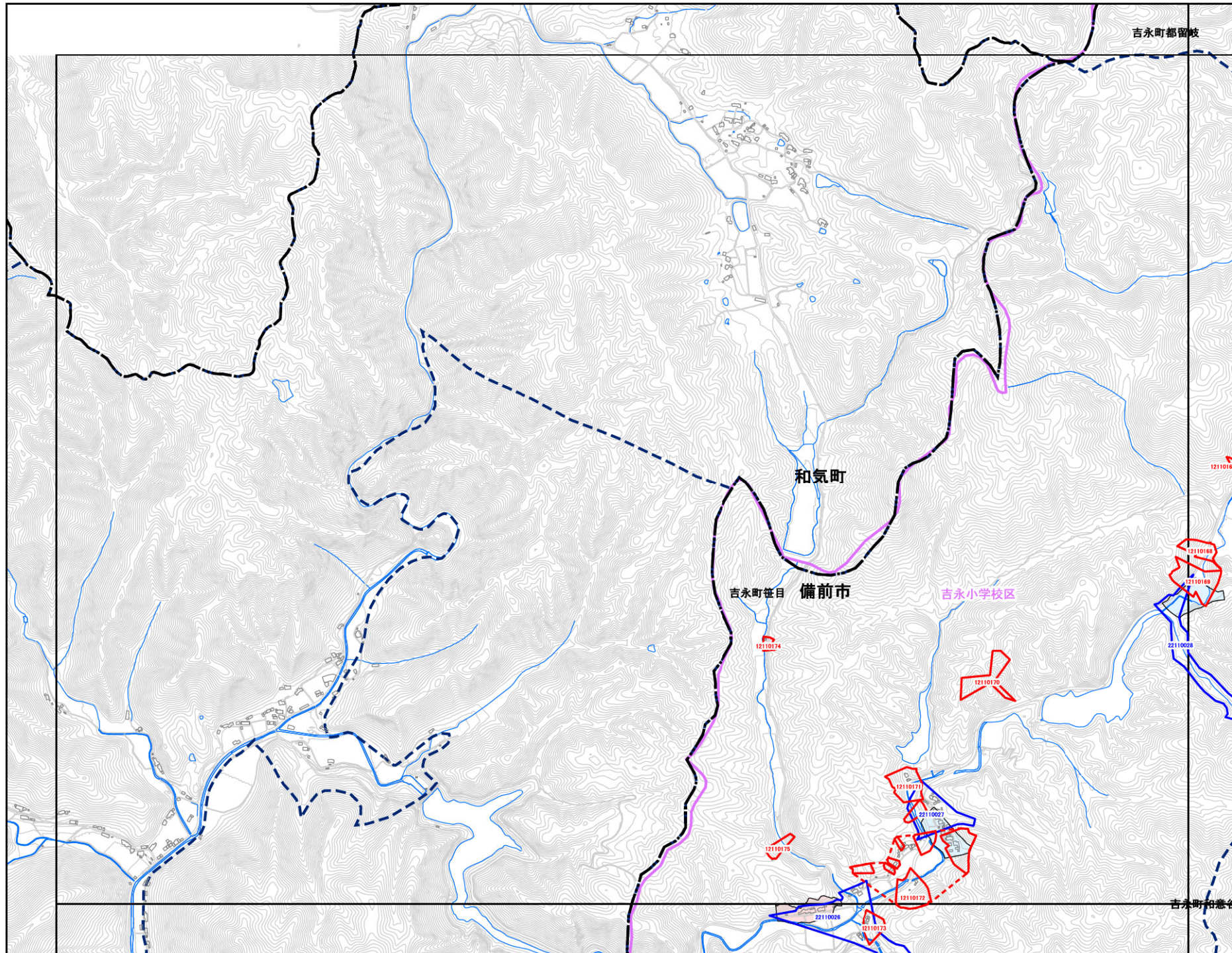
既指定区域

- 急傾斜地
- 土石流

その他凡例

- 要配慮者利用施設
- 避難施設
- 公共施設
- ⋯⋯ JR等
- 第1次緊急輸送路
- 等高線(5m)、道路、建物等
- 水部
- 行政界
- 大字界
- 小学校区





備前市

	OD07
OD16	OD17
OD26	OD27

抽出箇所


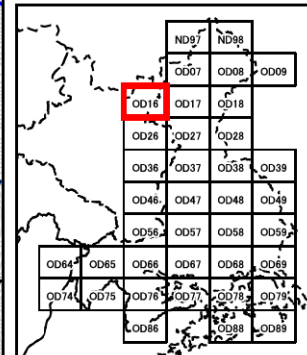
- 急傾斜地
- 急傾斜地統合箇所
- 土石流

既指定区域

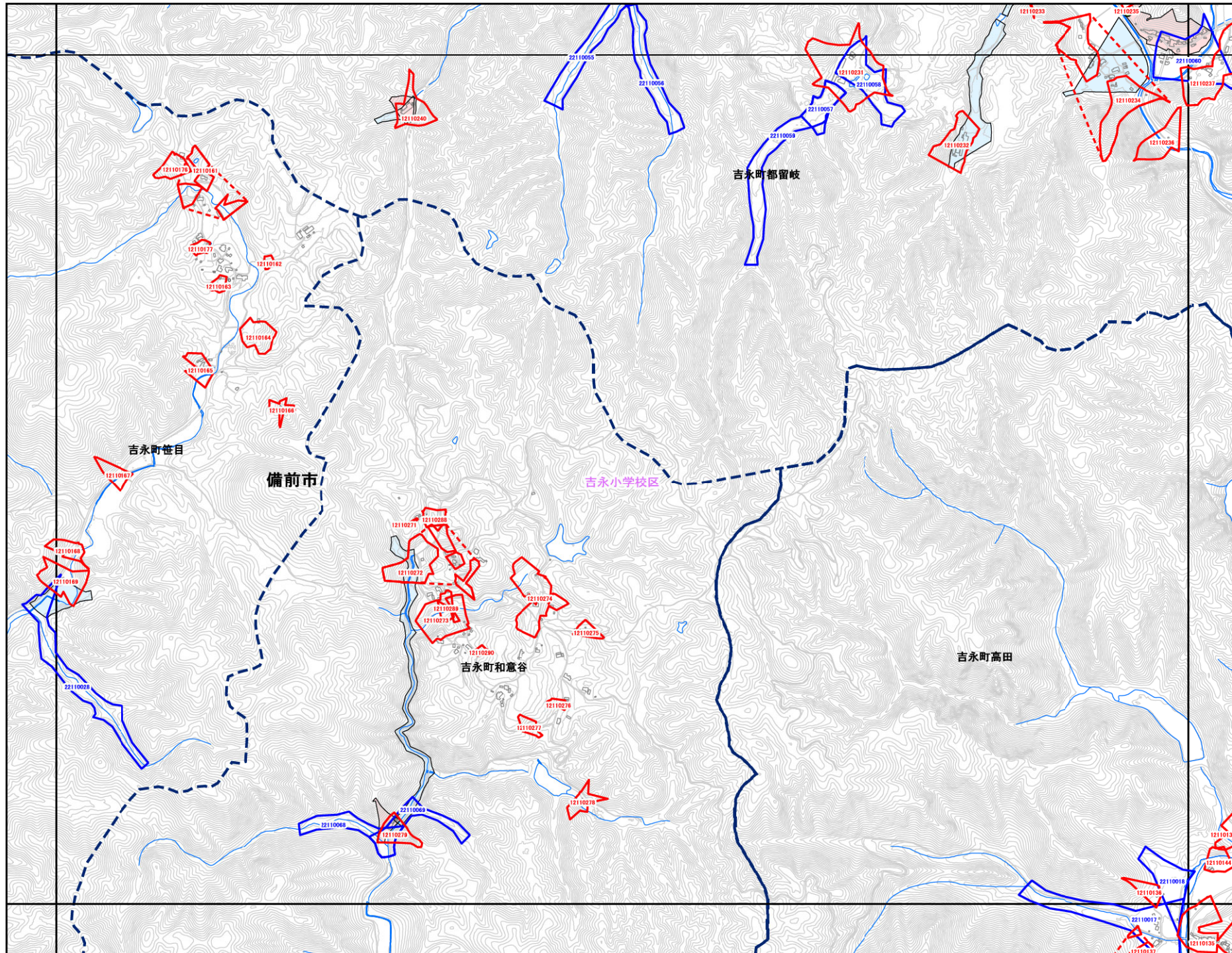
- 急傾斜地
- 土石流

その他凡例

- 要配慮者利用施設
- 避難施設
- 公共施設
- ⋯⋯ JR等
- 第1次緊急輸送路
- 等高線(5m)、道路、建物等
- 水部
- 行政界
- 大字界
- 小学校区



1:12,500




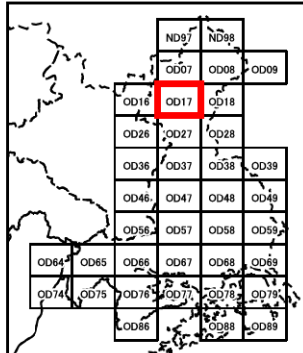
備前市

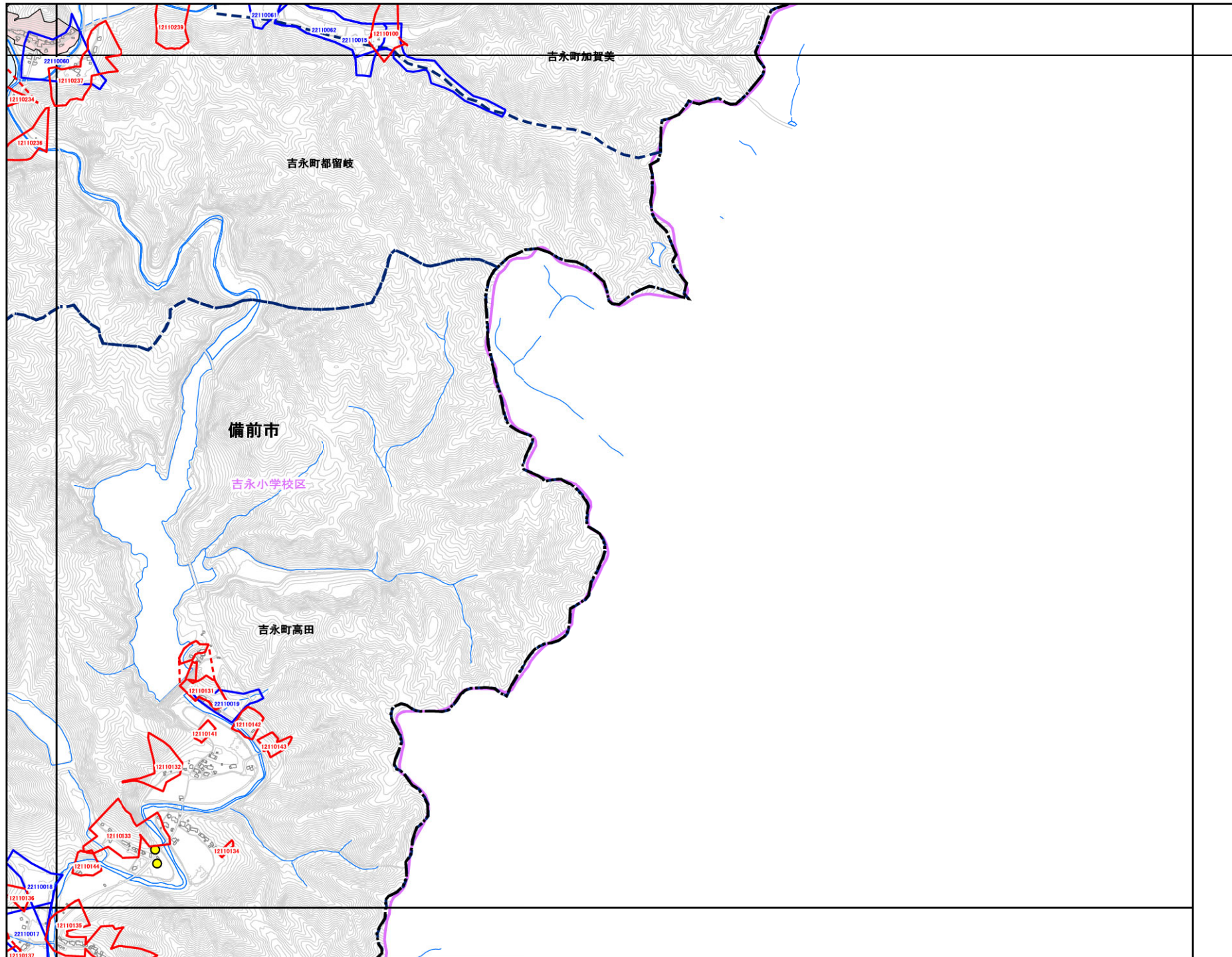
	OD07	OD08
OD16	OD17	OD18
OD26	OD27	OD28

- 抽出箇所
- 急傾斜地
 - 急傾斜地統合箇所
 - 土石流

- 既指定区域
- 急傾斜地
 - 土石流

- その他凡例
- 要配慮者利用施設
 - 避難施設
 - 公共施設
 - ⋯⋯ JR等
 - 第1次緊急輸送路
 - 等高線(5m)、道路、建物等
 - 水部
 - 行政界
 - 大字界
 - 小学校区





備前市

OD07	OD08	OD09
OD17	OD18	
OD27	OD28	

抽出箇所


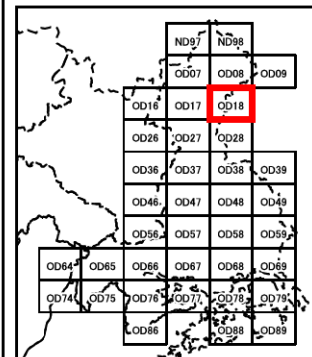
- 急傾斜地
- 急傾斜地統合箇所
- 土石流

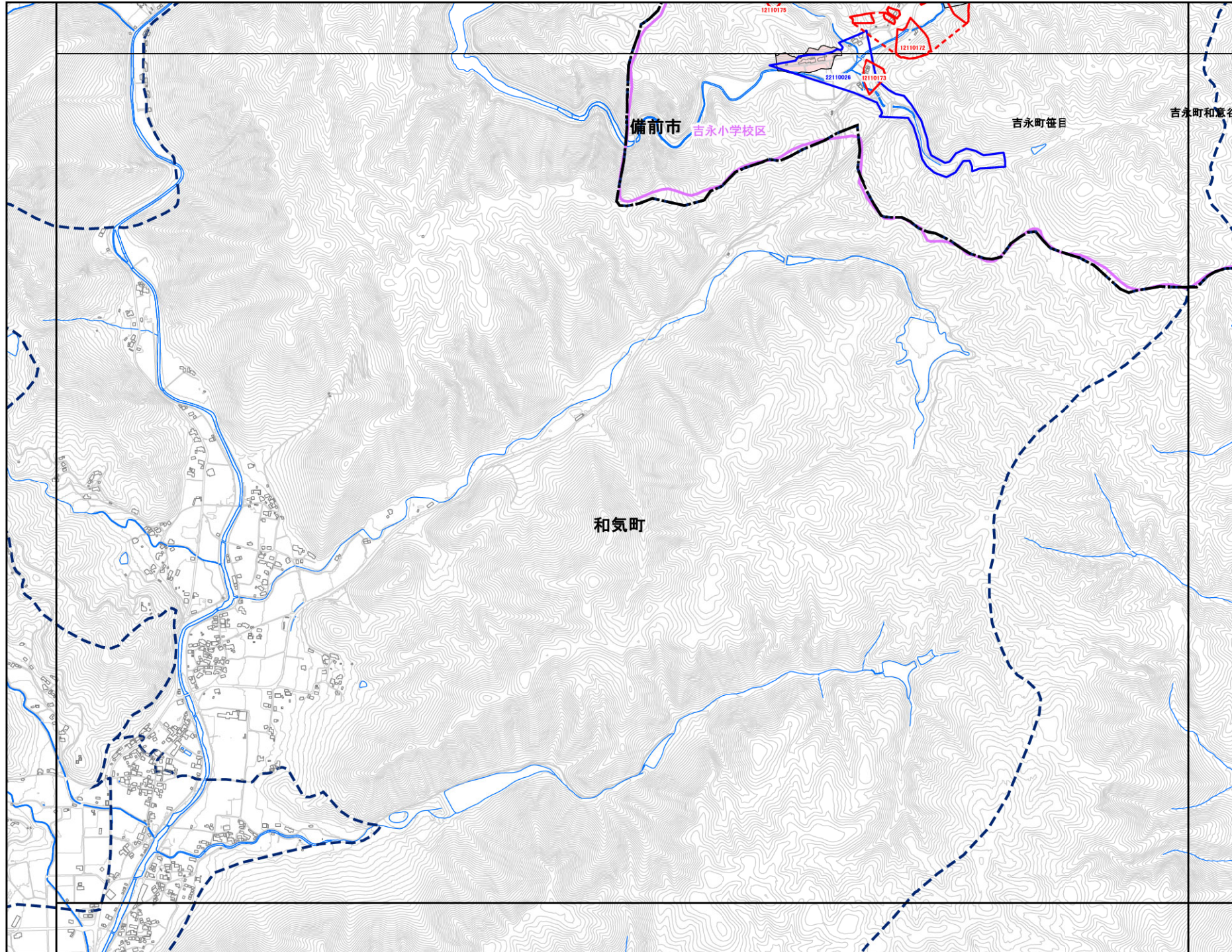
既指定区域

- 急傾斜地
- 土石流

その他凡例

- 要配慮者利用施設
- 避難施設
- 公共施設
- ⋯⋯ JR等
- 第1次緊急輸送路
- 等高線(5m)、道路、建物等
- 水部
- 行政界
- 大字界
- 小学校区





備前市

OD16	OD17
OD26	OD27
OD36	OD37

抽出箇所

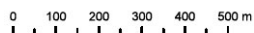
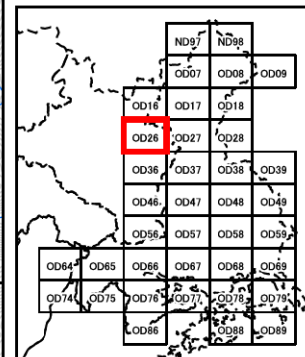
- 急傾斜地
- 急傾斜地統合箇所
- 土石流

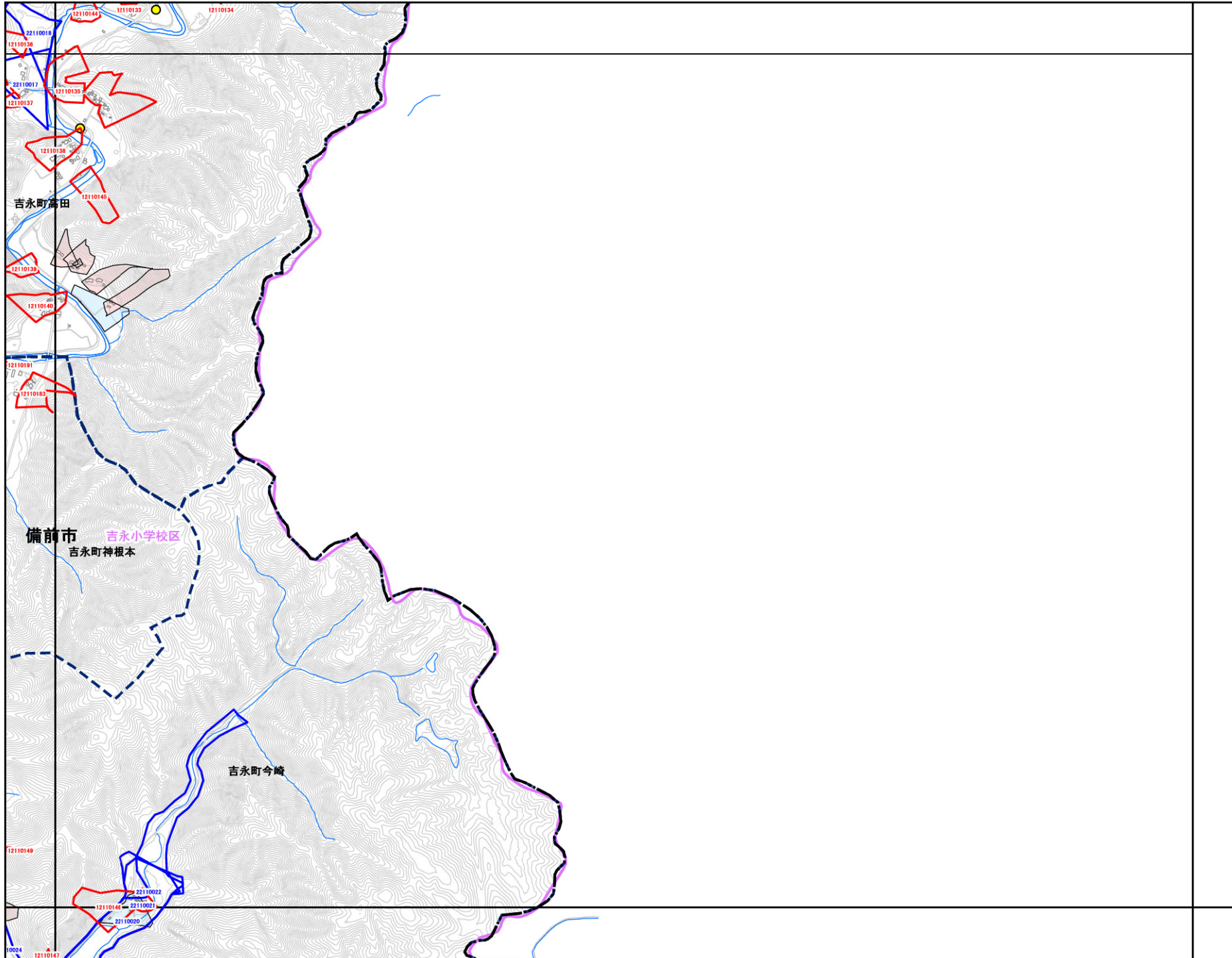
既指定区域

- 急傾斜地
- 土石流

その他凡例

- 要配慮者利用施設
- 避難施設
- 公共施設
- ⋯⋯ JR等
- 第1次緊急輸送路
- 等高線(5m)、道路、建物等
- 水部
- 行政界
- 大字界
- 小学校区





備前市

OD17	OD18	
OD27	OD28	
OD37	OD38	OD39

抽出箇所


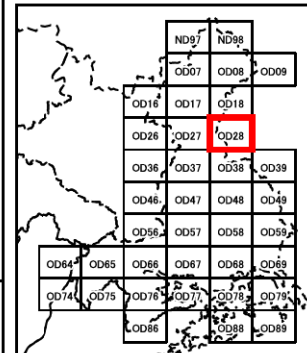
- 急傾斜地
- 急傾斜地統合箇所
- 土石流

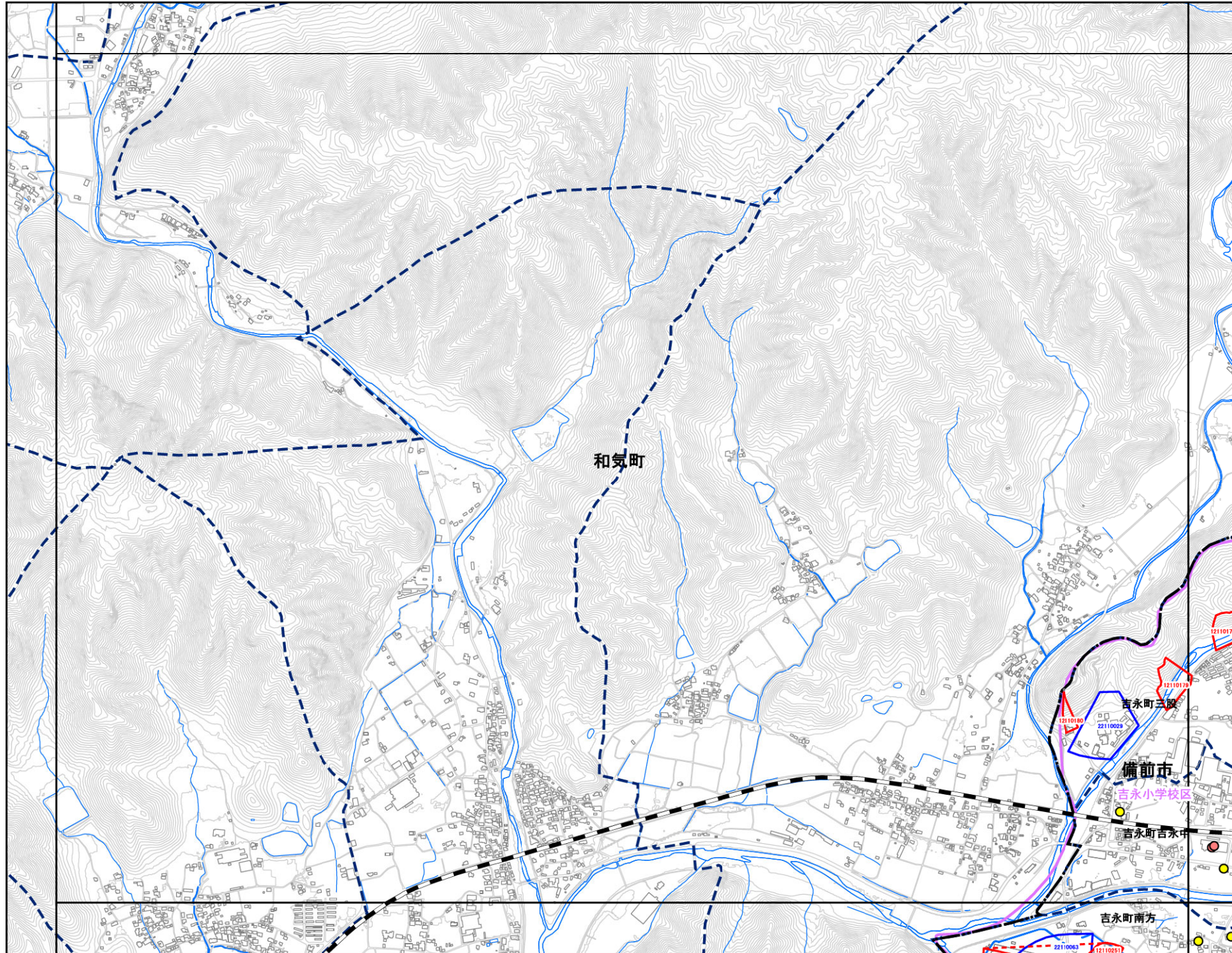
既指定区域

- 急傾斜地
- 土石流

その他凡例

- 要配慮者利用施設
- 避難施設
- 公共施設
- ⋯⋯ JR等
- 第1次緊急輸送路
- 等高線(5m)、道路、建物等
- 水部
- 行政界
- 大字界
- 小学校区





備前市

OD26	OD27
OD36	OD37
OD46	OD47

抽出箇所


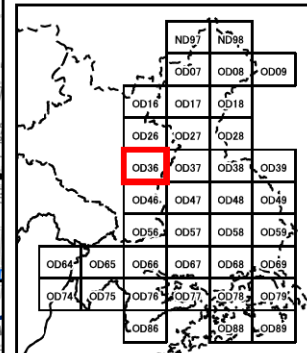
- 急傾斜地
- 急傾斜地統合箇所
- 土石流

既指定区域

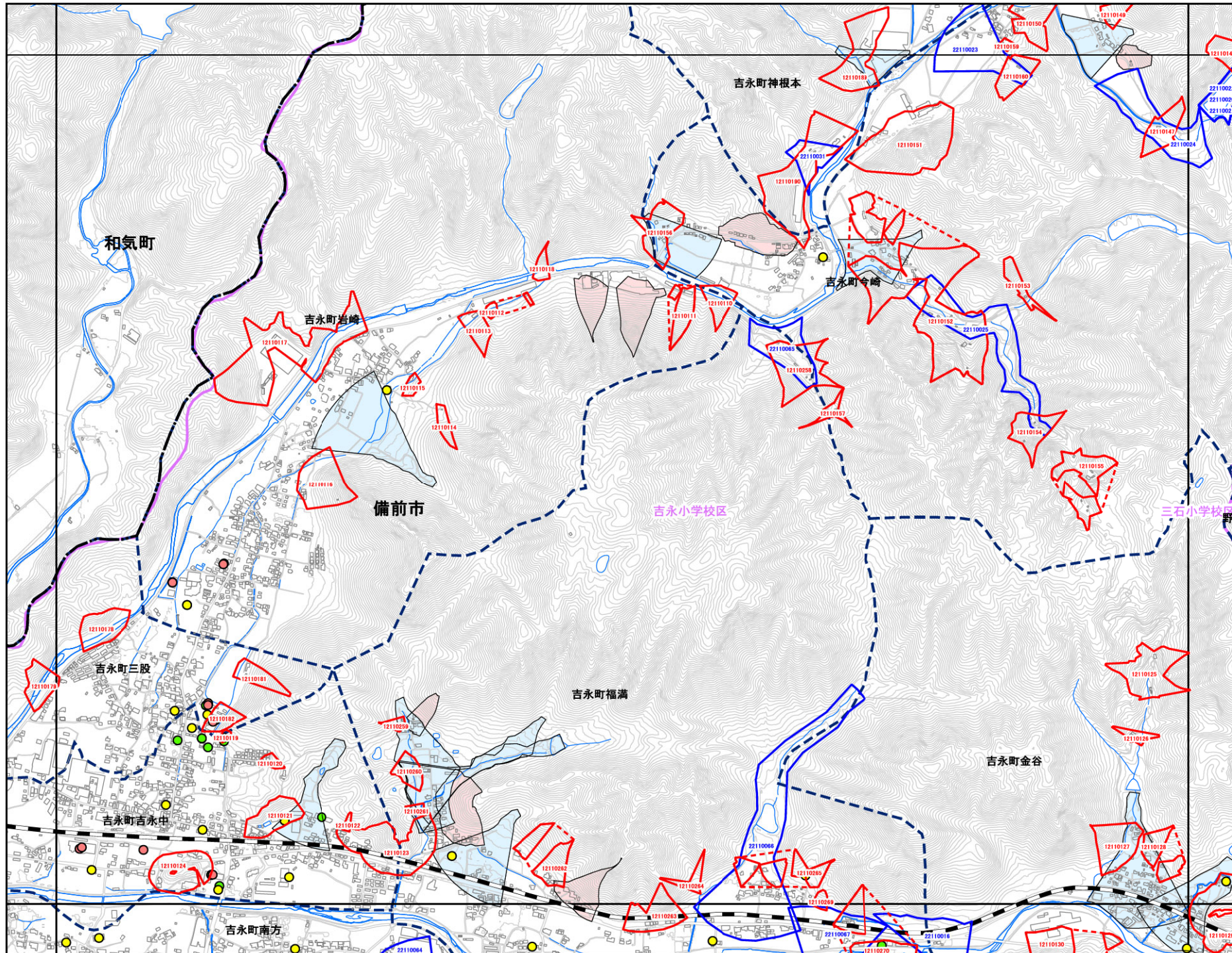
- 急傾斜地
- 土石流

その他凡例

- 要配慮者利用施設
- 避難施設
- 公共施設
- ⋯⋯ JR等
- 第1次緊急輸送路
- 等高線(5m)、道路、建物等
- 水部
- 行政界
- 大字界
- 小学校区



1:12,500



備前市

OD26	OD27	OD28
OD36	OD37	OD38
OD46	OD47	OD48

抽出箇所

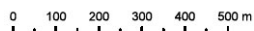
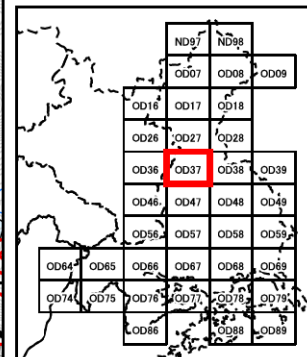
- 急傾斜地
- 急傾斜地統合箇所
- 土石流

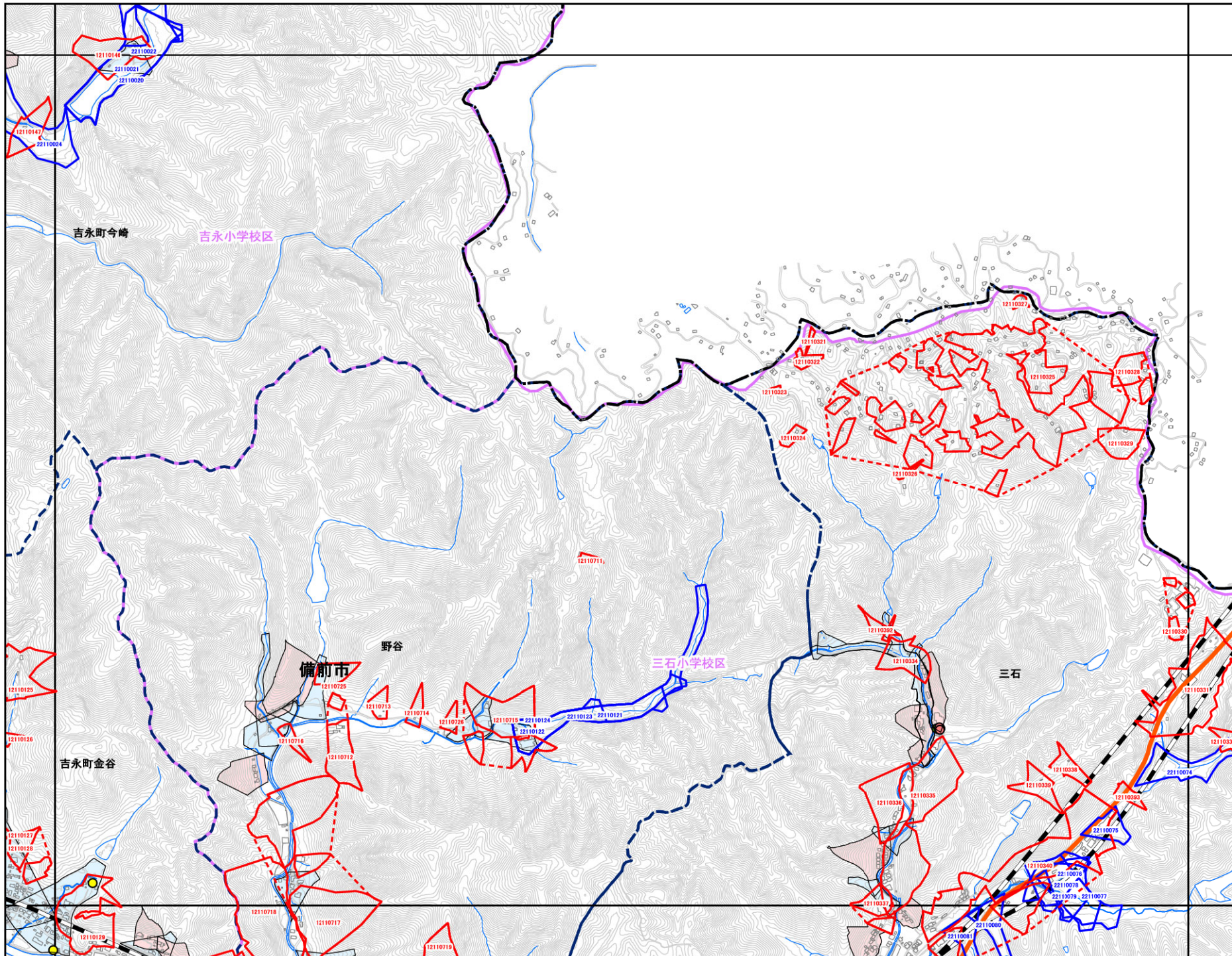
既指定区域

- 急傾斜地
- 土石流

その他凡例

- 要配慮者利用施設
- 避難施設
- 公共施設
- ⋯⋯ JR等
- 第1次緊急輸送路
- 等高線(5m)、道路、建物等
- 水部
- 行政界
- 大字界
- 小学校区





備前市

OD27	OD28	
OD37	OD38	OD39
OD47	OD48	OD49

抽出箇所

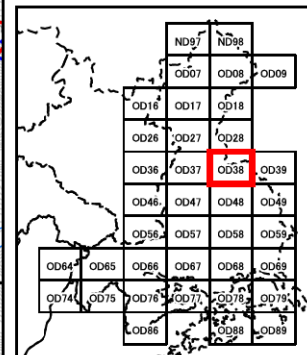
- 急傾斜地
- 急傾斜地統合箇所
- 土石流

既指定区域

- 急傾斜地
- 土石流

その他凡例

- 要配慮者利用施設
- 避難施設
- 公共施設
- ⋯⋯ JR等
- 第1次緊急輸送路
- 等高線(5m)、道路、建物等
- 水部
- 行政界
- 大字界
- 小学校区





備前市

OD28	
OD38	OD39
OD48	OD49

抽出箇所


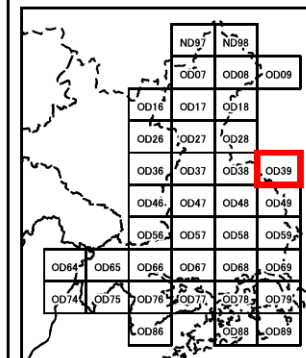
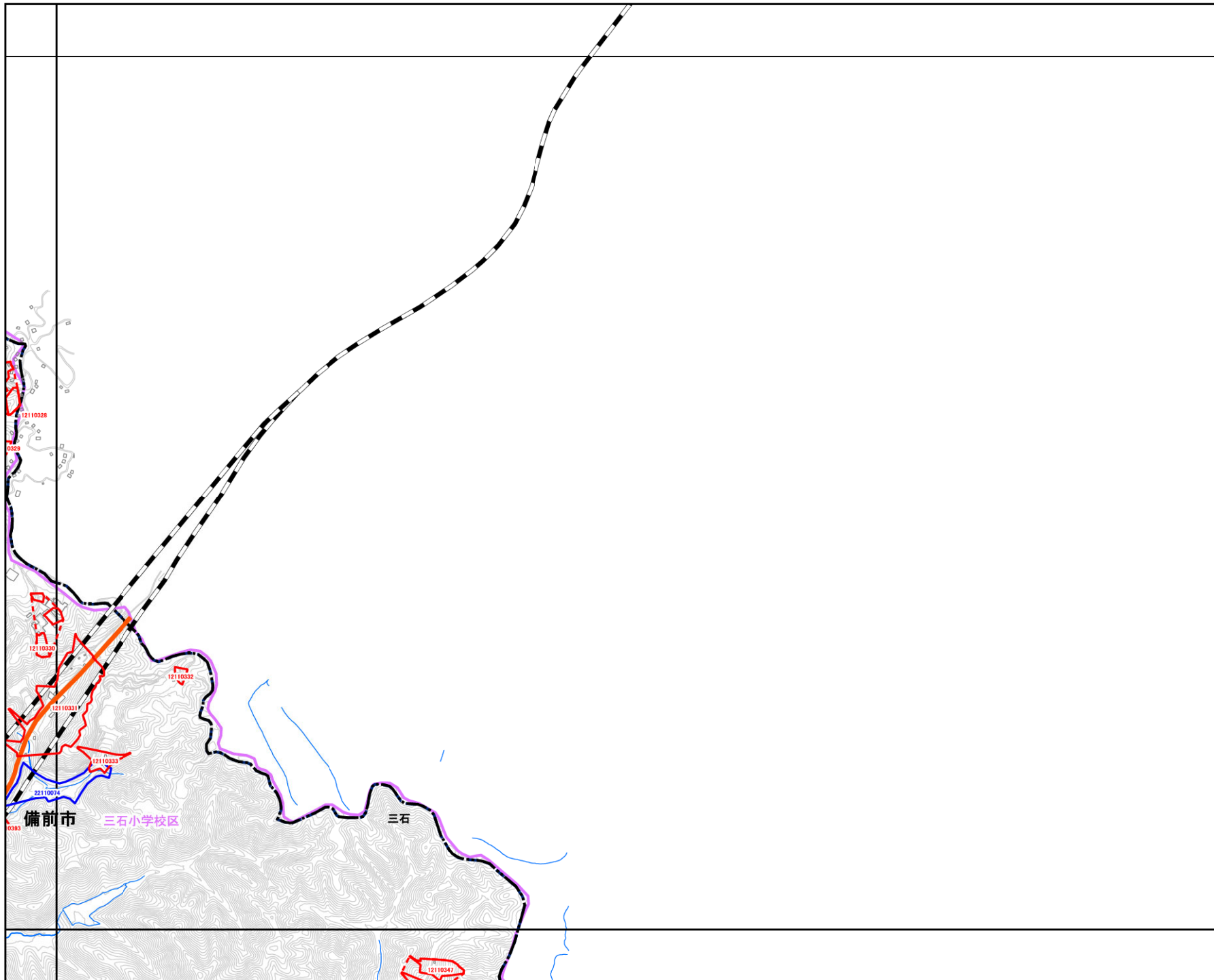
- 急傾斜地
- 急傾斜地統合箇所
- 土石流

既指定区域

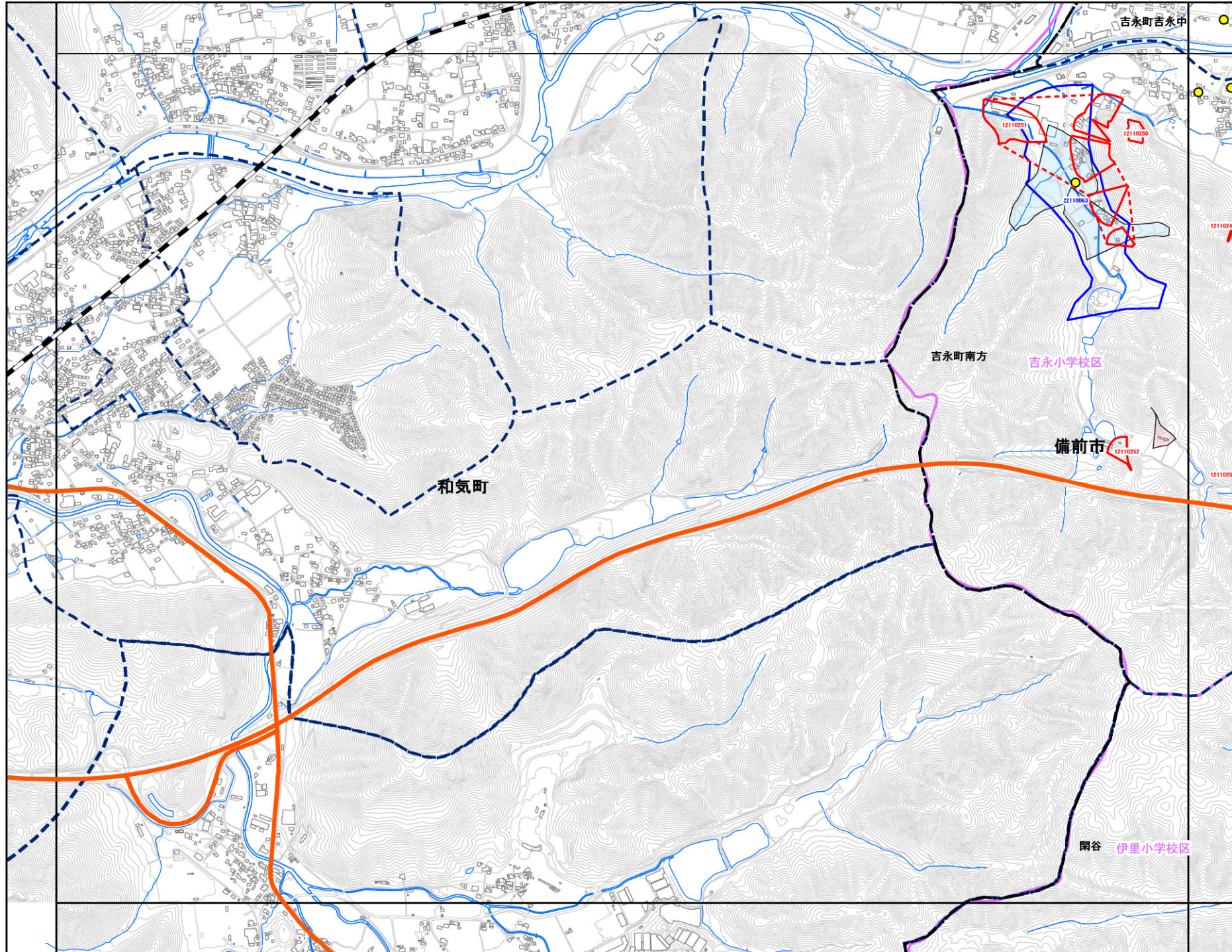
- 急傾斜地
- 土石流

その他凡例

- 要配慮者利用施設
- 避難施設
- 公共施設
- ⋯⋯ JR等
- 第1次緊急輸送路
- 等高線(5m)、道路、建物等
- 水部
- 行政界
- 大字界
- 小学校区



1:12,500



N

備前市

OD36	OD37
OD46	OD47
OD56	OD57

抽出箇所


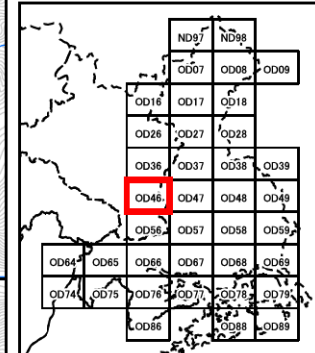
- 急傾斜地
- 急傾斜地統合箇所
- 土石流

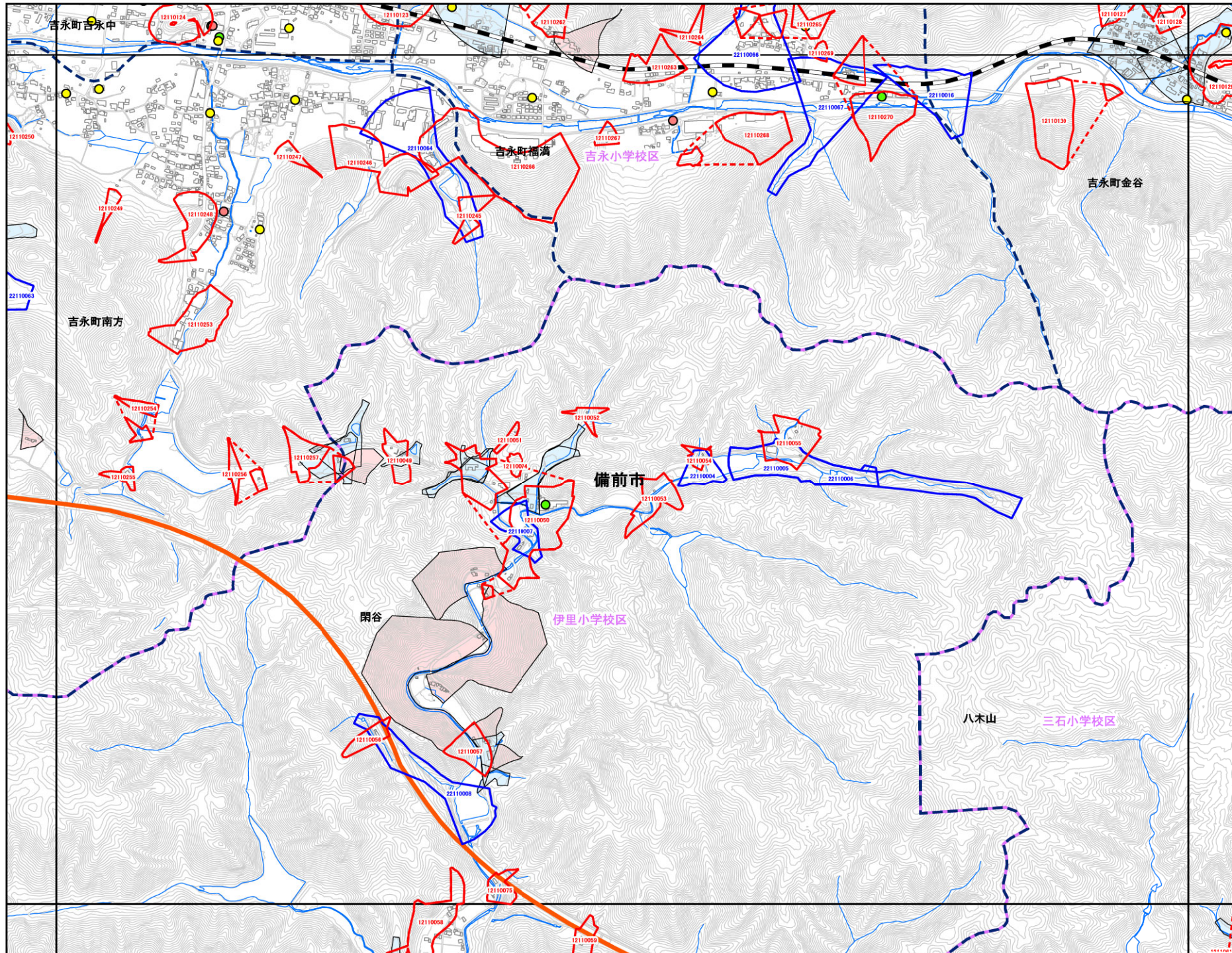
既指定区域

- 急傾斜地
- 土石流

その他凡例

- 要配慮者利用施設
- 避難施設
- 公共施設
- ⋯⋯ JR等
- 第1次緊急輸送路
- 等高線(5m)、道路、建物等
- 水部
- 行政界
- 大字界
- 小学校区





備前市

OD36	OD37	OD38
OD46	OD47	OD48
OD56	OD57	OD58

抽出箇所

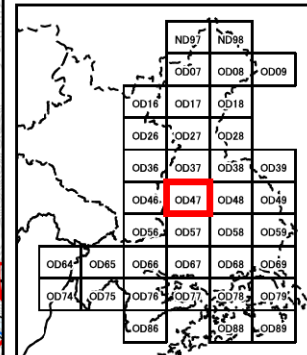
- 急傾斜地
- 急傾斜地統合箇所
- 土石流

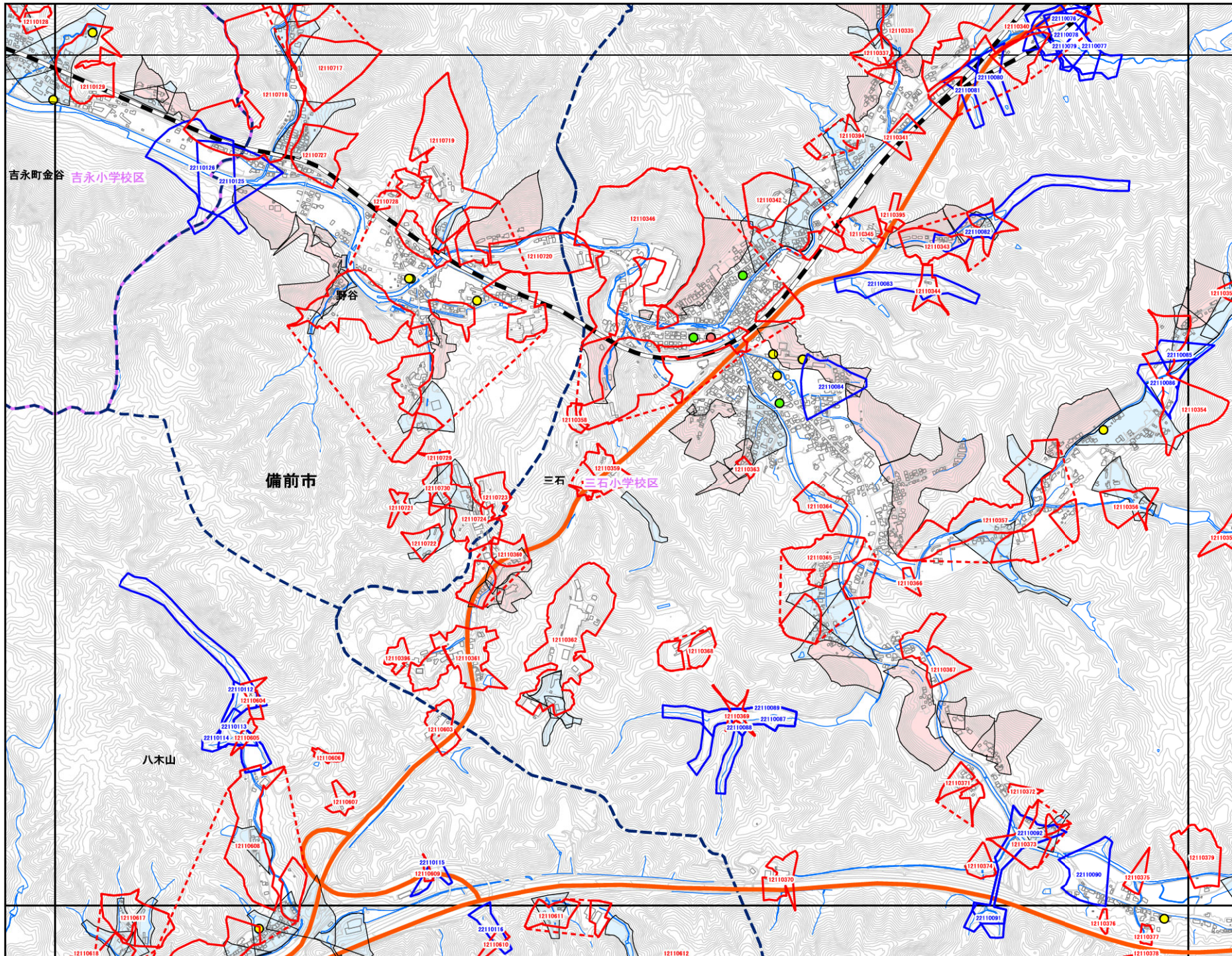
既指定区域

- 急傾斜地
- 土石流

その他凡例

- 要配慮者利用施設
- 避難施設
- 公共施設
- ⋯⋯ JR等
- 第1次緊急輸送路
- 等高線(5m)、道路、建物等
- 水部
- 行政界
- 大字界
- 小学校区





備前市

OD37	OD38	OD39
OD47	OD48	OD49
OD57	OD58	OD59

抽出箇所


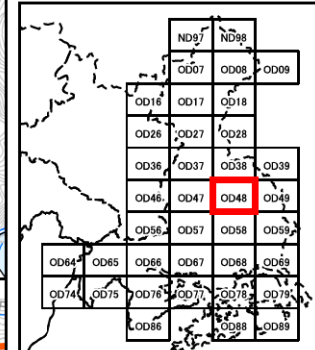
- 急傾斜地
- 急傾斜地統合箇所
- 土石流

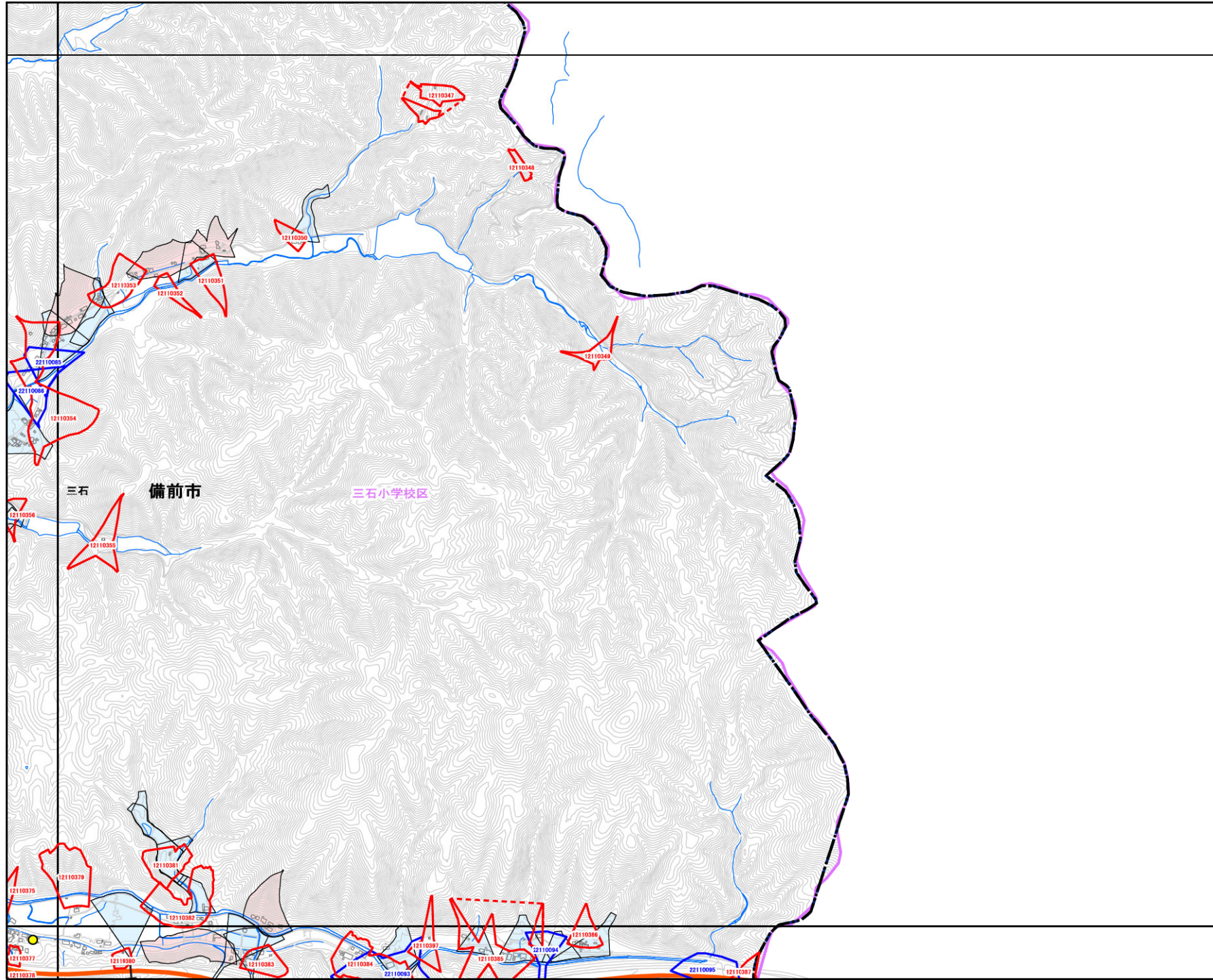
既指定区域

- 急傾斜地
- 土石流

その他凡例

- 要配慮者利用施設
- 避難施設
- 公共施設
- ⋯⋯ JR等
- 第1次緊急輸送路
- 等高線(5m)、道路、建物等
- 水部
- 行政界
- 大字界
- 小学校区





備前市

OD38	OD39
OD48	OD49
OD58	OD59

抽出箇所


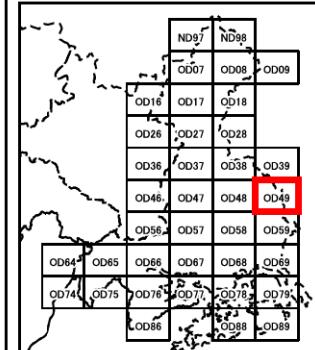
- 急傾斜地
- 急傾斜地統合箇所
- 土石流

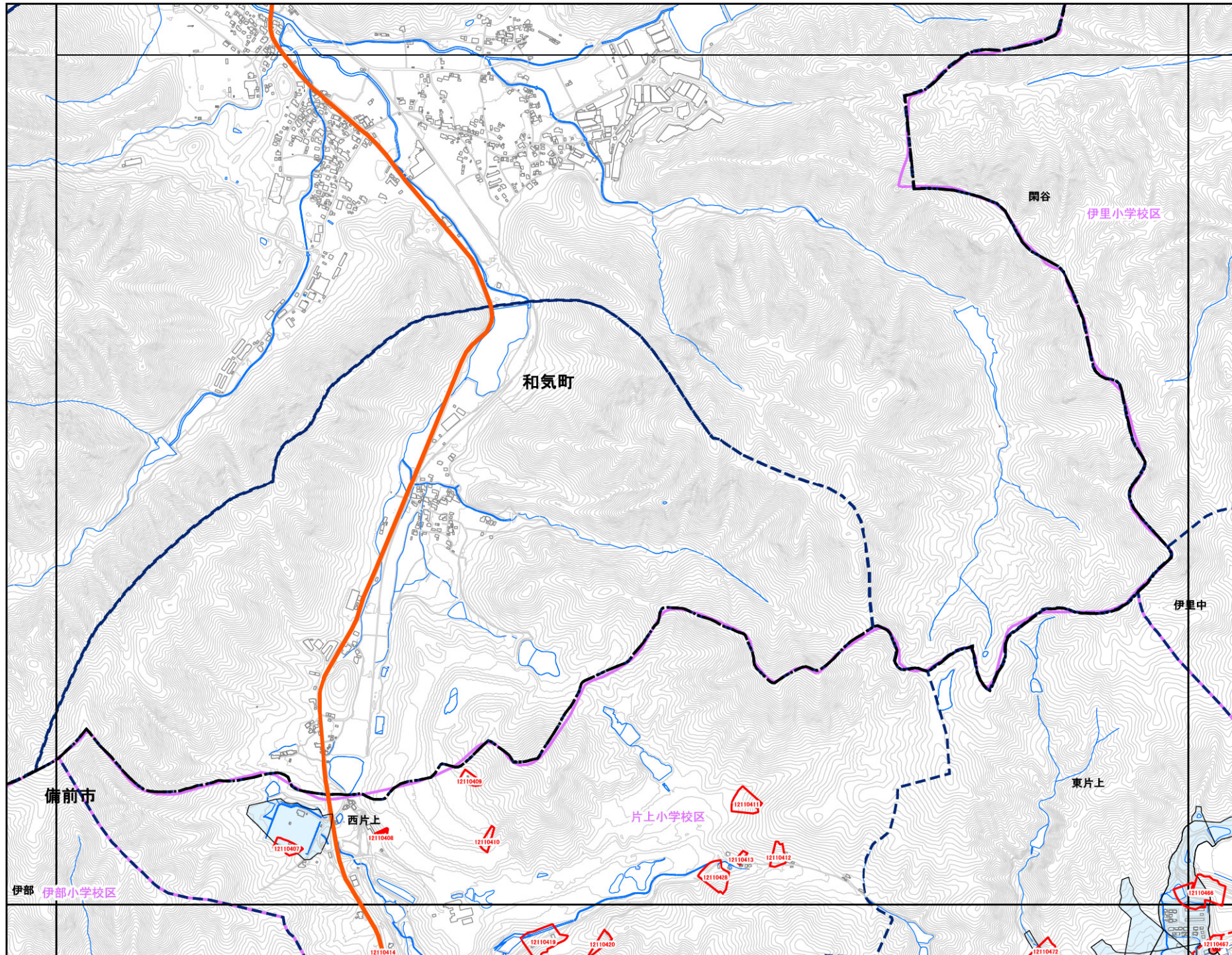
既指定区域

- 急傾斜地
- 土石流

その他凡例

- 要配慮者利用施設
- 避難施設
- 公共施設
- ⋯⋯ JR等
- 第1次緊急輸送路
- 等高線(5m)、道路、建物等
- 水部
- 行政界
- 大字界
- 小学校区





備前市

	OD46	OD47
	OD56	OD57
OD65	OD66	OD67

抽出箇所


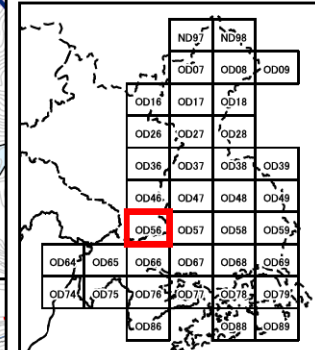
- 急傾斜地
- 急傾斜地統合箇所
- 土石流

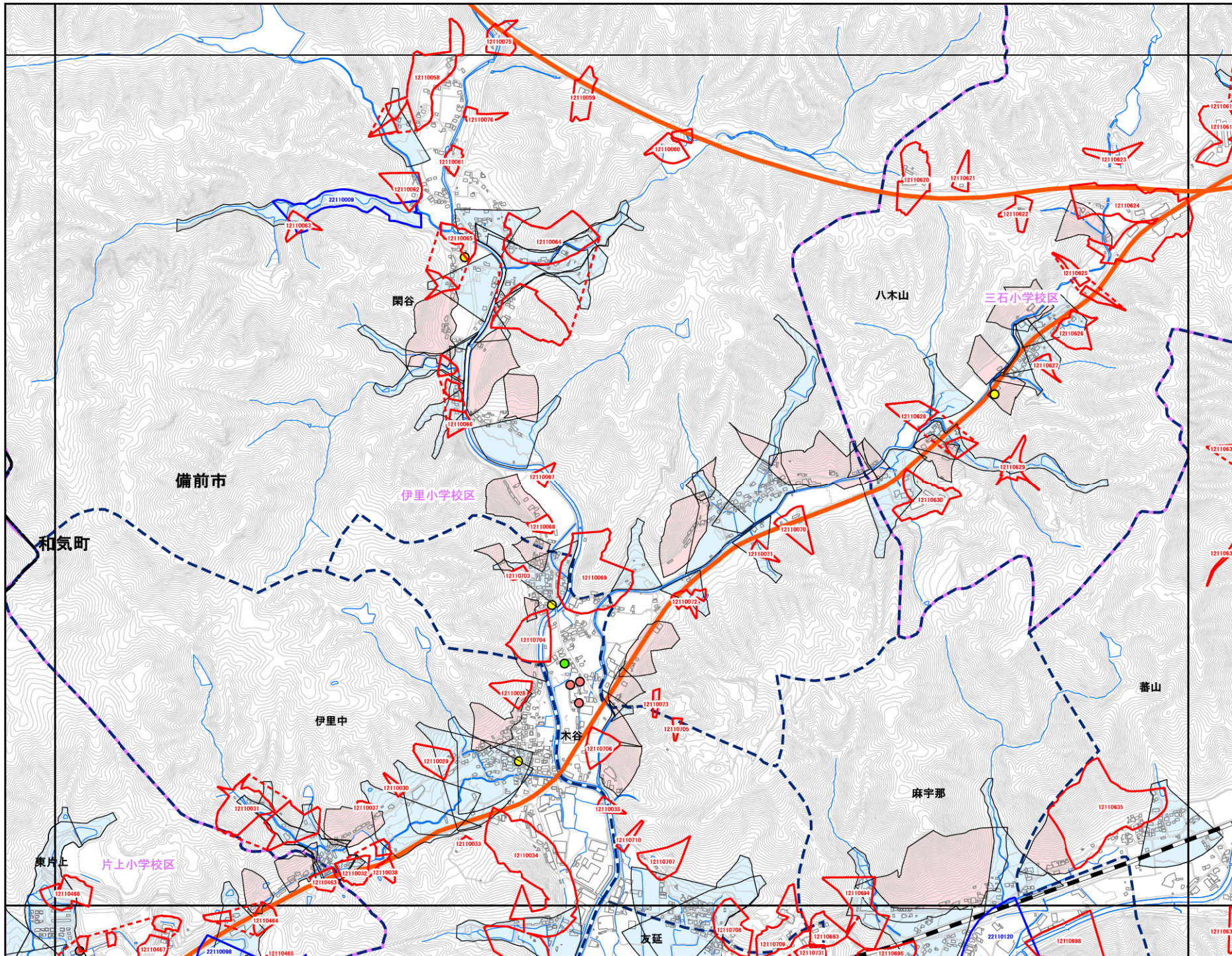
既指定区域

- 急傾斜地
- 土石流

その他凡例

- 要配慮者利用施設
- 避難施設
- 公共施設
- ⋯⋯ JR等
- 第1次緊急輸送路
- 等高線(5m)、道路、建物等
- 水部
- 行政界
- 大字界
- 小学校区





備前市

OD46	OD47	OD48
OD56	OD57	OD58
OD66	OD67	OD68

抽出箇所


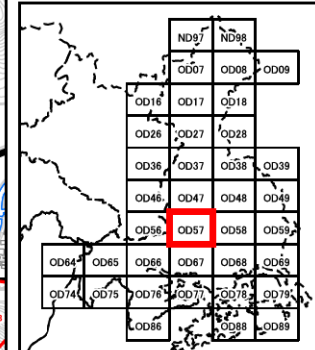
- 急傾斜地
- 急傾斜地統合箇所
- 土石流

既指定区域

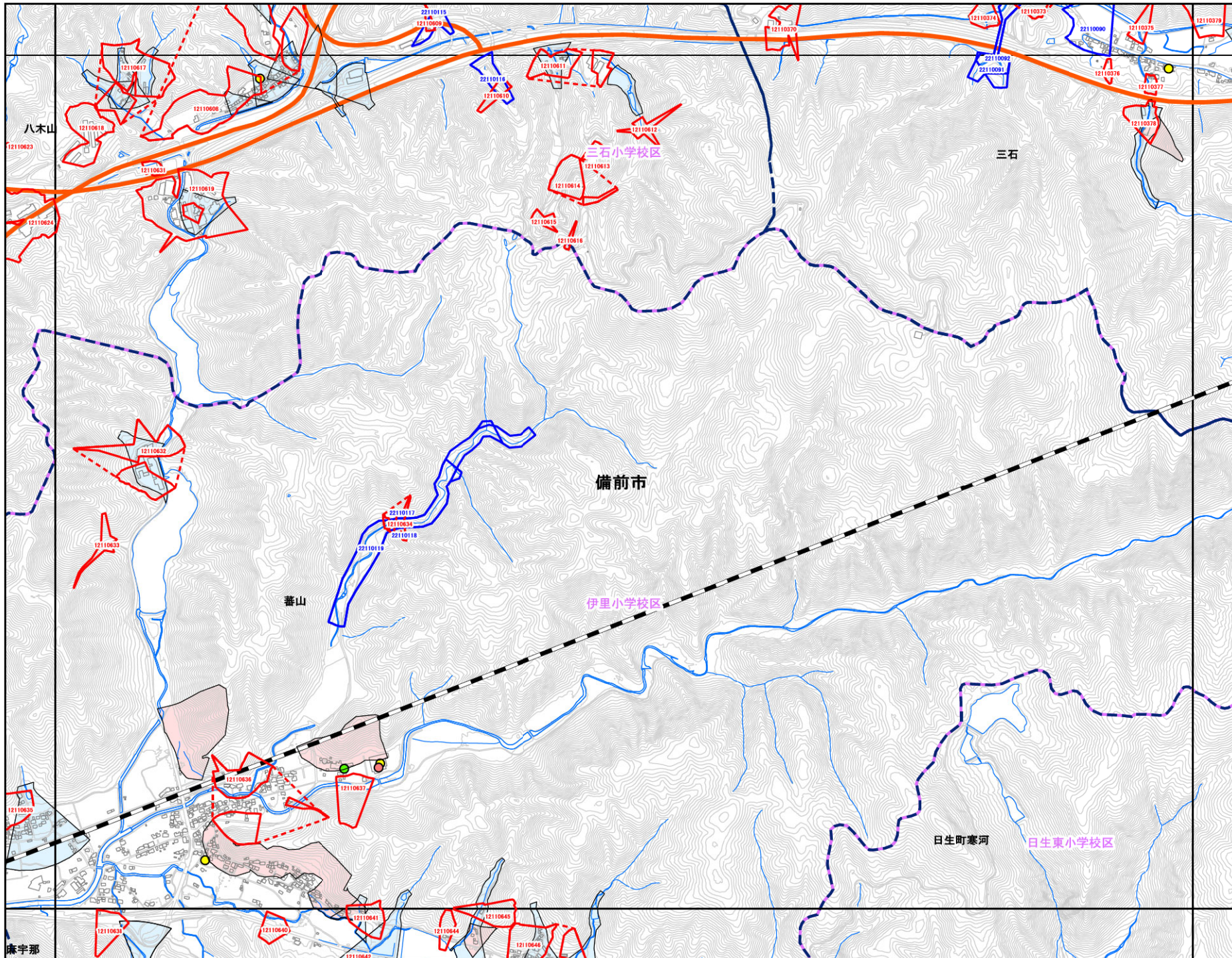
- 急傾斜地
- 土石流

その他凡例

- 要配慮者利用施設
- 避難施設
- 公共施設
- JR等
- 第1次緊急輸送路
- 等高線(5m)、道路、建物等
- 水部
- 行政界
- 大字界
- 小学校区



1:12,500



備前市

OD47	OD48	OD49
OD57	OD58	OD59
OD67	OD68	OD69

抽出箇所

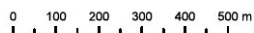
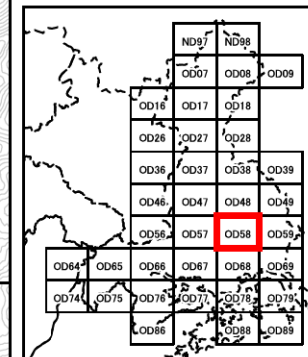
- 急傾斜地
- 急傾斜地統合箇所
- 土石流

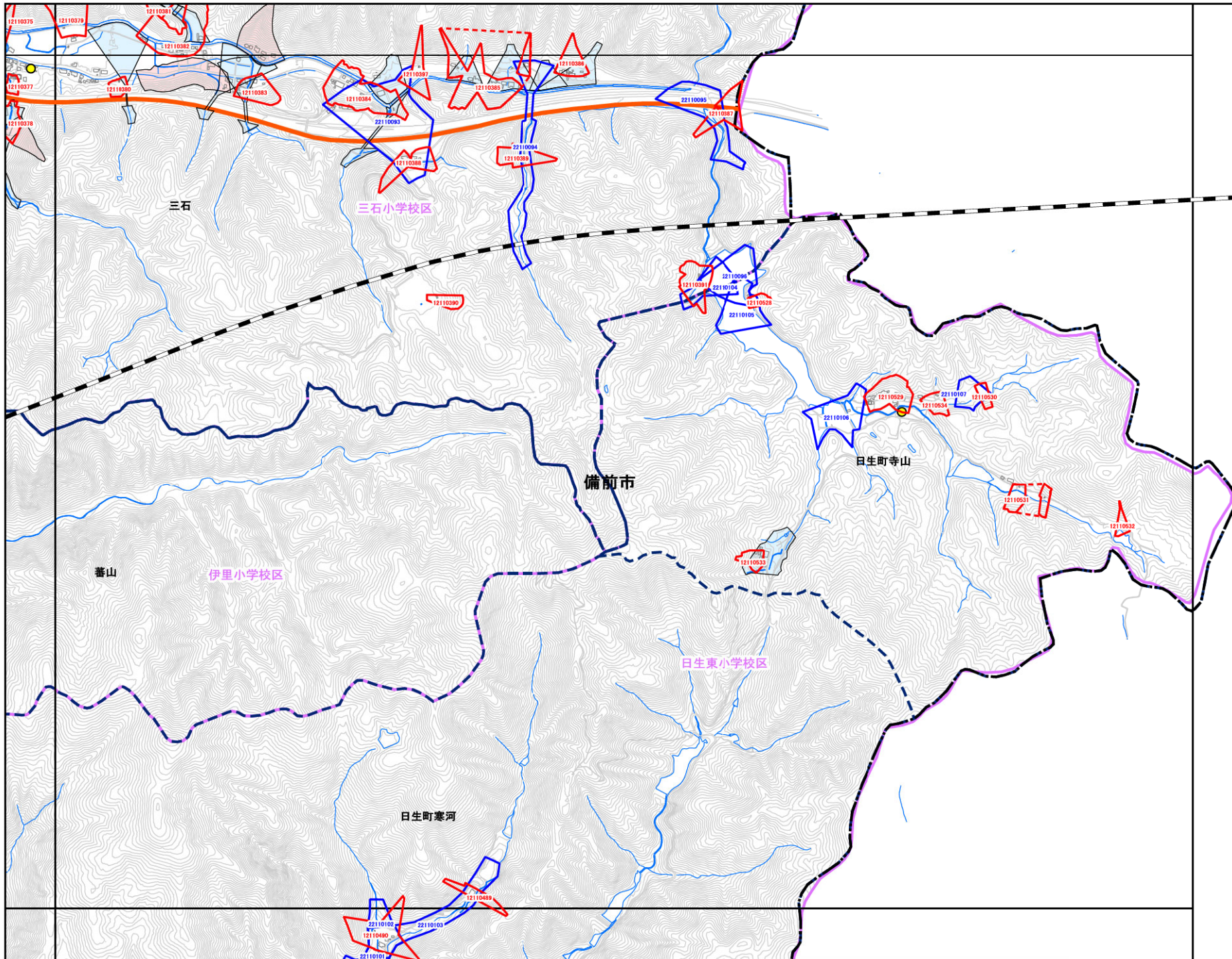
既指定区域

- 急傾斜地
- 土石流

その他凡例

- 要配慮者利用施設
- 避難施設
- 公共施設
- ⋯⋯ JR等
- 第1次緊急輸送路
- 等高線(5m)、道路、建物等
- 水部
- 行政界
- 大字界
- 小学校区





備前市

OD48	OD49
OD58	OD59
OD68	OD69

抽出箇所


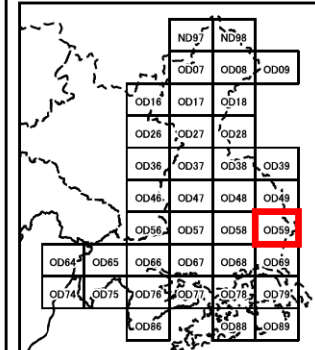
- 急傾斜地
- 急傾斜地統合箇所
- 土石流

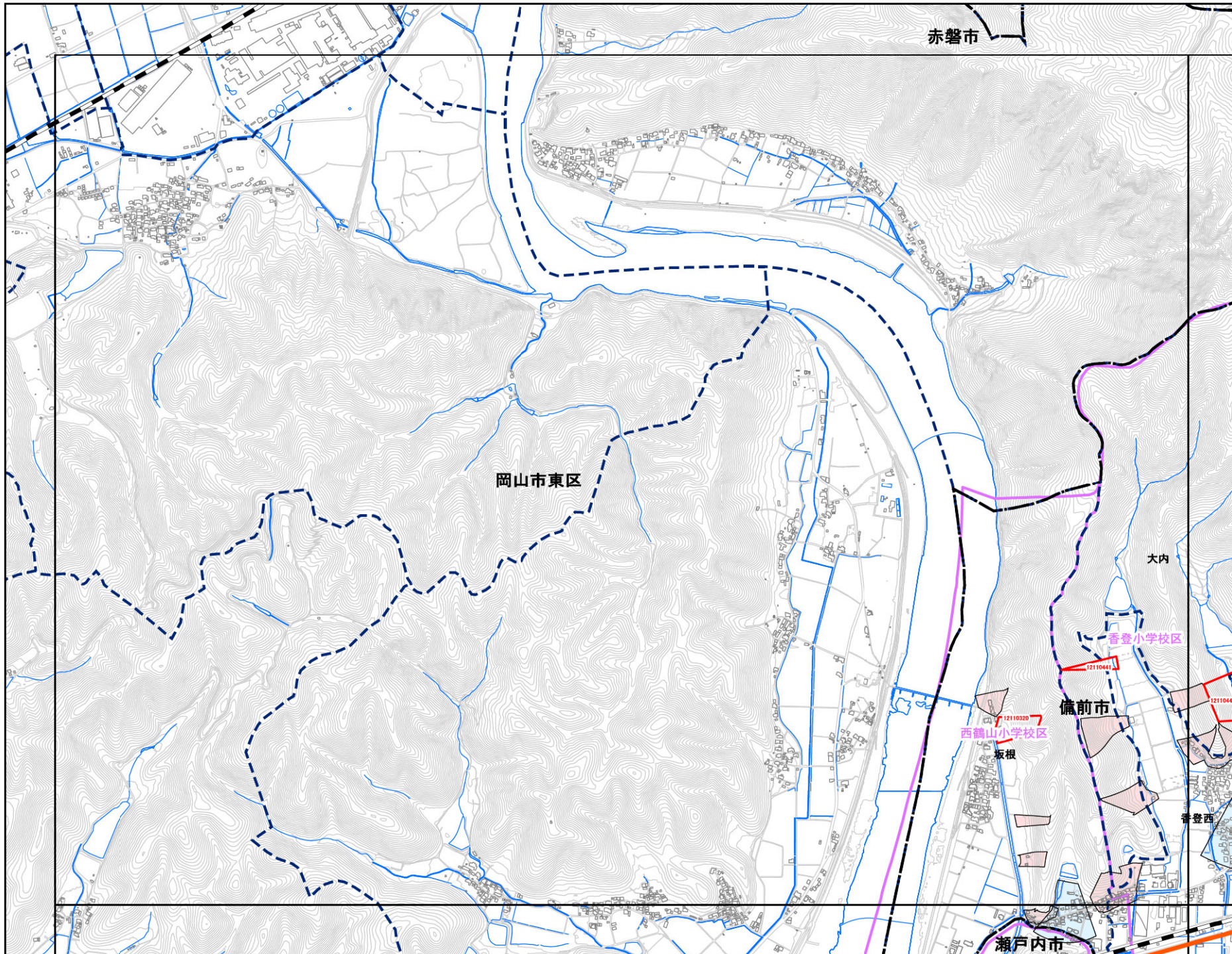
既指定区域

- 急傾斜地
- 土石流

その他凡例

- 要配慮者利用施設
- 避難施設
- 公共施設
- ⋯⋯ JR等
- 第1次緊急輸送路
- 等高線(5m)、道路、建物等
- 水部
- 行政界
- 大字界
- 小学校区





備前市

OD64	OD65
OD74	OD75

抽出箇所


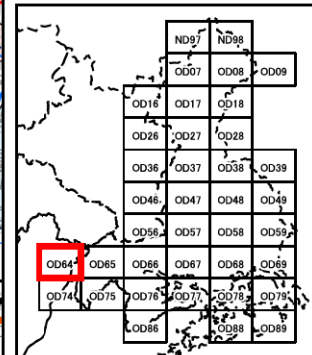
- 急傾斜地
- 急傾斜地統合箇所
- 土石流

既指定区域

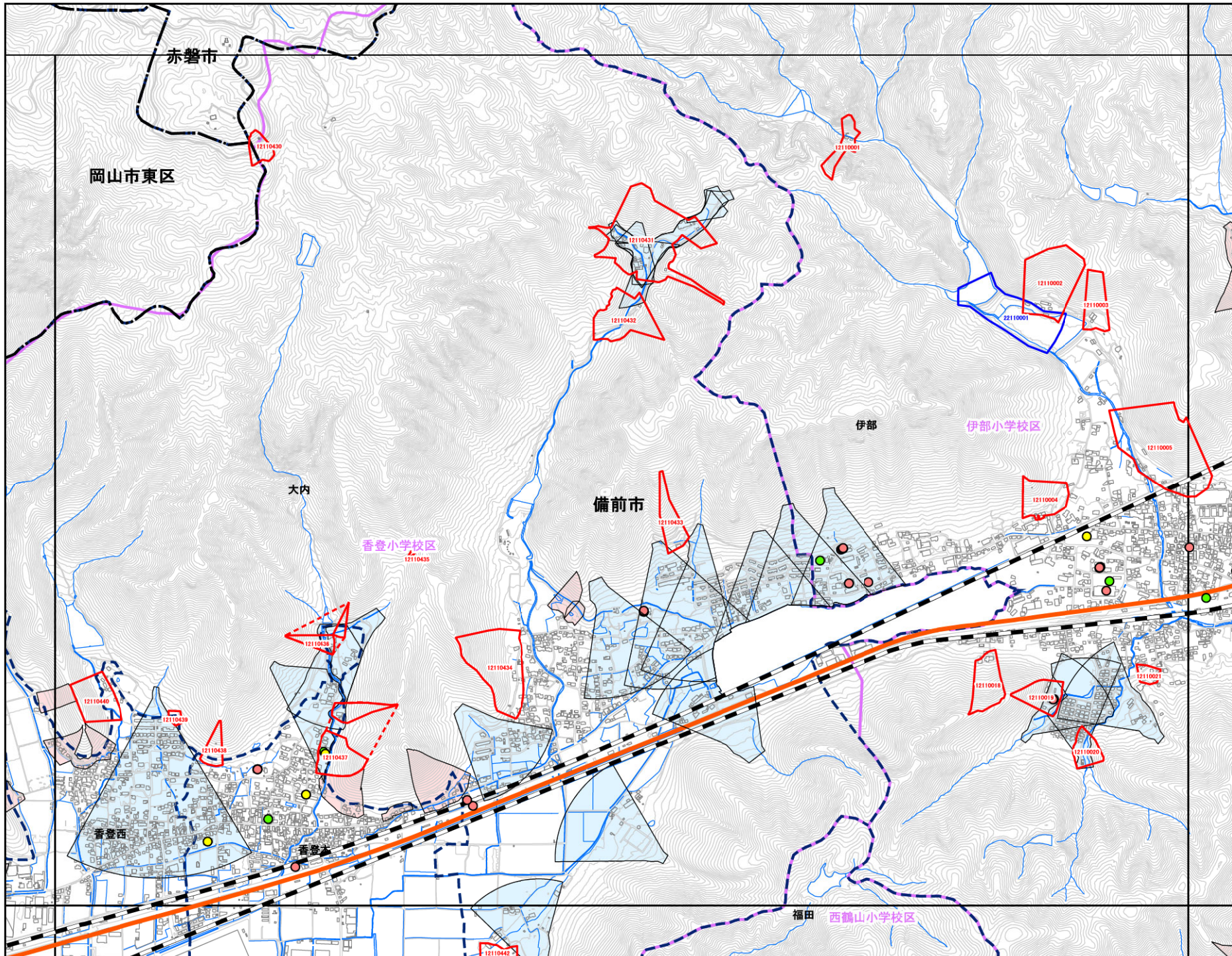
- 急傾斜地
- 土石流

その他凡例

- 要配慮者利用施設
- 避難施設
- 公共施設
- ⋯⋯ JR等
- 第1次緊急輸送路
- 等高線(5m)、道路、建物等
- 水部
- 行政界
- 大字界
- 小学校区



1:12,500



備前市

		OD56
OD64	OD65	OD66
OD74	OD75	OD76

抽出箇所


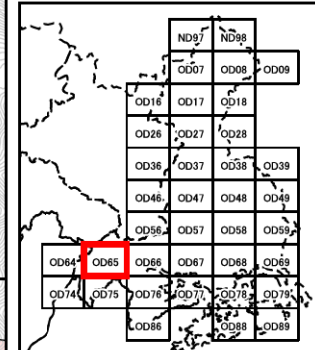
- 急傾斜地
- 急傾斜地統合箇所
- 土石流

既指定区域

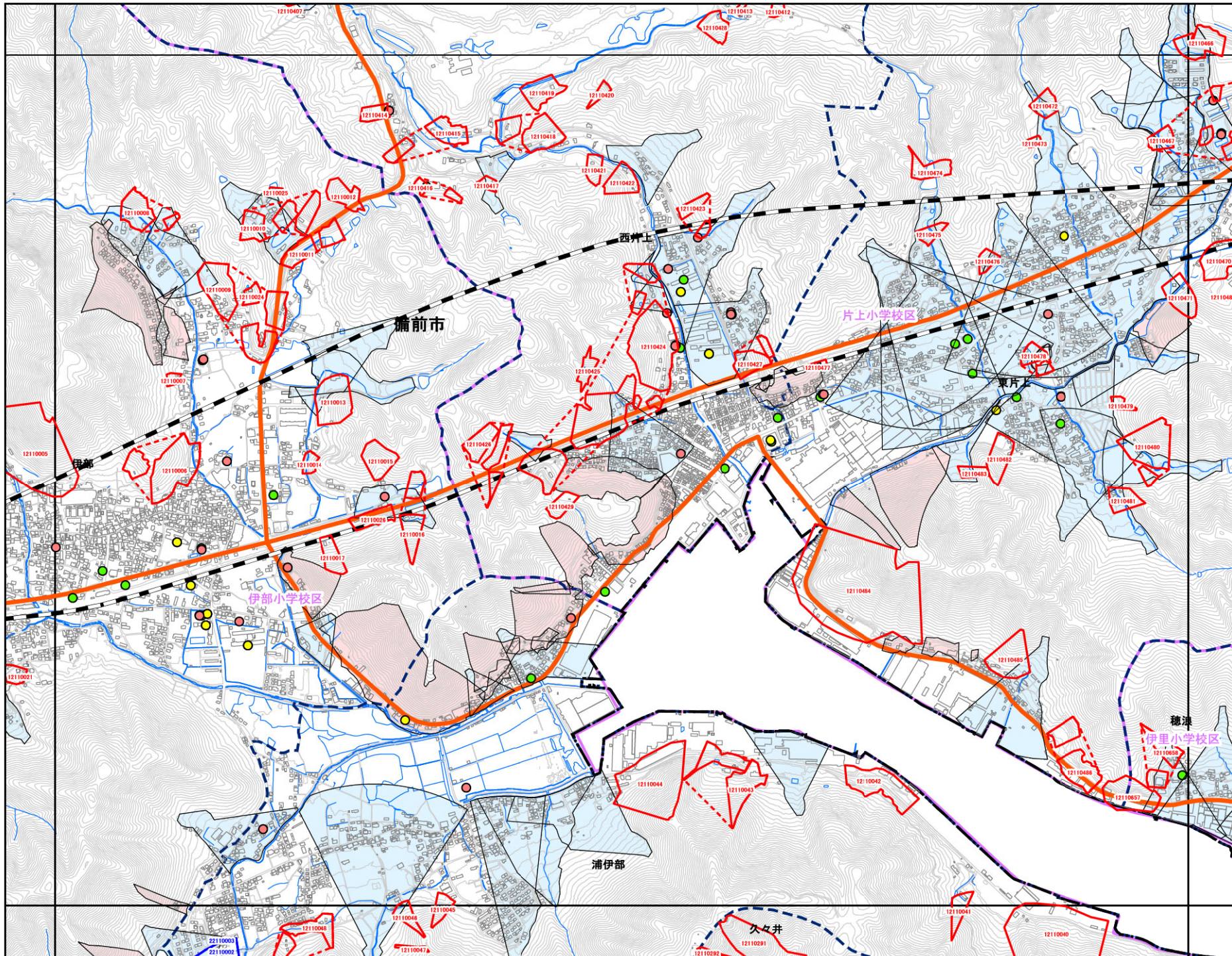
- 急傾斜地
- 土石流

その他凡例

- 要配慮者利用施設
- 避難施設
- 公共施設
- ⋯⋯ JR等
- 第1次緊急輸送路
- 等高線(5m)、道路、建物等
- 水部
- 行政界
- 大字界
- 小学校区



1:12,500



備前市

	OD56	OD57
OD65	OD66	OD67
OD75	OD76	OD77

抽出箇所


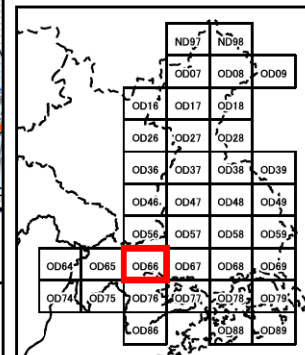
- 急傾斜地
- 急傾斜地統合箇所
- 土石流

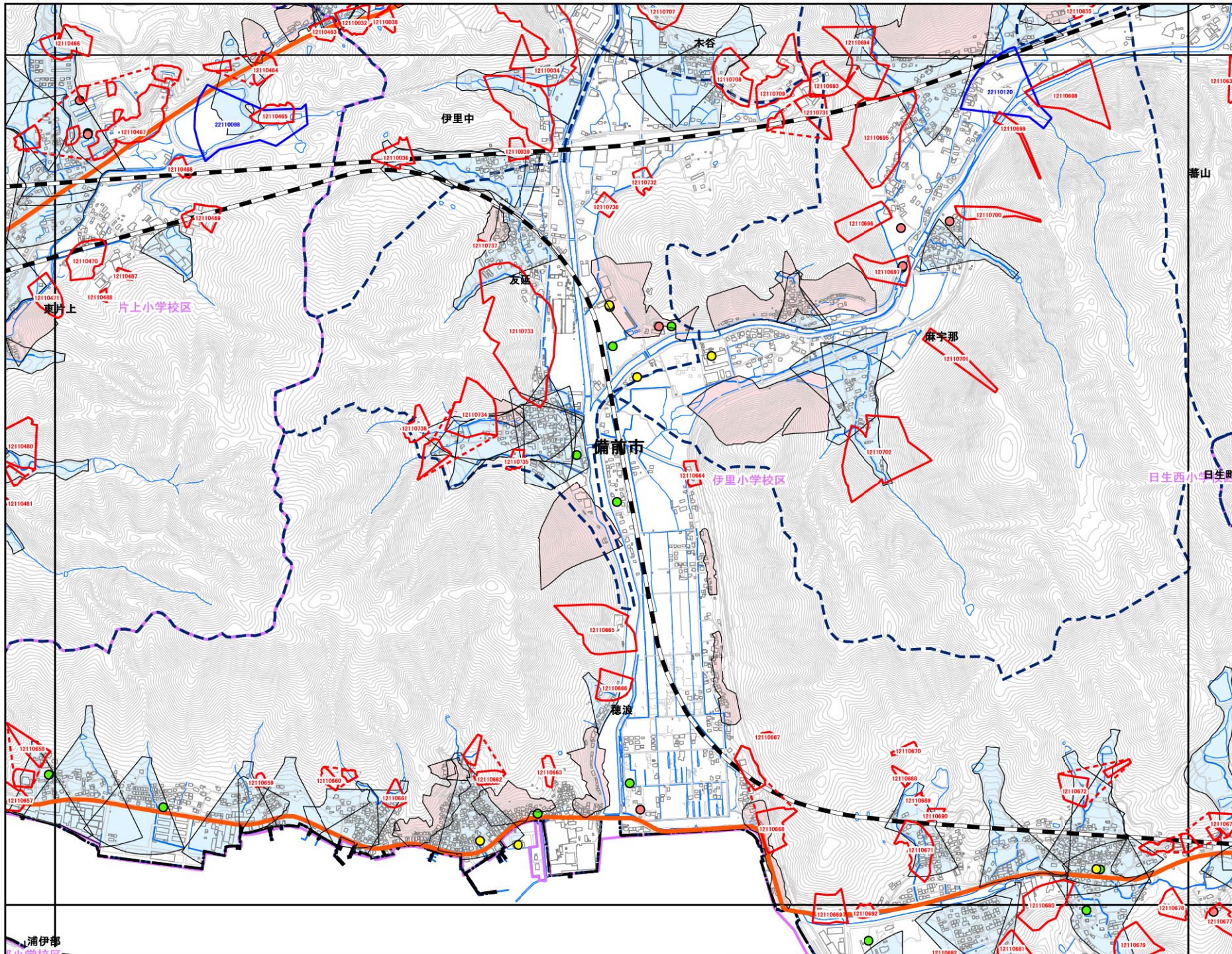
既指定区域

- 急傾斜地
- 土石流

その他凡例

- 要配慮者利用施設
- 避難施設
- 公共施設
- ⋯⋯ JR等
- 第1次緊急輸送路
- 等高線(5m)、道路、建物等
- 水部
- 行政界
- 大字界
- 小学校区





備前市

OD56	OD57	OD58
OD66	OD67	OD68
OD76	OD77	OD78

抽出箇所

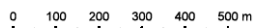
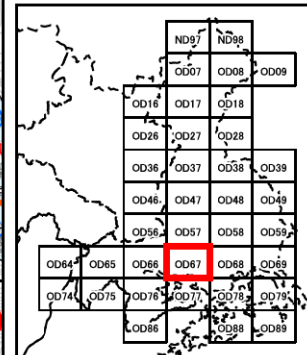
- 急傾斜地
- 急傾斜地統合箇所
- 土石流

既指定区域

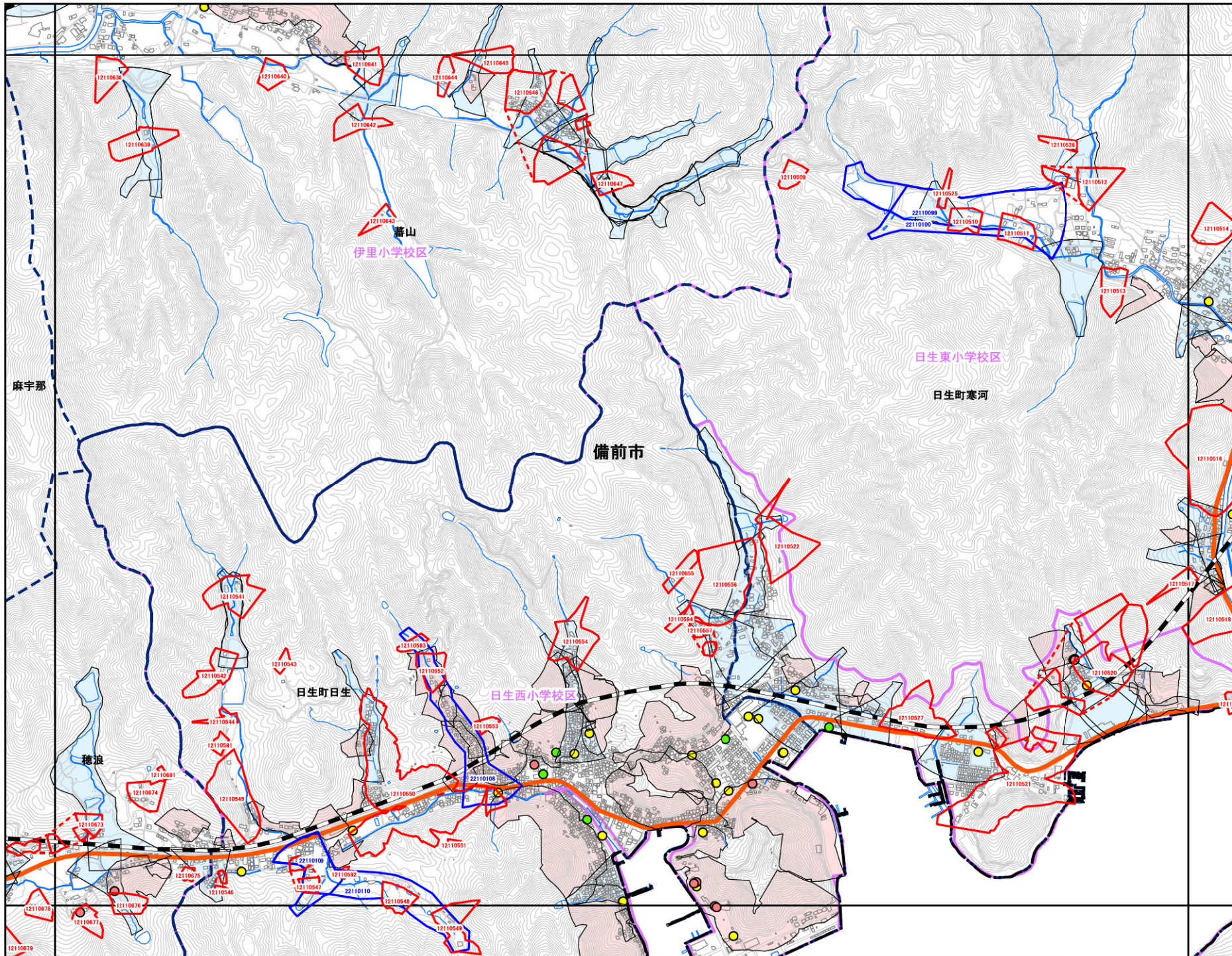
- 急傾斜地
- 土石流

その他凡例

- 要配慮者利用施設
- 避難施設
- 公共施設
- ⋯⋯ JR等
- 第1次緊急輸送路
- 等高線(5m)、道路、建物等
- 水部
- 行政界
- 大字界
- 小学校区



1:12,500



備前市

OD57	OD58	OD59
OD67	OD68	OD69
OD77	OD78	OD79

抽出箇所


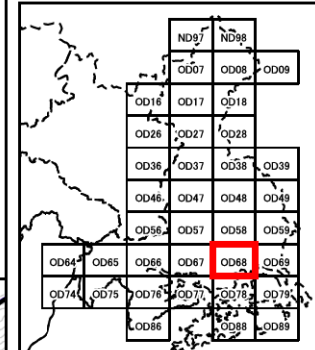
- 急傾斜地
- 急傾斜地統合箇所
- 土石流

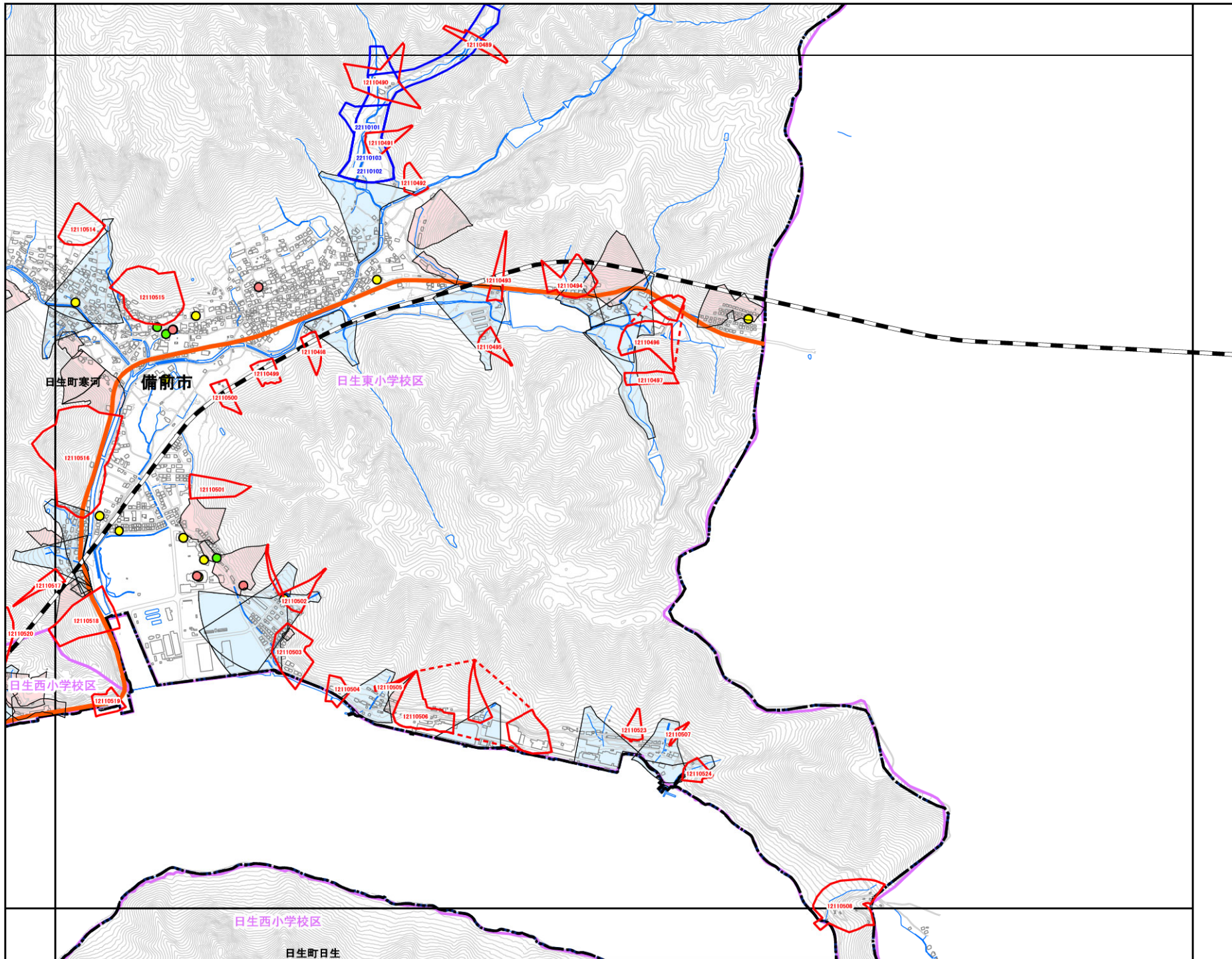
既指定区域

- 急傾斜地
- 土石流

その他凡例

- 要配慮者利用施設
- 避難施設
- 公共施設
- ⋯⋯ JR等
- 第1次緊急輸送路
- 等高線(5m)、道路、建物等
- 水部
- 行政界
- 大字界
- 小学校区





備前市

OD58	OD59
OD68	OD69
OD78	OD79

抽出箇所


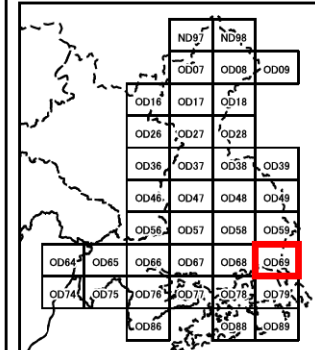
- 急傾斜地
- 急傾斜地統合箇所
- 土石流

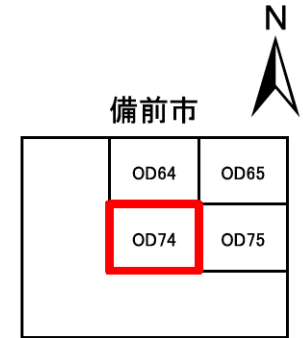
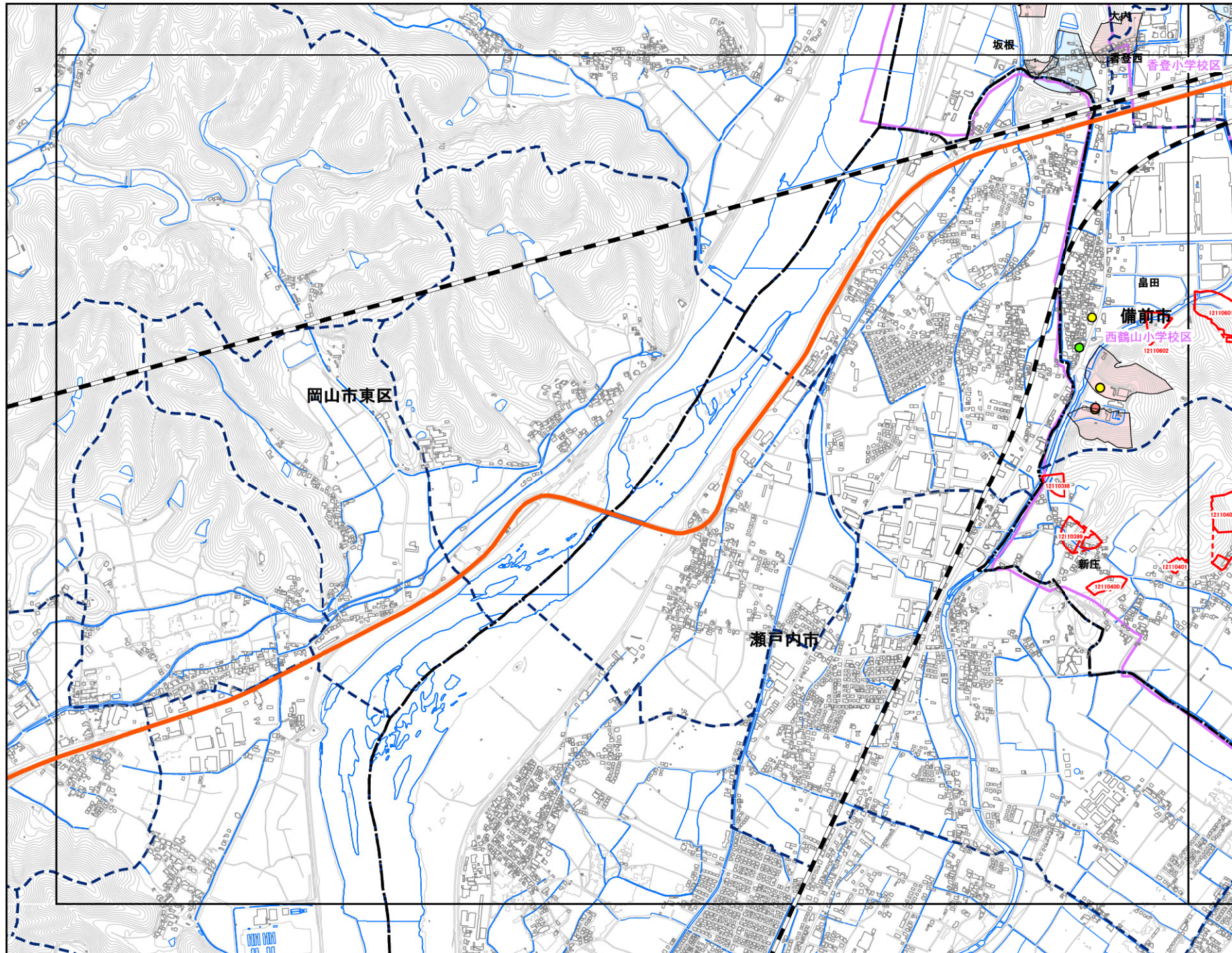
既指定区域

- 急傾斜地
- 土石流


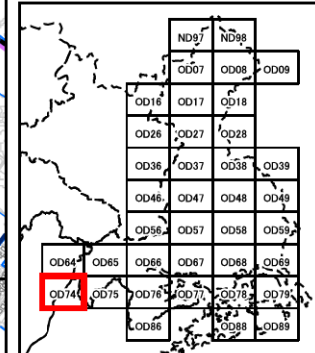
その他凡例

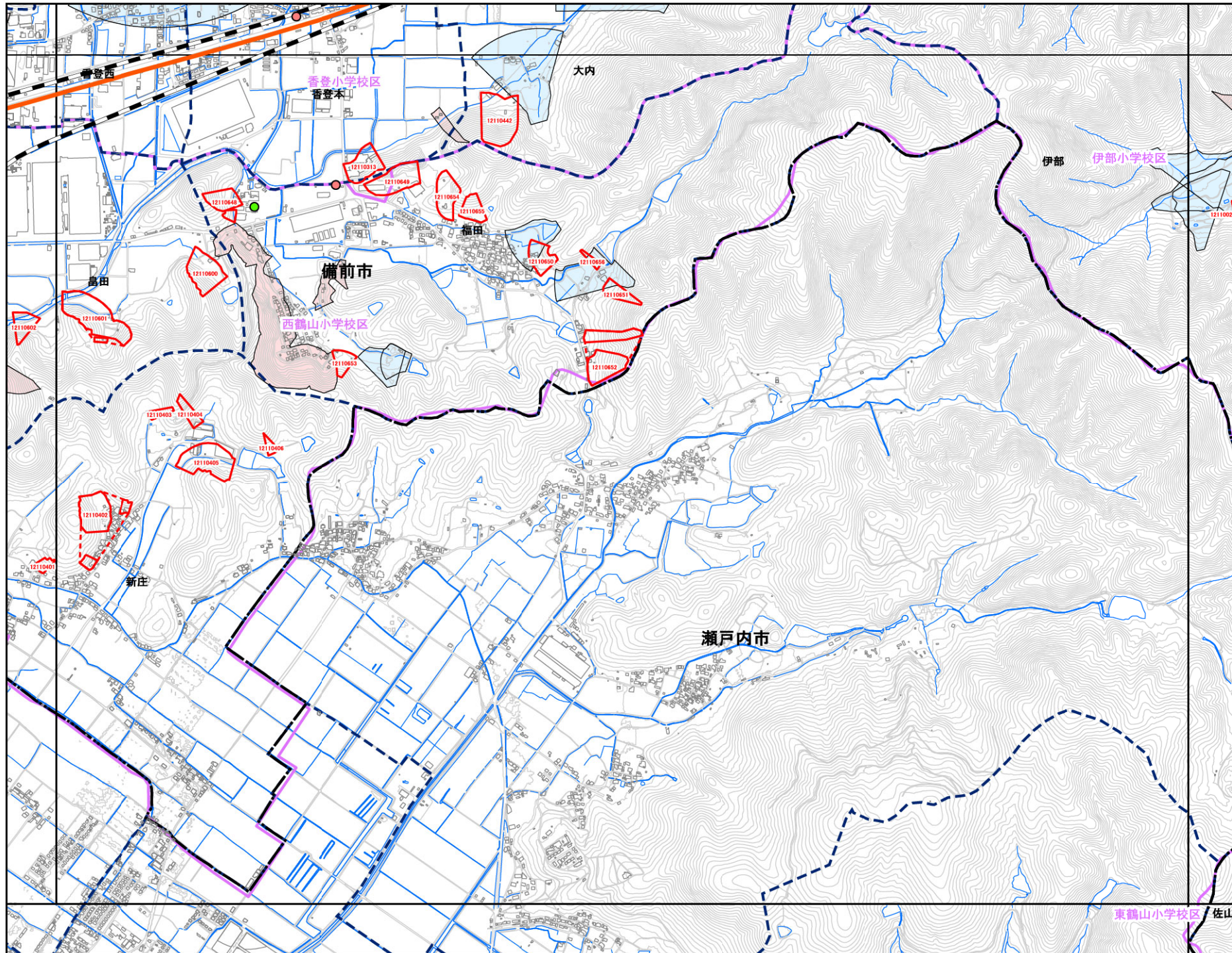
- 要配慮者利用施設
- 避難施設
- 公共施設
- ⋯⋯ JR等
- 第1次緊急輸送路
- 等高線(5m)、道路、建物等
- 水部
- 行政界
- 大字界
- 小学校区





- 抽出箇所**
- 急傾斜地
 - 急傾斜地統合箇所
 - 土石流
- 既指定区域**
- 急傾斜地
 - 土石流
- その他凡例**
- 要配慮者利用施設
 - 避難施設
 - 公共施設
 - JR等
 - 第1次緊急輸送路
 - 等高線(5m)、道路、建物等
 - 水部
 - 行政界
 - 大字界
 - 小学校区





備前市

OD64	OD65	OD66
OD74	OD75	OD76
		OD86

抽出箇所

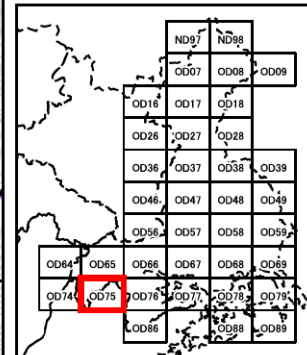
- 急傾斜地
- 急傾斜地統合箇所
- 土石流

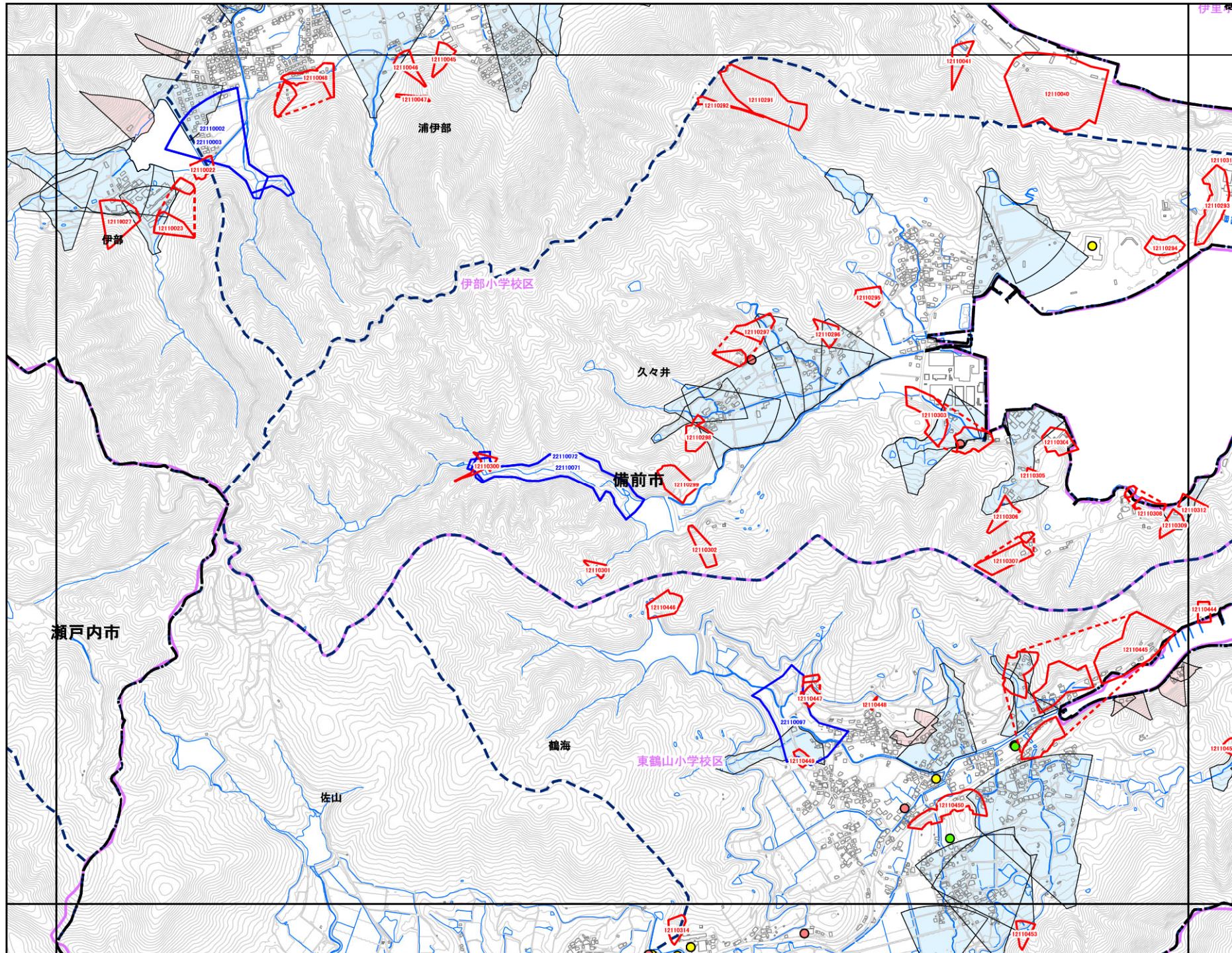
既指定区域

- 急傾斜地
- 土石流

その他凡例

- 要配慮者利用施設
- 避難施設
- 公共施設
- ⋯⋯ JR等
- 第1次緊急輸送路
- 等高線(5m)、道路、建物等
- 水部
- 行政界
- 大字界
- 小学校区





備前市

OD65	OD66	OD67
OD75	OD76	OD77
	OD86	

抽出箇所


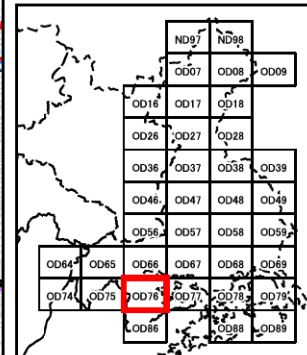
- 急傾斜地
- 急傾斜地統合箇所
- 土石流

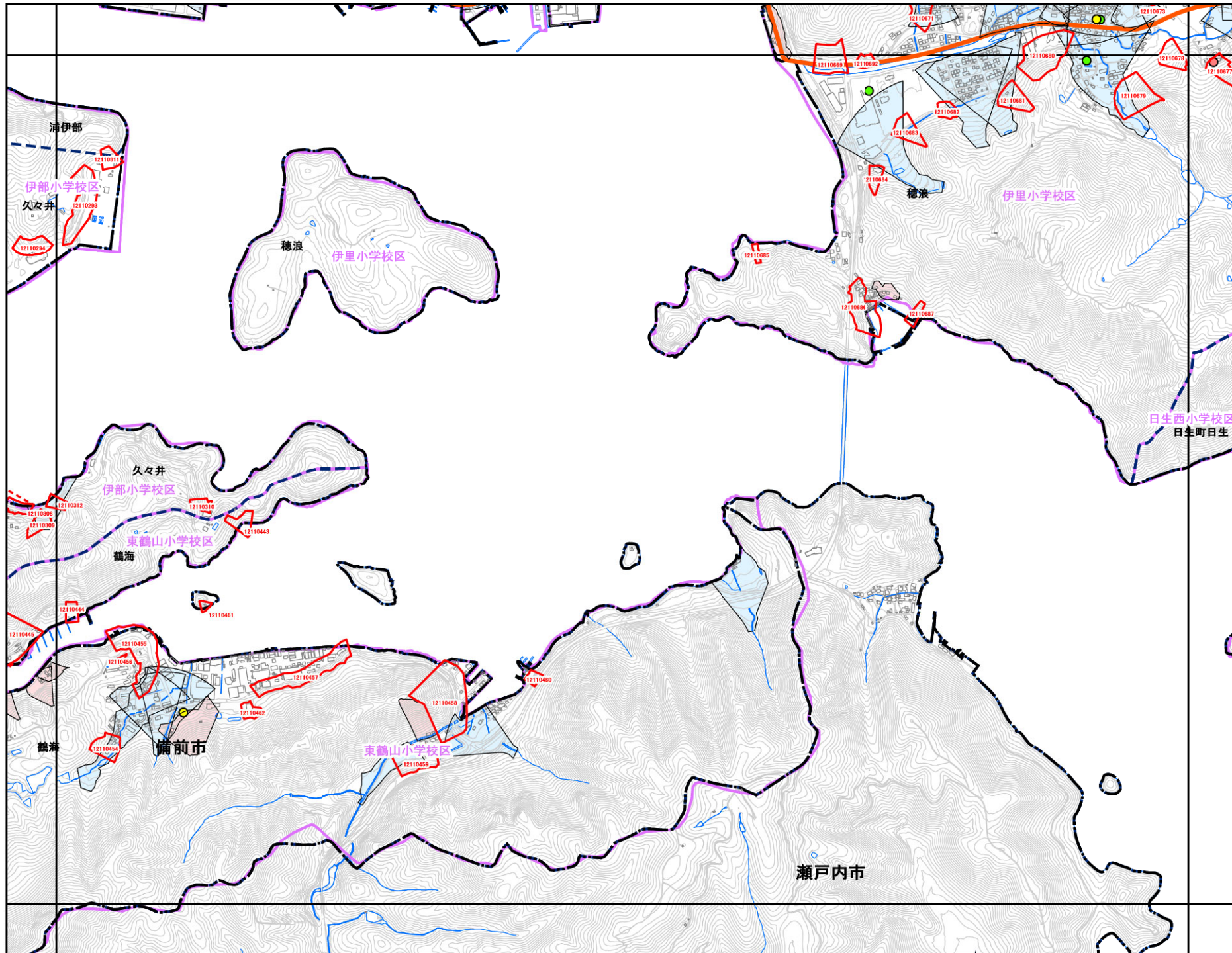
既指定区域

- 急傾斜地
- 土石流

その他凡例

- 要配慮者利用施設
- 避難施設
- 公共施設
- ⋯⋯ JR等
- 第1次緊急輸送路
- 等高線(5m)、道路、建物等
- 水部
- 行政界
- 大字界
- 小学校区





備前市

OD66	OD67	OD68
OD76	OD77	OD78
OD86		OD88

抽出箇所


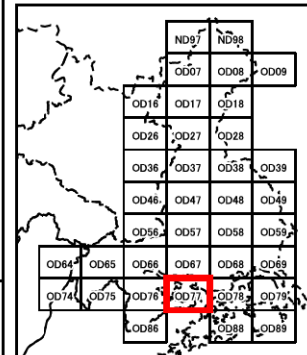
- 急傾斜地
- 急傾斜地統合箇所
- 土石流

既指定区域

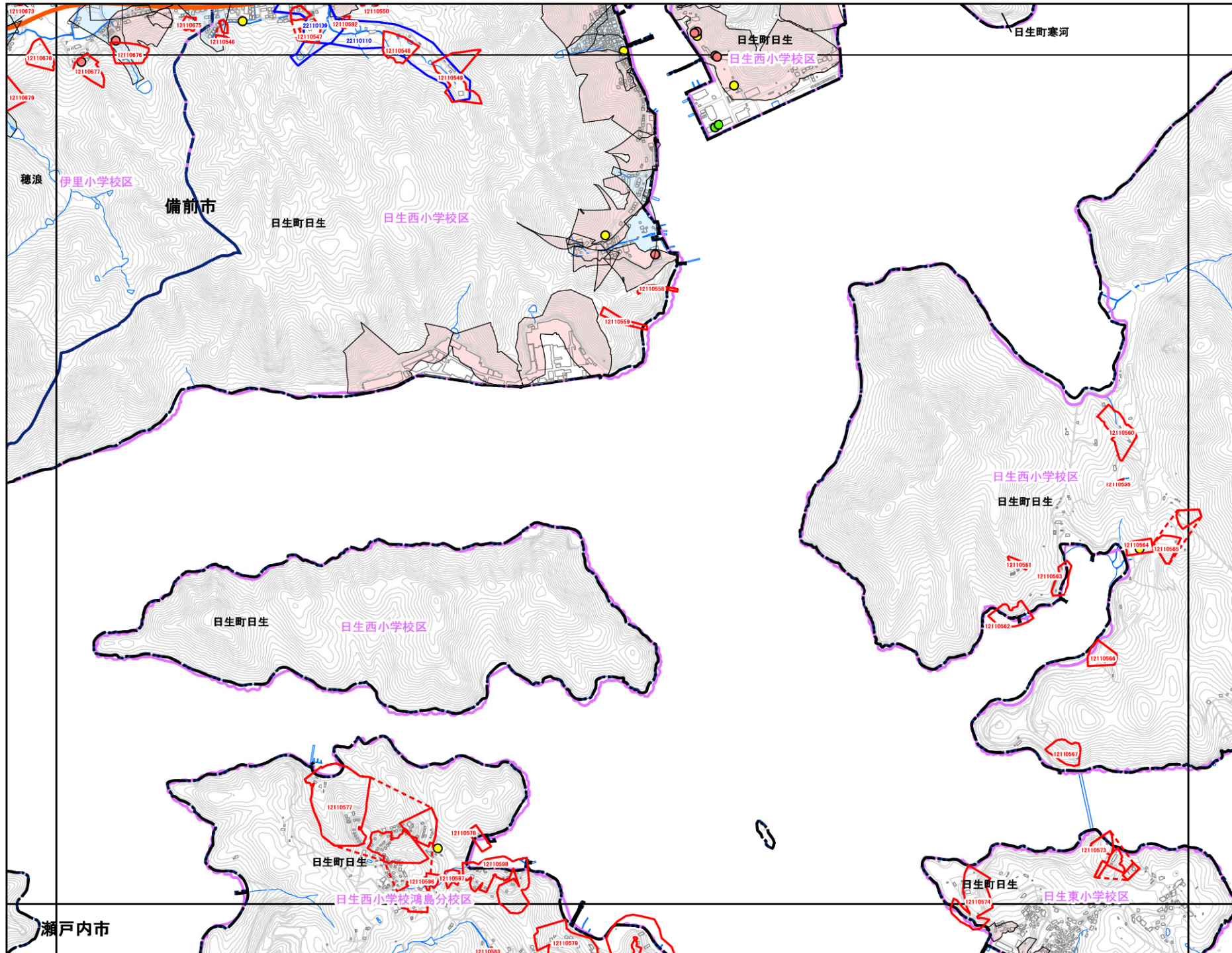
- 急傾斜地
- 土石流

その他凡例

- 要配慮者利用施設
- 避難施設
- 公共施設
- ⋯⋯ JR等
- 第1次緊急輸送路
- 等高線(5m)、道路、建物等
- 水部
- 行政界
- 大字界
- 小学校区



1:12,500



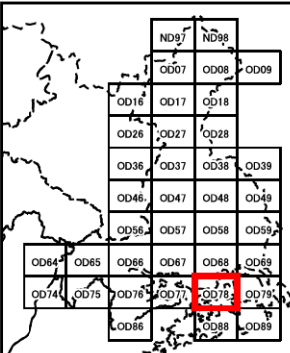
備前市

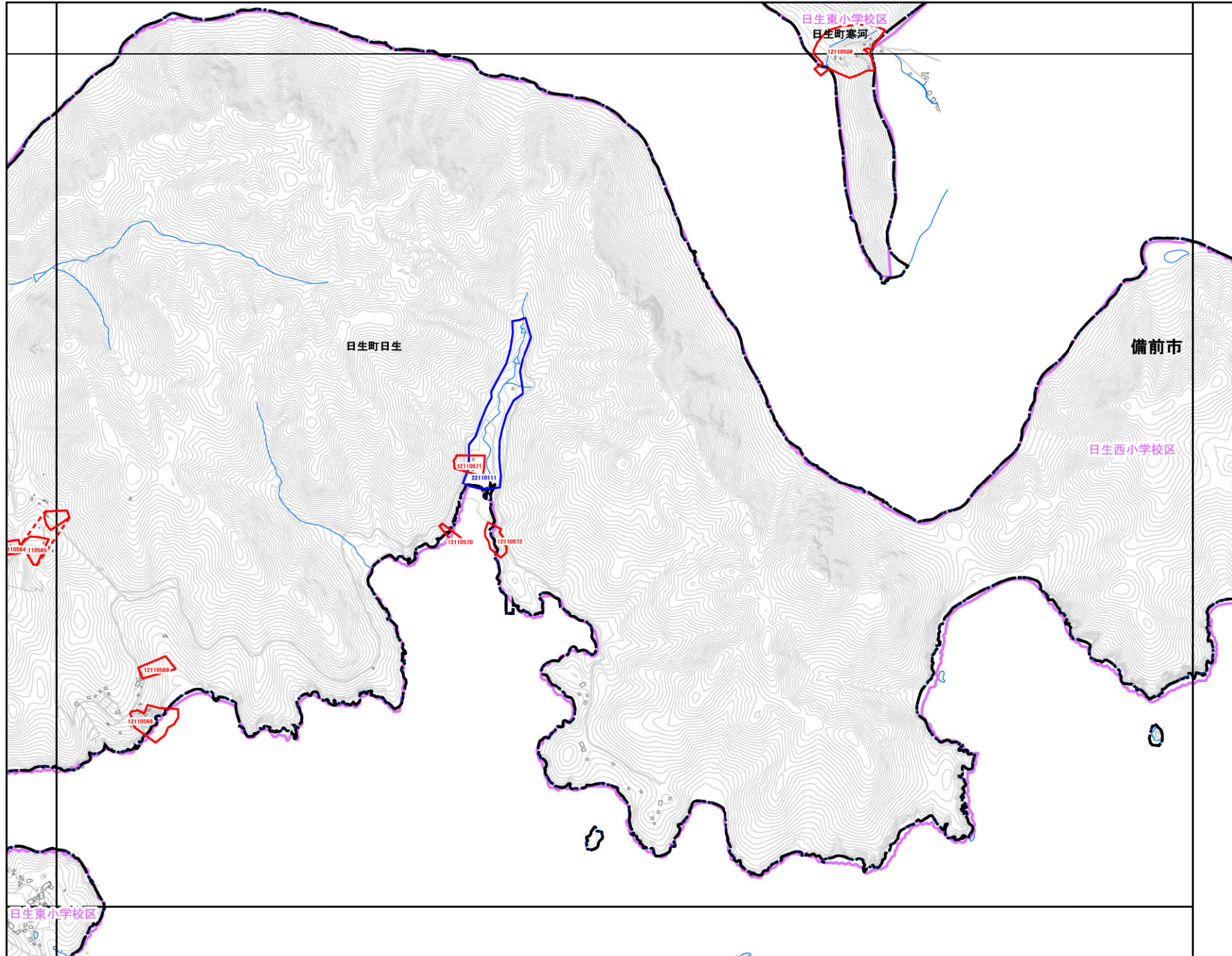
OD67	OD68	OD69
OD77	OD78	OD79
	OD88	OD89

- 抽出箇所**
- 急傾斜地
 - 急傾斜地統合箇所
 - 土石流

- 既指定区域**
- 急傾斜地
 - 土石流

- その他凡例**
- 要配慮者利用施設
 - 避難施設
 - 公共施設
 - ⋯⋯ JR等
 - 第1次緊急輸送路
 - 等高線(5m)、道路、建物等
 - 水部
 - 行政界
 - 大字界
 - 小学校区





備前市

OD68	OD69
OD78	OD79
OD88	OD89

抽出箇所


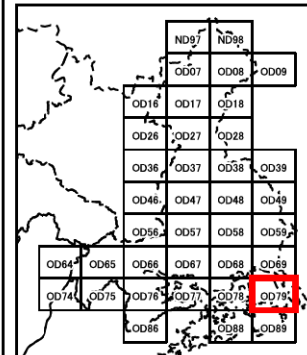
- 急傾斜地
- 急傾斜地統合箇所
- 土石流

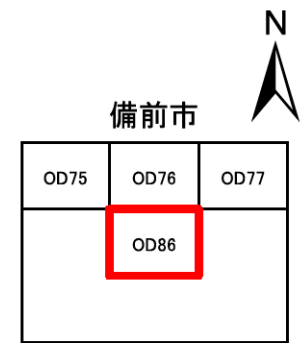
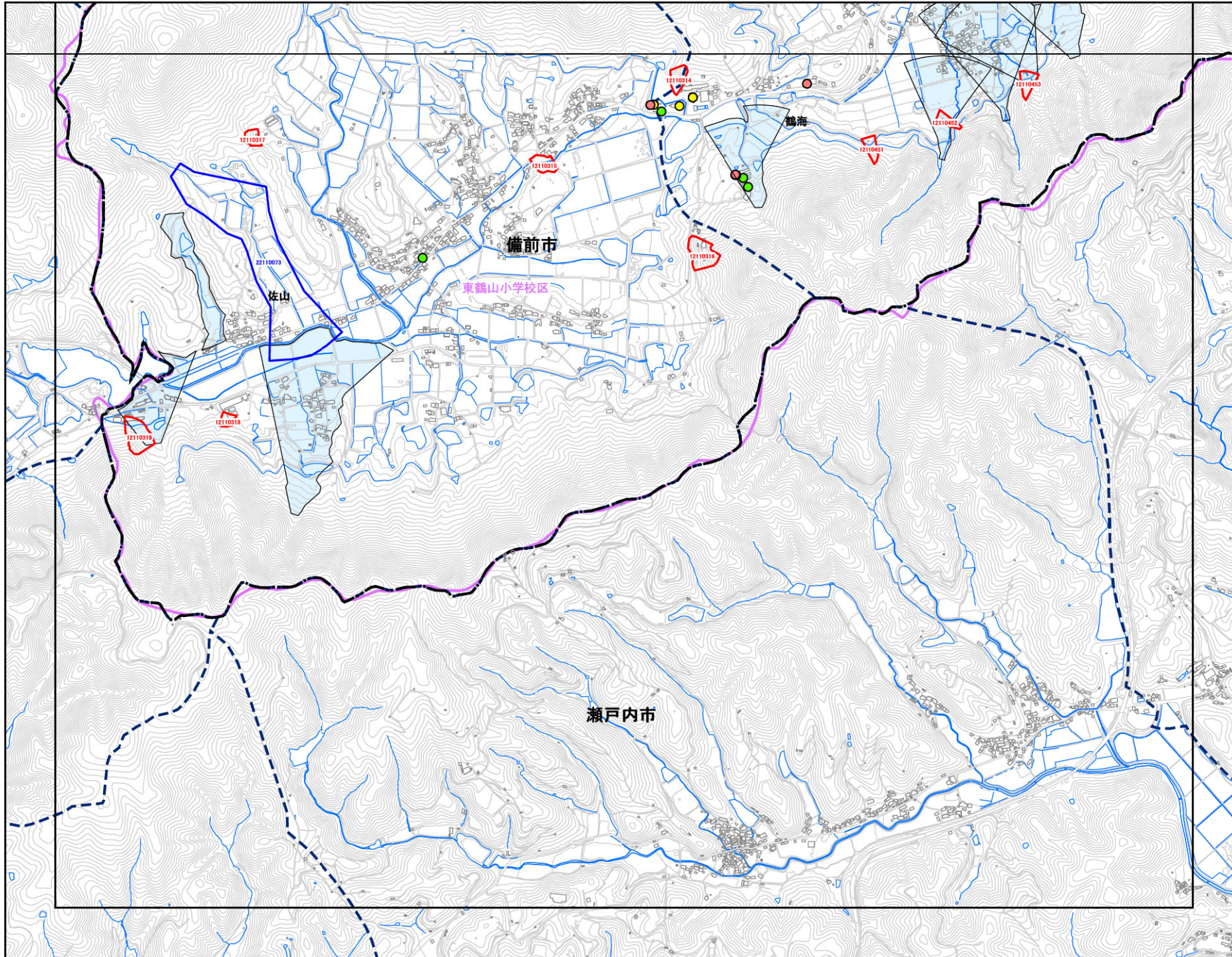
既指定区域

- 急傾斜地
- 土石流

その他凡例

- 要配慮者利用施設
- 避難施設
- 公共施設
- ⋯⋯ JR等
- 第1次緊急輸送路
- 等高線(5m)、道路、建物等
- 水部
- 行政界
- 大字界
- 小学校区


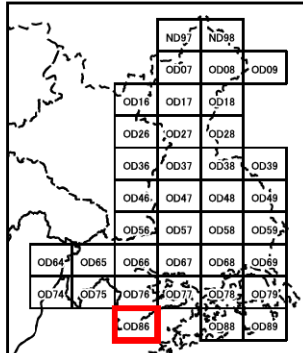


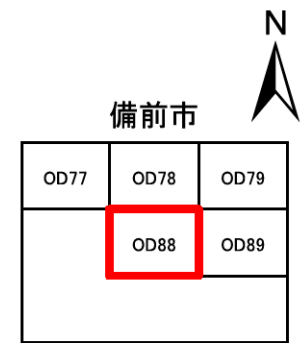
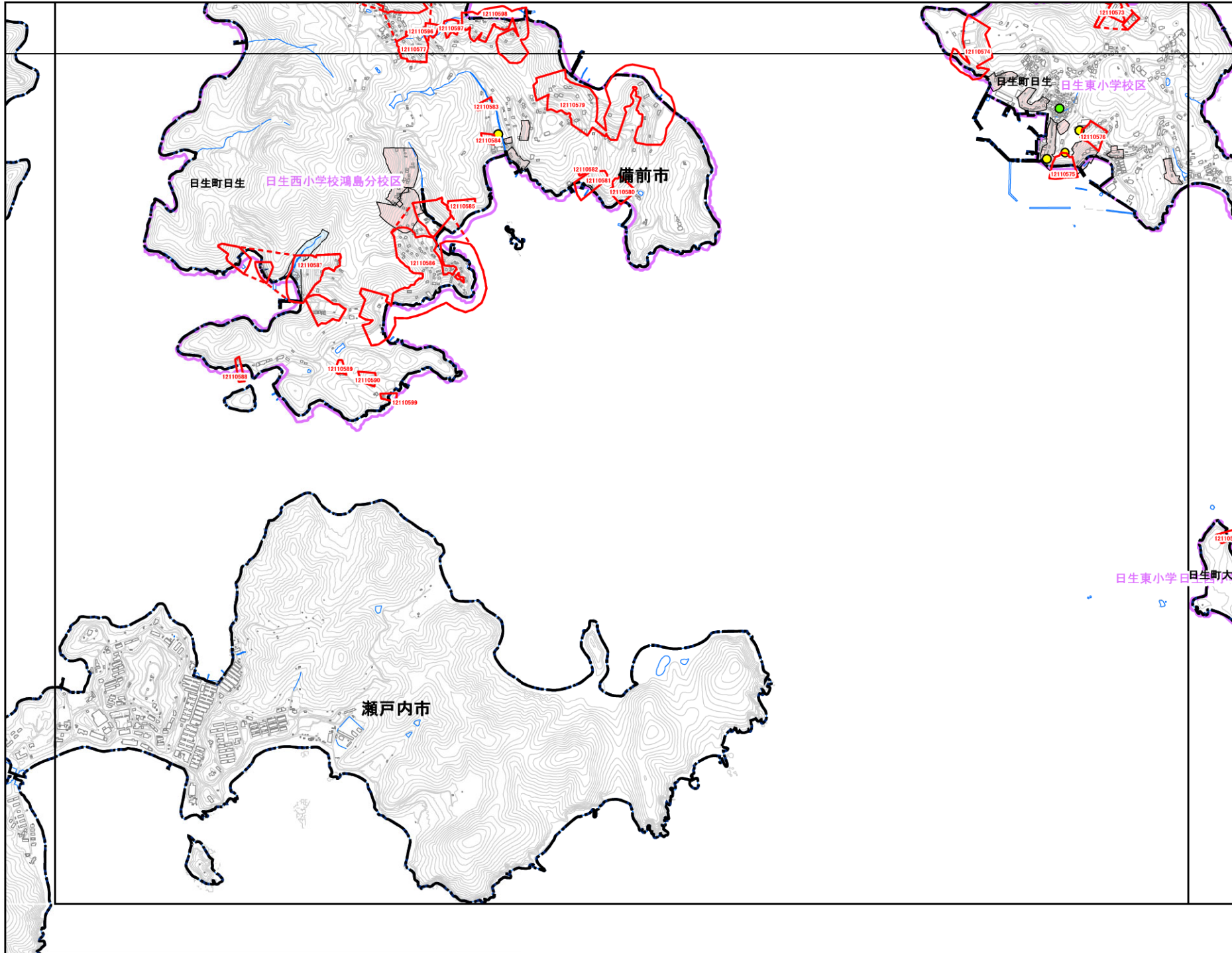


- 抽出箇所
- 急傾斜地
 - 急傾斜地統合箇所
 - 土石流

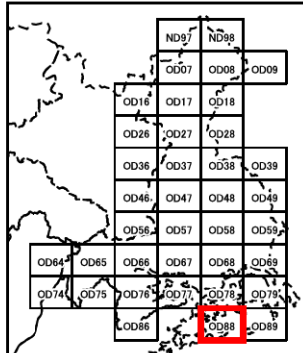
- 既指定区域
- 急傾斜地
 - 土石流

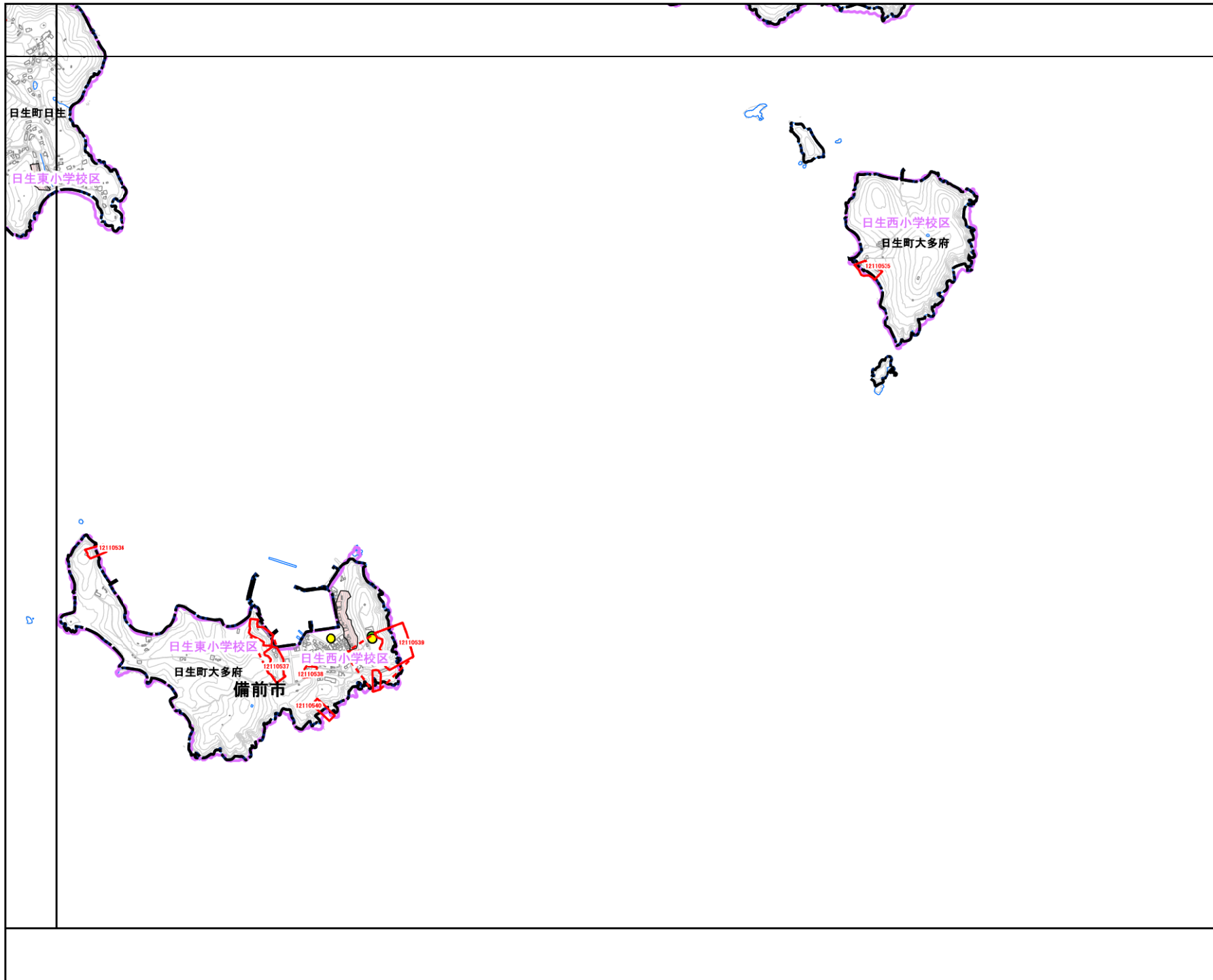
- その他凡例
- 要配慮者利用施設
 - 避難施設
 - 公共施設
 - ⋯⋯ JR等
 - 第1次緊急輸送路
 - 等高線(5m)、道路、建物等
 - 水部
 - 行政界
 - 大字界
 - 小学校区





- 抽出箇所**
- 急傾斜地
 - 急傾斜地統合箇所
 - 土石流
- 既指定区域**
- 急傾斜地
 - 土石流
- その他凡例**
- 要配慮者利用施設
 - 避難施設
 - 公共施設
 - ⋯⋯ JR等
 - 第1次緊急輸送路
 - 等高線(5m)、道路、建物等
 - 水部
 - 行政界
 - 大字界
 - 小学校区





備前市

OD78	OD79
OD88	OD89

抽出箇所

- 急傾斜地
- 急傾斜地統合箇所
- 土石流

既指定区域

- 急傾斜地
- 土石流

その他凡例

- 要配慮者利用施設
- 避難施設
- 公共施設
- ⋯⋯ JR等
- 第1次緊急輸送路
- 等高線(5m)、道路、建物等
- 水部
- 行政界
- 大字界
- 小学校区

