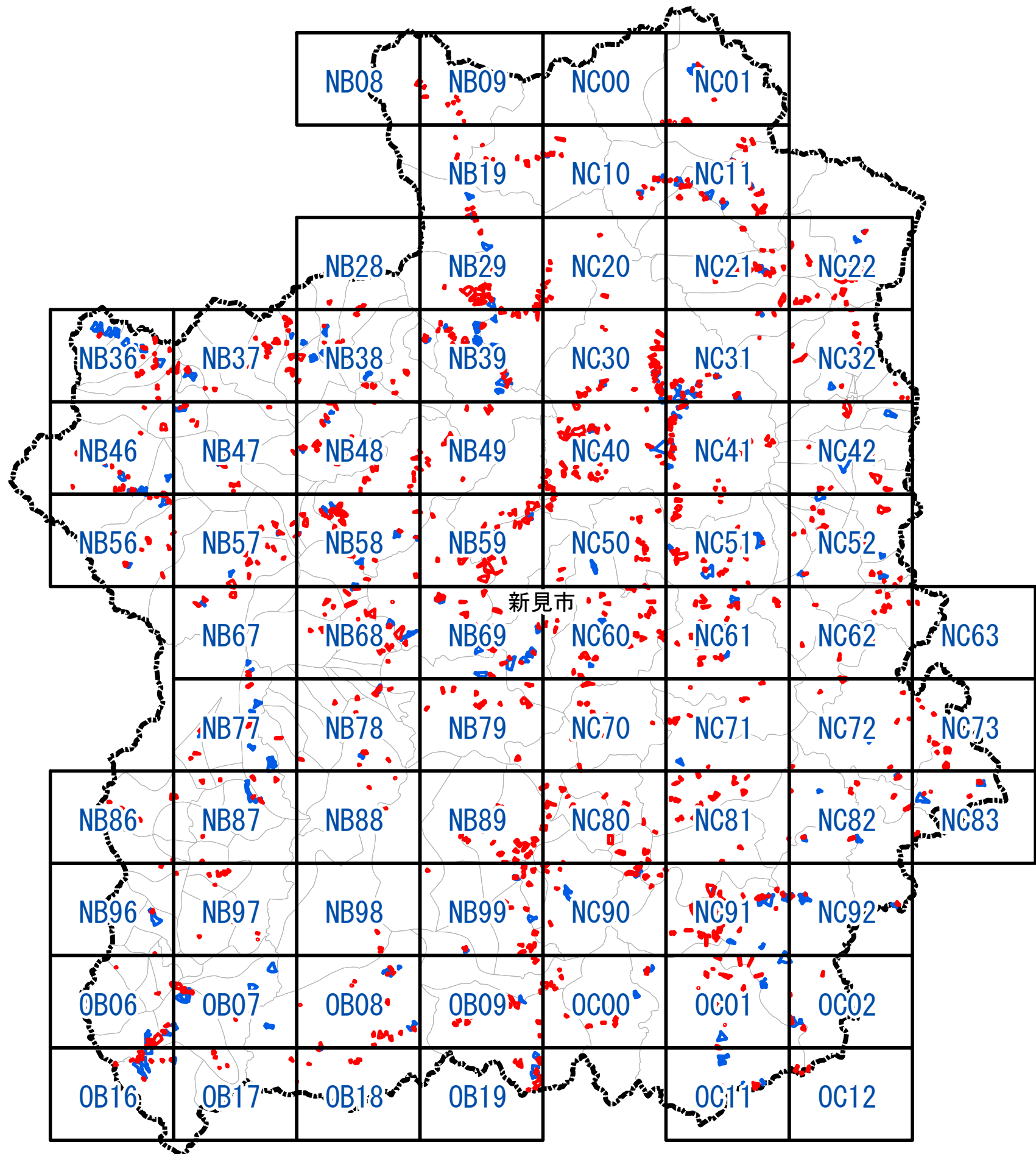




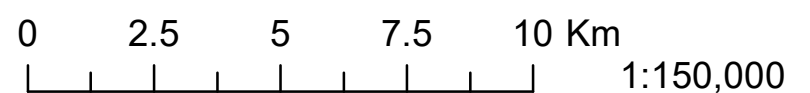


新見市 全体位置図



凡例

-  急傾斜地_抽出箇所
-  土石流_抽出箇所
-  行政界
-  図郭





新見市

NB36	NB37
NB46	NB47

抽出箇所

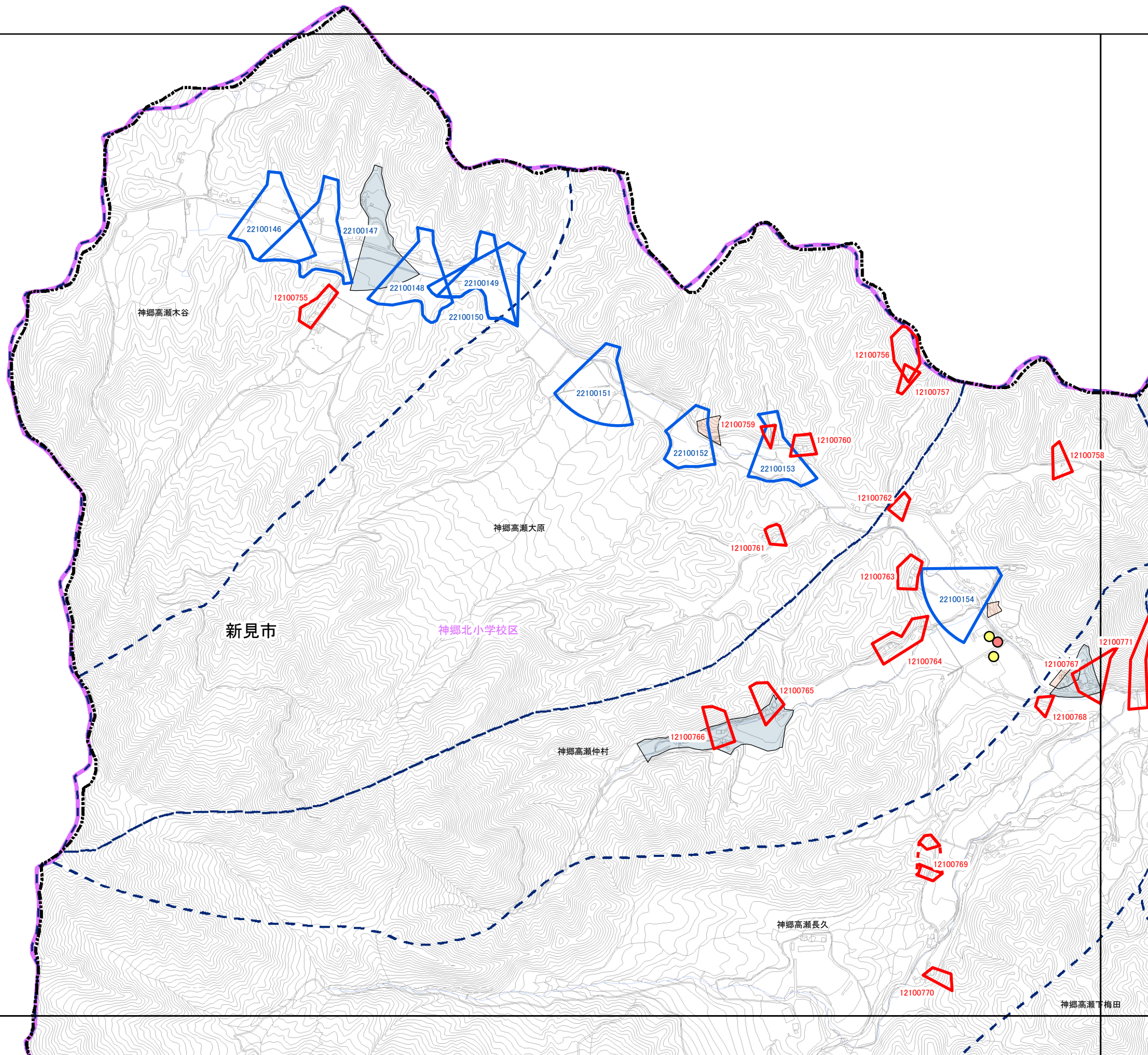
- 急傾斜地
- 急傾斜地統合箇所
- 土石流

既指定区域

- 急傾斜地
- 土石流

その他凡例

- 要配慮者利用施設
- 避難施設
- 公共施設
- JR等
- 第1次緊急輸送路
- 等高線(5m)、道路、建物等
- 水部
- 行政界
- 大字界
- 小学校区



NB26	NB27	NC00	NC01
NB19	NC10	NC11	
NB28	NB29	NC20	NC21
NB36	NB37	NB38	NB39
NB46	NB47	NB48	NB49
NB56	NB57	NB58	NB59
NB67	NB68	NB69	NC60
NB77	NB78	NB79	NC70
NB86	NB87	NB88	NB89
NB96	NB97	NB98	NB99
OB06	OB07	OB08	OB09
OB16	OB17	OB18	OB19
		OC01	OC02
		OC11	OC12

0 50 100 200 300 400 500 m

1:12,500



	NB36	NB37
	NB46	NB47
	NB56	NB57

抽出箇所

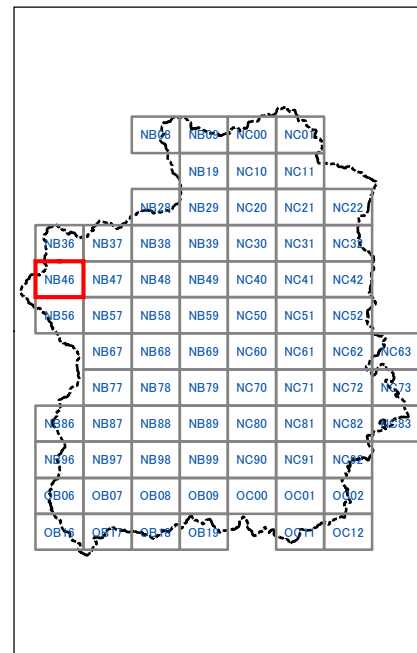
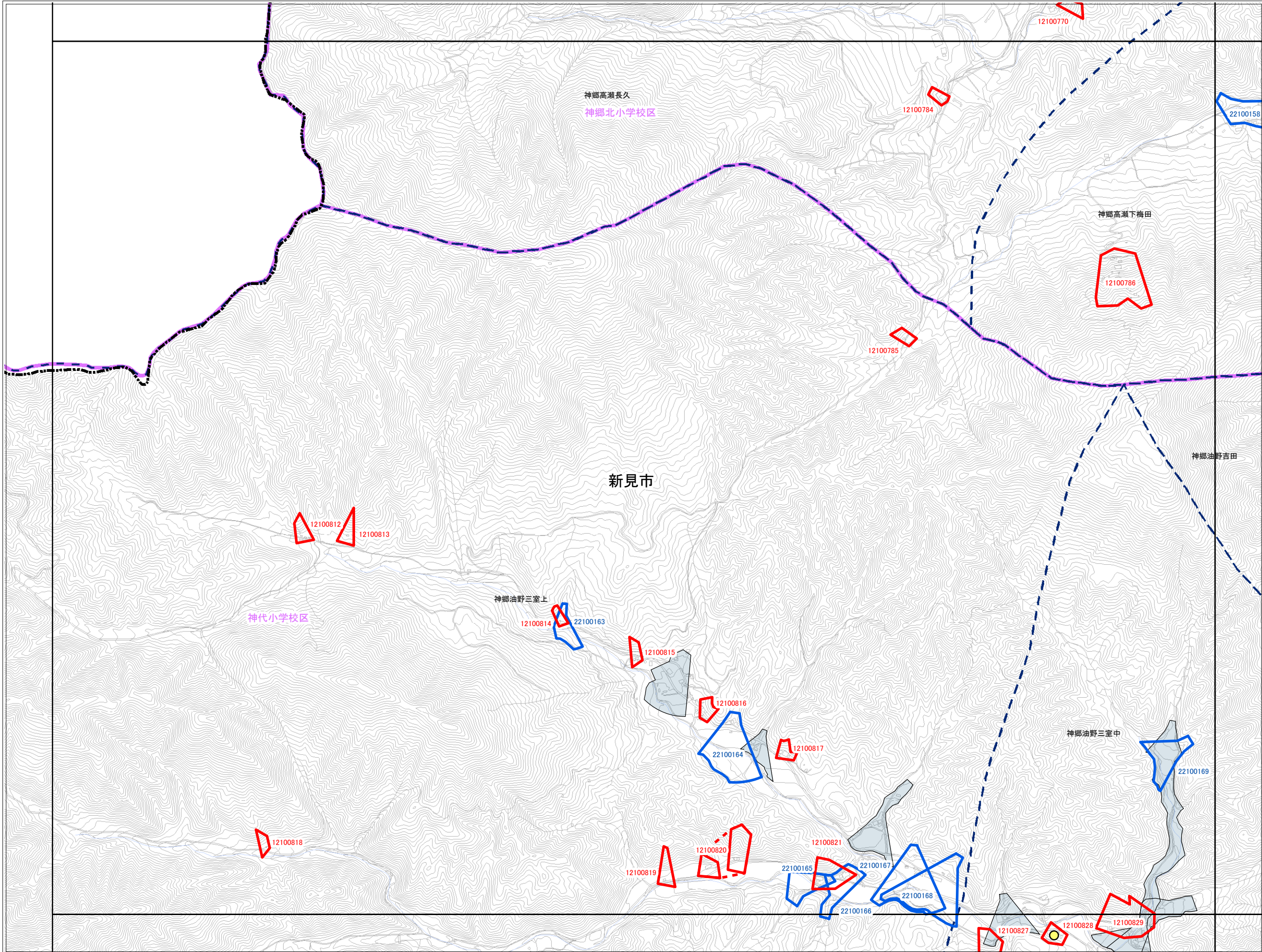
- 急傾斜地
- 急傾斜地統合箇所
- 土石流

既指定区域

- 急傾斜地
- 土石流

その他凡例

- 要配慮者利用施設
- 避難施設
- 公共施設
- JR等
- 第1次緊急輸送路
- 等高線(5m)、道路、建物等
- 水部
- 行政界
- 大字界
- 小学校区





	NB46	NB47
	NB56	NB57
		NB67

抽出箇所

- 急傾斜地
- 急傾斜地統合箇所
- 土石流

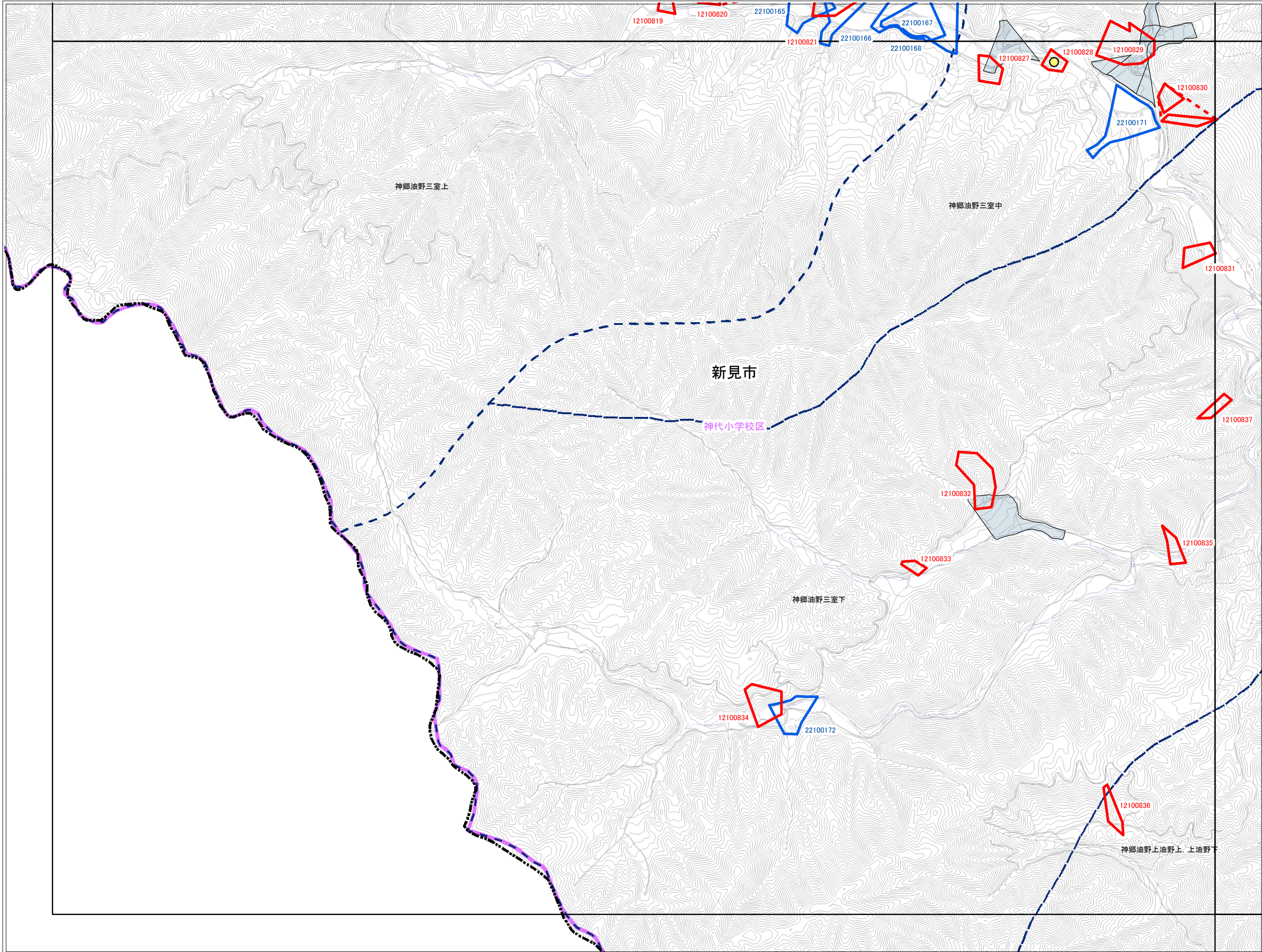
既指定区域

- 急傾斜地
- 土石流

その他凡例

- 要配慮者利用施設
- 避難施設
- 公共施設
- JR等
- 第1次緊急輸送路
- 等高線(5m)、道路、建物等
- 水部
- 行政界
- 大字界
- 小学校区

	NB46	NB47	NC00	NC01	
		NB48	NC02	NC03	
NB36	NB37	NB38	NB39	NC30	NC31
NB46	NB47	NB48	NB49	NC40	NC41
NB56	NB57	NB58	NB59	NC50	NC51
NB66	NB67	NB68	NB69	NC60	NC61
NB76	NB77	NB78	NB79	NC70	NC71
NB86	NB87	NB88	NB89	NC80	NC81
NB96	NB97	NB98	NB99	NC90	NC91
OB06	OB07	OB08	OB09	OC00	OC01
OB16	OB17	OB18	OB19	OC10	OC11





	NB77
NB86	NB87
NB96	NB97

抽出箇所

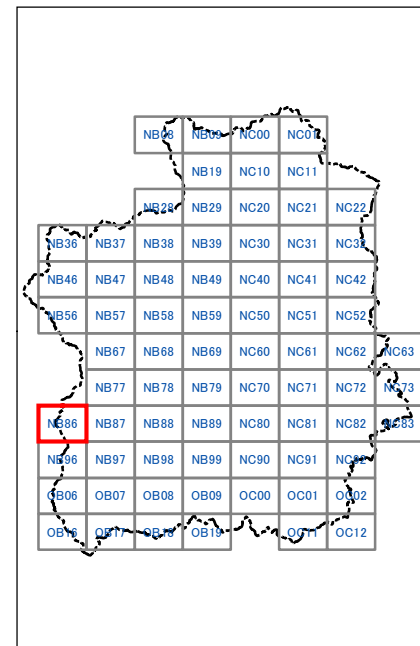
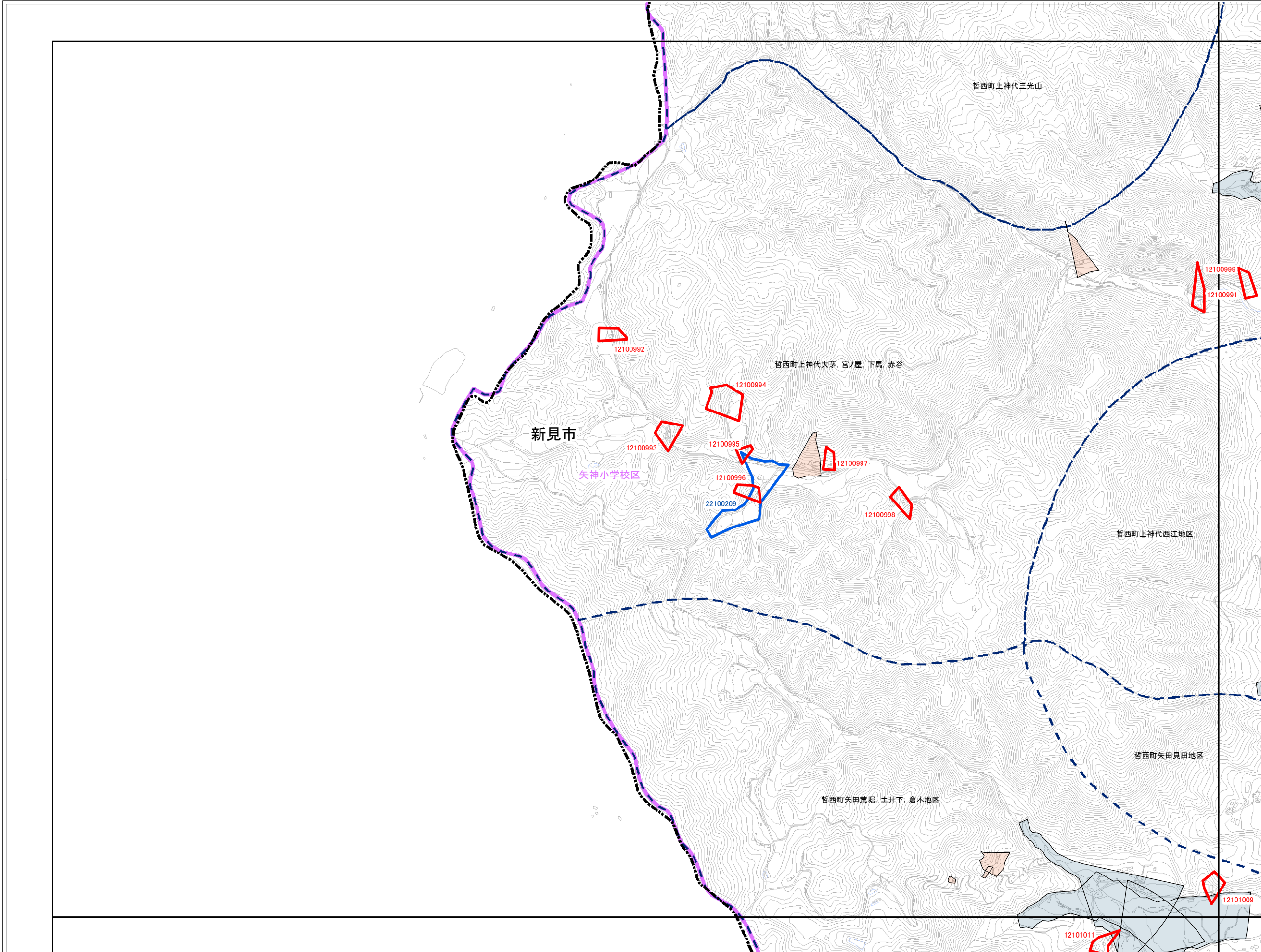
- 急傾斜地
- 急傾斜地統合箇所
- 土石流

既指定区域

- 急傾斜地
- 土石流

その他凡例

- 要配慮者利用施設
- 避難施設
- 公共施設
- JR等
- 第1次緊急輸送路
- 等高線(5m)、道路、建物等
- 水部
- 行政界
- 大字界
- 小学校区





	NB86	NB87
	NB96	NB97
	OB06	OB07

抽出箇所


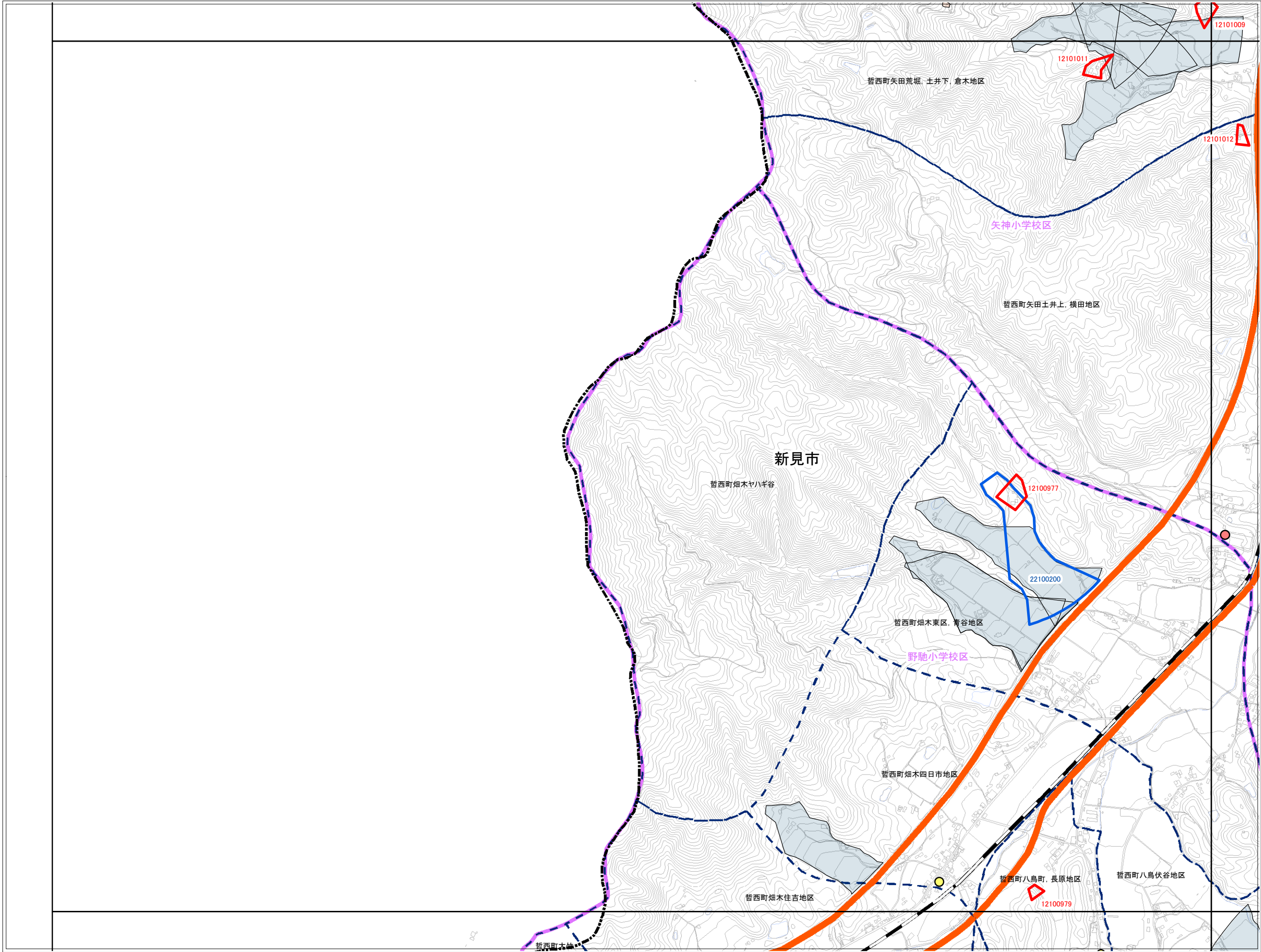
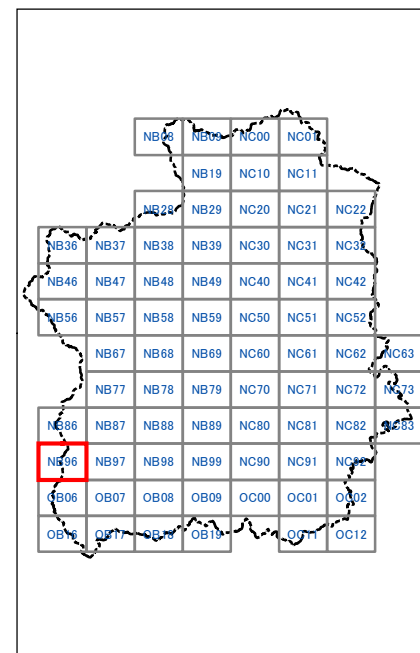
- 急傾斜地
- 急傾斜地統合箇所
- 土石流

既指定区域

- 急傾斜地
- 土石流

その他凡例

- 要配慮者利用施設
- 避難施設
- 公共施設
- JR等
- 第1次緊急輸送路
- 等高線(5m)、道路、建物等
- 水部
- 行政界
- 大字界
- 小学校区





新見市

	NB96	NB97
	OB06	OB07
	OB16	OB17

抽出箇所

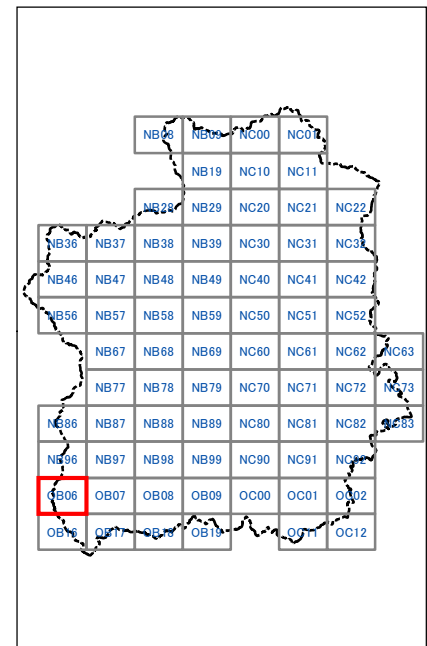
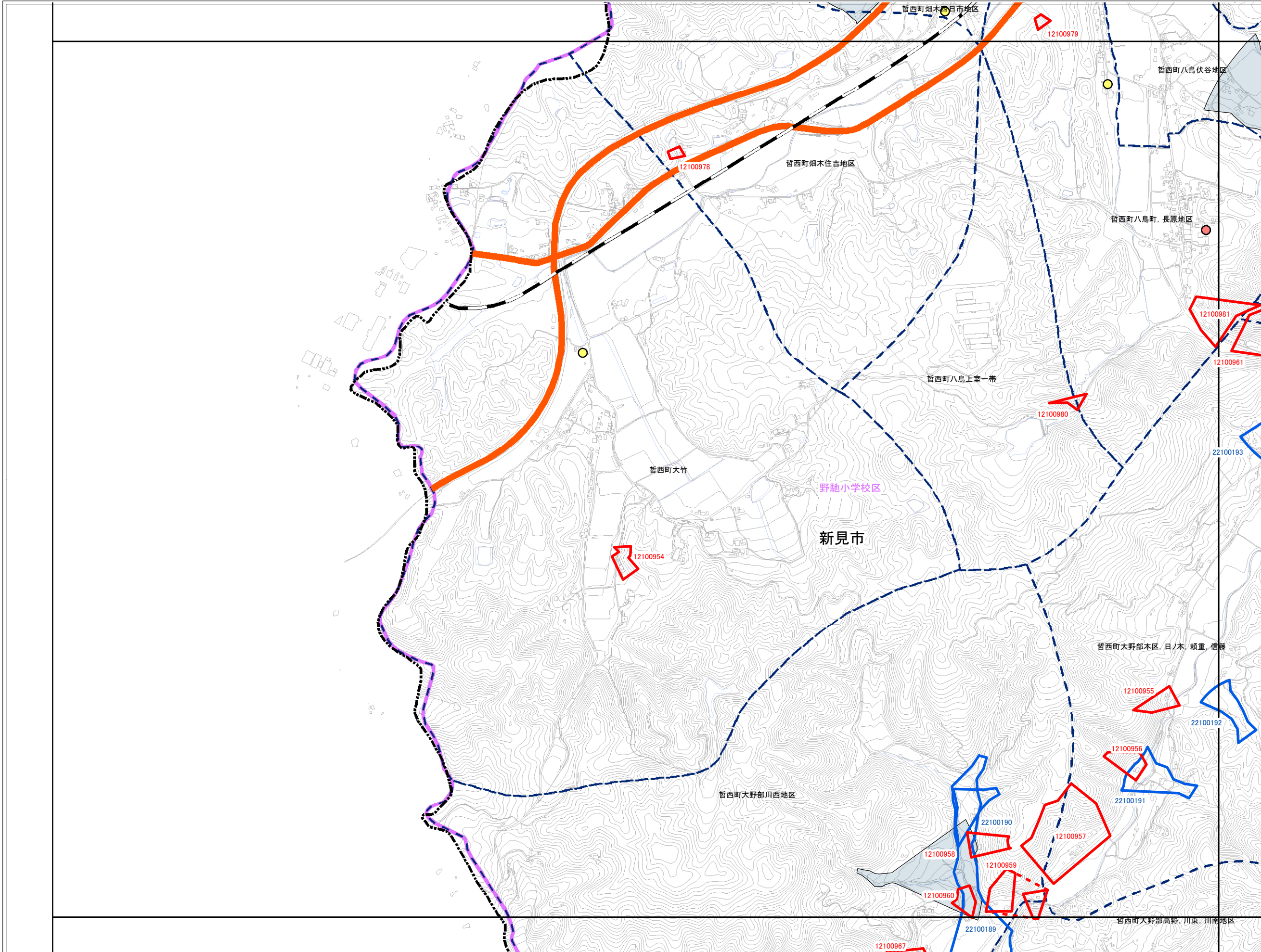
- 急傾斜地
- 急傾斜地統合箇所
- 土石流

既指定区域

- 急傾斜地
- 土石流

その他凡例

- 要配慮者利用施設
- 避難施設
- 公共施設
- JR等
- 第1次緊急輸送路
- 等高線(5m)、道路、建物等
- 水部
- 行政界
- 大字界
- 小学校区



0 50 100 200 300 400 500 m

1:12,500



新見市

	OB06	OB07
	OB16	OB17

抽出箇所

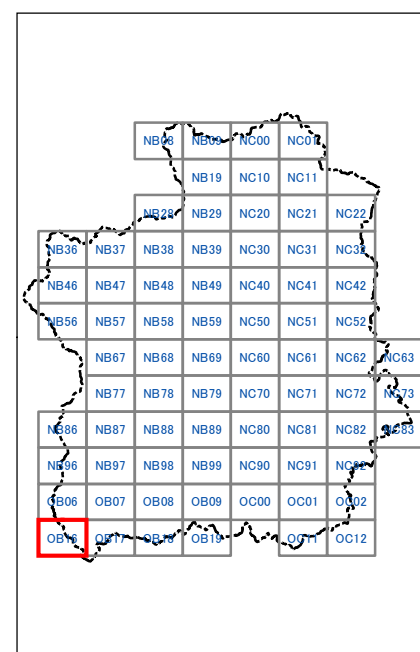
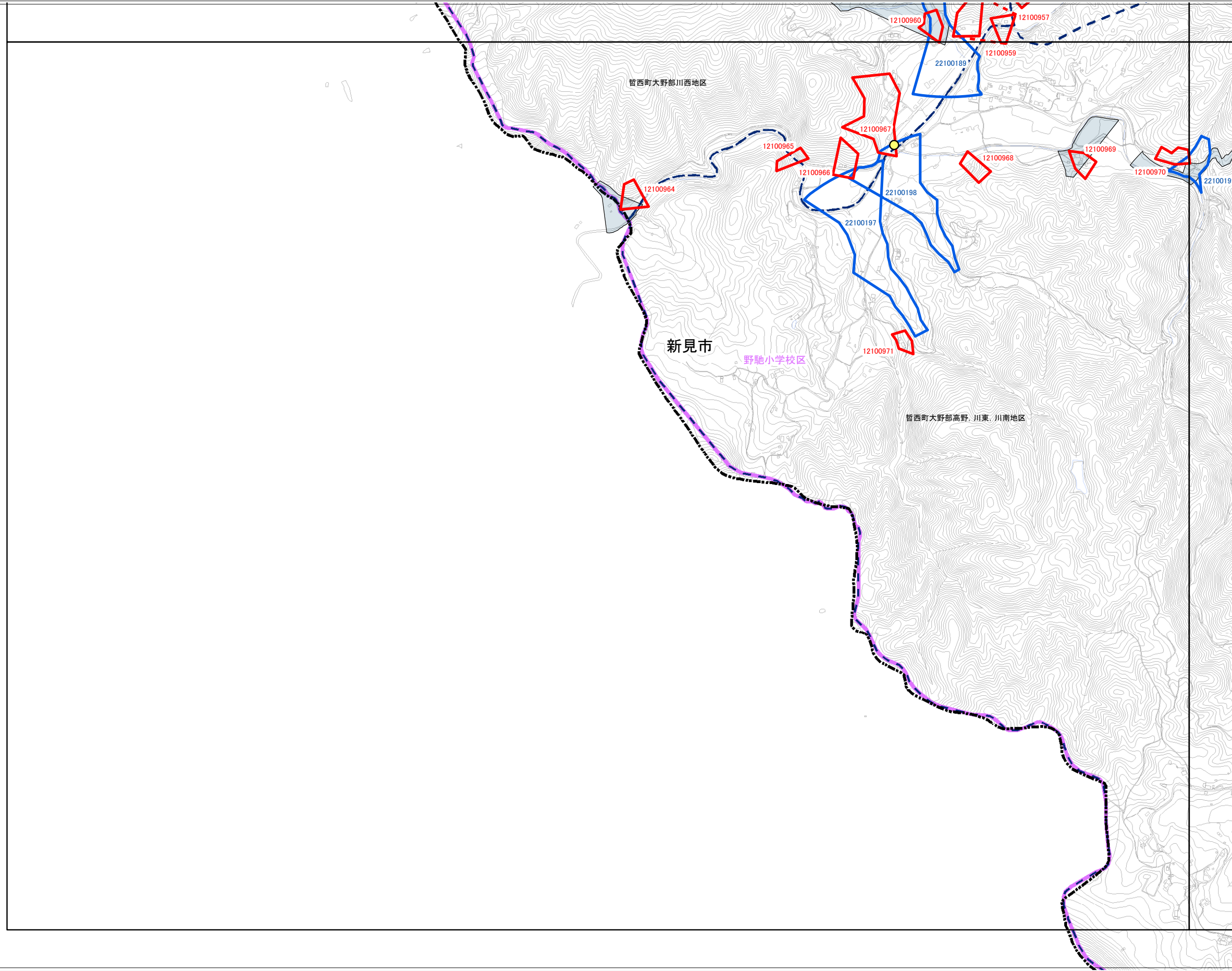
- 急傾斜地
- 急傾斜地統合箇所
- 土石流

既指定区域

- 急傾斜地
- 土石流

その他凡例

- 要配慮者利用施設
- 避難施設
- 公共施設
- JR等
- 第1次緊急輸送路
- 等高線(5m)、道路、建物等
- 水部
- 行政界
- 大字界
- 小学校区





		NB28
NB36	NB37	NB38
NB46	NB47	NB48

抽出箇所

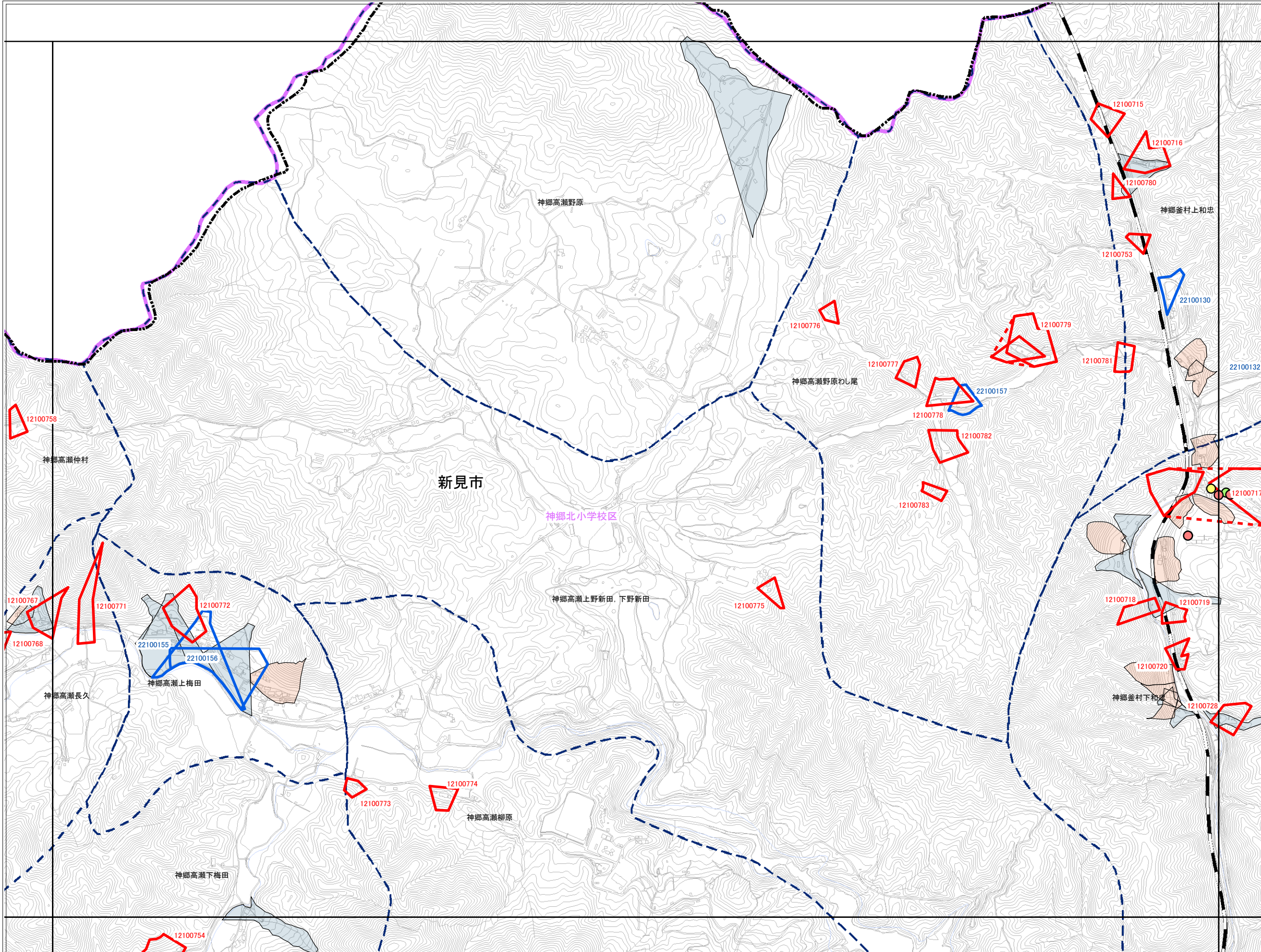
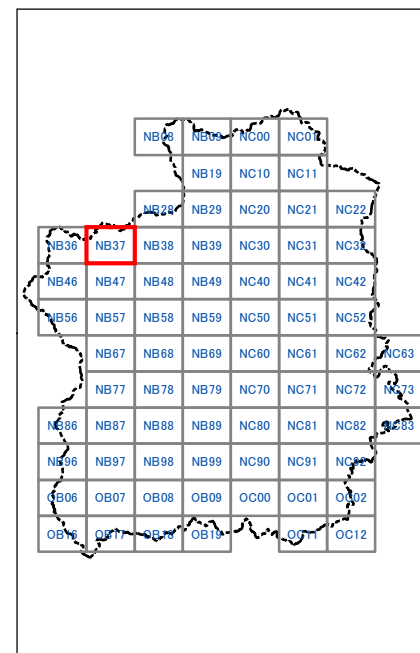
- 急傾斜地
- 急傾斜地統合箇所
- 土石流

既指定区域

- 急傾斜地
- 土石流

その他凡例

- 要配慮者利用施設
- 避難施設
- 公共施設
- JR等
- 第1次緊急輸送路
- 等高線(5m)、道路、建物等
- 水部
- 行政界
- 大字界
- 小学校区





NB36	NB37	NB38
NB46	NB47	NB48
NB56	NB57	NB58

抽出箇所

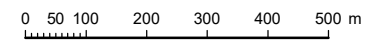
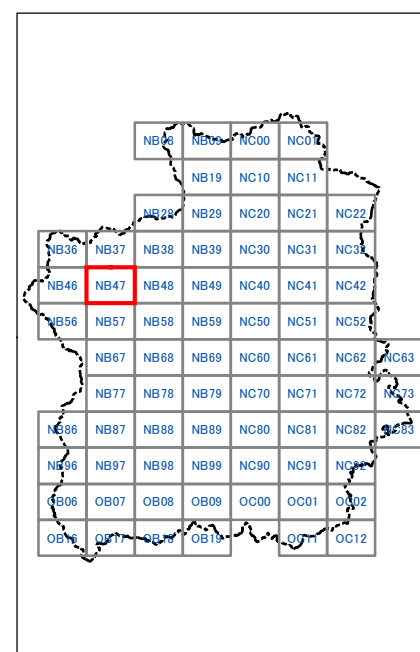
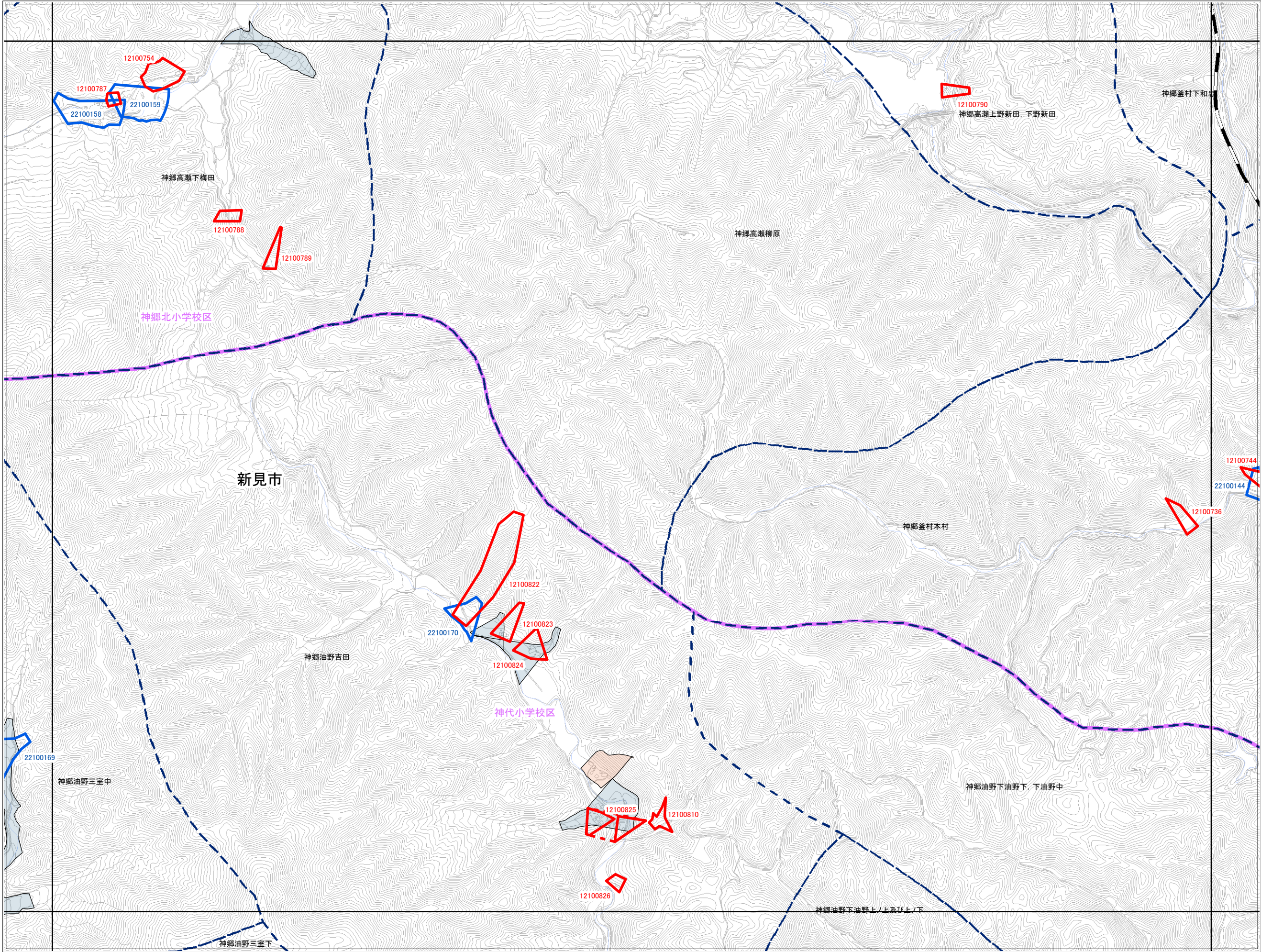
- 急傾斜地
- 急傾斜地統合箇所
- 土石流

既指定区域

- 急傾斜地
- 土石流

その他凡例

- 要配慮者利用施設
- 避難施設
- 公共施設
- JR等
- 第1次緊急輸送路
- 等高線(5m)、道路、建物等
- 水部
- 行政界
- 大字界
- 小学校区





NB46	NB47	NB48
NB56	NB57	NB58
	NB67	NB68

抽出箇所

- 急傾斜地
- 急傾斜地統合箇所
- 土石流

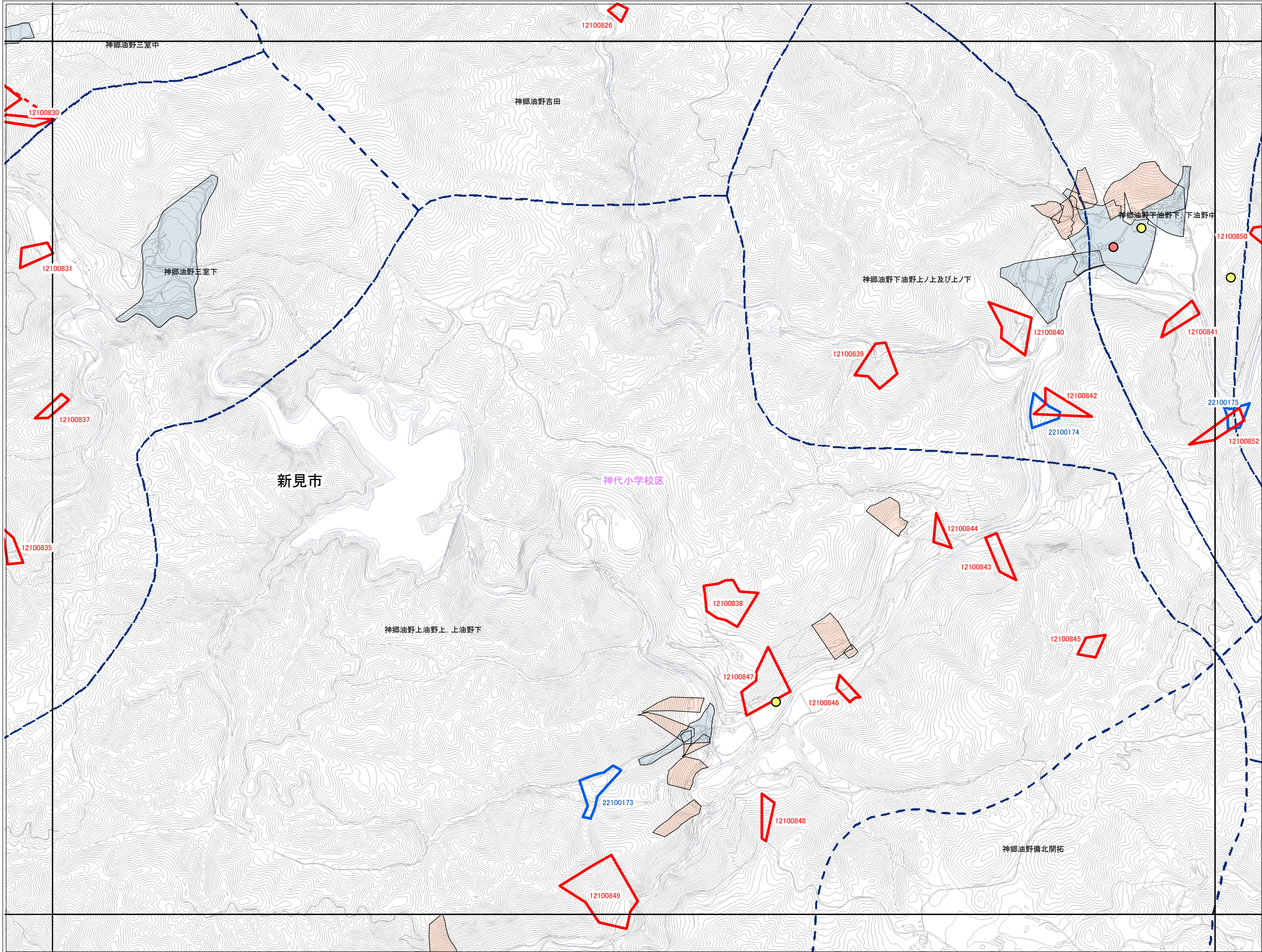
既指定区域

- 急傾斜地
- 土石流

その他凡例

- 要配慮者利用施設
- 避難施設
- 公共施設
- JR等
- 第1次緊急輸送路
- 等高線(5m)、道路、建物等
- 水部
- 行政界
- 大字界
- 小学校区

	NB46	NB47	NC00	NC01	
		NB19	NC10	NC11	
		NB28	NB29	NC20	NC21
NB36	NB37	NB38	NB39	NC30	NC31
NB46	NB47	NB48	NB49	NC40	NC41
NB56	NB57	NB58	NB59	NC50	NC51
	NB67	NB68	NB69	NC60	NC61
	NB77	NB78	NB79	NC70	NC71
NB86	NB87	NB88	NB89	NC80	NC81
NB96	NB97	NB98	NB99	NC90	NC91
OB06	OB07	OB08	OB09	OC00	OC01
OB16	OB17	OB18	OB19	OC10	OC11





NB56	NB57	NB58
	NB67	NB68
	NB77	NB78

抽出箇所

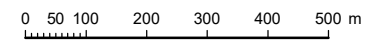
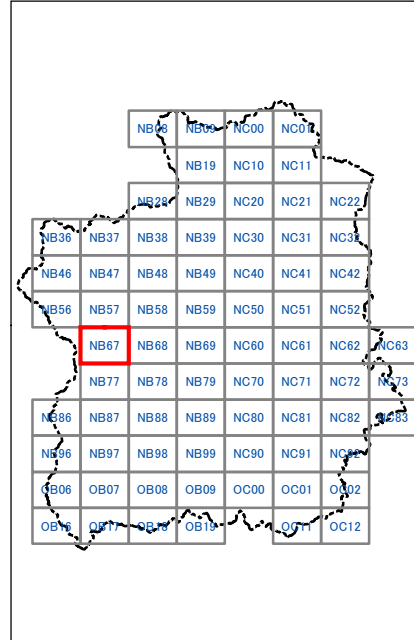
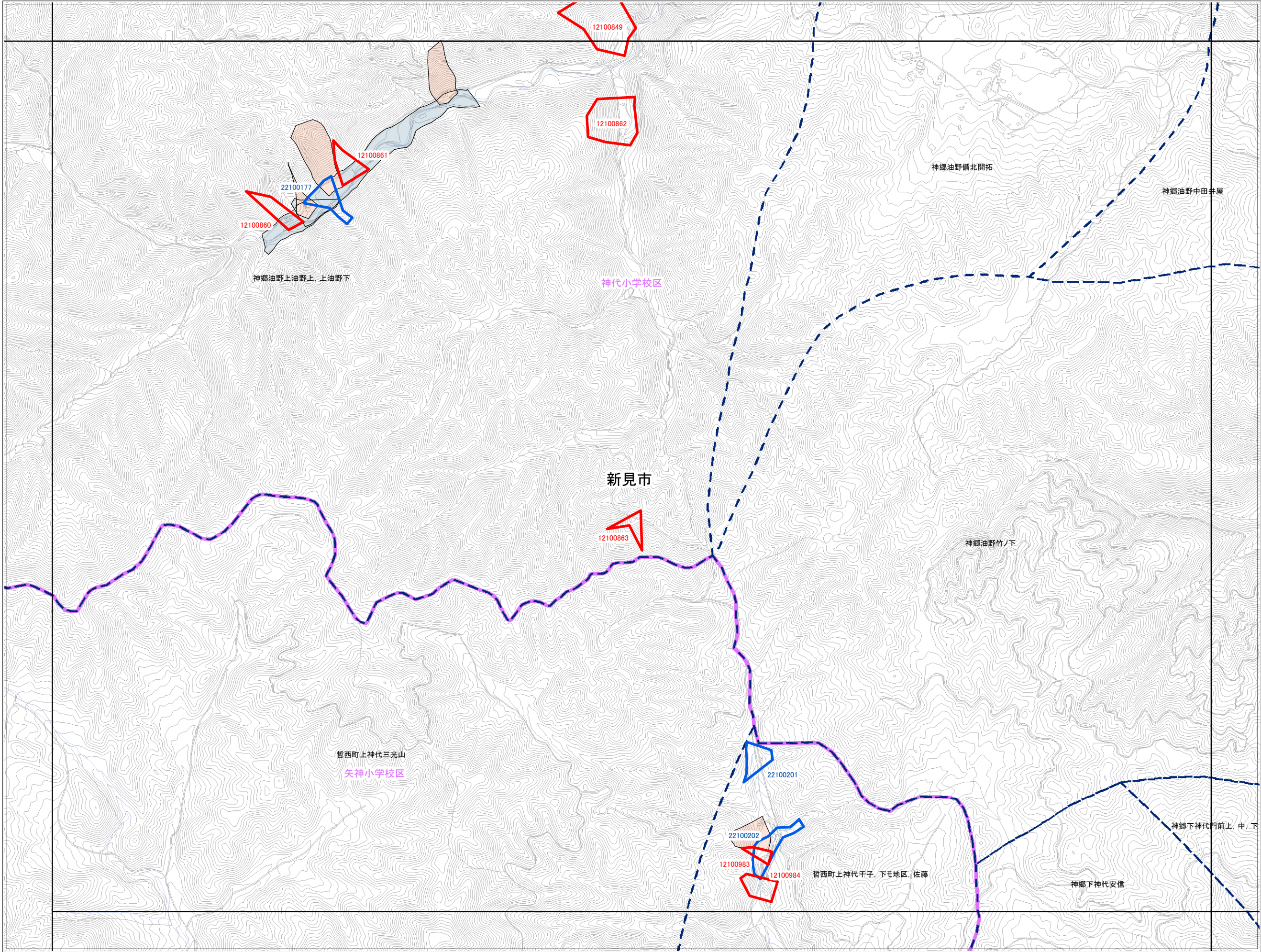
- 急傾斜地
- 急傾斜地統合箇所
- 土石流

既指定区域

- 急傾斜地
- 土石流

その他凡例

- 要配慮者利用施設
- 避難施設
- 公共施設
- JR等
- 第1次緊急輸送路
- 等高線(5m)、道路、建物等
- 水部
- 行政界
- 大字界
- 小学校区





新見市

	NB67	NB68
	NB77	NB78
NB86	NB87	NB88

抽出箇所

- 急傾斜地
- 急傾斜地統合箇所
- 土石流

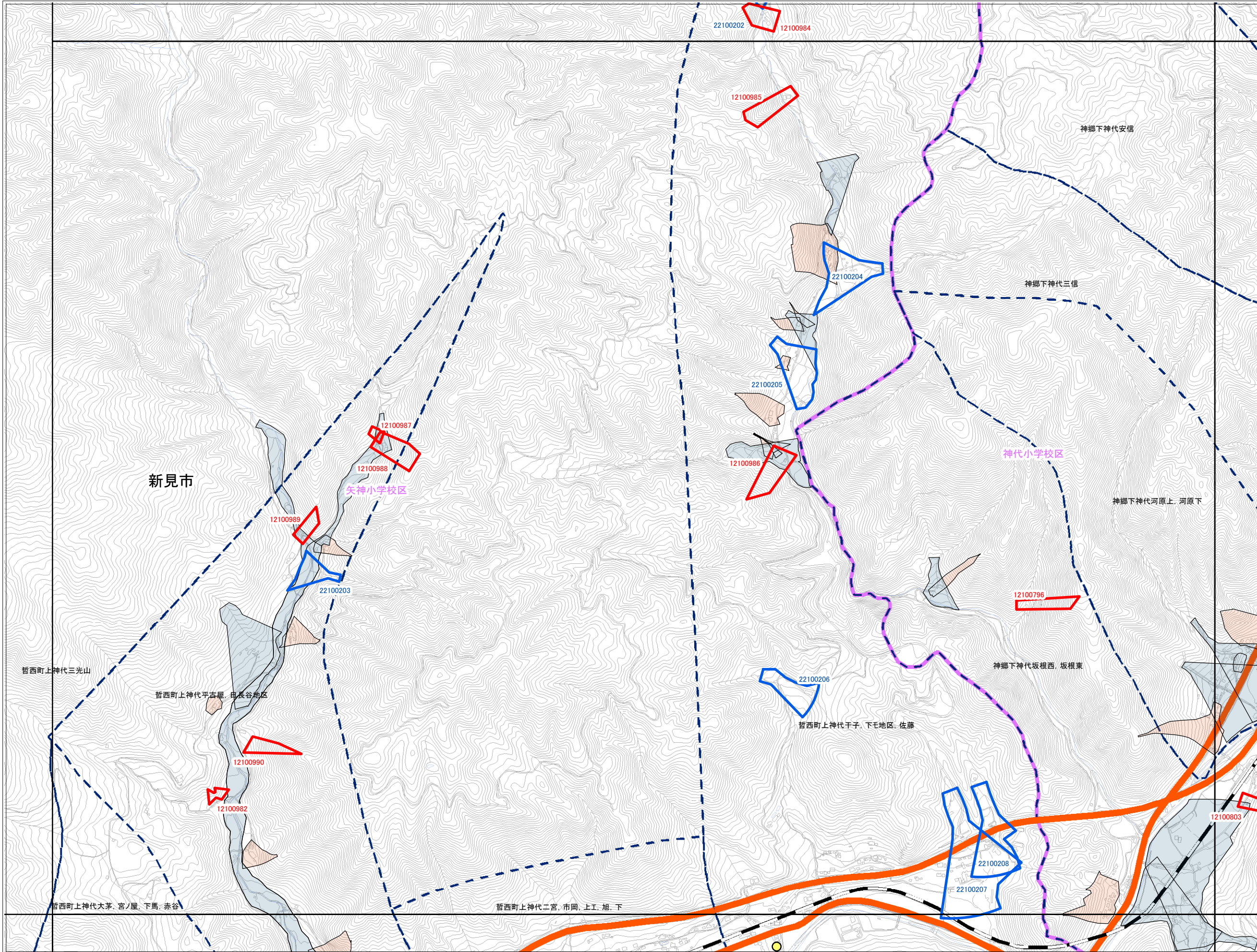
既指定区域

- 急傾斜地
- 土石流

その他凡例

- 要配慮者利用施設
- 避難施設
- 公共施設
- JR等
- 第1次緊急輸送路
- 等高線(5m)、道路、建物等
- 水部
- 行政界
- 大字界
- 小学校区

	NB66	NB67	NC00	NC01	
		NB19	NC10	NC11	
		NB28	NB29	NC20	NC21
NB36	NB37	NB38	NB39	NC30	NC31
NB46	NB47	NB48	NB49	NC40	NC41
NB56	NB57	NB58	NB59	NC50	NC51
NB66	NB67	NB68	NB69	NC60	NC61
NB77	NB78	NB79	NC70	NC71	NC72
NB86	NB87	NB88	NB89	NC80	NC81
NB96	NB97	NB98	NB99	NC90	NC91
OB06	OB07	OB08	OB09	OC00	OC01
OB16	OB17	OB18	OB19	OC10	OC12





	NB77	NB78
NB86	NB87	NB88
NB96	NB97	NB98

抽出箇所

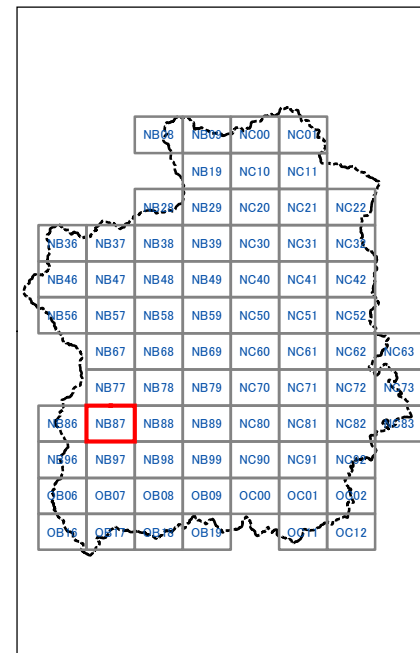
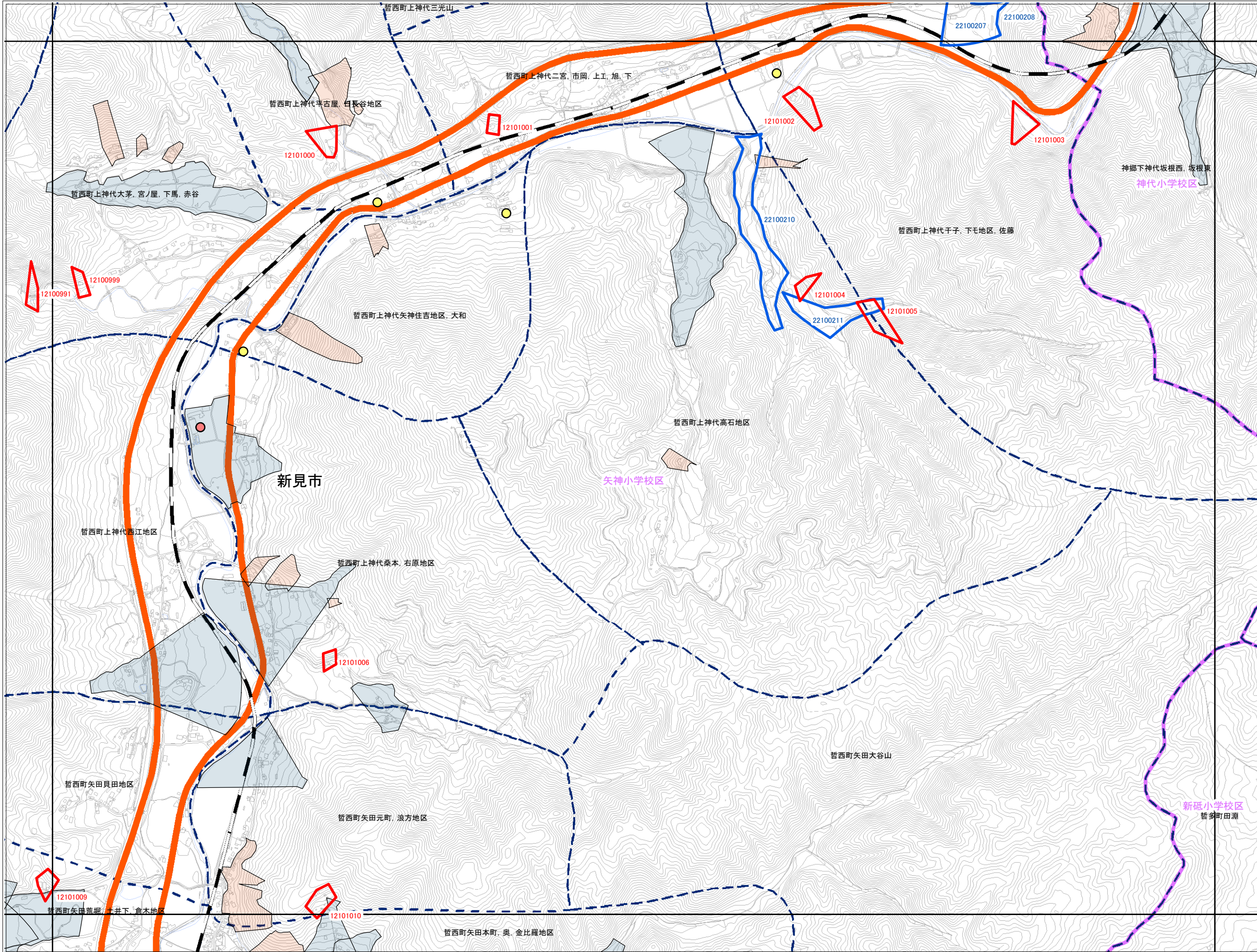
- 急傾斜地
- 急傾斜地統合箇所
- 土石流

既指定区域

- 急傾斜地
- 土石流

その他凡例

- 要配慮者利用施設
- 避難施設
- 公共施設
- JR等
- 第1次緊急輸送路
- 等高線(5m)、道路、建物等
- 水部
- 行政界
- 大字界
- 小学校区





NB86	NB87	NB88
NB96	NB97	NB98
OB06	OB07	OB08

抽出箇所

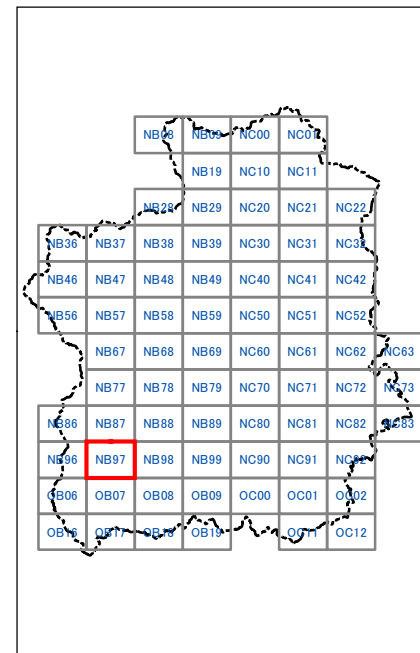
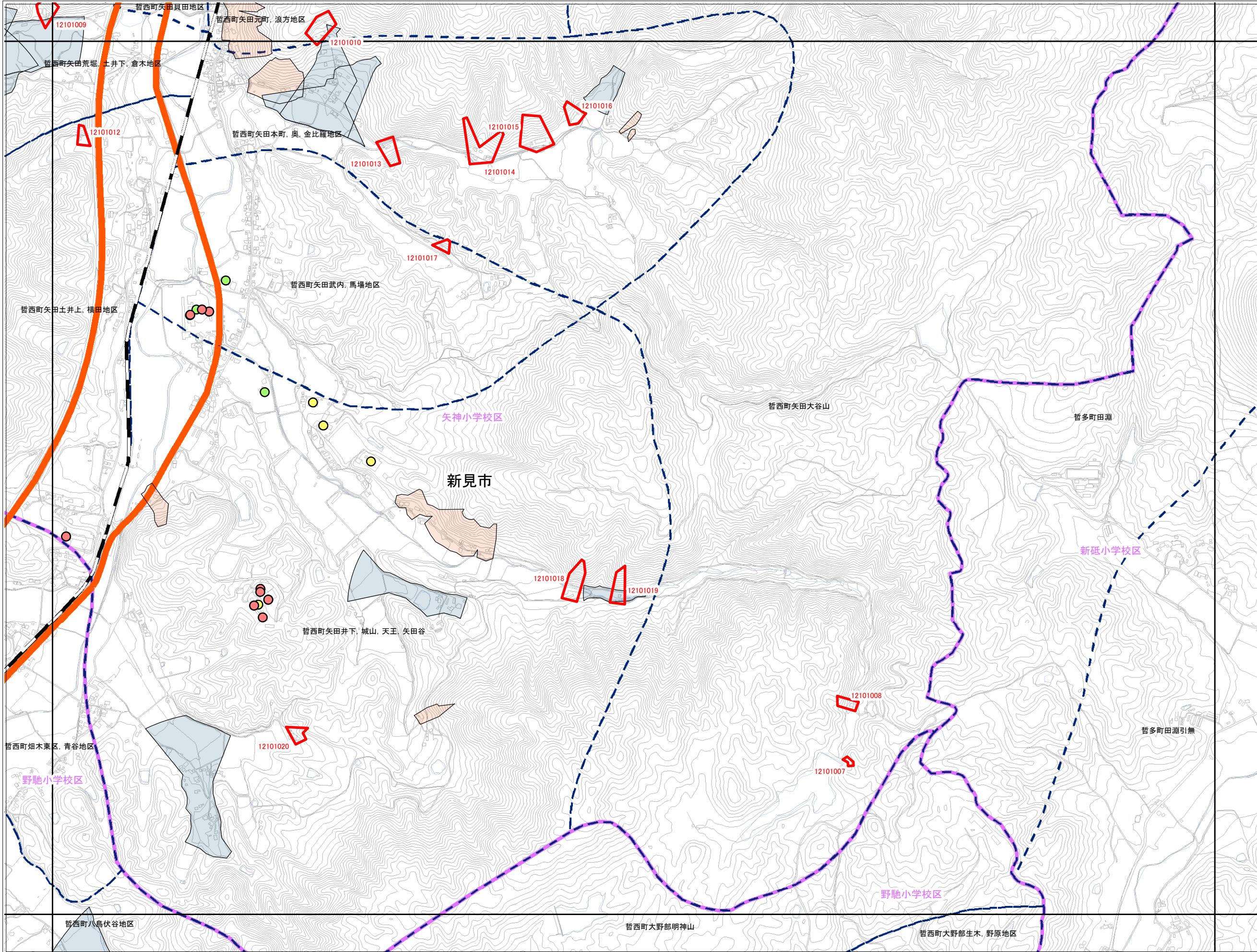
- 急傾斜地
- 急傾斜地統合箇所
- 土石流

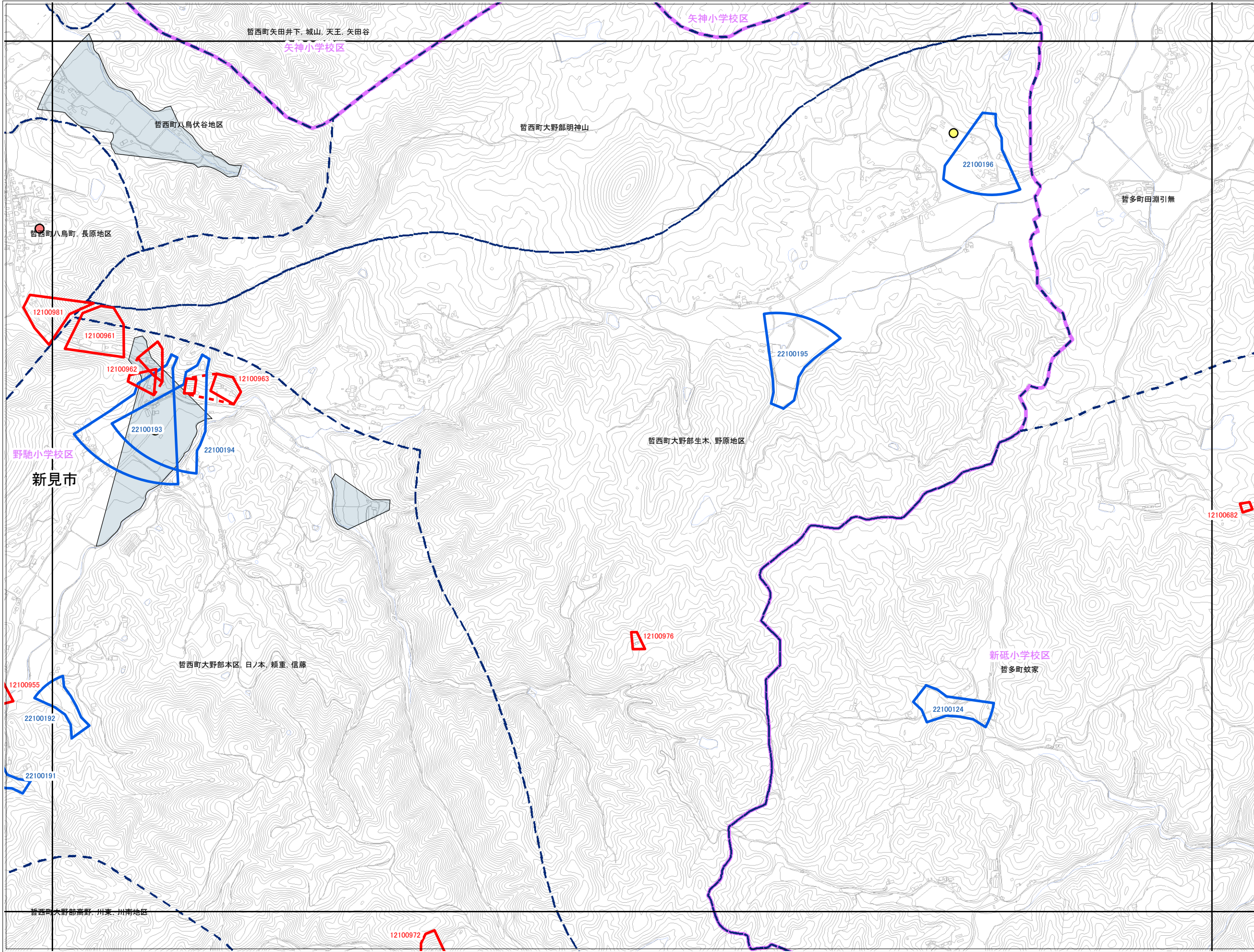
既指定区域

- 急傾斜地
- 土石流

その他凡例

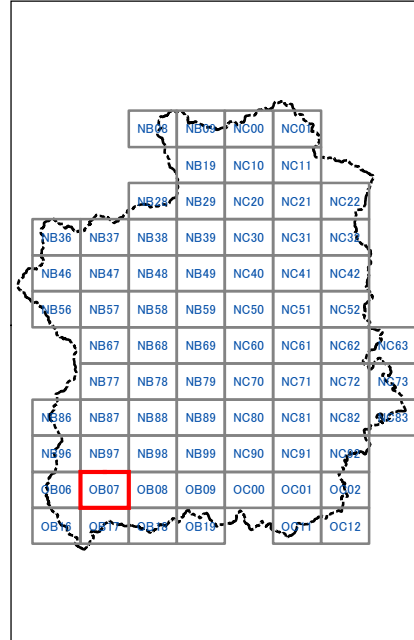
- 要配慮者利用施設
- 避難施設
- 公共施設
- JR等
- 第1次緊急輸送路
- 等高線(5m)、道路、建物等
- 水部
- 行政界
- 大字界
- 小学校区






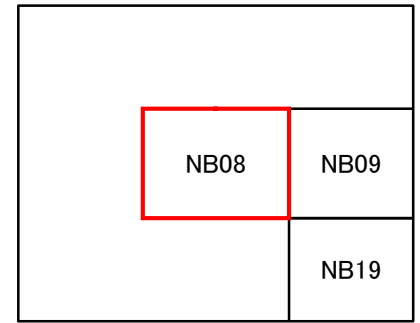
新見市		
NB96	NB97	NB98
OB06	OB07	OB08
OB16	OB17	OB18

- 抽出箇所**
- 急傾斜地
 - 急傾斜地統合箇所
 - 土石流
- 既指定区域**
- 急傾斜地
 - 土石流
- その他凡例**
- 要配慮者利用施設
 - 避難施設
 - 公共施設
 - JR等
 - 第1次緊急輸送路
 - 等高線(5m)、道路、建物等
 - 水部
 - 行政界
 - 大字界
 - 小学校区





新見市



抽出箇所

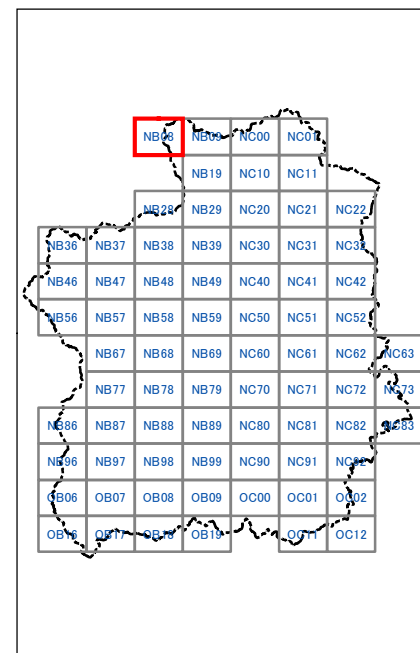
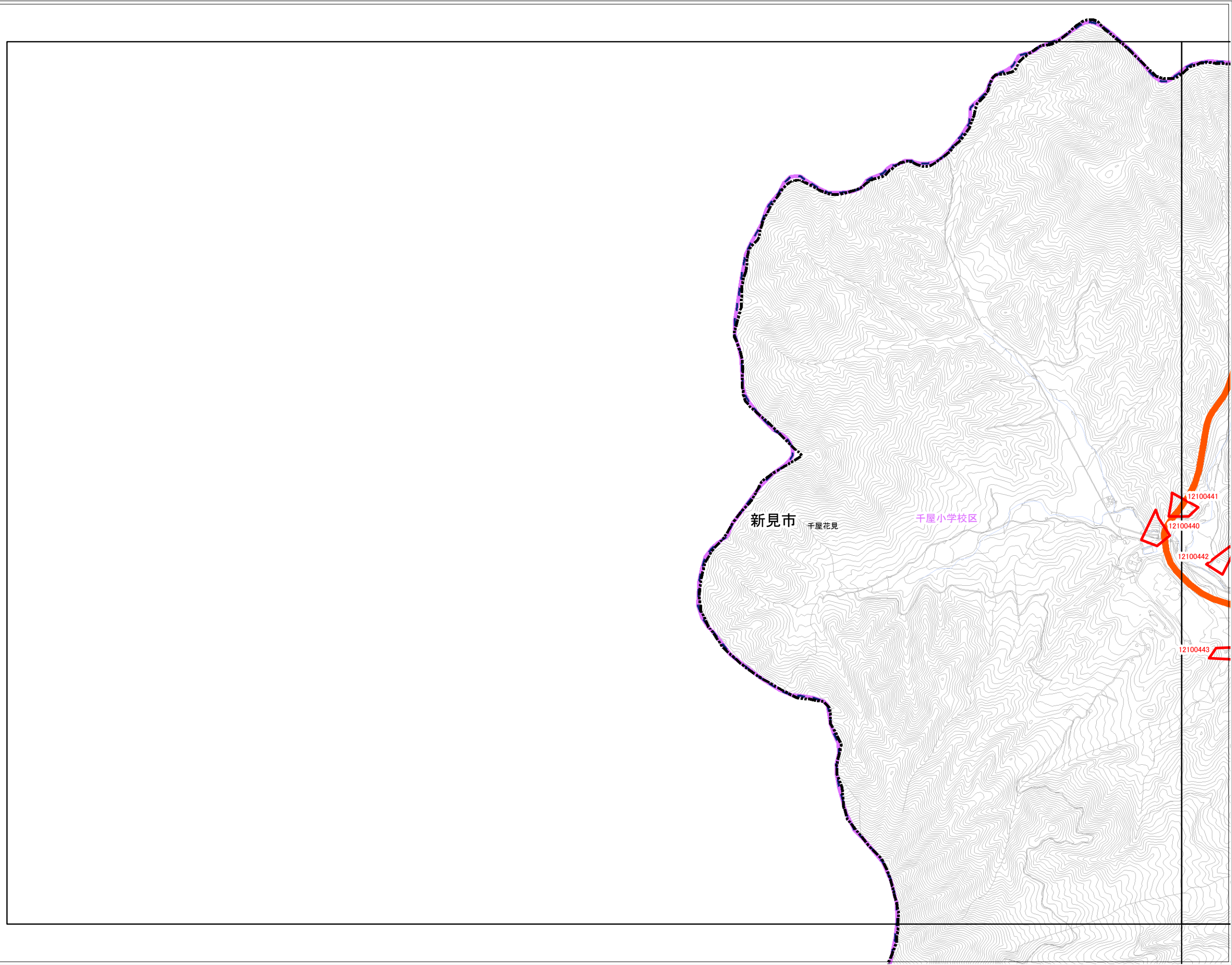
- 急傾斜地
- 急傾斜地統合箇所
- 土石流

既指定区域

- 急傾斜地
- 土石流

その他凡例

- 要配慮者利用施設
- 避難施設
- 公共施設
- JR等
- 第1次緊急輸送路
- 等高線(5m)、道路、建物等
- 水部
- 行政界
- 大字界
- 小学校区





新見市

		NB19
	NB28	NB29
NB37	NB38	NB39

抽出箇所


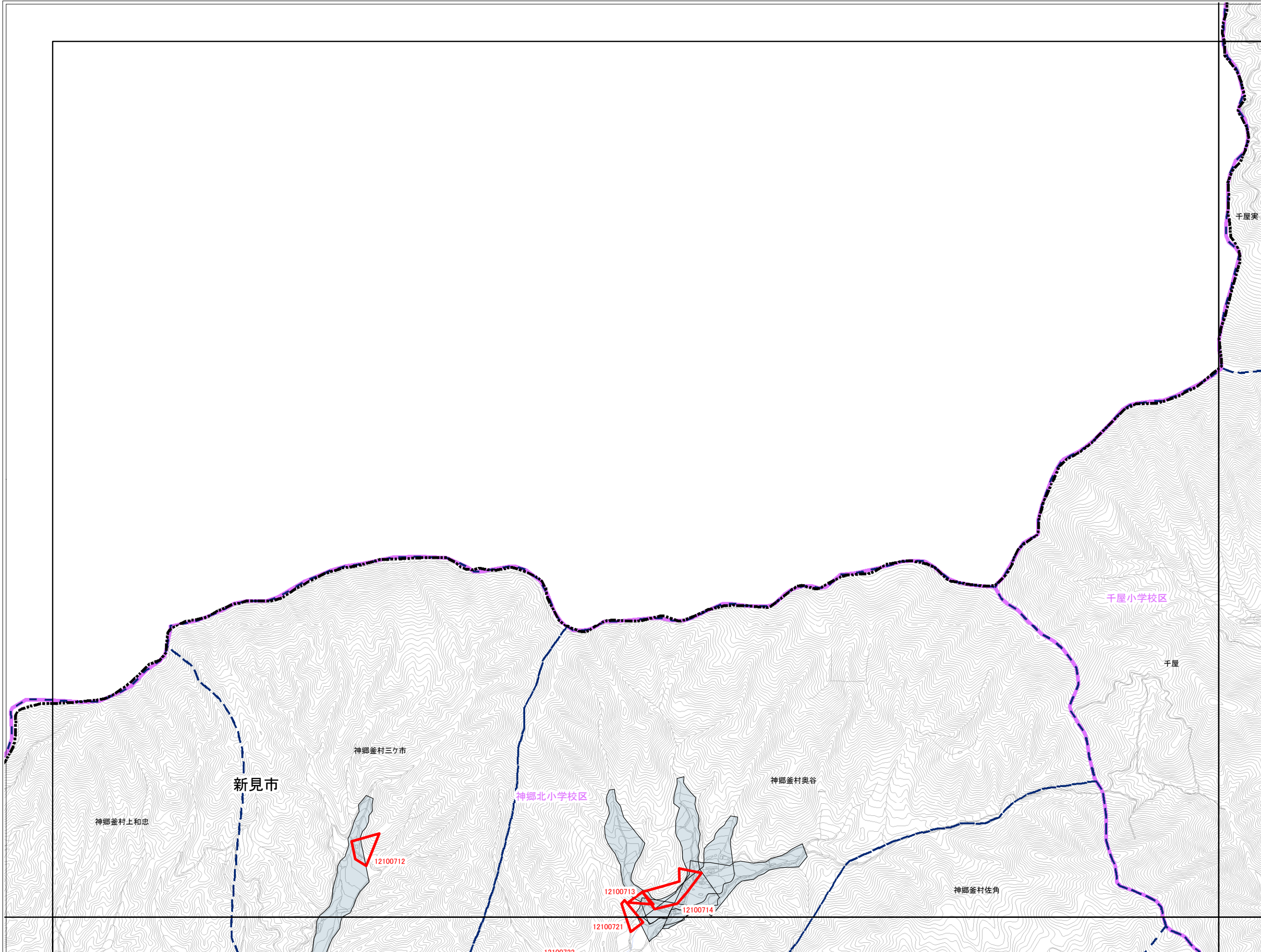
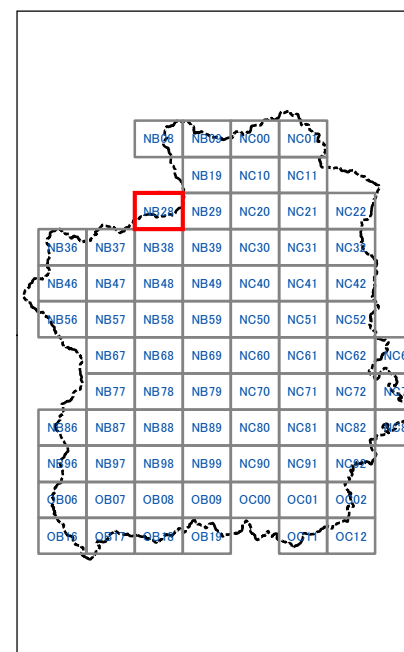
- 急傾斜地
- 急傾斜地統合箇所
- 土石流

既指定区域

- 急傾斜地
- 土石流

その他凡例

- 要配慮者利用施設
- 避難施設
- 公共施設
- JR等
- 第1次緊急輸送路
- 等高線(5m)、道路、建物等
- 水部
- 行政界
- 大字界
- 小学校区





	NB28	NB29
NB37	NB38	NB39
NB47	NB48	NB49

抽出箇所

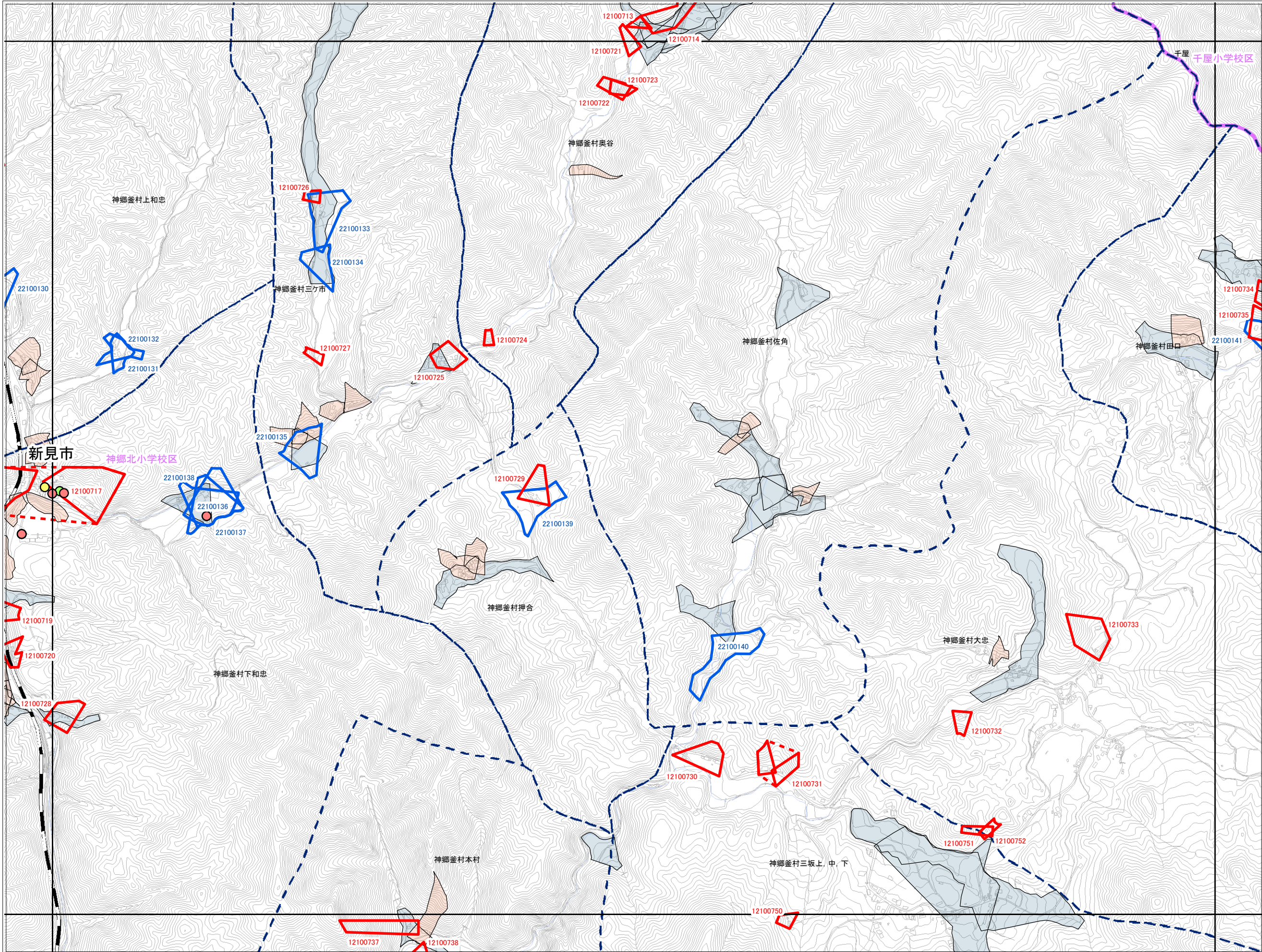
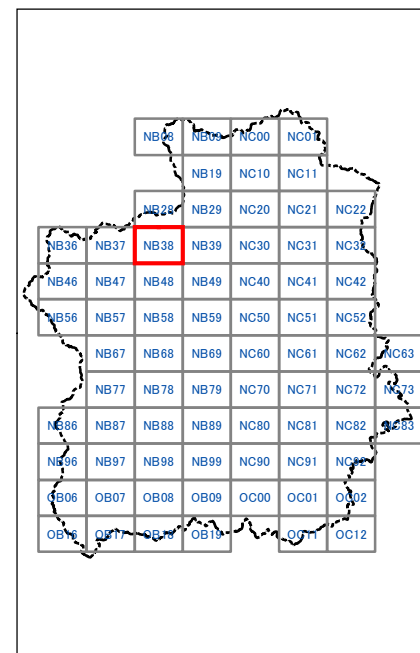
- 急傾斜地
- 急傾斜地統合箇所
- 土石流

既指定区域

- 急傾斜地
- 土石流

その他凡例

- 要配慮者利用施設
- 避難施設
- 公共施設
- JR等
- 第1次緊急輸送路
- 等高線(5m)、道路、建物等
- 水部
- 行政界
- 大字界
- 小学校区





NB37	NB38	NB39
NB47	NB48	NB49
NB57	NB58	NB59

抽出箇所

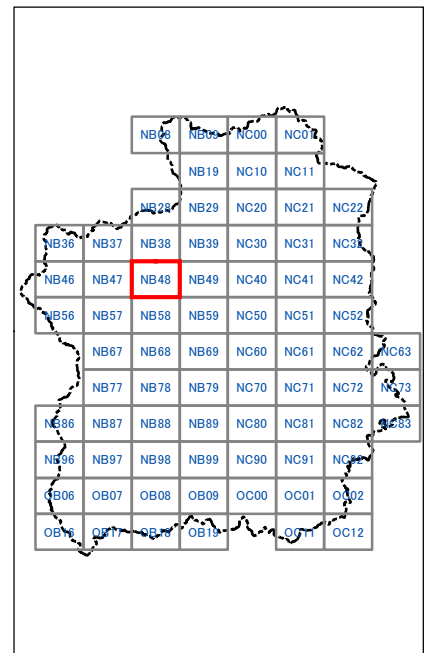
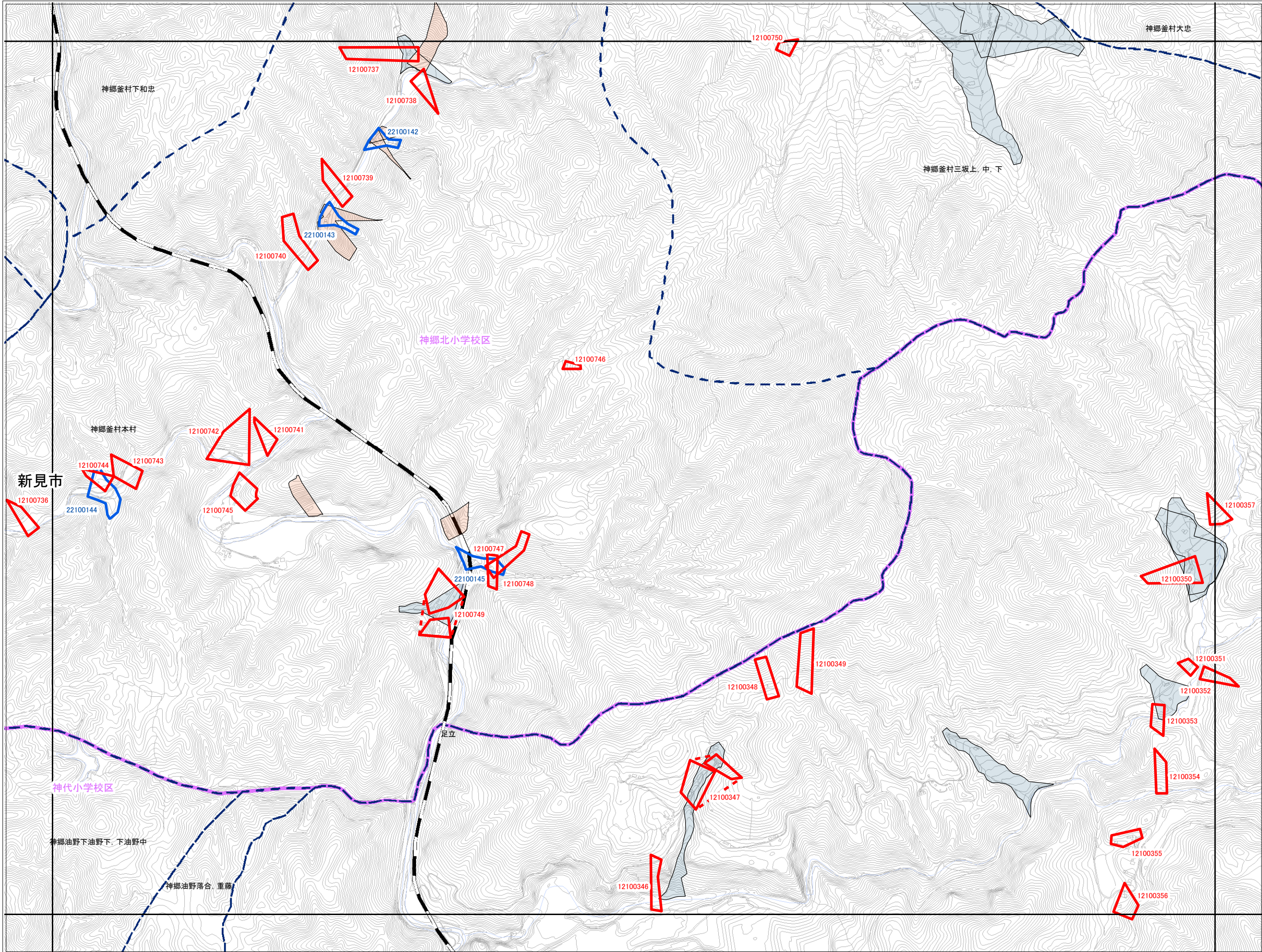
- 急傾斜地
- 急傾斜地統合箇所
- 土石流

既指定区域

- 急傾斜地
- 土石流

その他凡例

- 要配慮者利用施設
- 避難施設
- 公共施設
- JR等
- 第1次緊急輸送路
- 等高線(5m)、道路、建物等
- 水部
- 行政界
- 大字界
- 小学校区





NB47	NB48	NB49
NB57	NB58	NB59
NB67	NB68	NB69

抽出箇所

- 急傾斜地
- 急傾斜地統合箇所
- 土石流

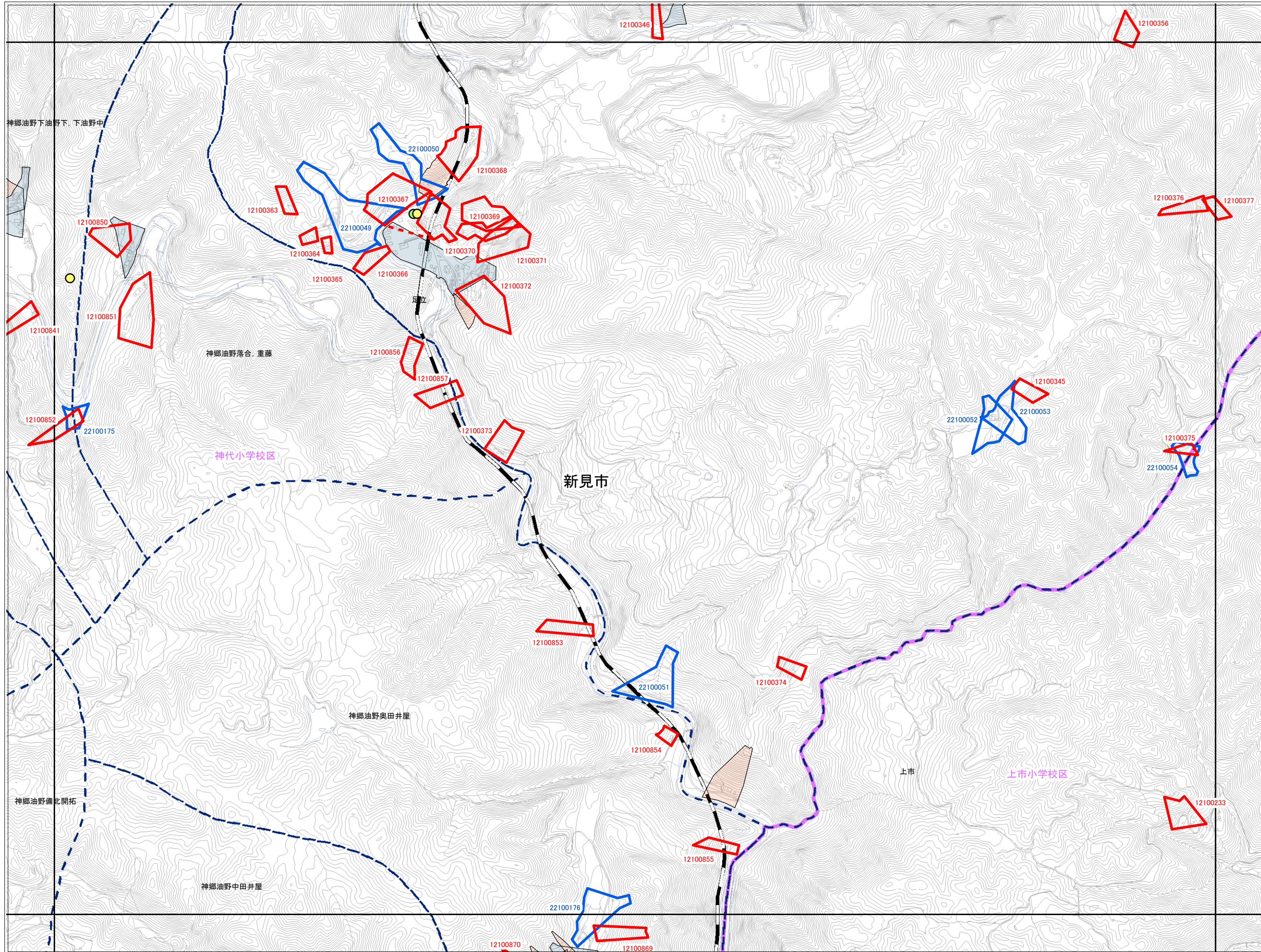
既指定区域

- 急傾斜地
- 土石流

その他凡例

- 要配慮者利用施設
- 避難施設
- 公共施設
- JR等
- 第1次緊急輸送路
- 等高線(5m)、道路、建物等
- 水部
- 行政界
- 大字界
- 小学校区

NB26	NB27	NC00	NC01
NB19	NC10	NC11	
NB24	NB29	NC20	NC21
NB36	NB37	NB38	NB39
NB46	NB47	NB48	NB49
NB56	NB57	NB58	NB59
NB67	NB68	NB69	NC60
NB77	NB78	NB79	NC70
NB86	NB87	NB88	NB89
NB96	NB97	NB98	NB99
OB06	OB07	OB08	OB09
OB16	OB17	OB18	OB19





NB57	NB58	NB59
NB67	NB68	NB69
NB77	NB78	NB79

抽出箇所

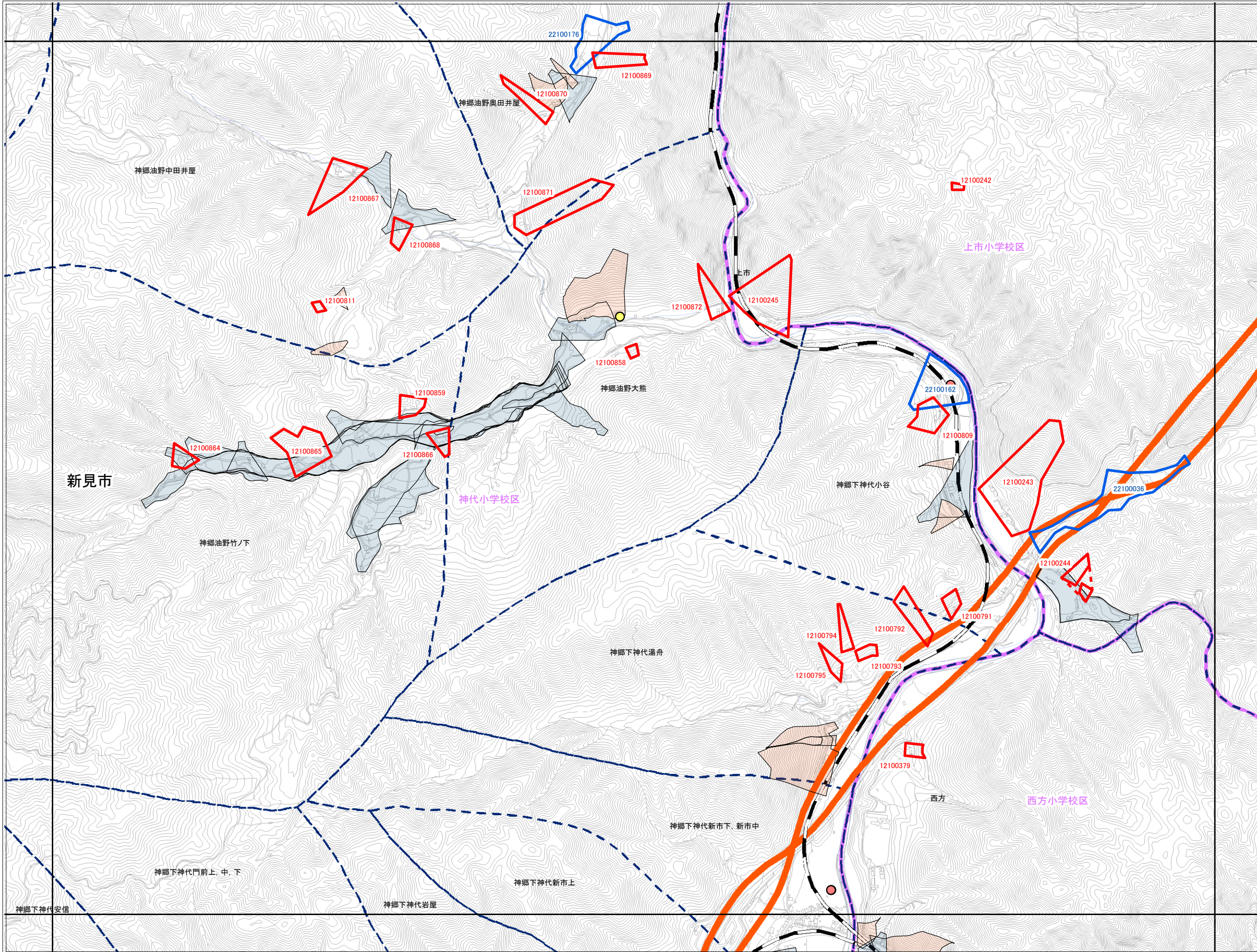
- 急傾斜地
- 急傾斜地統合箇所
- 土石流

既指定区域

- 急傾斜地
- 土石流

その他凡例

- 要配慮者利用施設
- 避難施設
- 公共施設
- JR等
- 第1次緊急輸送路
- 等高線(5m)、道路、建物等
- 水部
- 行政界
- 大字界
- 小学校区



0 50 100 200 300 400 500 m

1:12,500

	NB68	NB69	NC00	NC01	
		NB19	NC10	NC11	
NB36	NB37	NB38	NB39	NC30	NC31
NB46	NB47	NB48	NB49	NC40	NC41
NB56	NB57	NB58	NB59	NC50	NC51
NB66	NB67	NB68	NB69	NC60	NC61
NB76	NB77	NB78	NB79	NC70	NC71
NB86	NB87	NB88	NB89	NC80	NC81
NB96	NB97	NB98	NB99	NC90	NC91
OB06	OB07	OB08	OB09	OC00	OC01
OB16	OB17	OB18	OB19	OC10	OC11



新見市

NB67	NB68	NB69
NB77	NB78	NB79
NB87	NB88	NB89

抽出箇所

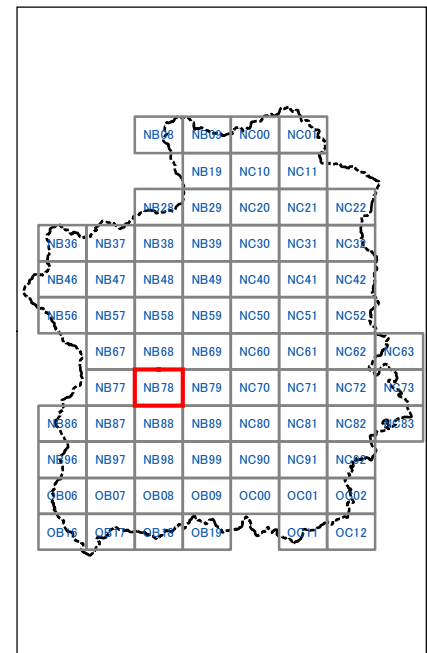
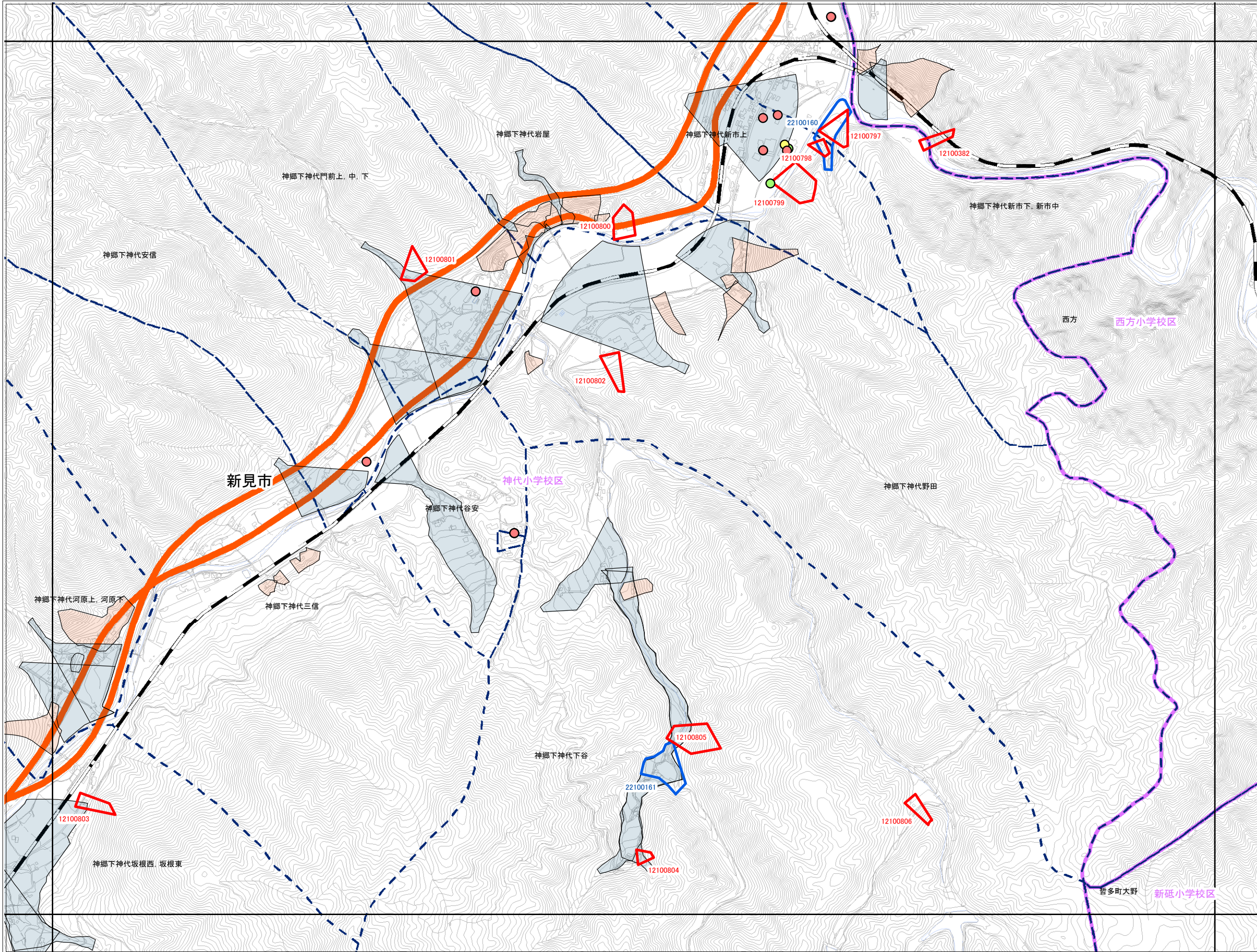
- 急傾斜地
- 急傾斜地統合箇所
- 土石流

既指定区域

- 急傾斜地
- 土石流

その他凡例

- 要配慮者利用施設
- 避難施設
- 公共施設
- JR等
- 第1次緊急輸送路
- 等高線(5m)、道路、建物等
- 水部
- 行政界
- 大字界
- 小学校区





NB77	NB78	NB79
NB87	NB88	NB89
NB97	NB98	NB99

抽出箇所


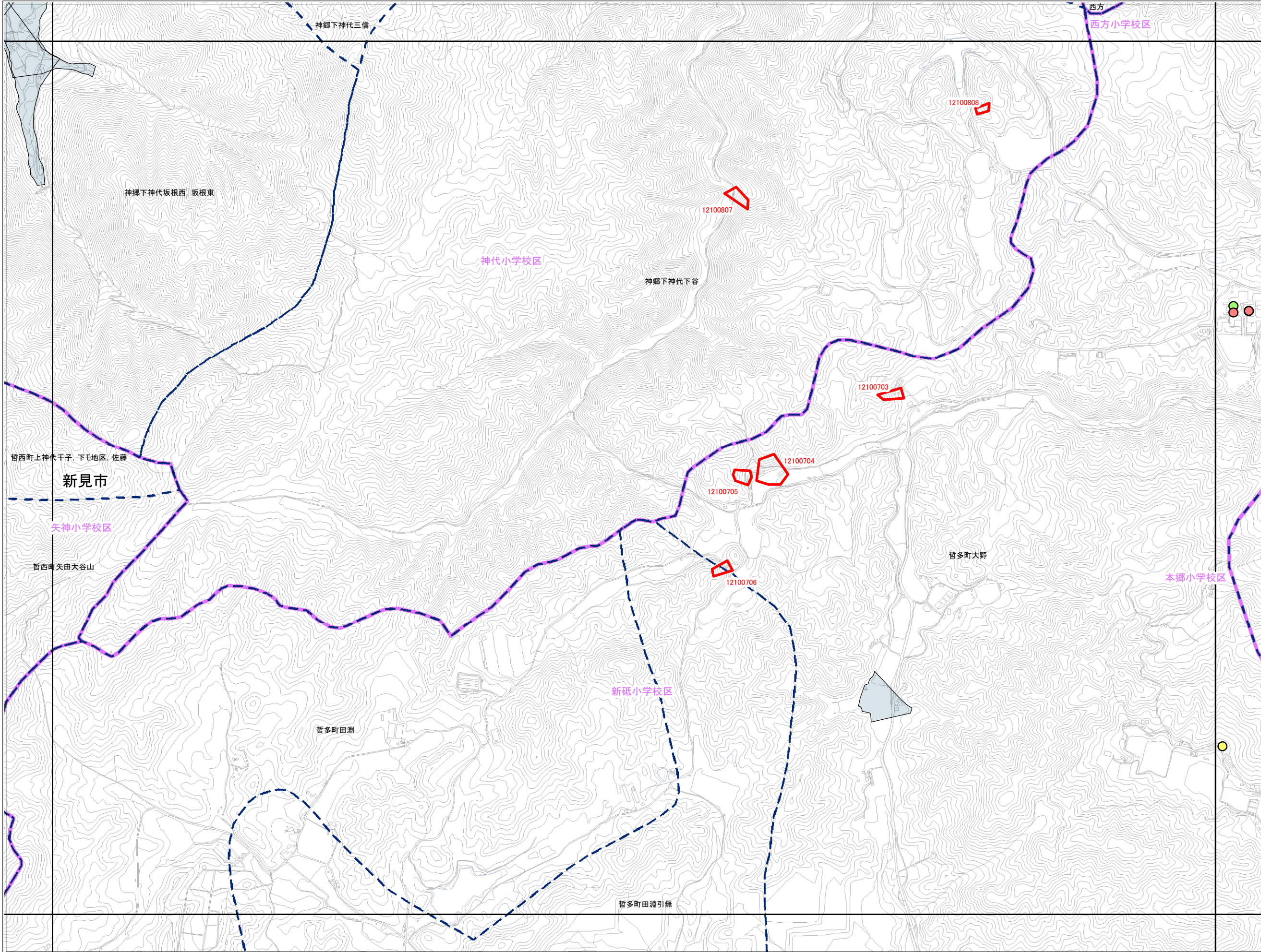
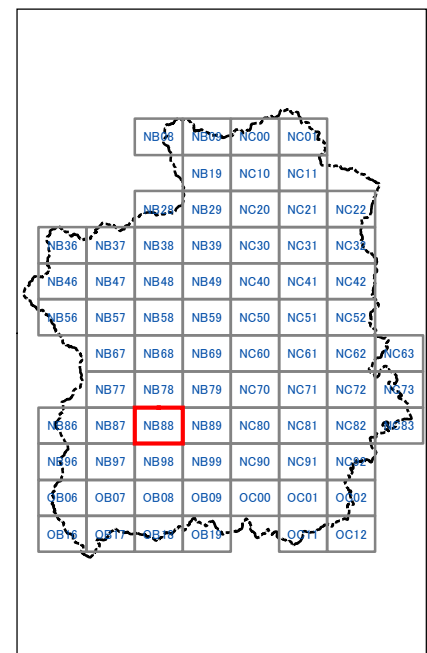
- 急傾斜地
- 急傾斜地統合箇所
- 土石流

既指定区域

- 急傾斜地
- 土石流

その他凡例

- 要配慮者利用施設
- 避難施設
- 公共施設
- JR等
- 第1次緊急輸送路
- 等高線(5m)、道路、建物等
- 水部
- 行政界
- 大字界
- 小学校区





NB87	NB88	NB89
NB97	NB98	NB99
OB07	OB08	OB09

抽出箇所

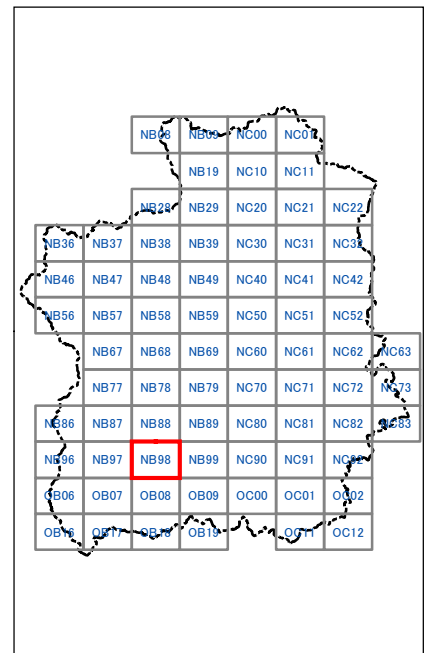
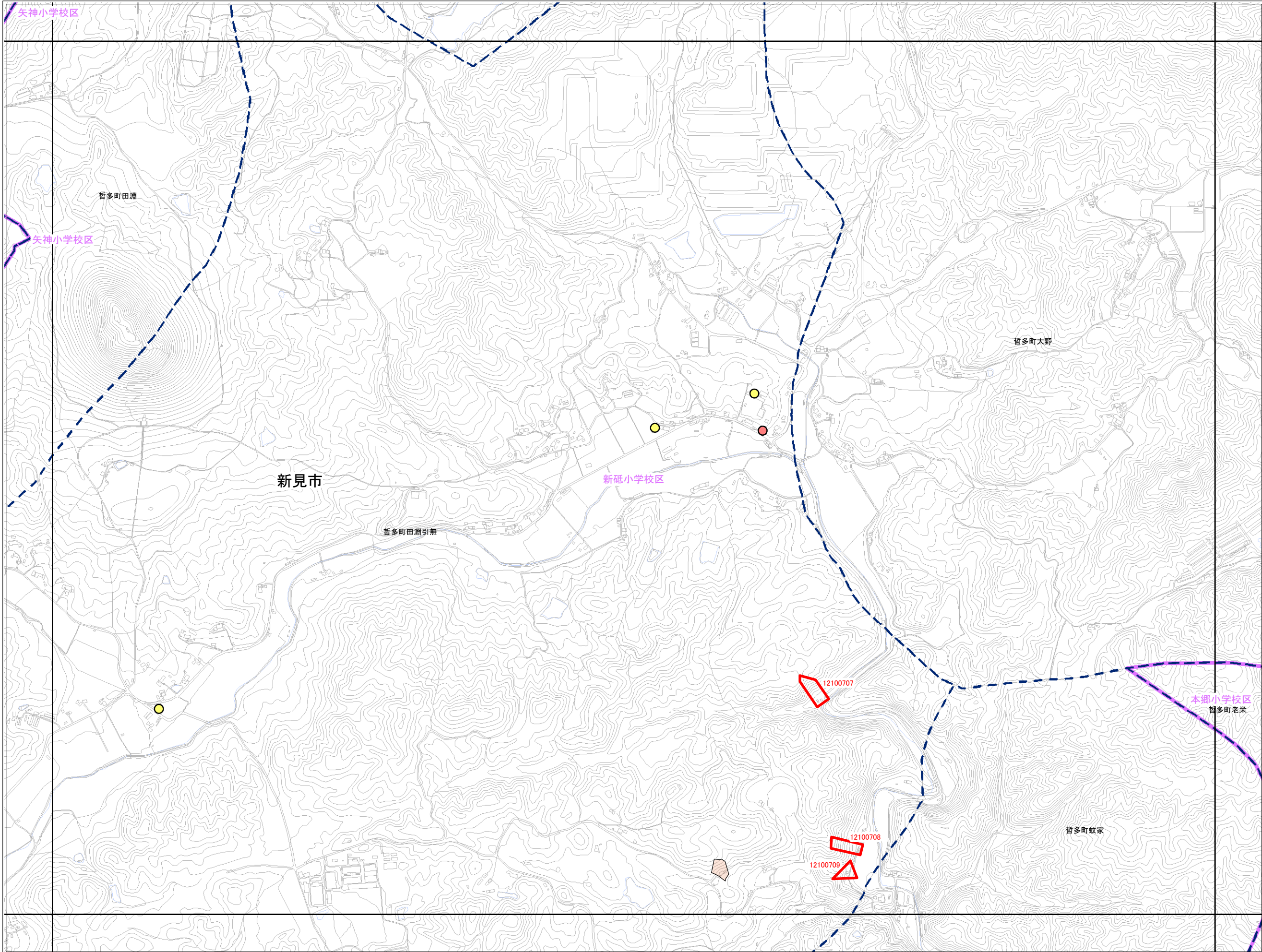
- 急傾斜地
- 急傾斜地統合箇所
- 土石流

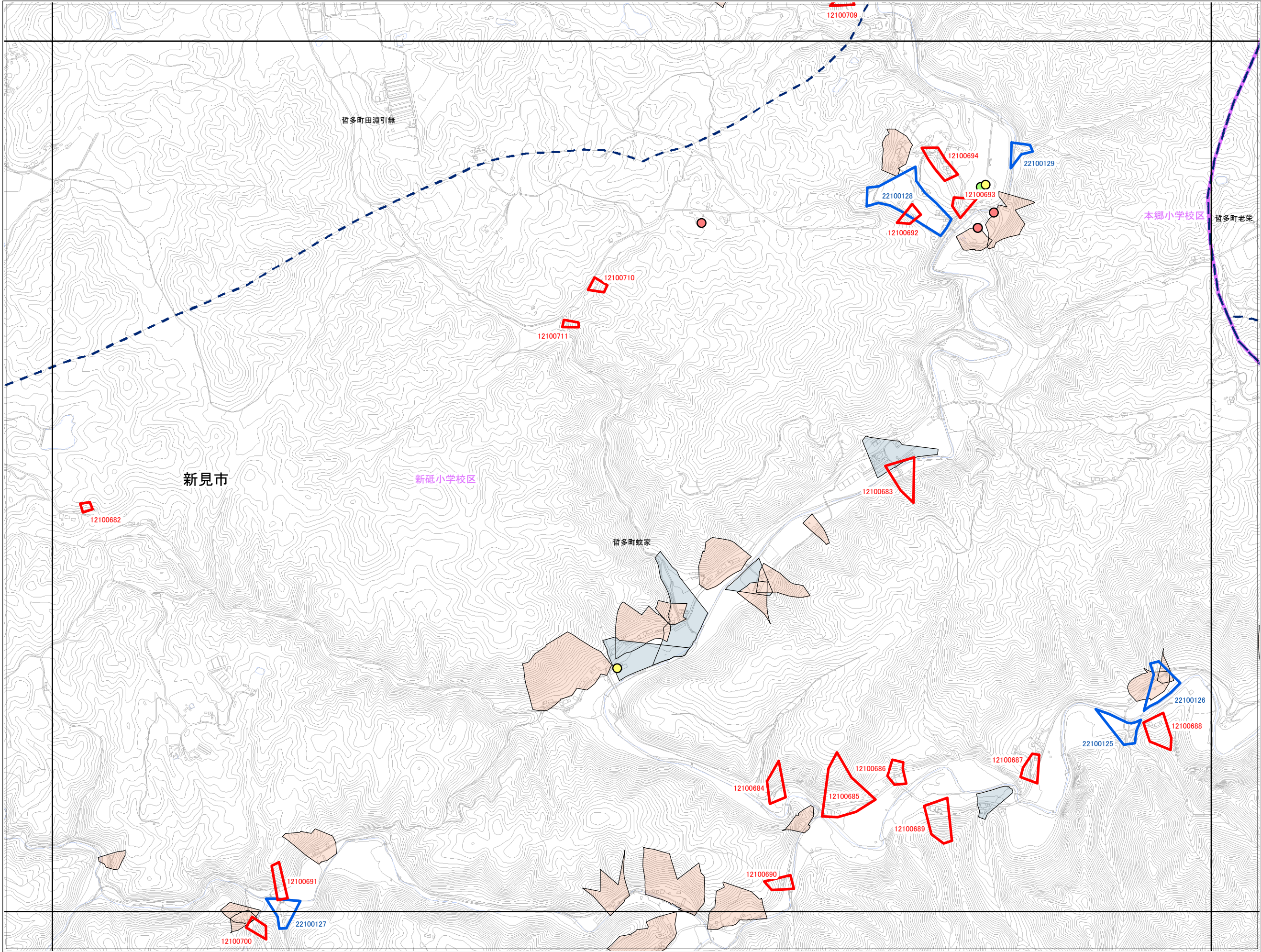
既指定区域

- 急傾斜地
- 土石流

その他凡例


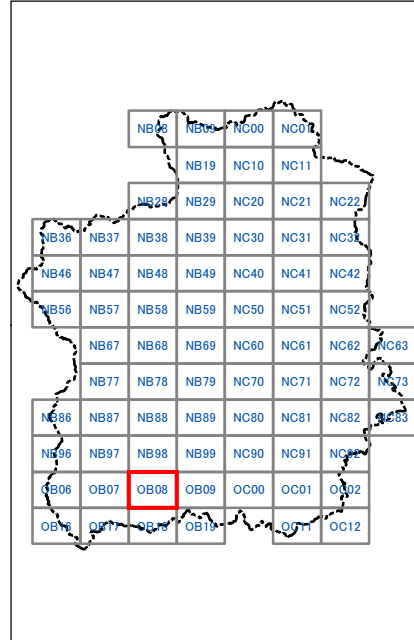
- 要配慮者利用施設
- 避難施設
- 公共施設
- JR等
- 第1次緊急輸送路
- 等高線(5m)、道路、建物等
- 水部
- 行政界
- 大字界
- 小学校区





NB97	NB98	NB99
OB07	OB08	OB09
OB17	OB18	OB19

- 抽出箇所**
- 急傾斜地
 - 急傾斜地統合箇所
 - 土石流
- 既指定区域**
- 急傾斜地
 - 土石流
- その他凡例**
- 要配慮者利用施設
 - 避難施設
 - 公共施設
 - JR等
 - 第1次緊急輸送路
 - 等高線(5m)、道路、建物等
 - 水部
 - 行政界
 - 大字界
 - 小学校区





OB07	OB08	OB09
OB17	OB18	OB19

抽出箇所

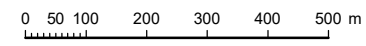
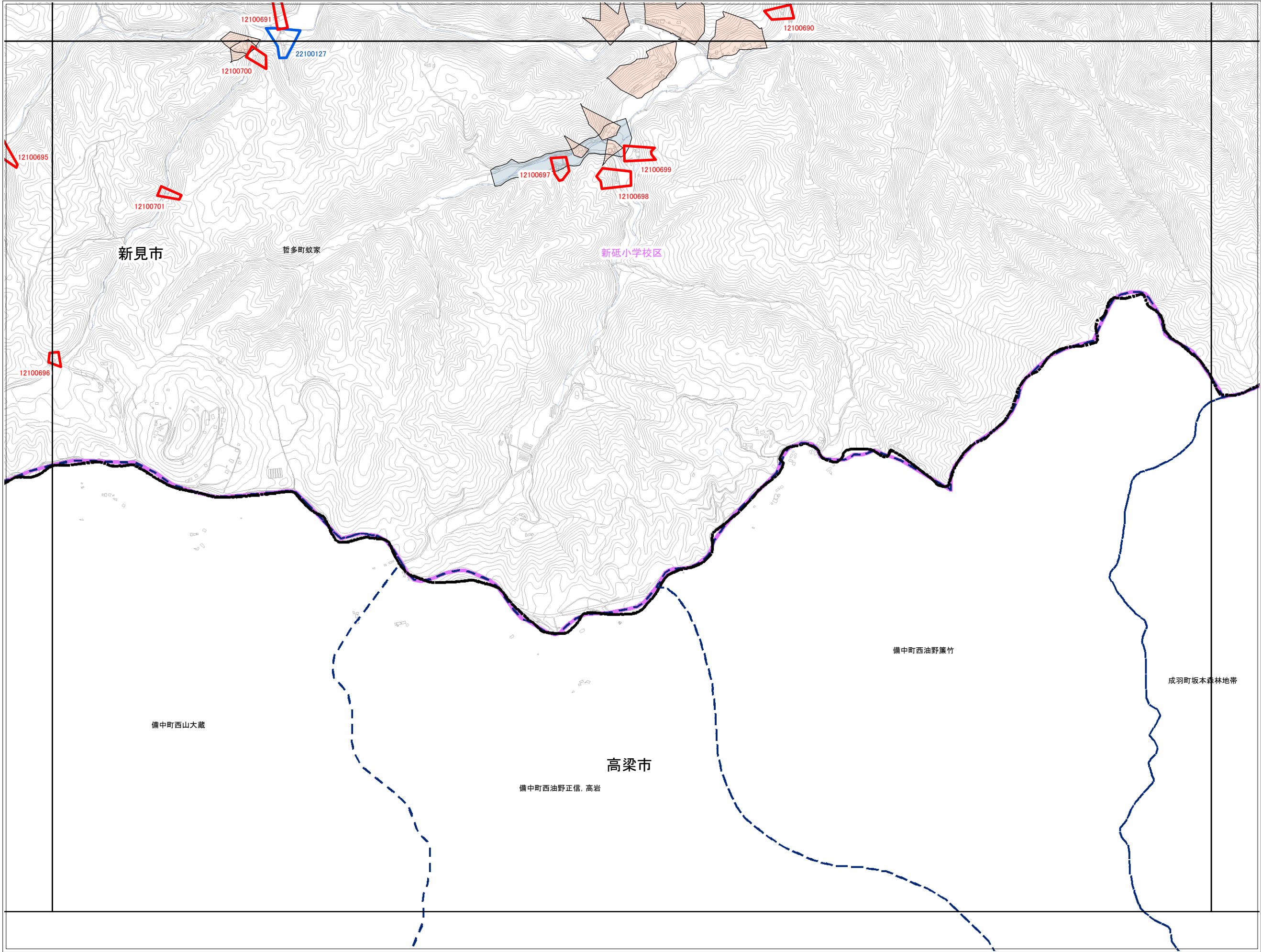
- 急傾斜地
- 急傾斜地統合箇所
- 土石流

既指定区域

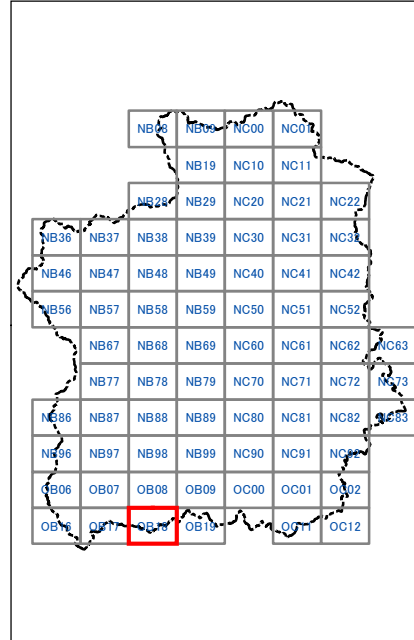
- 急傾斜地
- 土石流

その他凡例

- 要配慮者利用施設
- 避難施設
- 公共施設
- JR等
- 第1次緊急輸送路
- 等高線(5m)、道路、建物等
- 水部
- 行政界
- 大字界
- 小学校区



1:12,500





NB08	NB09	NC00
	NB19	NC10

抽出箇所


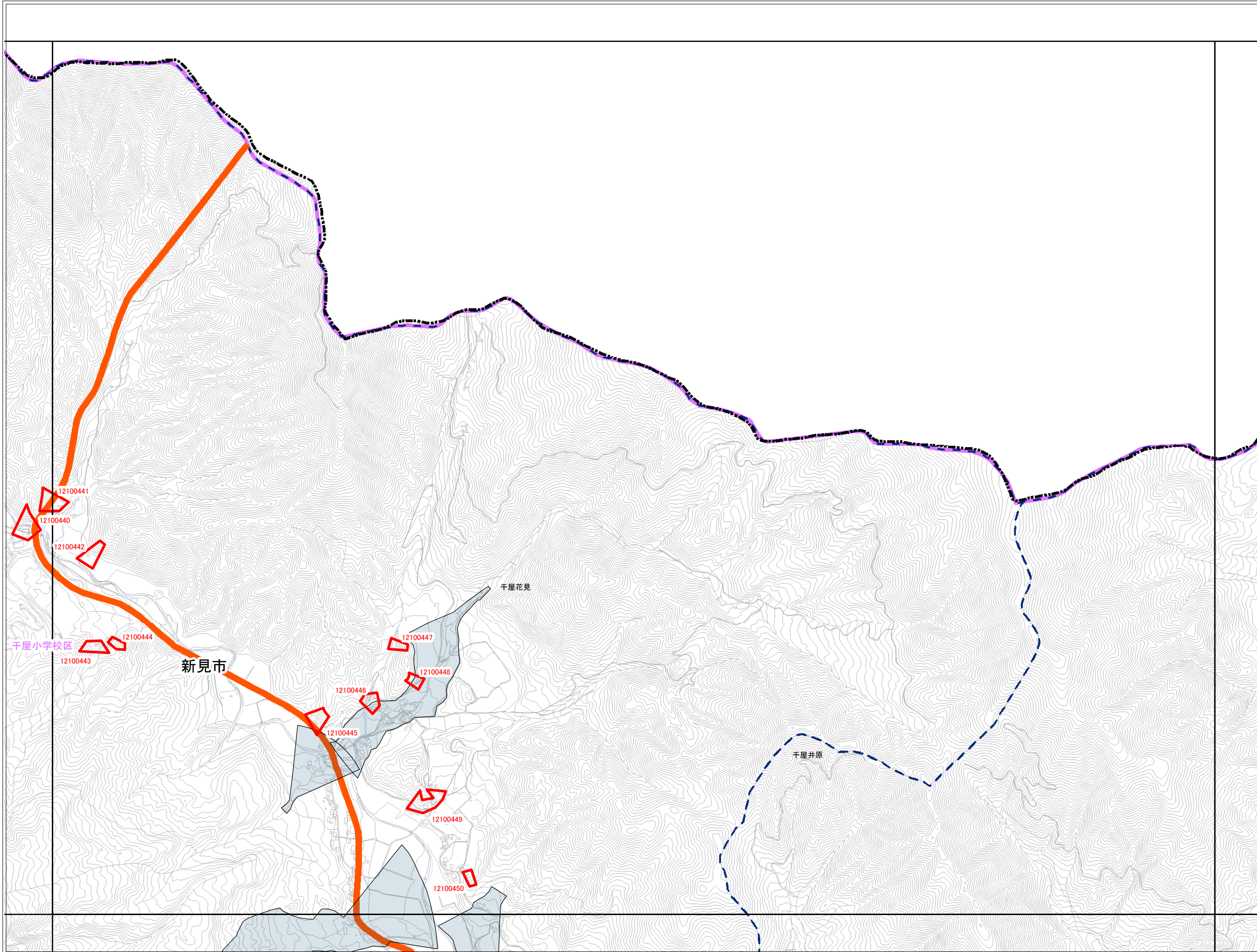
- 急傾斜地
- 急傾斜地統合箇所
- 土石流

既指定区域

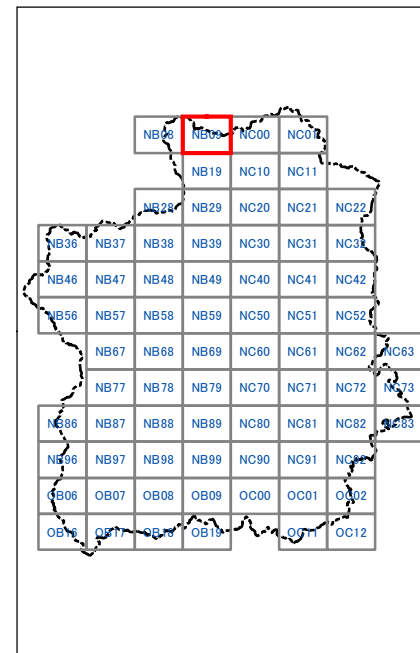
- 急傾斜地
- 土石流

その他凡例

- 要配慮者利用施設
- 避難施設
- 公共施設
- JR等
- 第1次緊急輸送路
- 等高線(5m)、道路、建物等
- 水部
- 行政界
- 大字界
- 小学校区



1:12,500





新見市

NB08	NB09	NC00
	NB19	NC10
NB28	NB29	NC20

抽出箇所

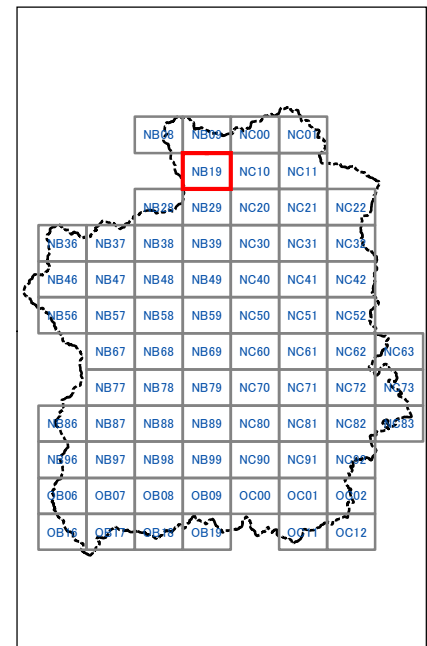
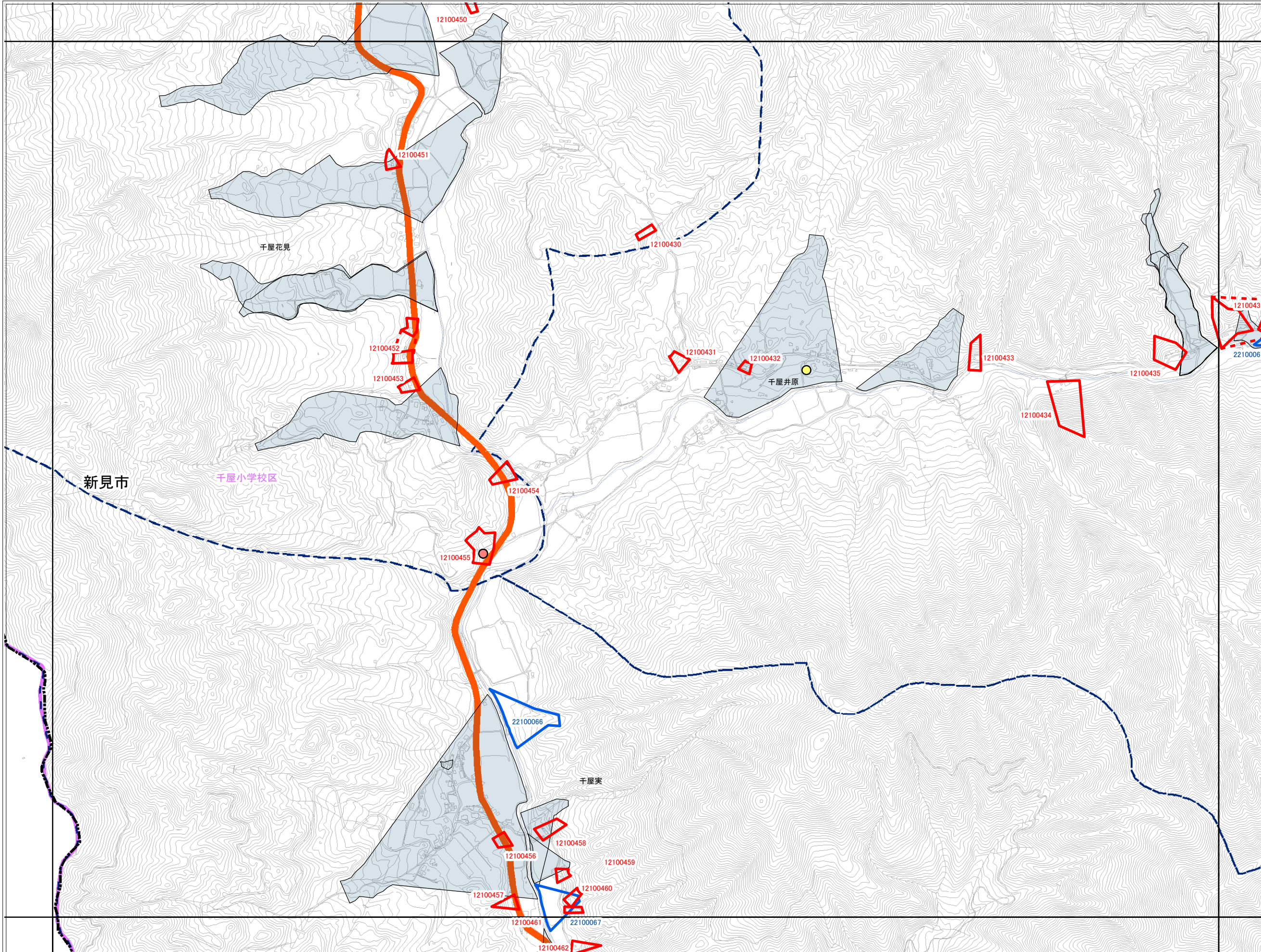
- 急傾斜地
- 急傾斜地統合箇所
- 土石流

既指定区域

- 急傾斜地
- 土石流

その他凡例

- 要配慮者利用施設
- 避難施設
- 公共施設
- JR等
- 第1次緊急輸送路
- 等高線(5m)、道路、建物等
- 水部
- 行政界
- 大字界
- 小学校区



0 50 100 200 300 400 500 m

1:12,500



	NB19	NC10
NB28	NB29	NC20
NB38	NB39	NC30

抽出箇所

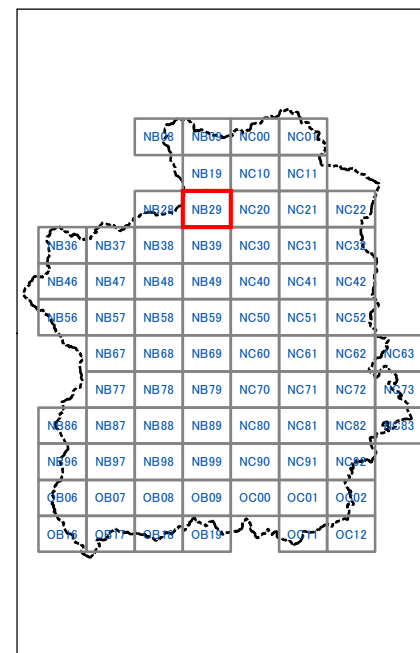
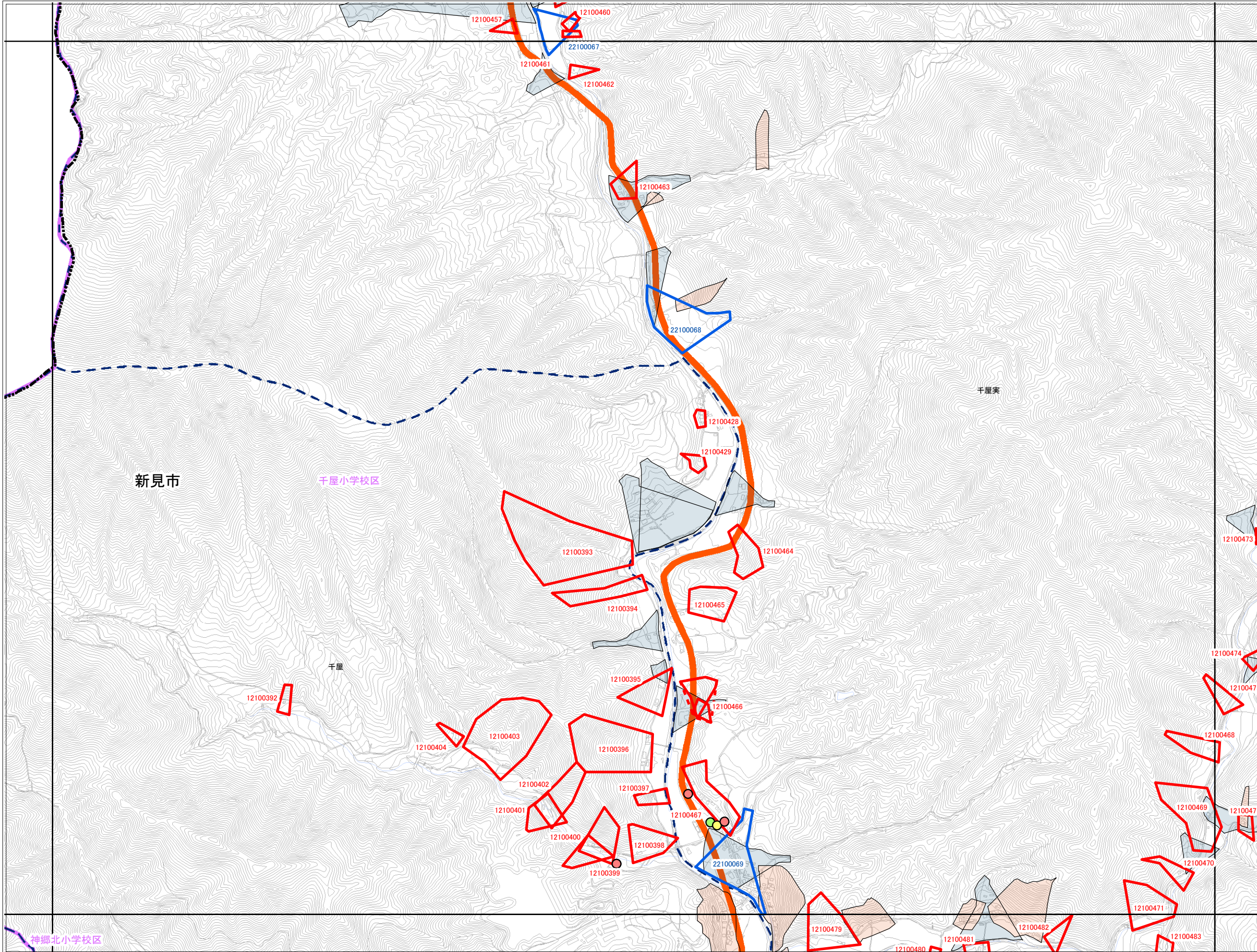
- 急傾斜地
- 急傾斜地統合箇所
- 土石流

既指定区域

- 急傾斜地
- 土石流

その他凡例

- 要配慮者利用施設
- 避難施設
- 公共施設
- JR等
- 第1次緊急輸送路
- 等高線(5m)、道路、建物等
- 水部
- 行政界
- 大字界
- 小学校区





NB28	NB29	NC20
NB38	NB39	NC30
NB48	NB49	NC40

抽出箇所


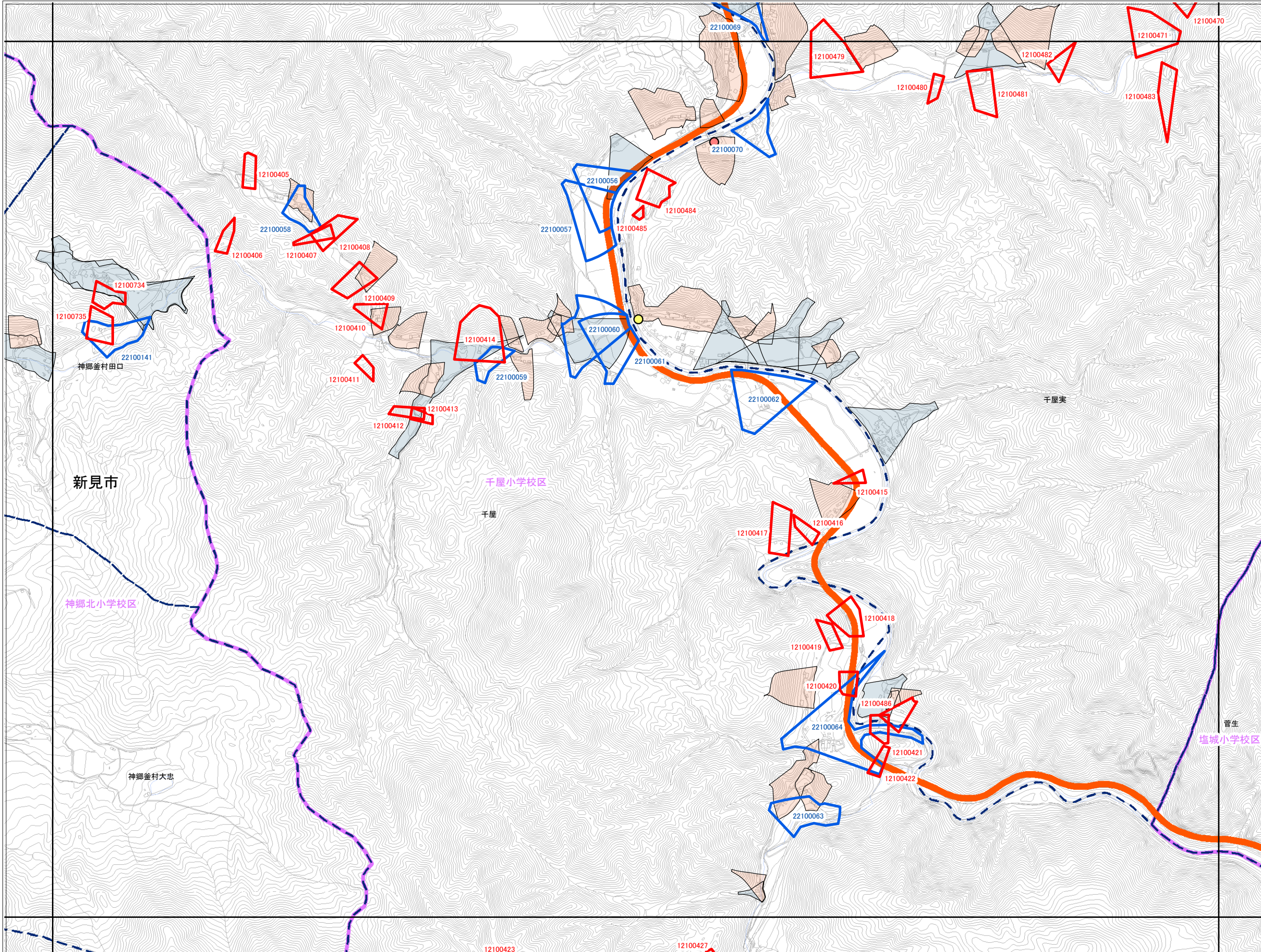
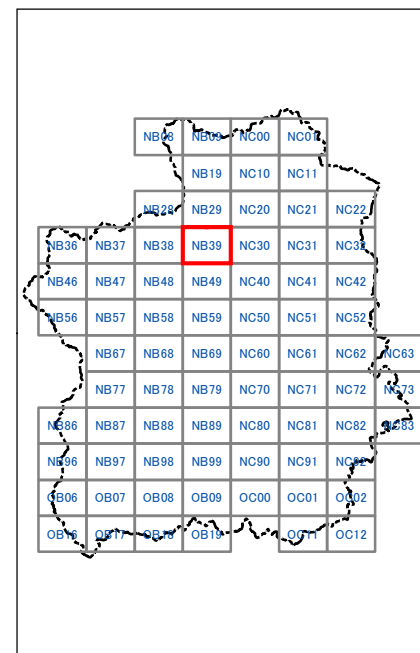
- 急傾斜地
- 急傾斜地統合箇所
- 土石流

既指定区域

- 急傾斜地
- 土石流

その他凡例

- 要配慮者利用施設
- 避難施設
- 公共施設
- JR等
- 第1次緊急輸送路
- 等高線(5m)、道路、建物等
- 水部
- 行政界
- 大字界
- 小学校区





NB38	NB39	NC30
NB48	NB49	NC40
NB58	NB59	NC50

抽出箇所

- 急傾斜地
- 急傾斜地統合箇所
- 土石流

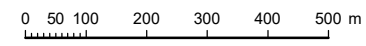
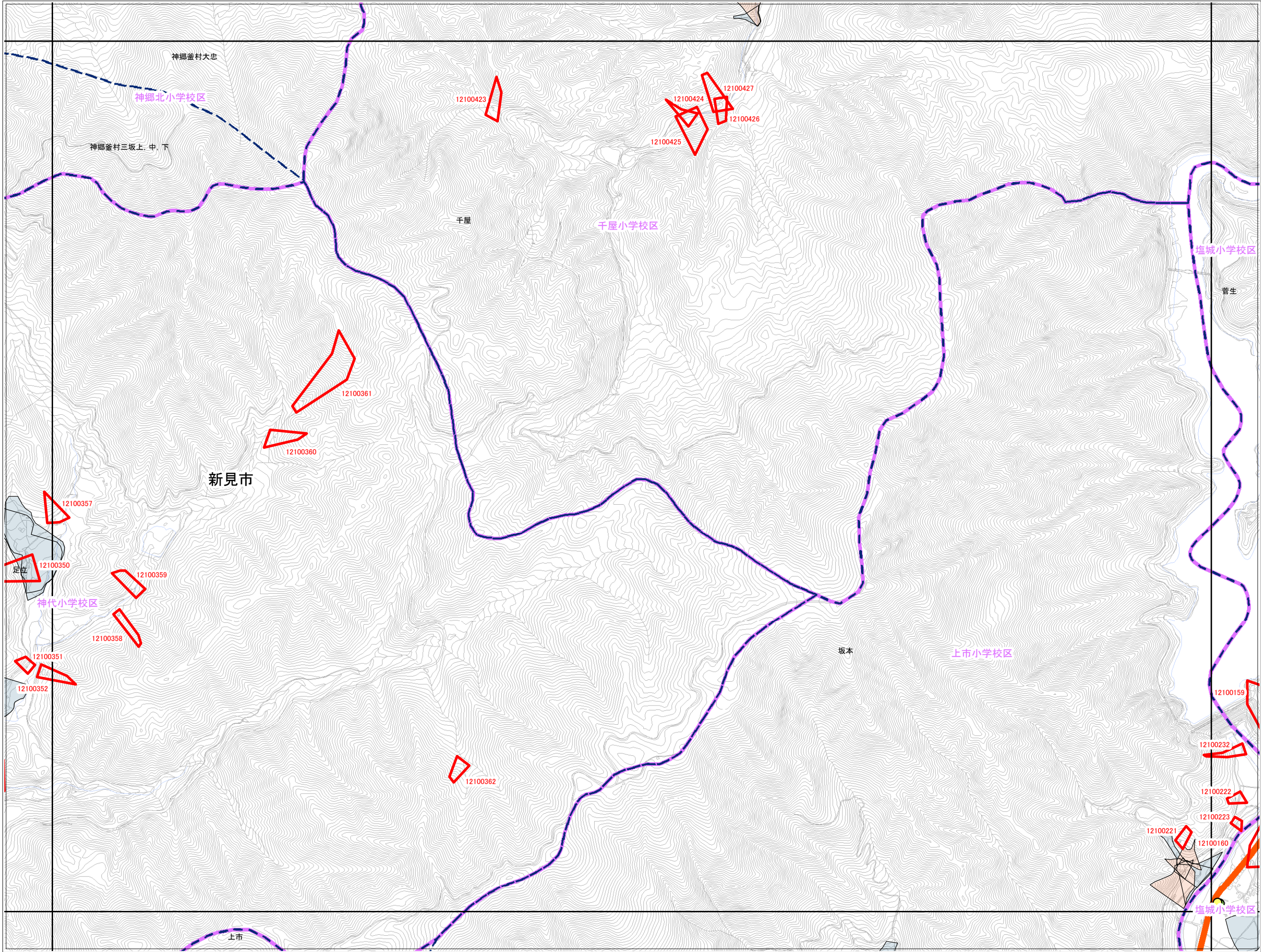
既指定区域

- 急傾斜地
- 土石流

その他凡例

- 要配慮者利用施設
- 避難施設
- 公共施設
- JR等
- 第1次緊急輸送路
- 等高線(5m)、道路、建物等
- 水部
- 行政界
- 大字界
- 小学校区

NB28	NB29	NC00	NC01				
NB18	NB19	NC10	NC11				
NB28	NB29	NC20	NC21	NC22			
NB36	NB37	NB38	NB39	NC30	NC31	NC32	
NB46	NB47	NB48	NB49	NC40	NC41	NC42	
NB56	NB57	NB58	NB59	NC50	NC51	NC52	
NB66	NB67	NB68	NB69	NC60	NC61	NC62	NC63
NB76	NB77	NB78	NB79	NC70	NC71	NC72	NC73
NB86	NB87	NB88	NB89	NC80	NC81	NC82	NC83
NB96	NB97	NB98	NB99	NC90	NC91	NC92	NC93
OB06	OB07	OB08	OB09	OC00	OC01	OC02	
OB16	OB17	OB18	OB19	OC10	OC11	OC12	





NB48	NB49	NC40
NB58	NB59	NC50
NB68	NB69	NC60

抽出箇所


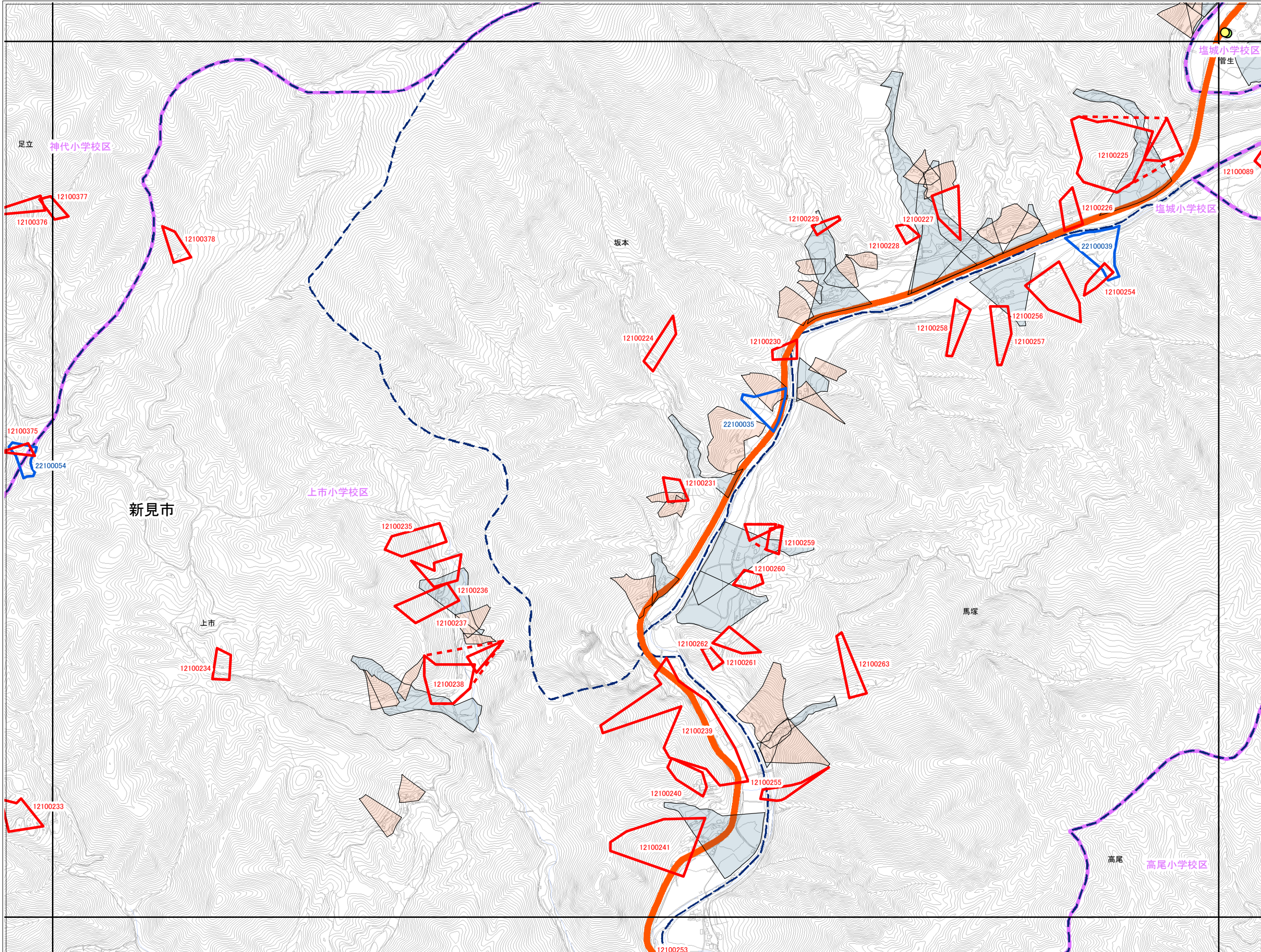
- 急傾斜地
- 急傾斜地統合箇所
- 土石流

既指定区域

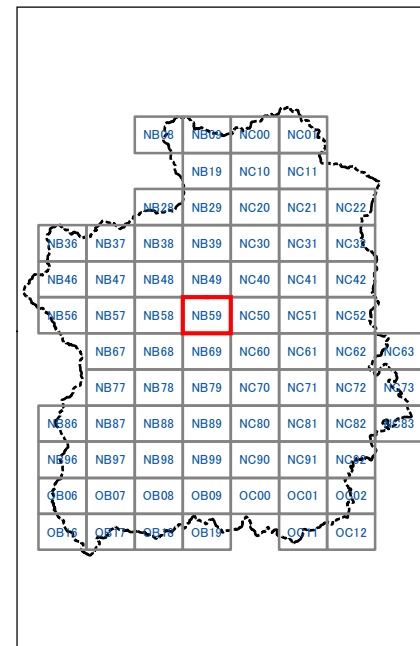
- 急傾斜地
- 土石流

その他凡例

- 要配慮者利用施設
- 避難施設
- 公共施設
- JR等
- 第1次緊急輸送路
- 等高線(5m)、道路、建物等
- 水部
- 行政界
- 大字界
- 小学校区



1:12,500





NB58	NB59	NC50
NB68	NB69	NC60
NB78	NB79	NC70

抽出箇所

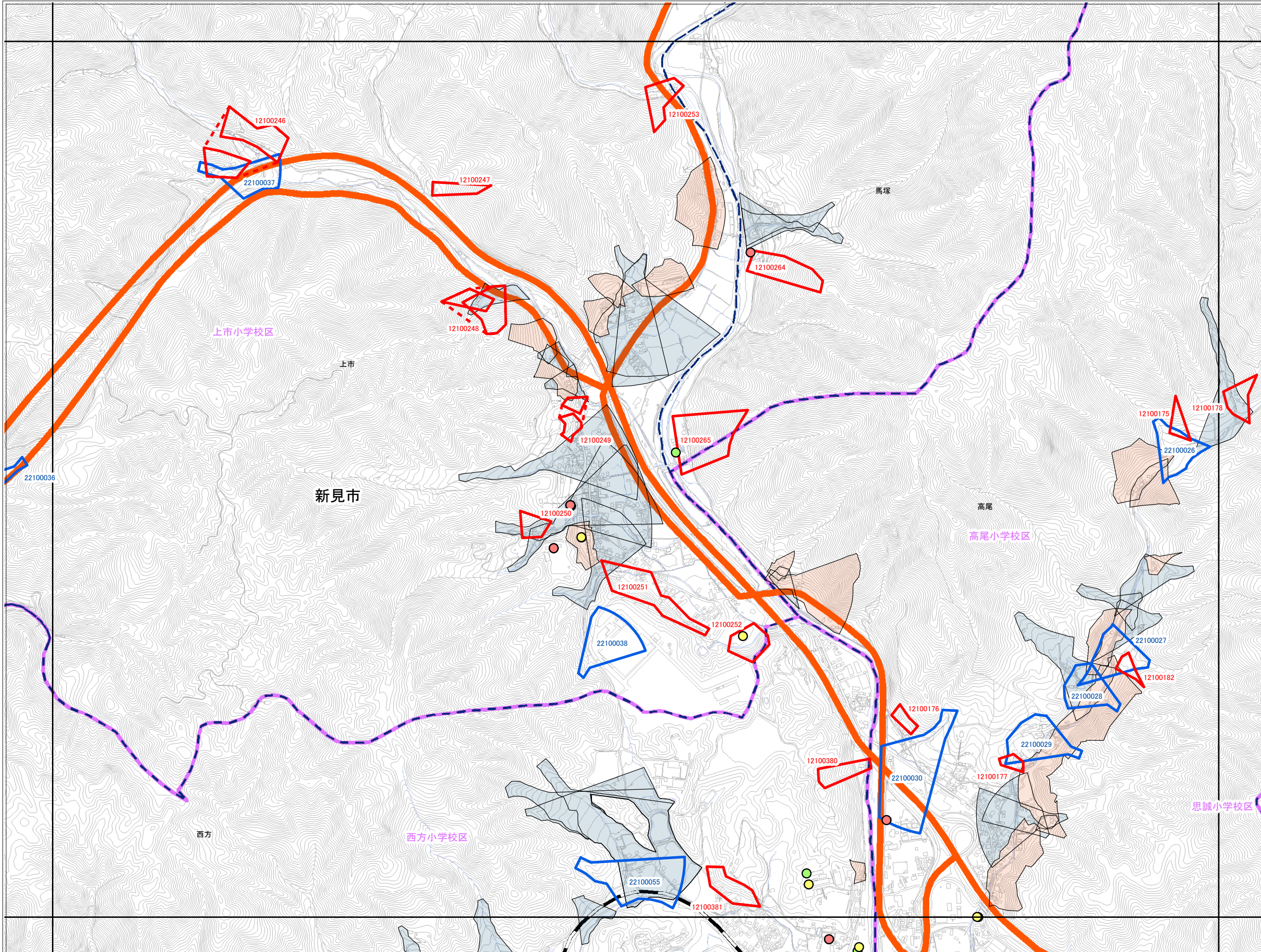
- 急傾斜地
- 急傾斜地統合箇所
- 土石流

既指定区域

- 急傾斜地
- 土石流

その他凡例

- 要配慮者利用施設
- 避難施設
- 公共施設
- JR等
- 第1次緊急輸送路
- 等高線(5m)、道路、建物等
- 水部
- 行政界
- 大字界
- 小学校区



	NB58	NB59	NC00	NC01
		NB19	NC10	NC11
		NB28	NC20	NC21
NB36	NB37	NB38	NB39	NC30
NB46	NB47	NB48	NB49	NC40
NB56	NB57	NB58	NB59	NC50
NB66	NB67	NB68	NB69	NC60
NB76	NB77	NB78	NB79	NC70
NB86	NB87	NB88	NB89	NC80
NB96	NB97	NB98	NB99	NC90
OB06	OB07	OB08	OB09	OC00
OB16	OB17	OB18	OB19	OC12



NB68	NB69	NC60
NB78	NB79	NC70
NB88	NB89	NC80

抽出箇所

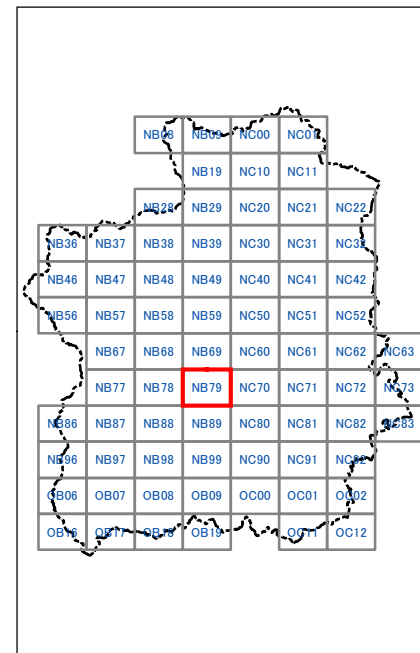
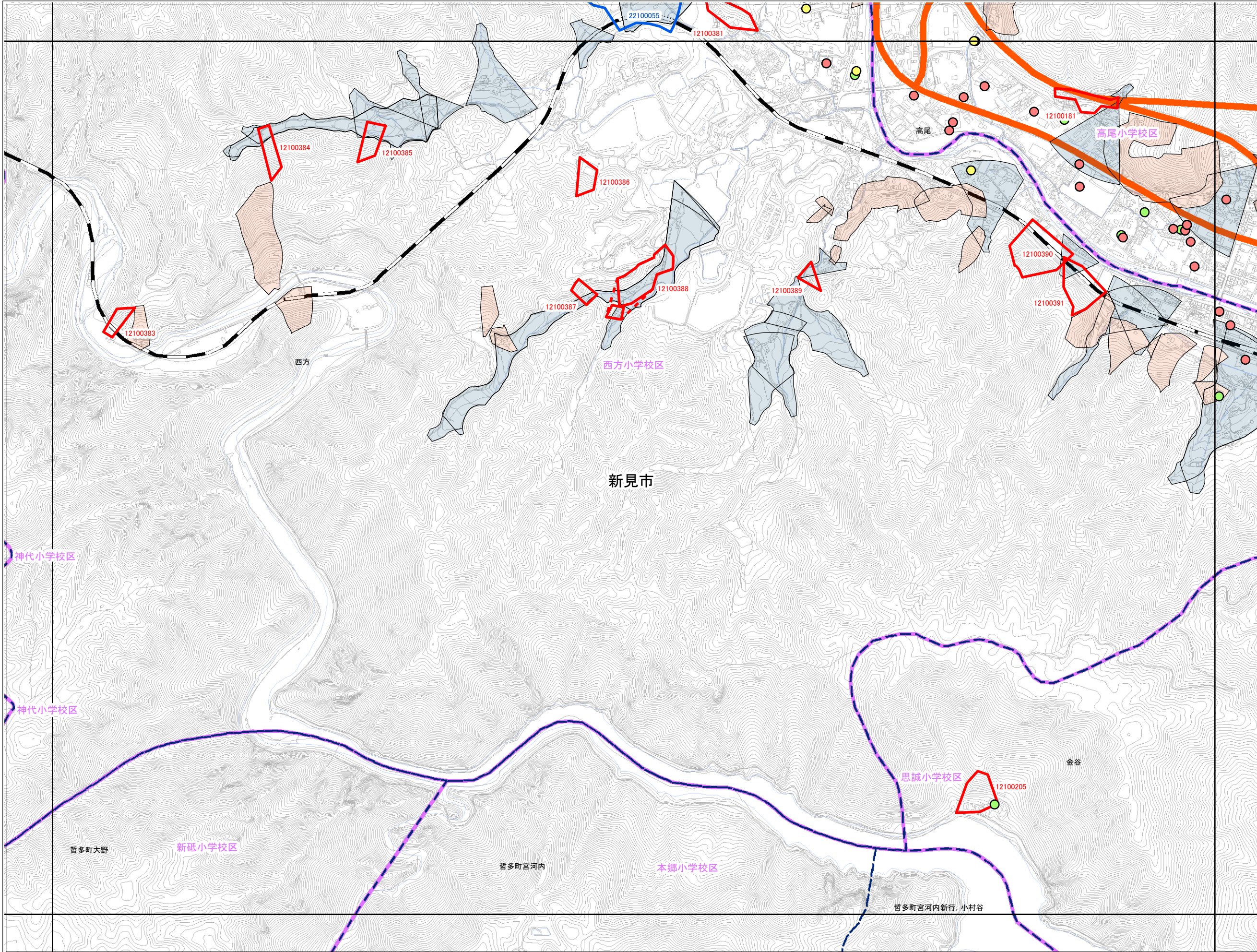
- 急傾斜地
- 急傾斜地統合箇所
- 土石流

既指定区域

- 急傾斜地
- 土石流

その他凡例

- 要配慮者利用施設
- 避難施設
- 公共施設
- JR等
- 第1次緊急輸送路
- 等高線(5m)、道路、建物等
- 水部
- 行政界
- 大字界
- 小学校区





NB78	NB79	NC70
NB88	NB89	NC80
NB98	NB99	NC90

抽出箇所

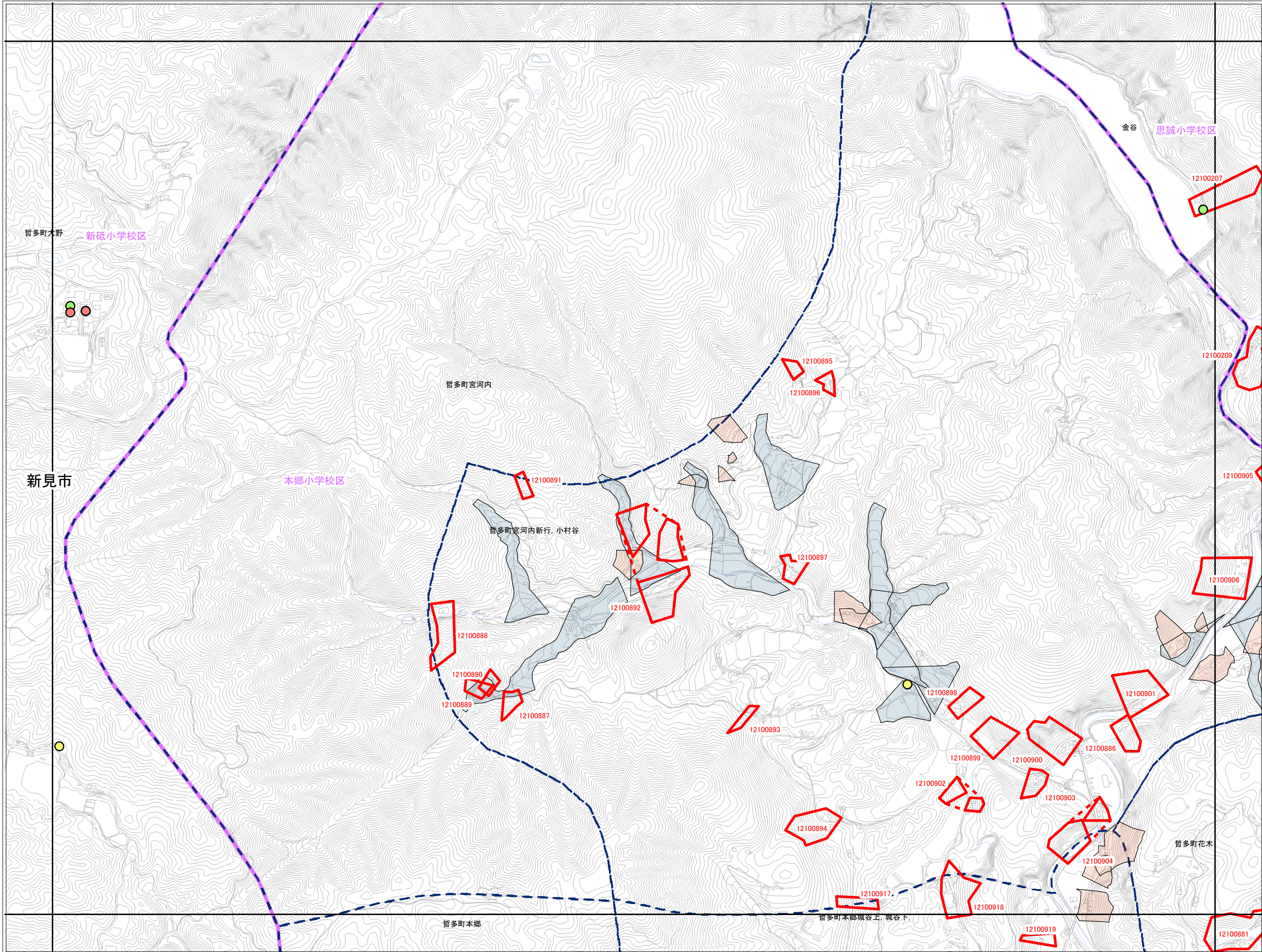
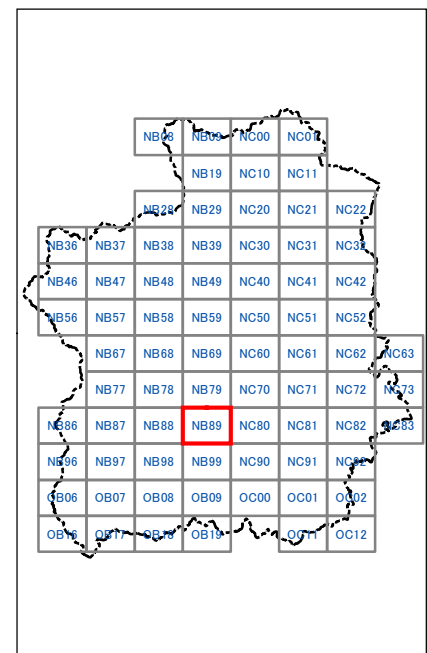
- 急傾斜地
- 急傾斜地統合箇所
- 土石流

既指定区域

- 急傾斜地
- 土石流

その他凡例

- 要配慮者利用施設
- 避難施設
- 公共施設
- JR等
- 第1次緊急輸送路
- 等高線(5m)、道路、建物等
- 水部
- 行政界
- 大字界
- 小学校区





NB88	NB89	NC80
NB98	NB99	NC90
OB08	OB09	OC00

抽出箇所

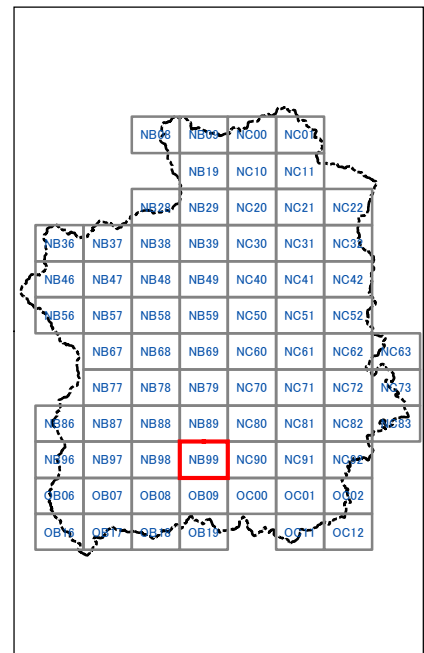
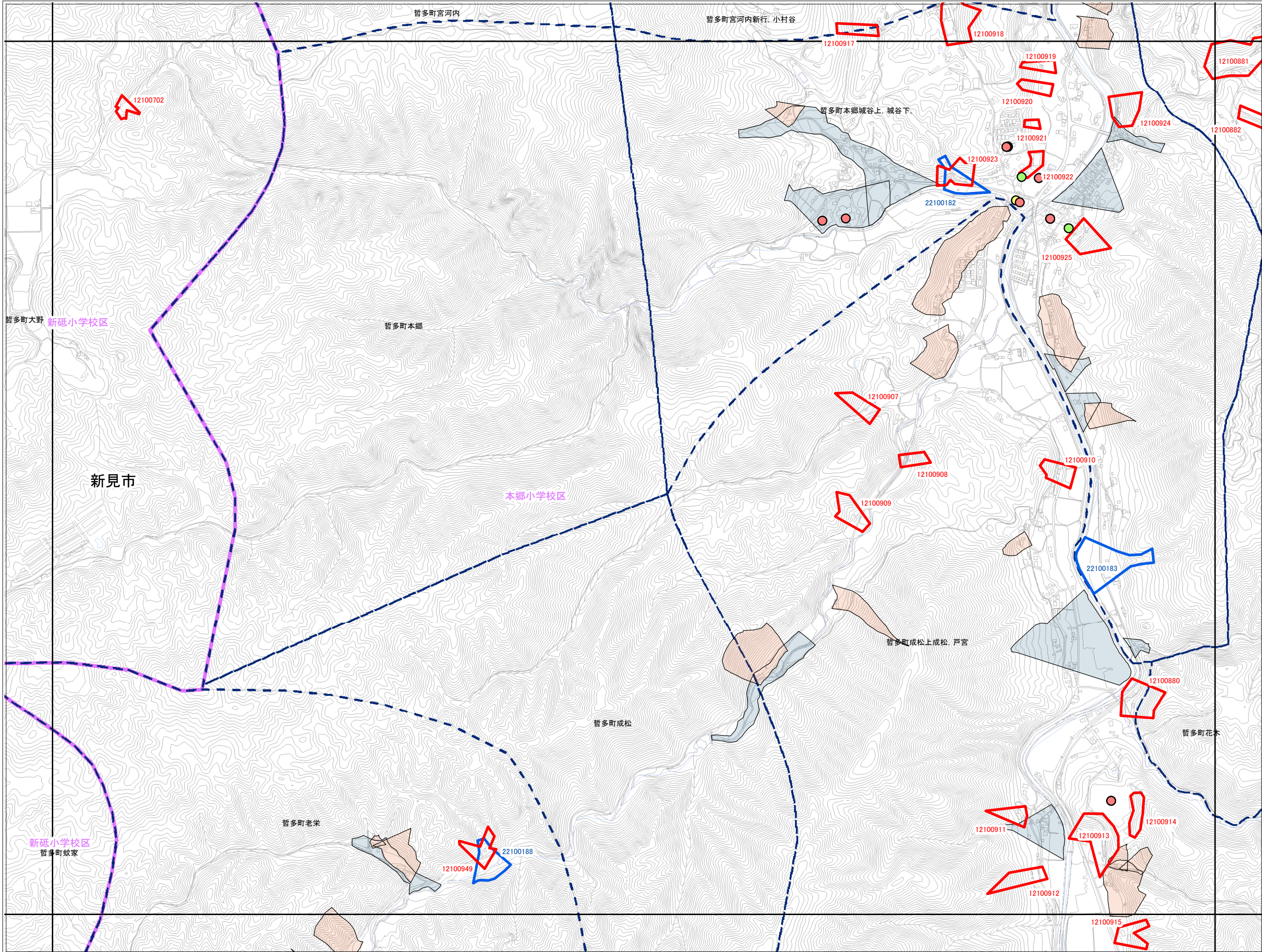
- 急傾斜地
- 急傾斜地統合箇所
- 土石流

既指定区域

- 急傾斜地
- 土石流

その他凡例

- 要配慮者利用施設
- 避難施設
- 公共施設
- JR等
- 第1次緊急輸送路
- 等高線(5m)、道路、建物等
- 水部
- 行政界
- 大字界
- 小学校区





NB98	NB99	NC90
OB08	OB09	OC00
OB18	OB19	

抽出箇所

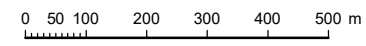
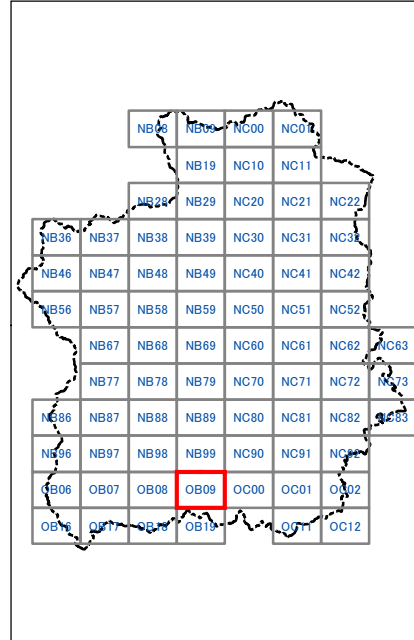
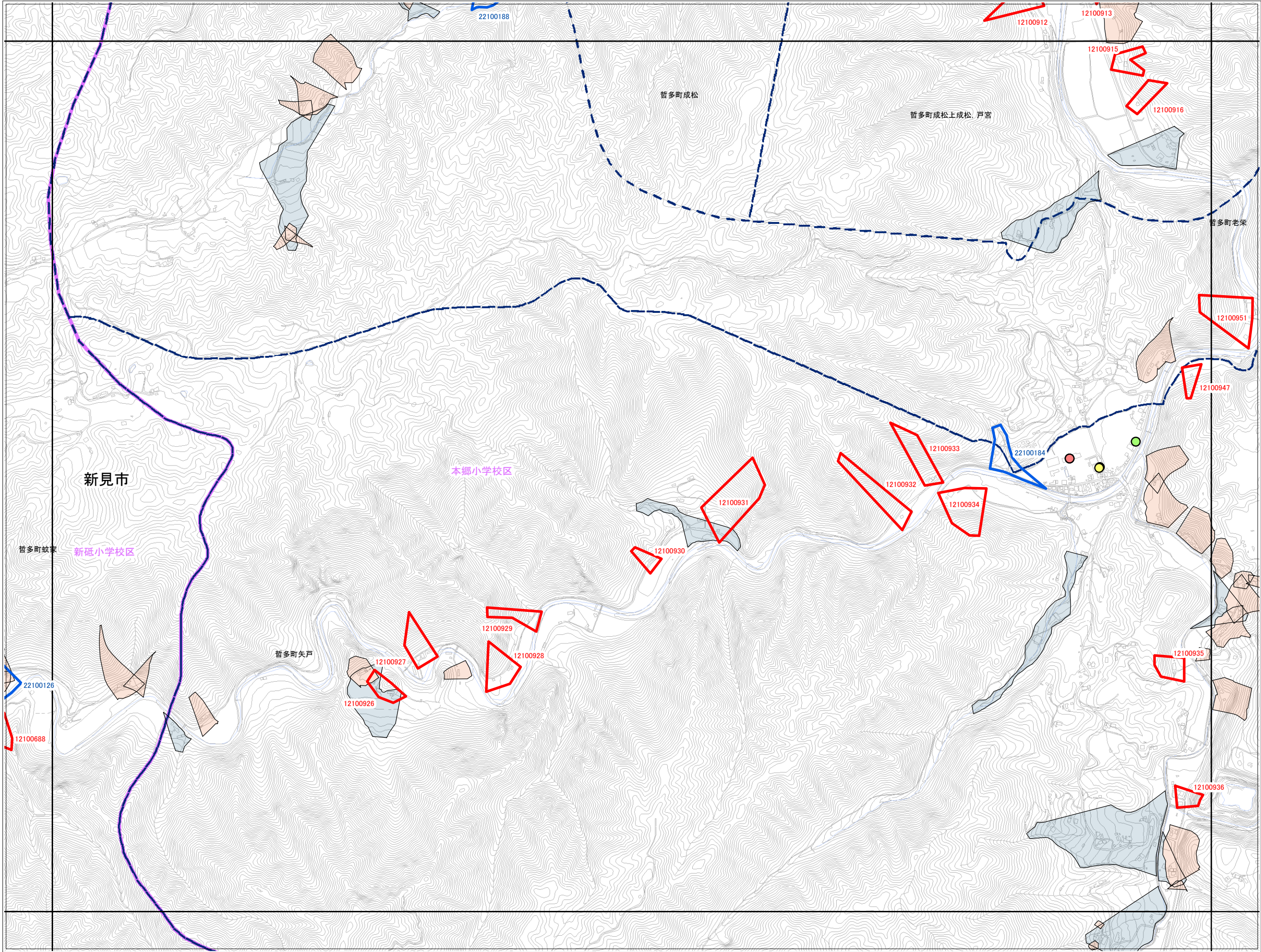
- 急傾斜地
- 急傾斜地統合箇所
- 土石流

既指定区域

- 急傾斜地
- 土石流

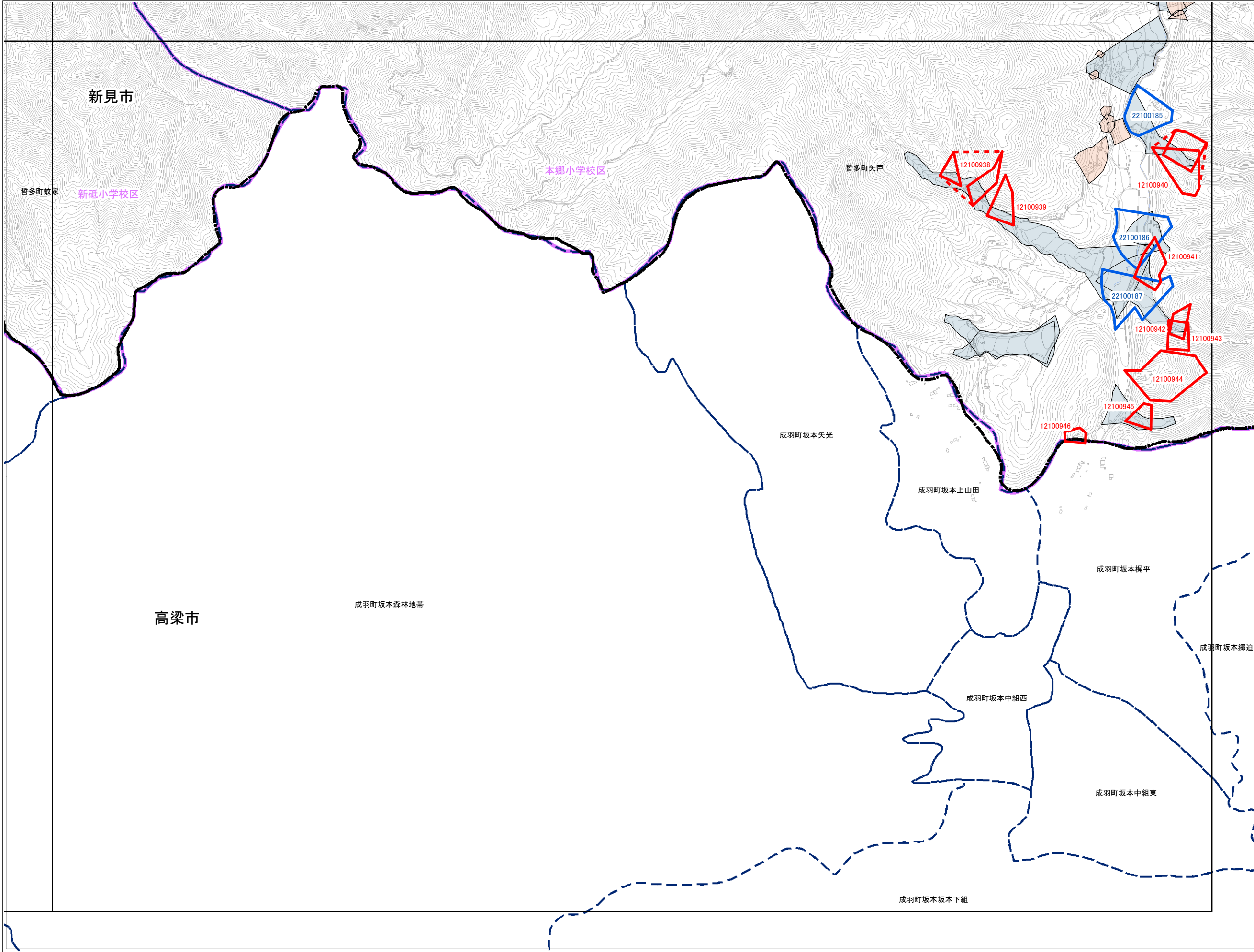
その他凡例

- 要配慮者利用施設
- 避難施設
- 公共施設
- JR等
- 第1次緊急輸送路
- 等高線(5m)、道路、建物等
- 水部
- 行政界
- 大字界
- 小学校区





OB08	OB09	OC00
OB18	OB19	



抽出箇所

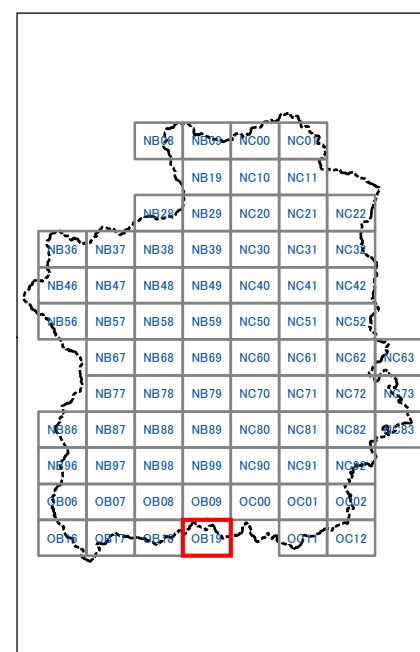
- 急傾斜地
- 急傾斜地統合箇所
- 土石流

既指定区域

- 急傾斜地
- 土石流

その他凡例

- 要配慮者利用施設
- 避難施設
- 公共施設
- JR等
- 第1次緊急輸送路
- 等高線(5m)、道路、建物等
- 水部
- 行政界
- 大字界
- 小学校区





NB09	NC00	NC01
NB19	NC10	NC11

抽出箇所

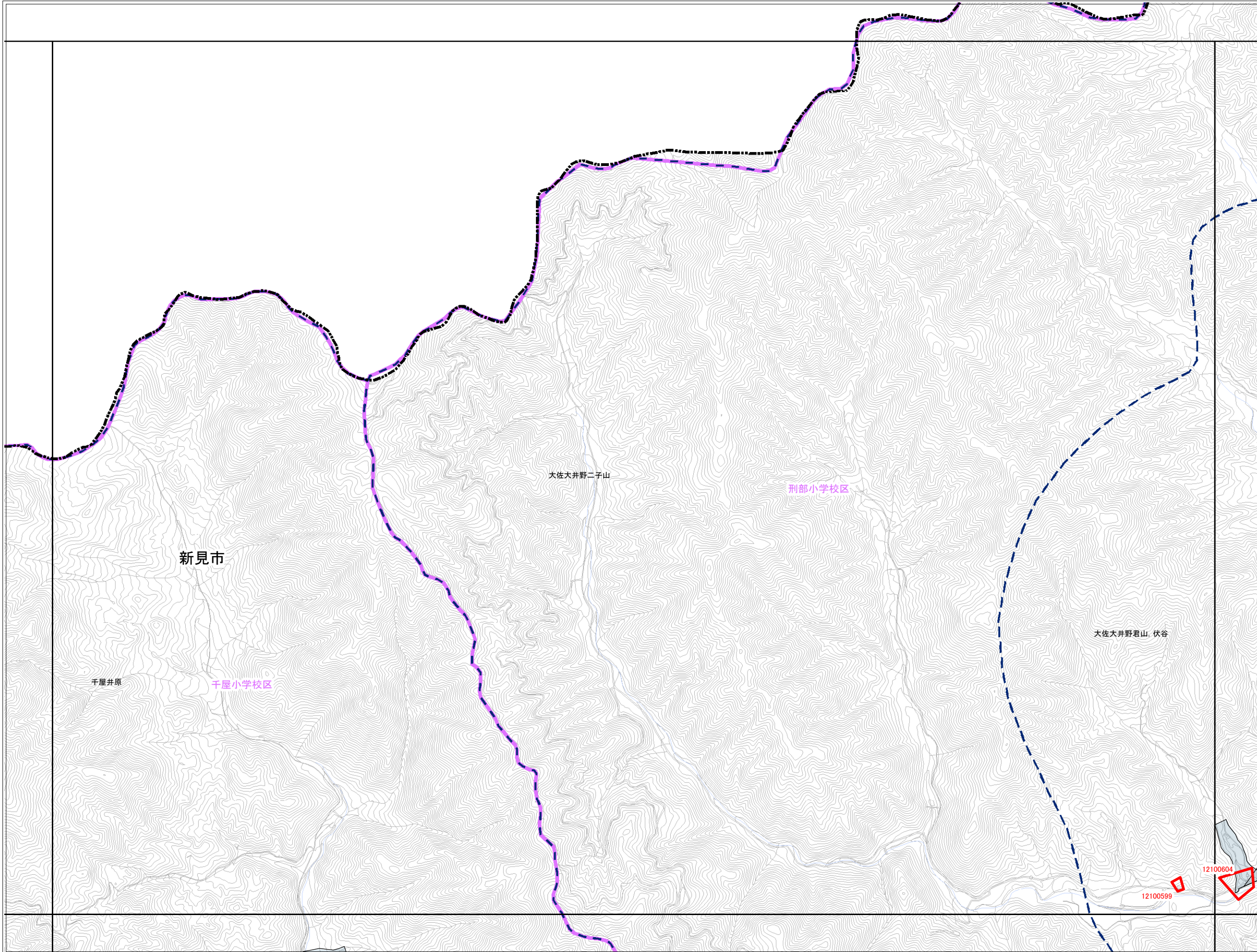
- 急傾斜地
- 急傾斜地統合箇所
- 土石流

既指定区域

- 急傾斜地
- 土石流

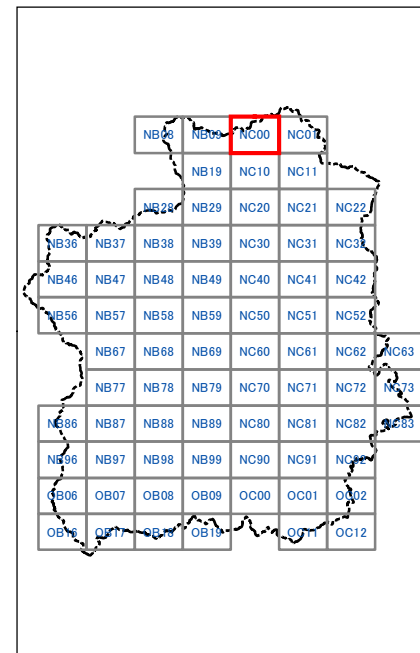
その他凡例

- 要配慮者利用施設
- 避難施設
- 公共施設
- JR等
- 第1次緊急輸送路
- 等高線(5m)、道路、建物等
- 水部
- 行政界
- 大字界
- 小学校区



0 50 100 200 300 400 500 m

1:12,500





新見市

NB09	NC00	NC01
NB19	NC10	NC11
NB29	NC20	NC21

抽出箇所

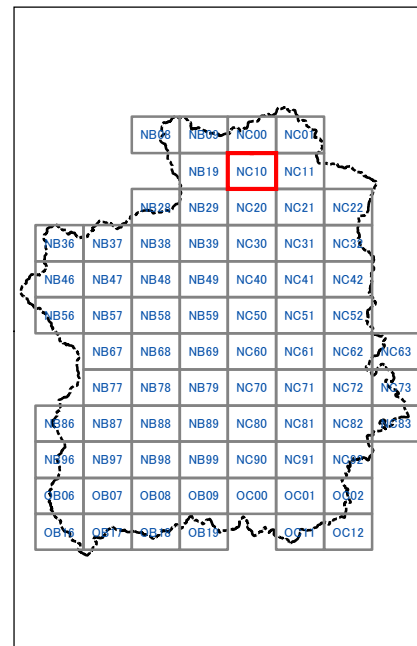
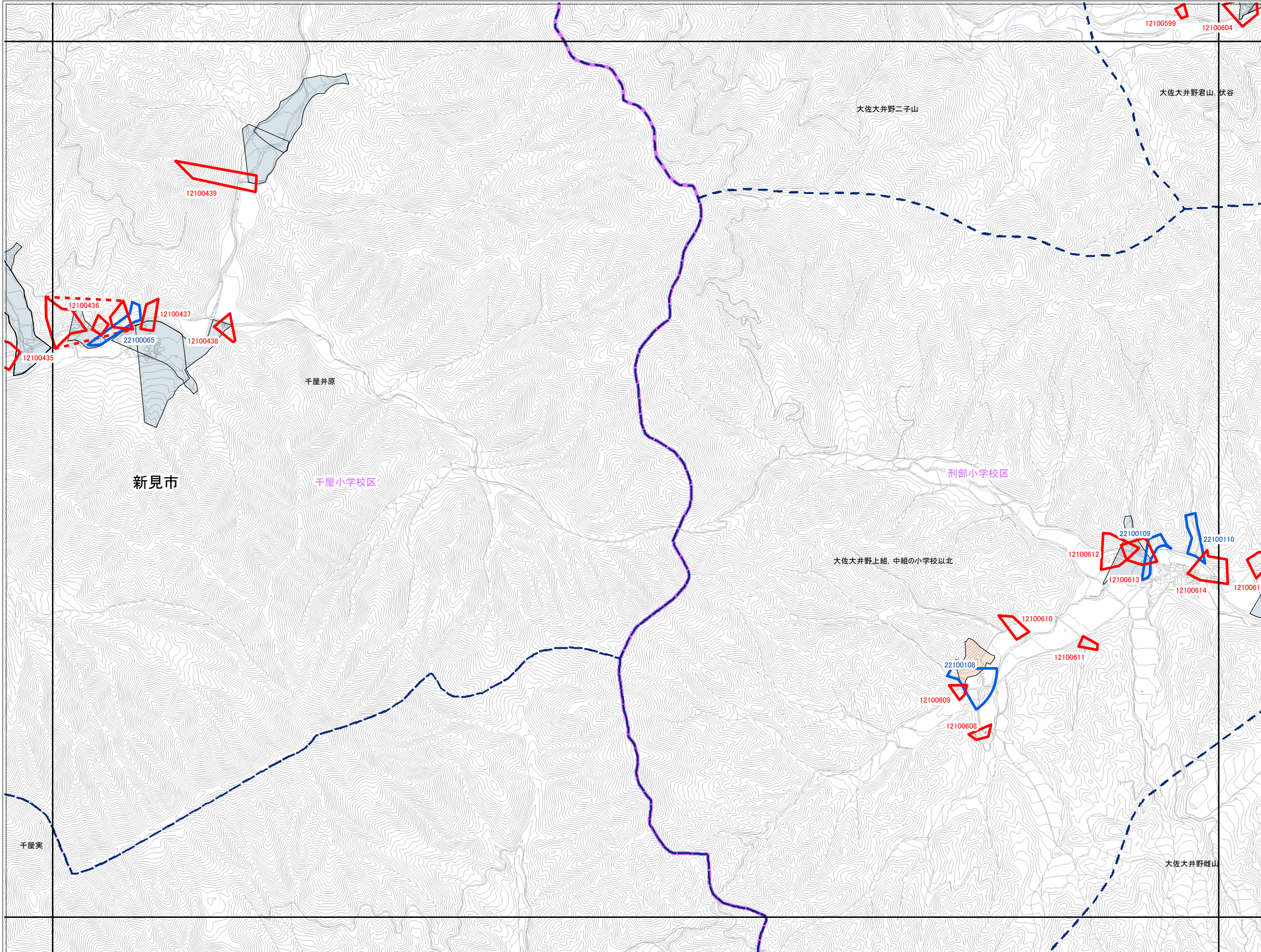
- 急傾斜地
- 急傾斜地統合箇所
- 土石流

既指定区域

- 急傾斜地
- 土石流

その他凡例

- 要配慮者利用施設
- 避難施設
- 公共施設
- JR等
- 第1次緊急輸送路
- 等高線(5m)、道路、建物等
- 水部
- 行政界
- 大字界
- 小学校区





NB19	NC10	NC11
NB29	NC20	NC21
NB39	NC30	NC31

抽出箇所

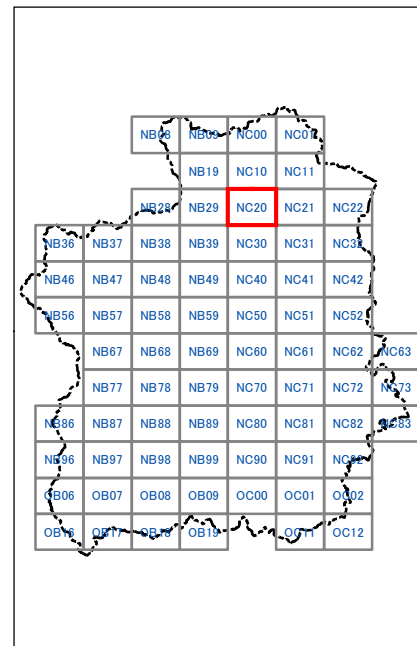
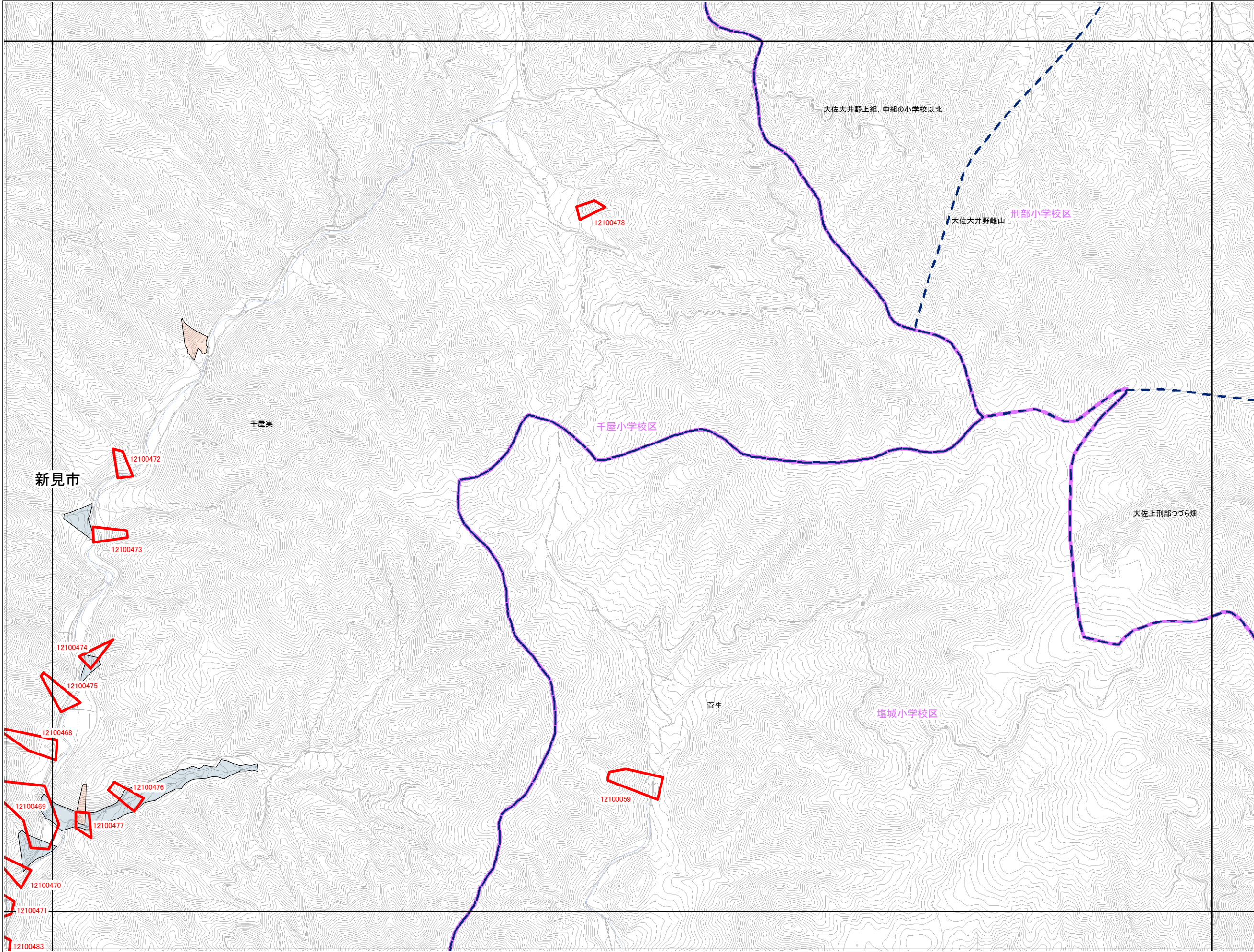
- 急傾斜地
- 急傾斜地統合箇所
- 土石流

既指定区域

- 急傾斜地
- 土石流

その他凡例

- 要配慮者利用施設
- 避難施設
- 公共施設
- JR等
- 第1次緊急輸送路
- 等高線(5m)、道路、建物等
- 水部
- 行政界
- 大字界
- 小学校区





NB29	NC20	NC21
NB39	NC30	NC31
NB49	NC40	NC41

抽出箇所

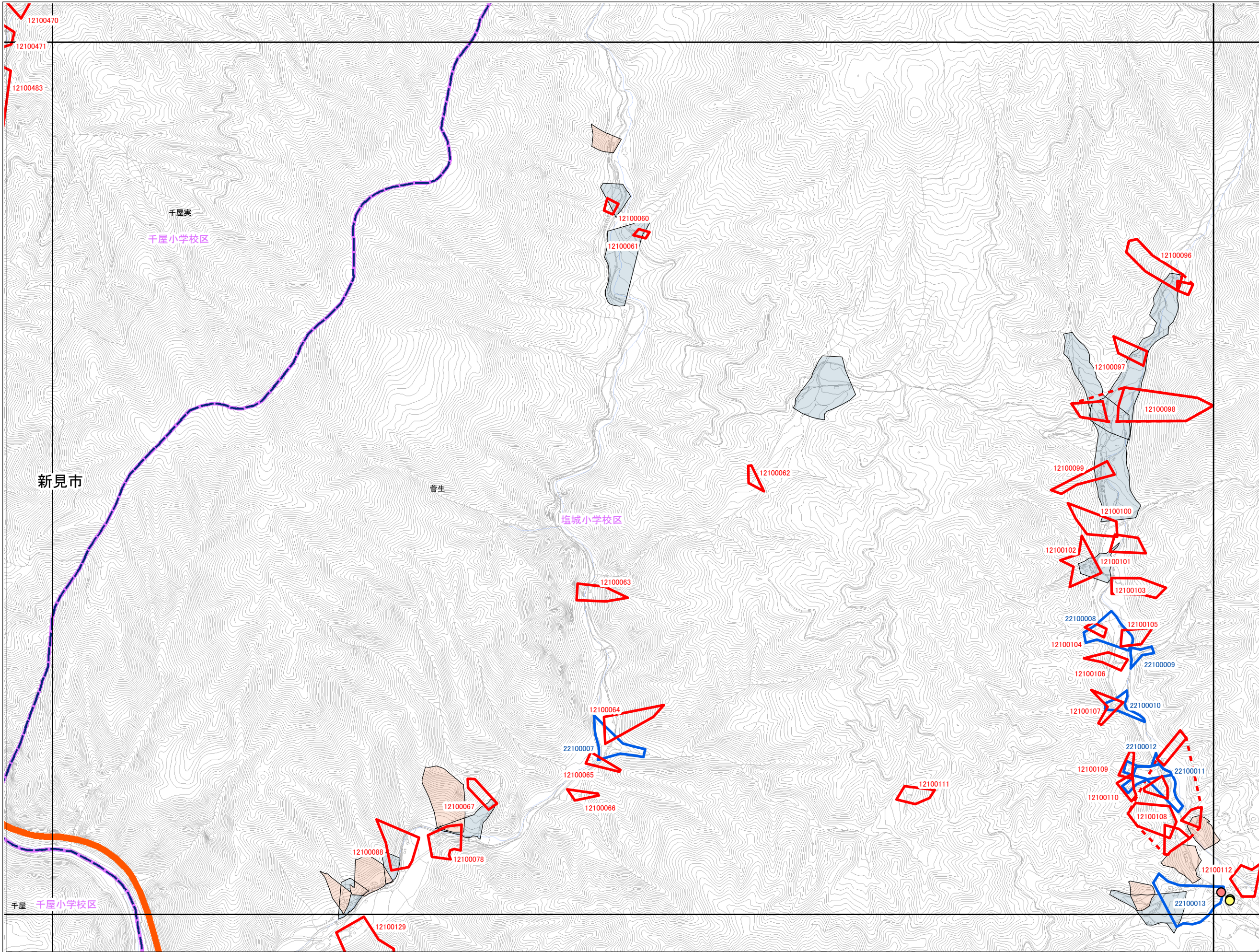
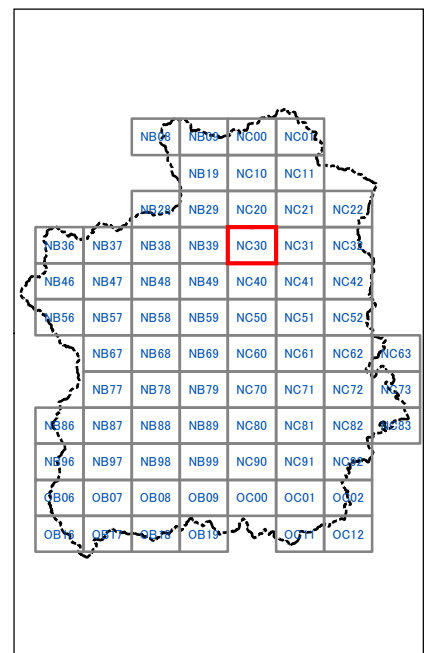
- 急傾斜地
- 急傾斜地統合箇所
- 土石流

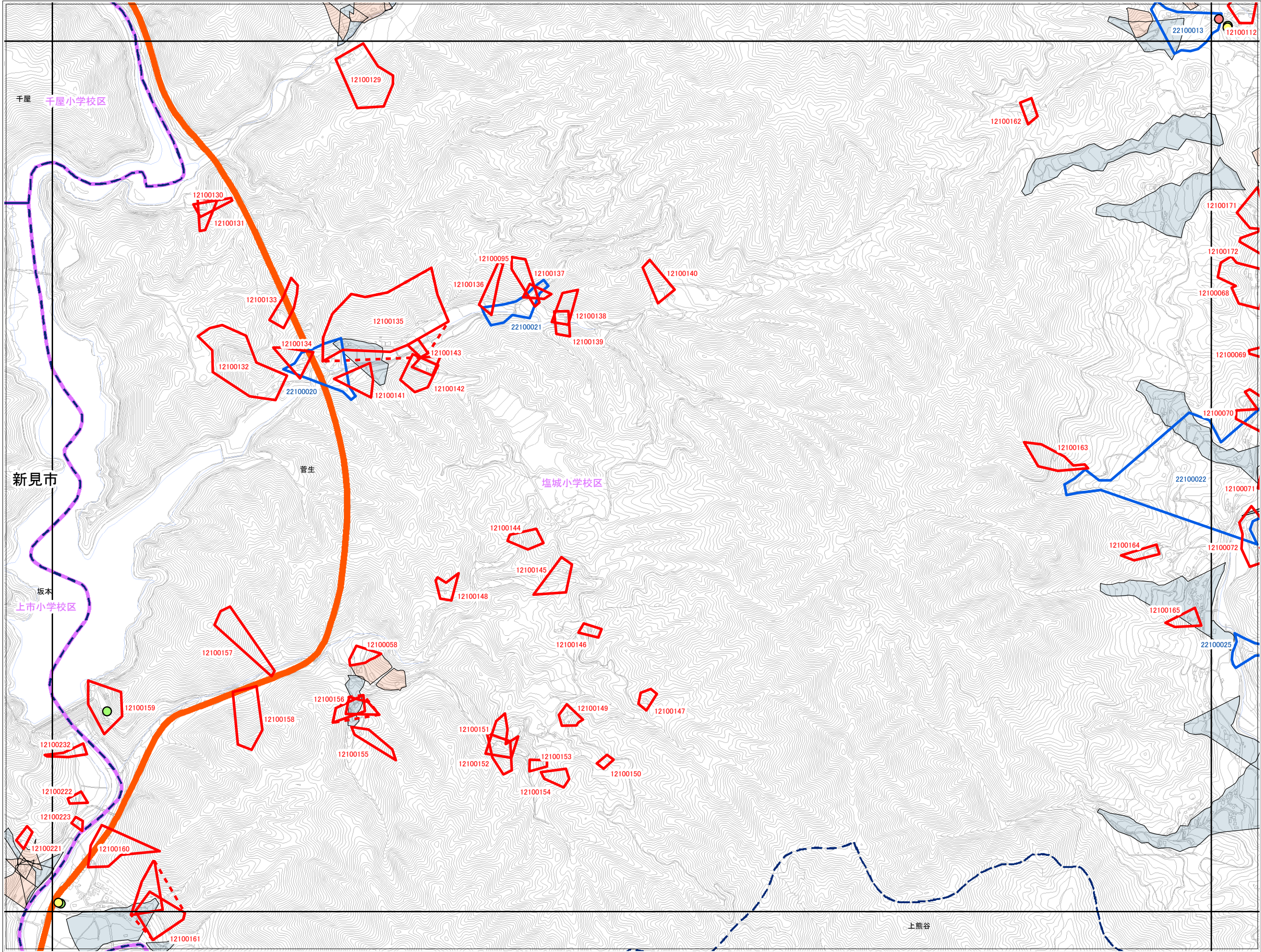
既指定区域

- 急傾斜地
- 土石流

その他凡例

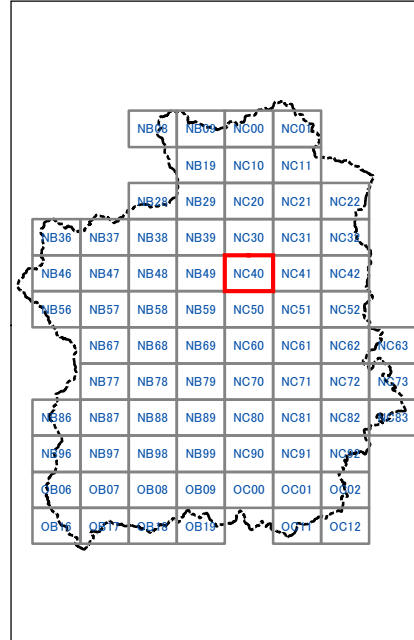
- 要配慮者利用施設
- 避難施設
- 公共施設
- JR等
- 第1次緊急輸送路
- 等高線(5m)、道路、建物等
- 水部
- 行政界
- 大字界
- 小学校区





NB39	NC30	NC31
NB49	NC40	NC41
NB59	NC50	NC51

- 抽出箇所**
- 急傾斜地
 - 急傾斜地統合箇所
 - 土石流
- 既指定区域**
- 急傾斜地
 - 土石流
- その他凡例**
- 要配慮者利用施設
 - 避難施設
 - 公共施設
 - JR等
 - 第1次緊急輸送路
 - 等高線(5m)、道路、建物等
 - 水部
 - 行政界
 - 大字界
 - 小学校区





NB49	NC40	NC41
NB59	NC50	NC51
NB69	NC60	NC61

抽出箇所

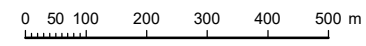
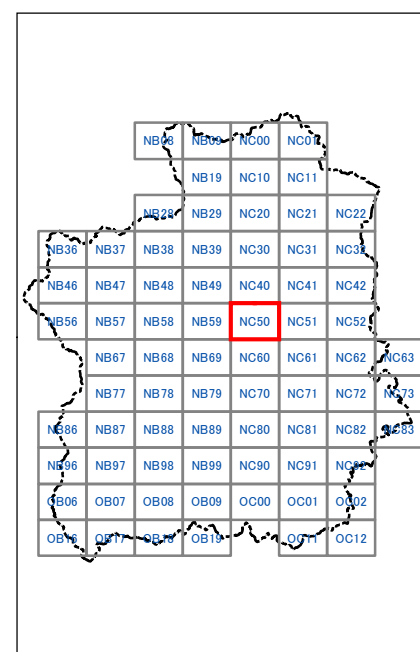
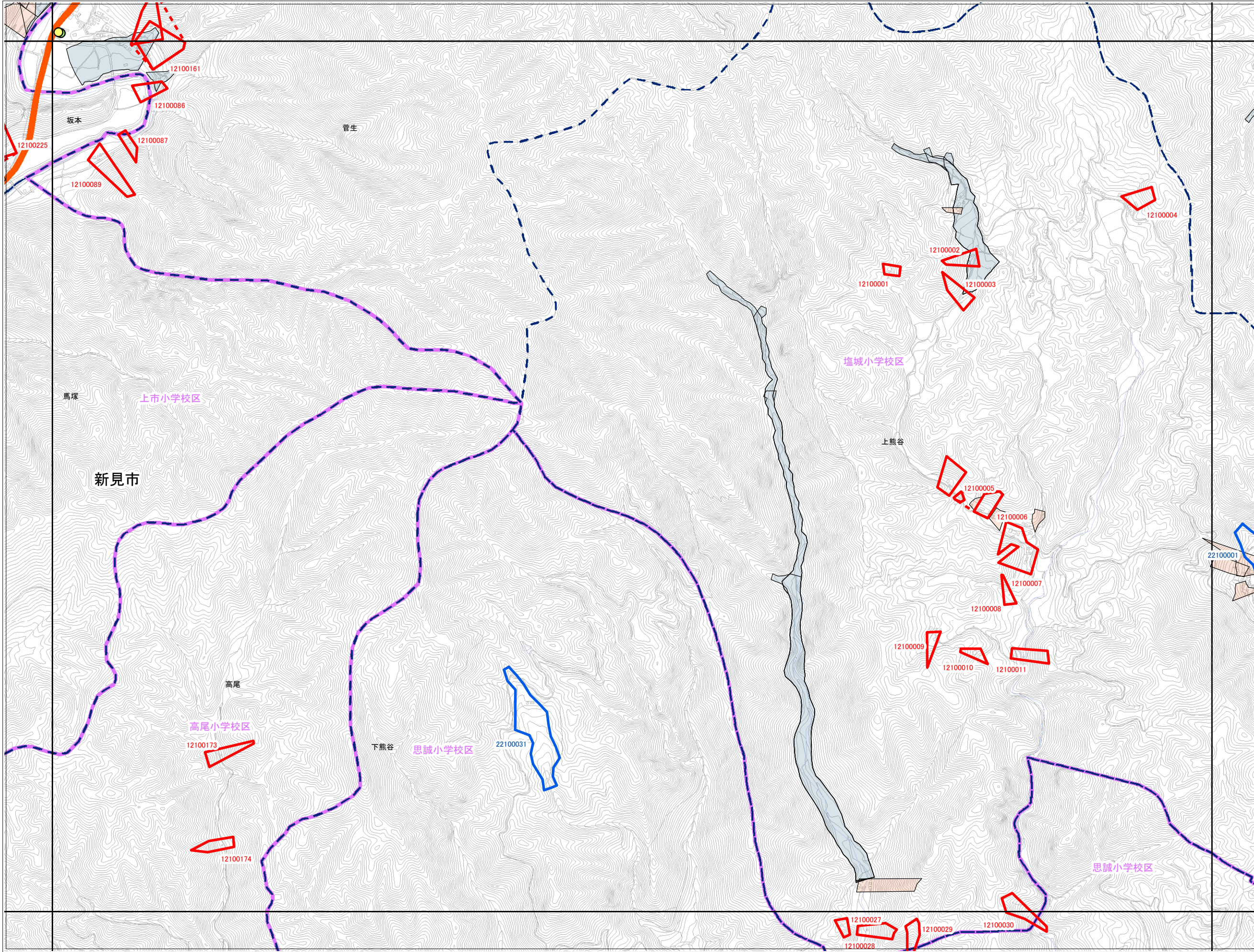
- 急傾斜地
- 急傾斜地統合箇所
- 土石流

既指定区域

- 急傾斜地
- 土石流

その他凡例

- 要配慮者利用施設
- 避難施設
- 公共施設
- JR等
- 第1次緊急輸送路
- 等高線(5m)、道路、建物等
- 水部
- 行政界
- 大字界
- 小学校区





NB59	NC50	NC51
NB69	NC60	NC61
NB79	NC70	NC71

抽出箇所

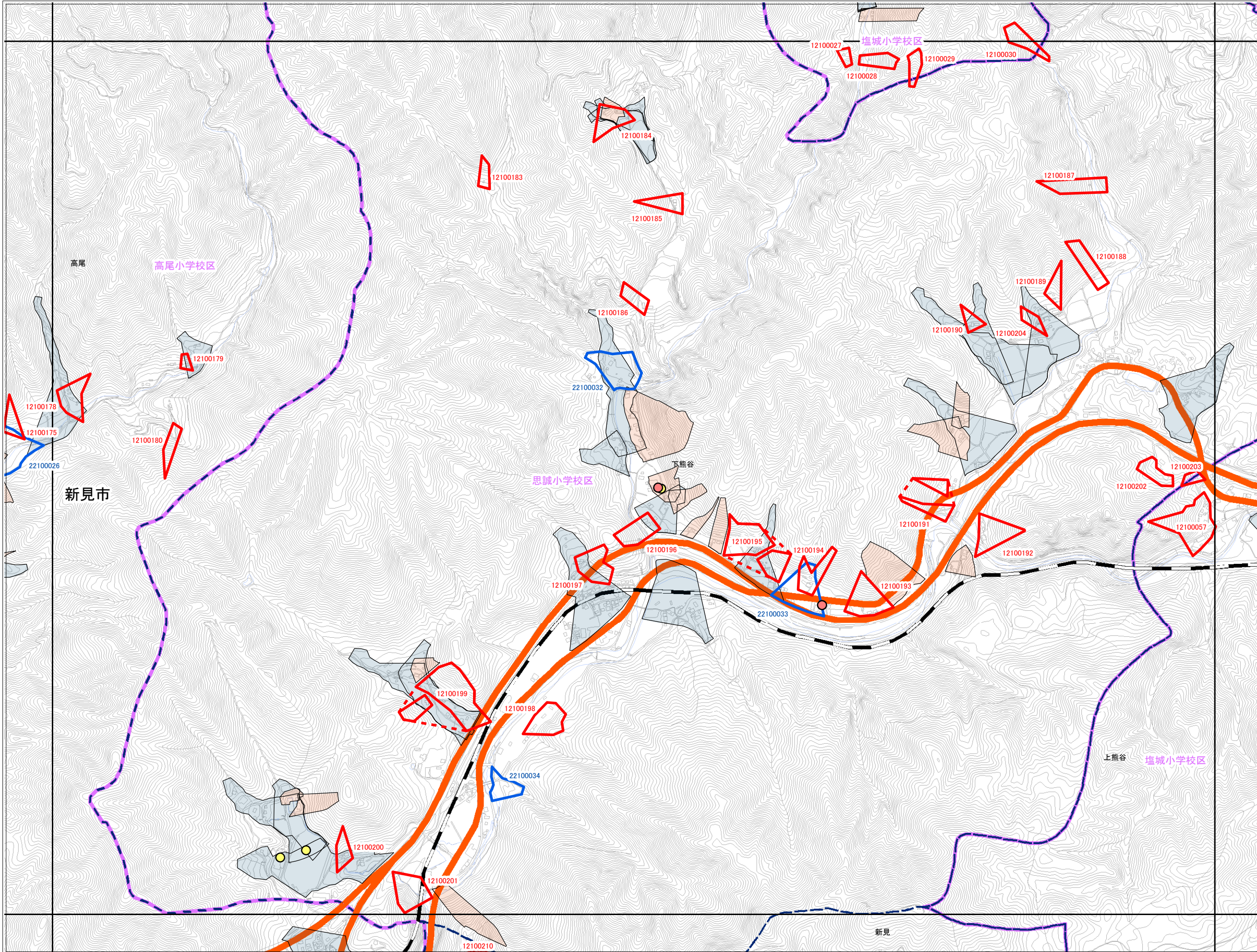
- 急傾斜地
- 急傾斜地統合箇所
- 土石流

既指定区域

- 急傾斜地
- 土石流

その他凡例

- 要配慮者利用施設
- 避難施設
- 公共施設
- JR等
- 第1次緊急輸送路
- 等高線(5m)、道路、建物等
- 水部
- 行政界
- 大字界
- 小学校区



NB56	NB57	NC00	NC01
NB19	NC10	NC11	
NB24	NB29	NC20	NC21
NB36	NB37	NB38	NB39
NB46	NB47	NB48	NB49
NB56	NB57	NB58	NB59
NB66	NB67	NB68	NB69
NB76	NB77	NB78	NB79
NB86	NB87	NB88	NB89
NB96	NB97	NB98	NB99
OB06	OB07	OB08	OB09
OB16	OB17	OB18	OB19



NB69	NC60	NC61
NB79	NC70	NC71
NB89	NC80	NC81

抽出箇所

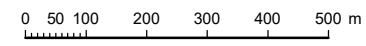
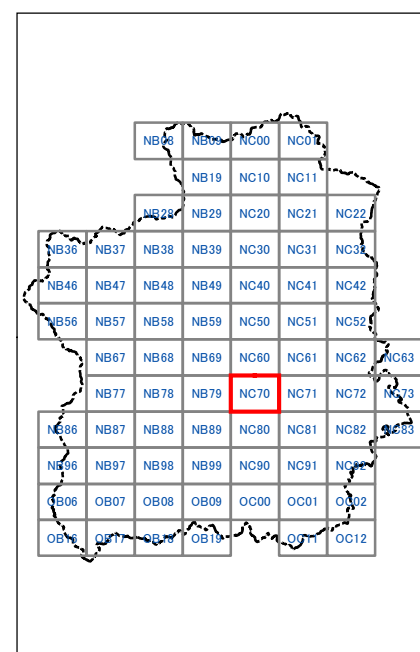
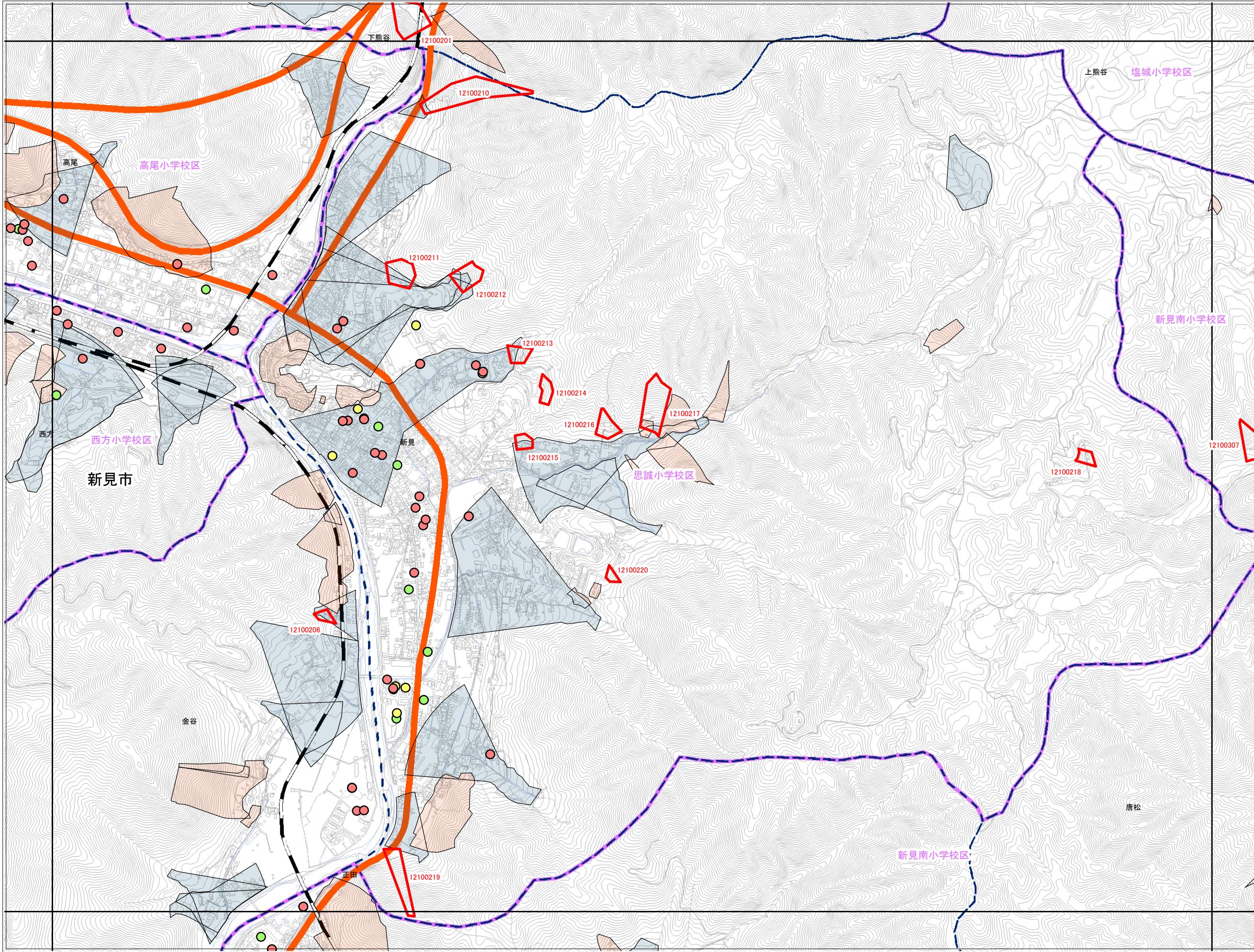
- 急傾斜地
- 急傾斜地統合箇所
- 土石流

既指定区域

- 急傾斜地
- 土石流

その他凡例

- 要配慮者利用施設
- 避難施設
- 公共施設
- JR等
- 第1次緊急輸送路
- 等高線(5m)、道路、建物等
- 水部
- 行政界
- 大字界
- 小学校区





NB79	NC70	NC71
NB89	NC80	NC81
NB99	NC90	NC91

抽出箇所


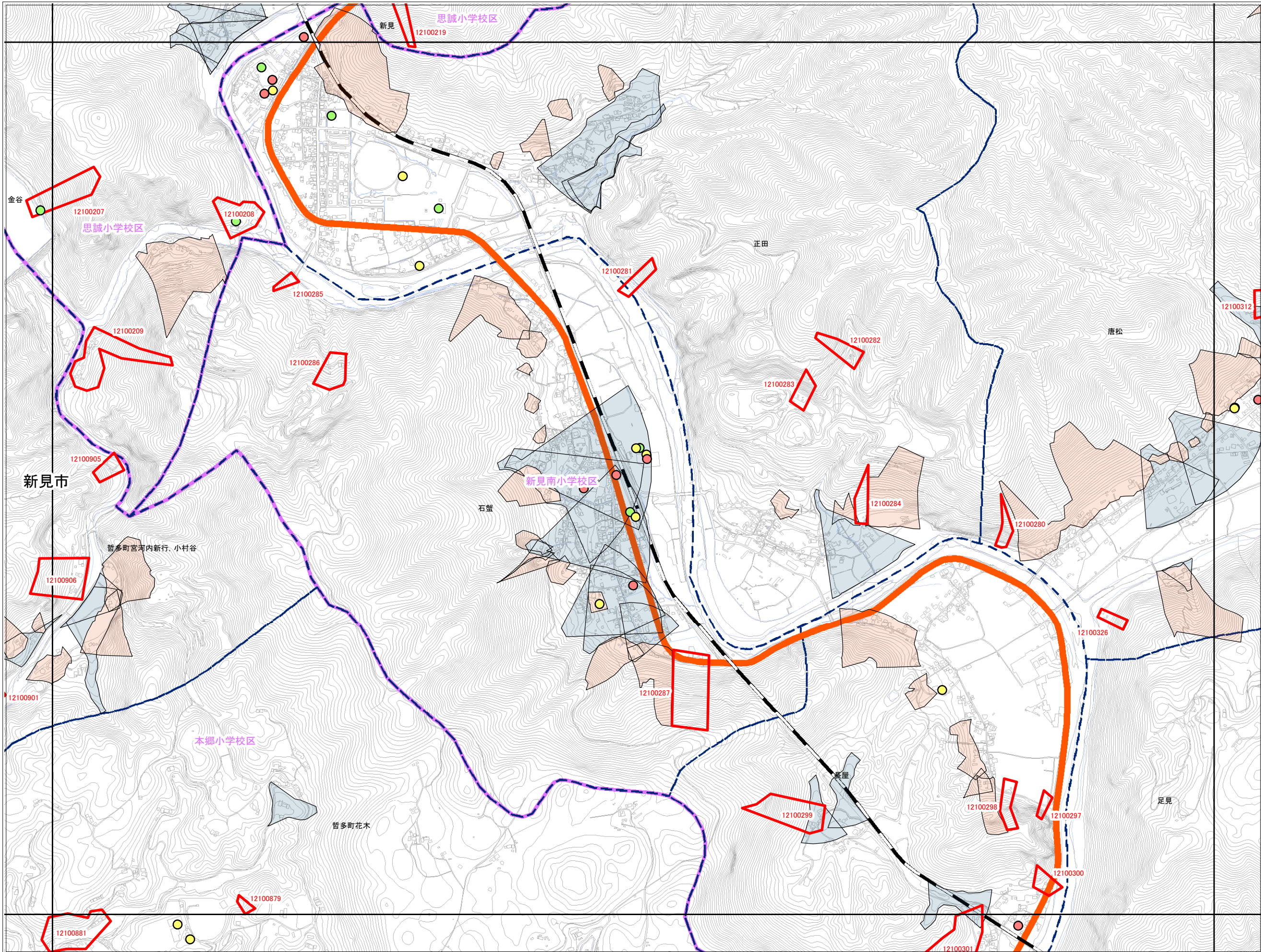
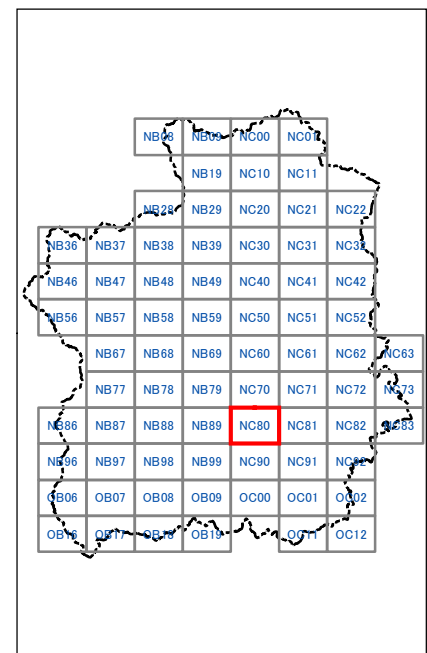
- 急傾斜地
- 急傾斜地統合箇所
- 土石流

既指定区域

- 急傾斜地
- 土石流

その他凡例

- 要配慮者利用施設
- 避難施設
- 公共施設
- JR等
- 第1次緊急輸送路
- 等高線(5m)、道路、建物等
- 水部
- 行政界
- 大字界
- 小学校区





NB89	NC80	NC81
NB99	NC90	NC91
OB09	OC00	OC01

抽出箇所

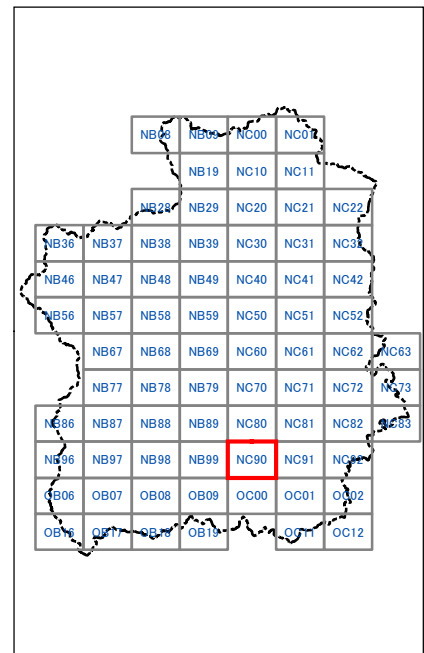
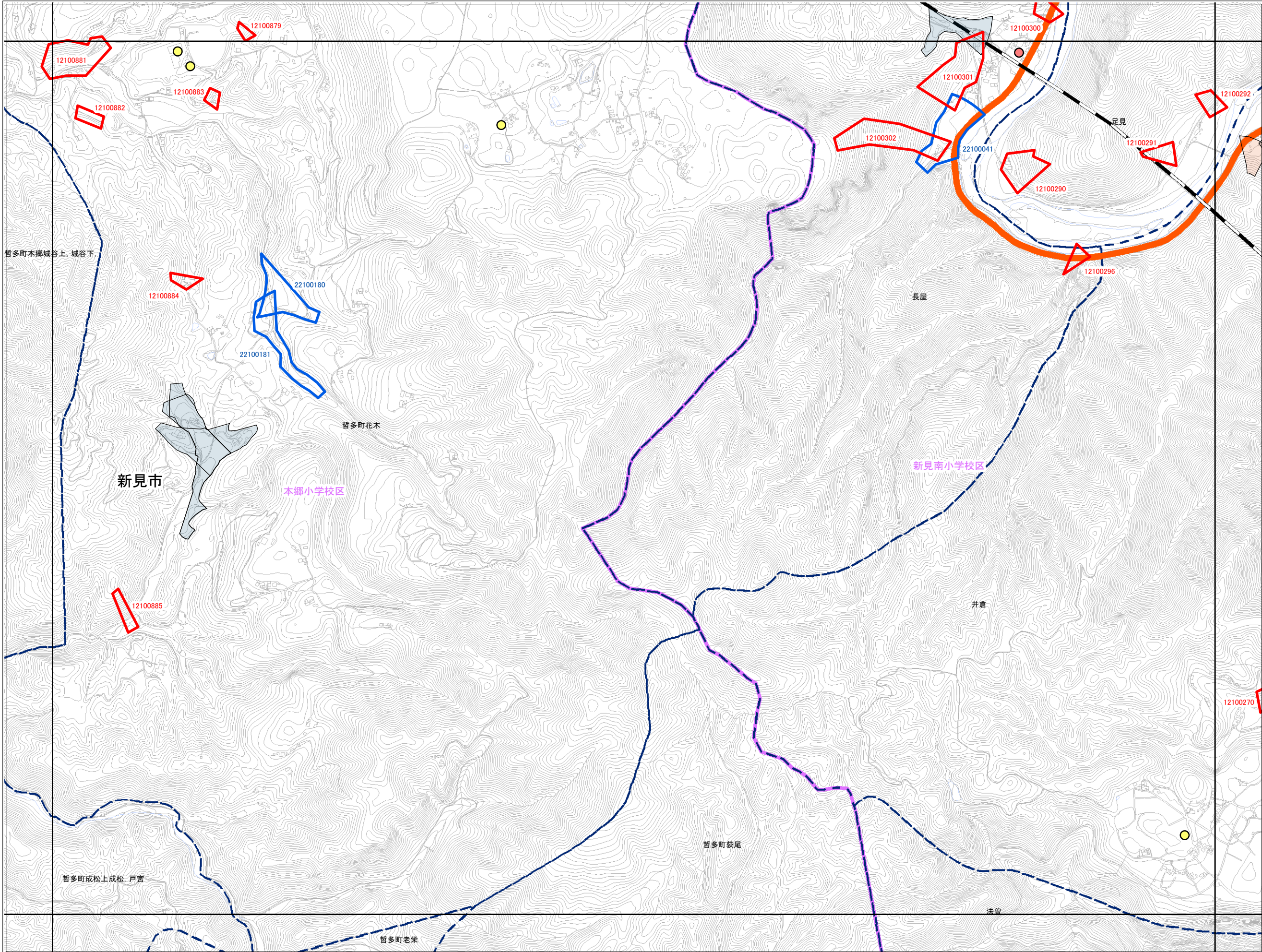
- 急傾斜地
- 急傾斜地統合箇所
- 土石流

既指定区域

- 急傾斜地
- 土石流

その他凡例

- 要配慮者利用施設
- 避難施設
- 公共施設
- JR等
- 第1次緊急輸送路
- 等高線(5m)、道路、建物等
- 水部
- 行政界
- 大字界
- 小学校区





NB99	NC90	NC91
OB09	OC00	OC01
OB19		OC11

抽出箇所

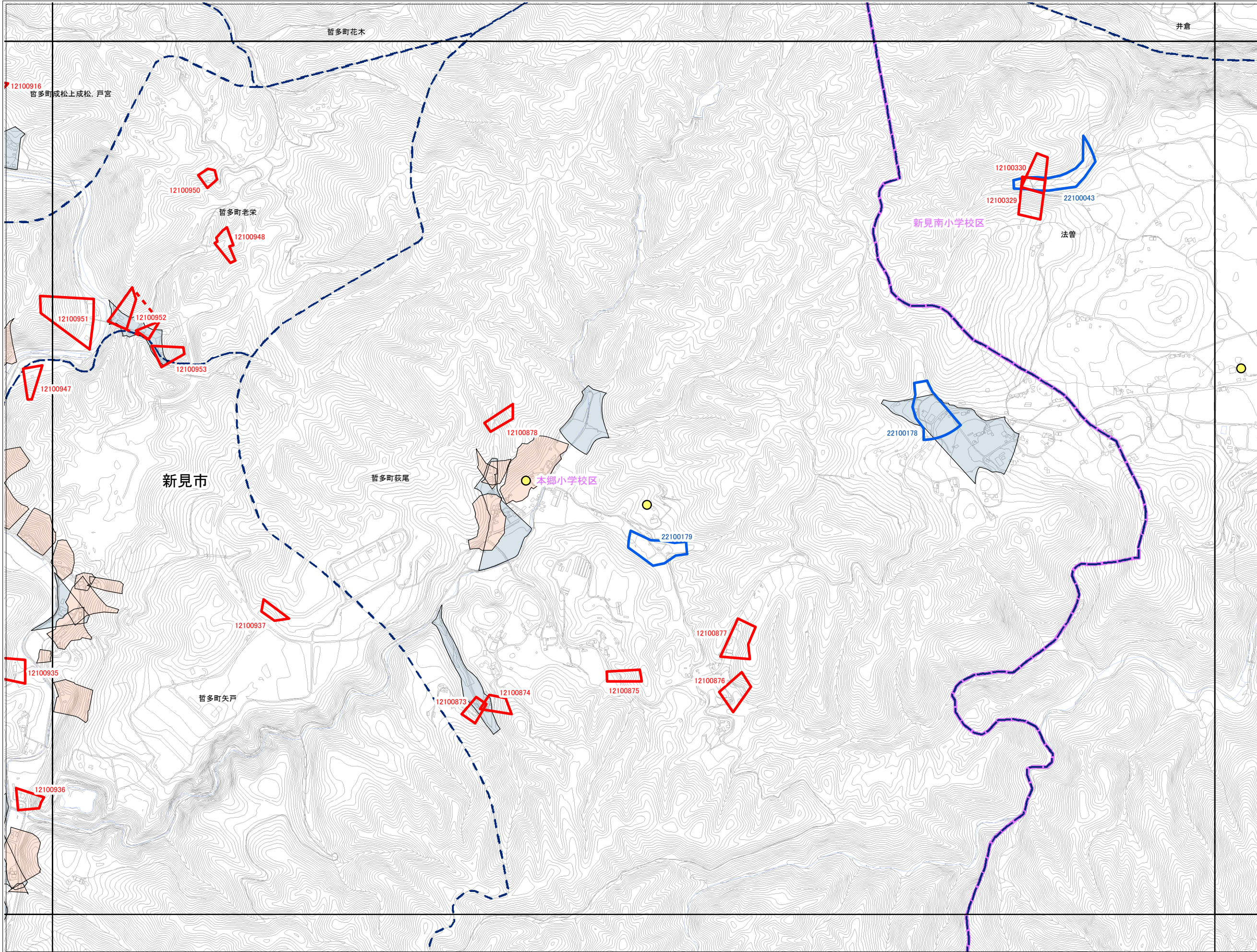
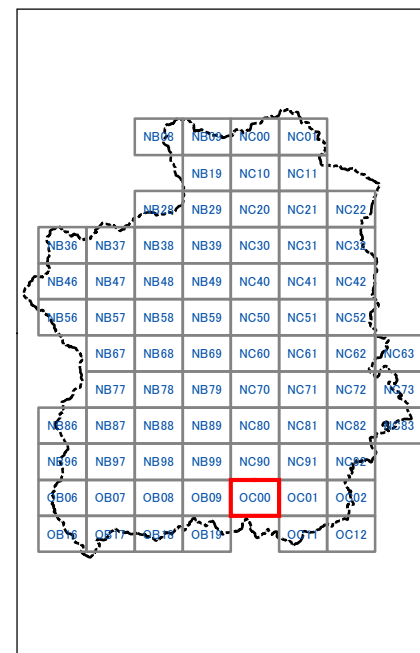
- 急傾斜地
- 急傾斜地統合箇所
- 土石流

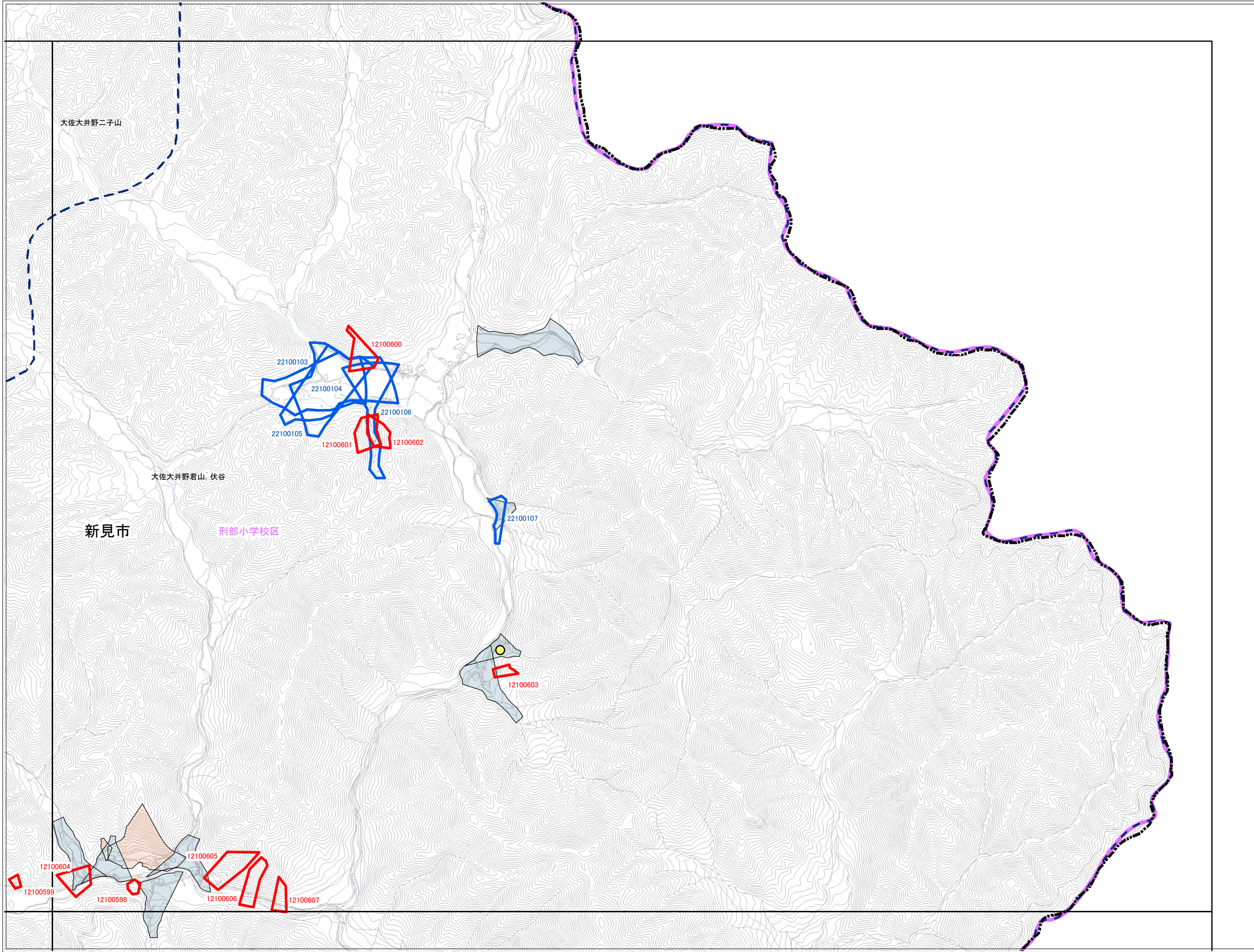
既指定区域

- 急傾斜地
- 土石流

その他凡例

- 要配慮者利用施設
- 避難施設
- 公共施設
- JR等
- 第1次緊急輸送路
- 等高線(5m)、道路、建物等
- 水部
- 行政界
- 大字界
- 小学校区





NC00	NC01
NC10	NC11

抽出箇所

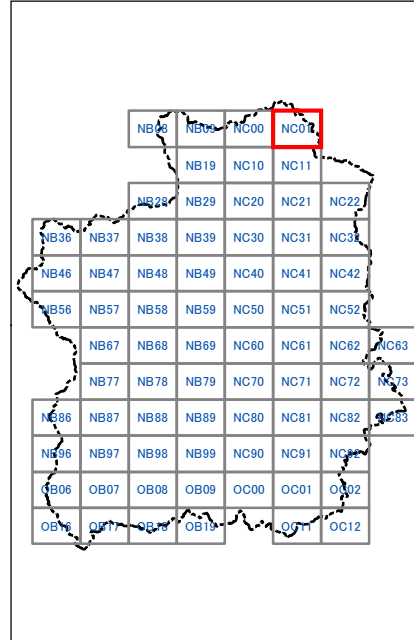
- 急傾斜地
- 急傾斜地統合箇所
- 土石流

既指定区域

- 急傾斜地
- 土石流

その他凡例

- 要配慮者利用施設
- 避難施設
- 公共施設
- JR等
- 第1次緊急輸送路
- 等高線(5m)、道路、建物等
- 水部
- 行政界
- 大字界
- 小学校区





NC00	NC01	
NC10	NC11	
NC20	NC21	NC22

抽出箇所

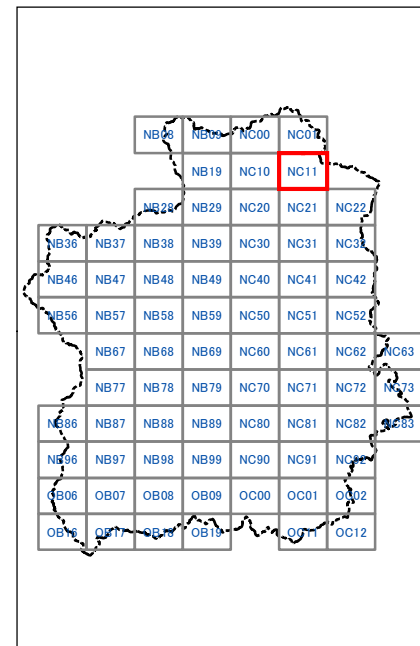
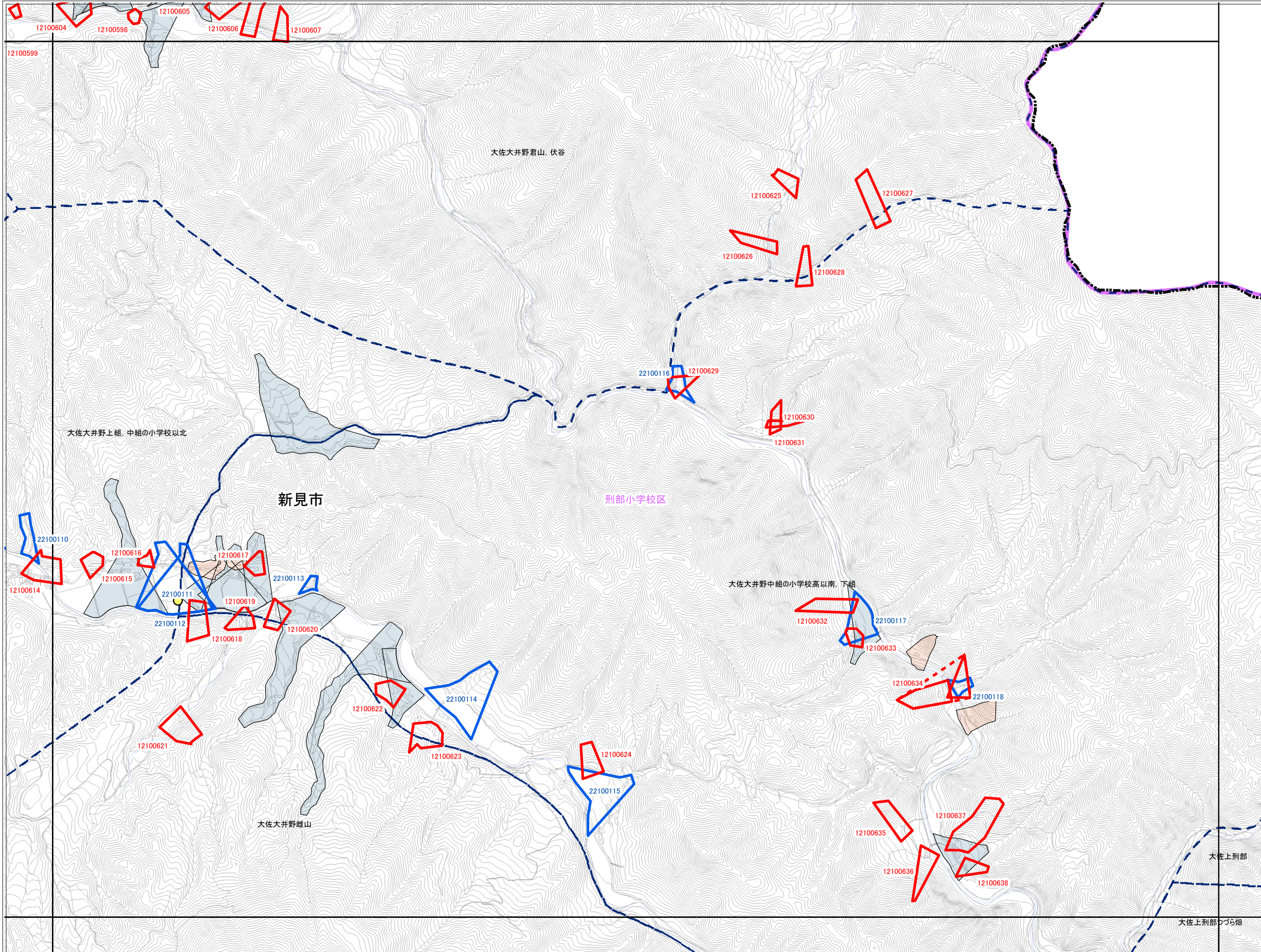
- 急傾斜地
- 急傾斜地統合箇所
- 土石流

既指定区域

- 急傾斜地
- 土石流

その他凡例

- 要配慮者利用施設
- 避難施設
- 公共施設
- JR等
- 第1次緊急輸送路
- 等高線(5m)、道路、建物等
- 水部
- 行政界
- 大字界
- 小学校区





NC10	NC11	
NC20	NC21	NC22
NC30	NC31	NC32

抽出箇所

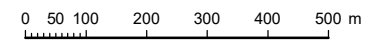
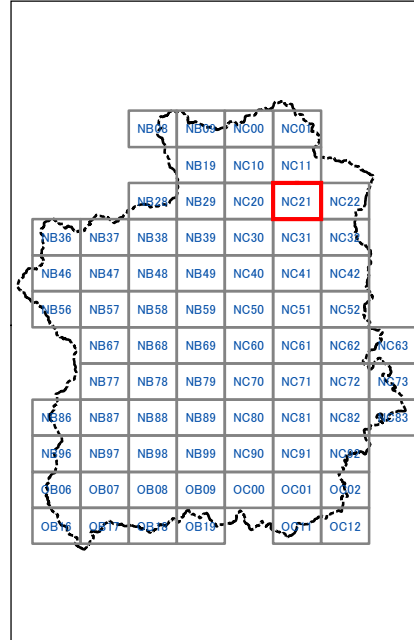
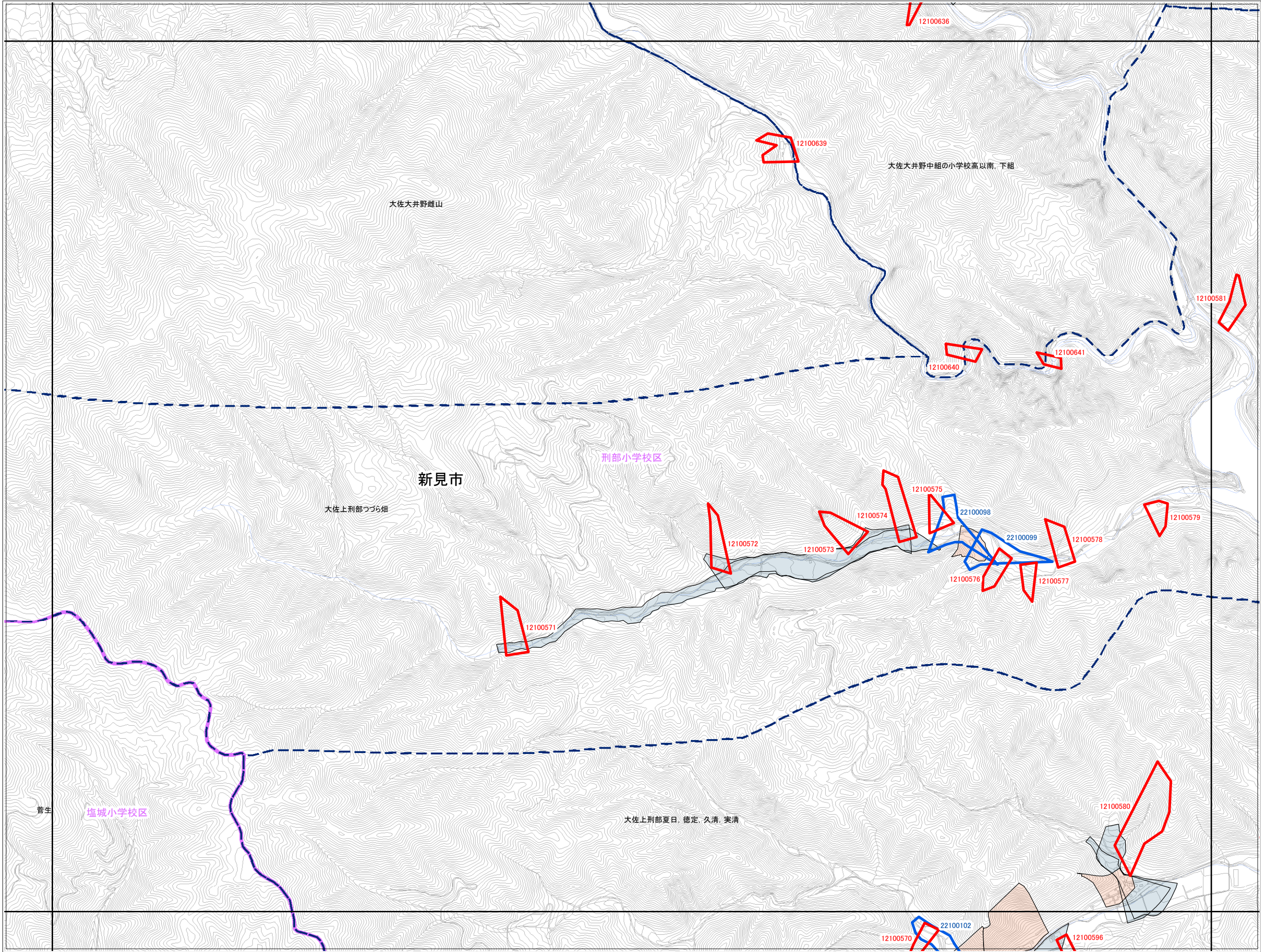
- 急傾斜地
- 急傾斜地統合箇所
- 土石流

既指定区域

- 急傾斜地
- 土石流

その他凡例

- 要配慮者利用施設
- 避難施設
- 公共施設
- JR等
- 第1次緊急輸送路
- 等高線(5m)、道路、建物等
- 水部
- 行政界
- 大字界
- 小学校区





NC20	NC21	NC22
NC30	NC31	NC32
NC40	NC41	NC42

抽出箇所


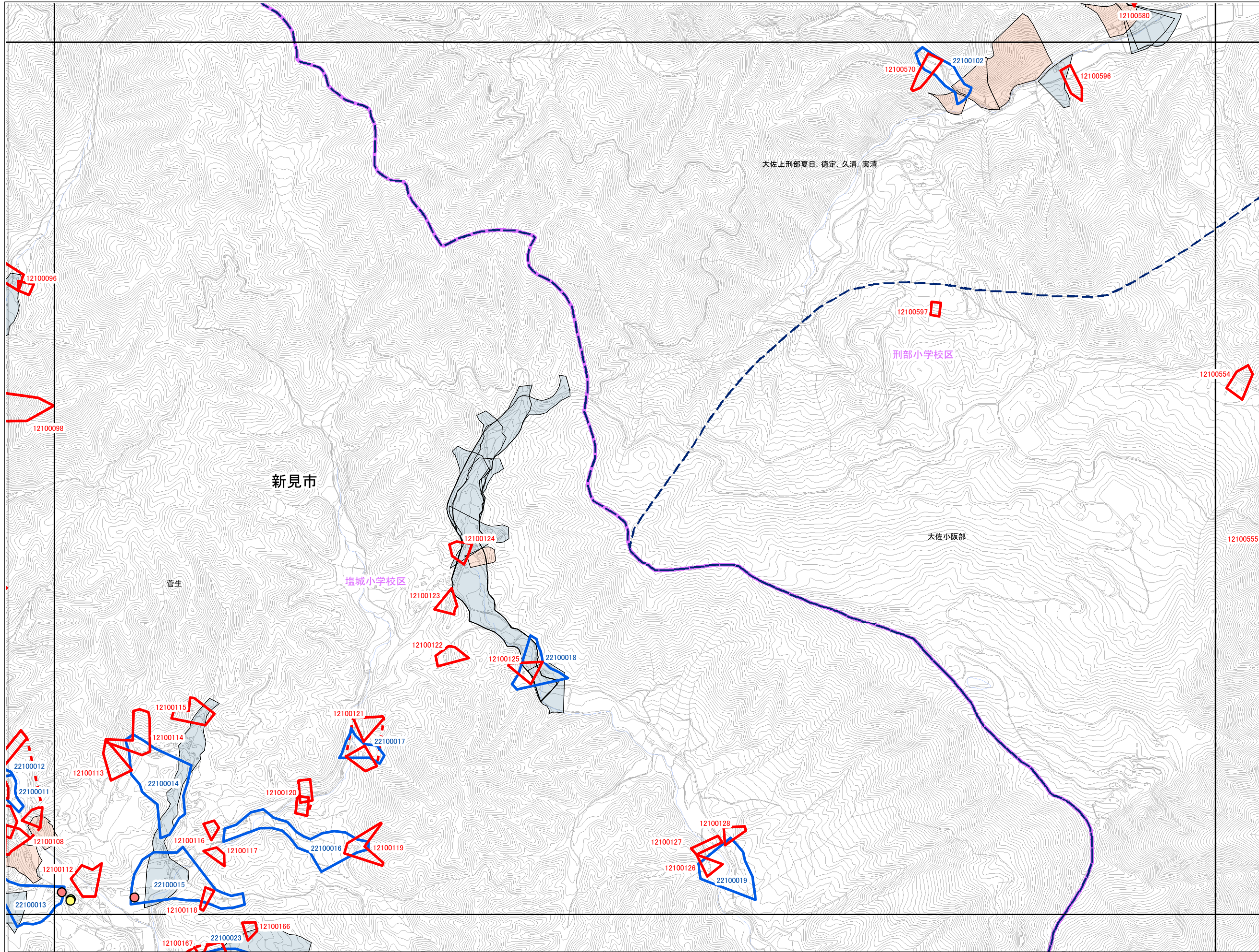
- 急傾斜地
- 急傾斜地統合箇所
- 土石流

既指定区域

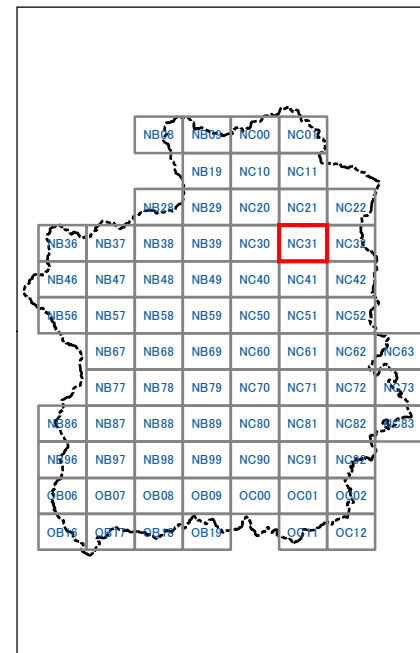
- 急傾斜地
- 土石流

その他凡例

- 要配慮者利用施設
- 避難施設
- 公共施設
- JR等
- 第1次緊急輸送路
- 等高線(5m)、道路、建物等
- 水部
- 行政界
- 大字界
- 小学校区



1:12,500





NC30	NC31	NC32
NC40	NC41	NC42
NC50	NC51	NC52

抽出箇所


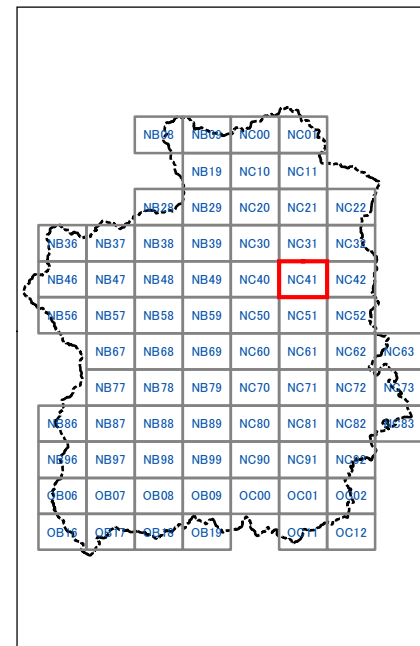
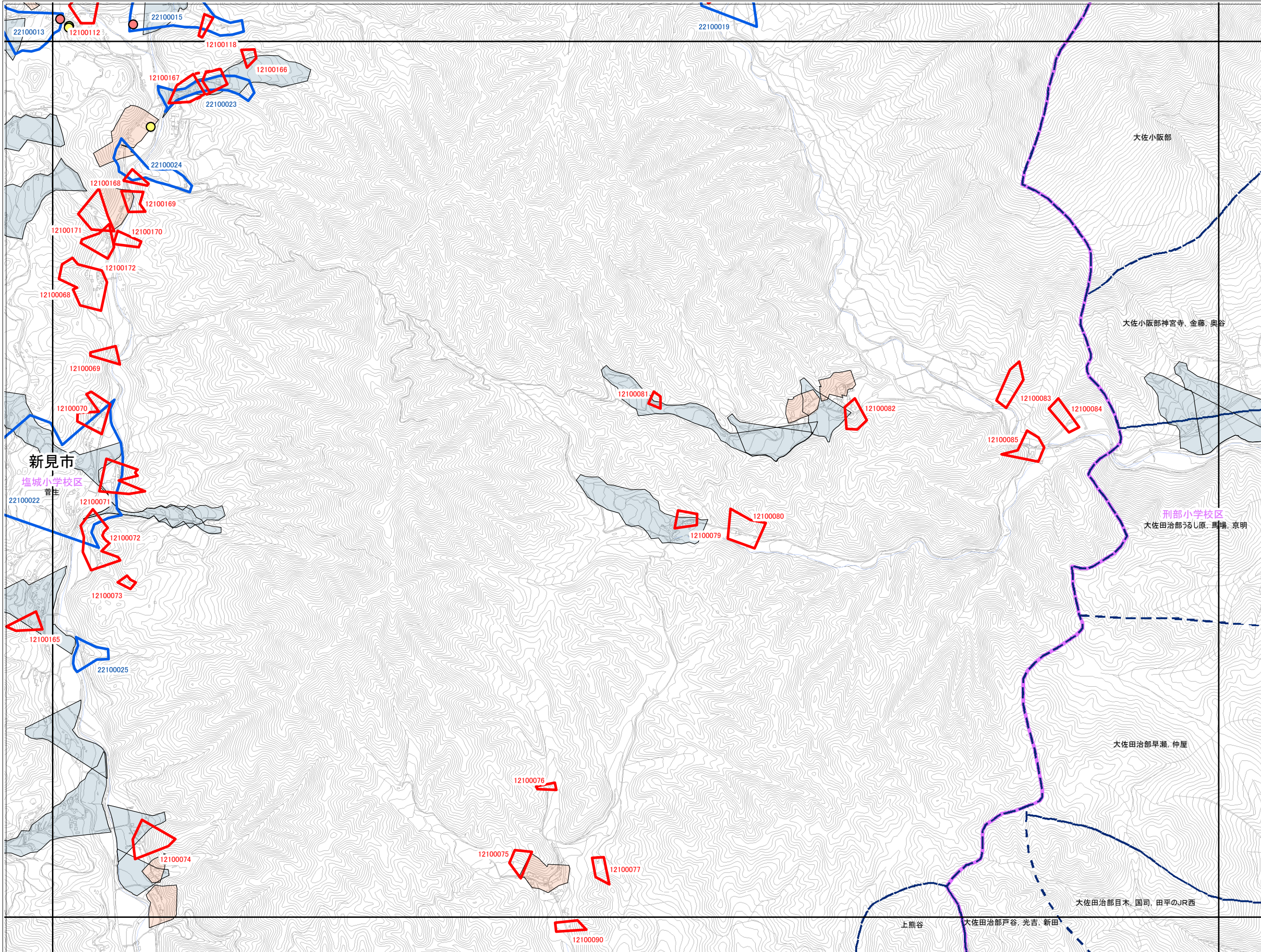
- 急傾斜地
- 急傾斜地統合箇所
- 土石流

既指定区域

- 急傾斜地
- 土石流

その他凡例

- 要配慮者利用施設
- 避難施設
- 公共施設
- JR等
- 第1次緊急輸送路
- 等高線(5m)、道路、建物等
- 水部
- 行政界
- 大字界
- 小学校区





NC40	NC41	NC42
NC50	NC51	NC52
NC60	NC61	NC62

抽出箇所

- 急傾斜地
- 急傾斜地統合箇所
- 土石流

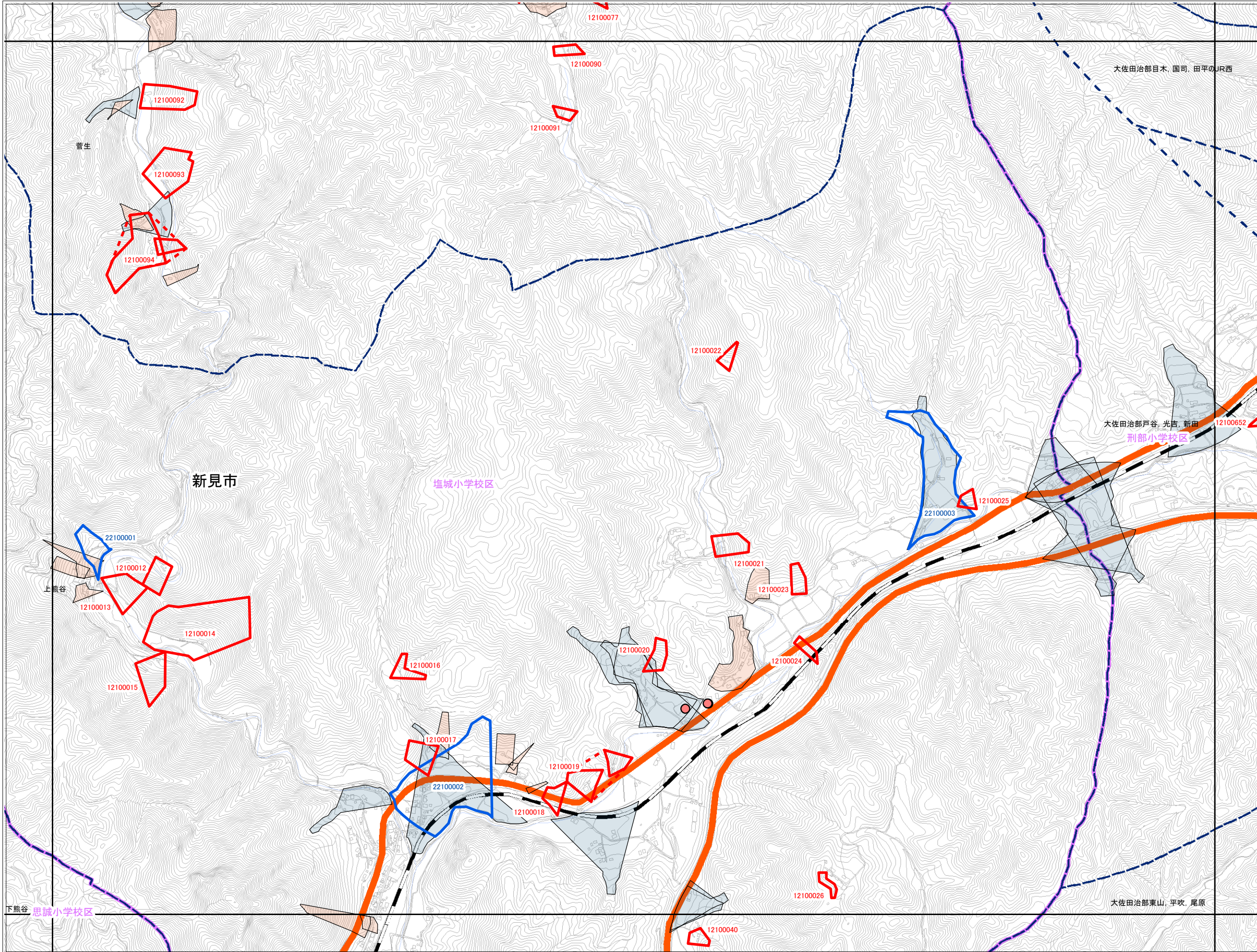
既指定区域

- 急傾斜地
- 土石流

その他凡例

- 要配慮者利用施設
- 避難施設
- 公共施設
- JR等
- 第1次緊急輸送路
- 等高線(5m)、道路、建物等
- 水部
- 行政界
- 大字界
- 小学校区

NB26	NB27	NC00	NC01				
	NB19	NC10	NC11				
NB24	NB29	NC20	NC21	NC22			
NB36	NB37	NB38	NB39	NC30	NC31	NC32	NC33
NB46	NB47	NB48	NB49	NC40	NC41	NC42	
NB56	NB57	NB58	NB59	NC50	NC51	NC52	
NB67	NB68	NB69	NC60	NC61	NC62	NC63	
NB77	NB78	NB79	NC70	NC71	NC72	NC73	
NB86	NB87	NB88	NB89	NC80	NC81	NC82	NC83
NB96	NB97	NB98	NB99	NC90	NC91	NC92	NC93
OB06	OB07	OB08	OB09	OC00	OC01	OC02	
OB16	OB17	OB18	OB19	OC10	OC11	OC12	





NC50	NC51	NC52
NC60	NC61	NC62
NC70	NC71	NC72

抽出箇所

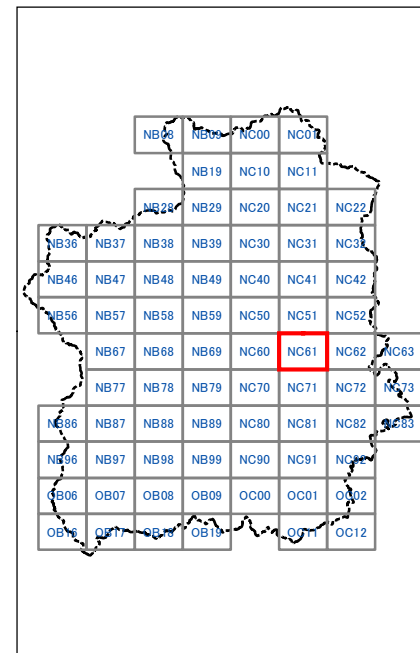
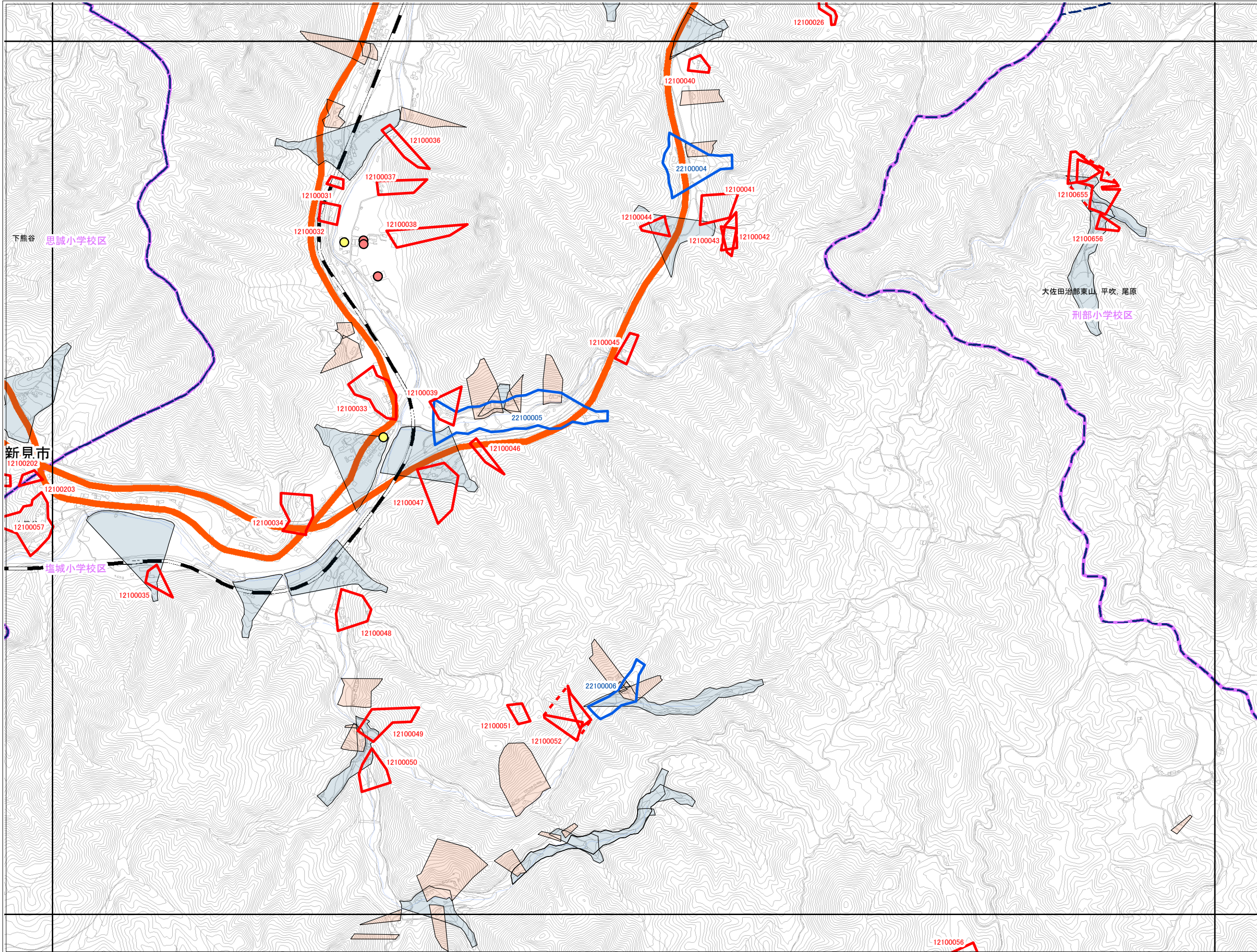
- 急傾斜地
- 急傾斜地統合箇所
- 土石流

既指定区域

- 急傾斜地
- 土石流

その他凡例

- 要配慮者利用施設
- 避難施設
- 公共施設
- JR等
- 第1次緊急輸送路
- 等高線(5m)、道路、建物等
- 水部
- 行政界
- 大字界
- 小学校区





NC60	NC61	NC62
NC70	NC71	NC72
NC80	NC81	NC82

抽出箇所

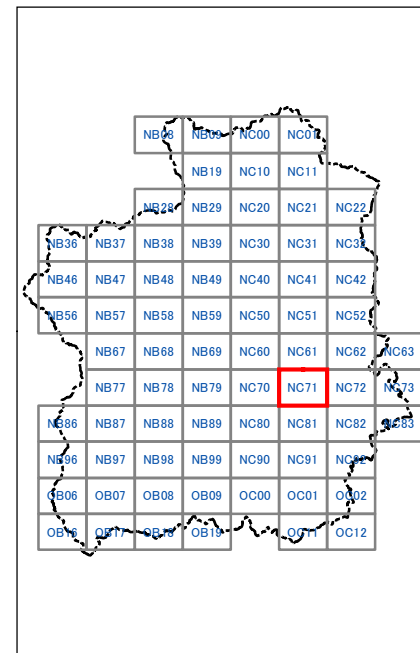
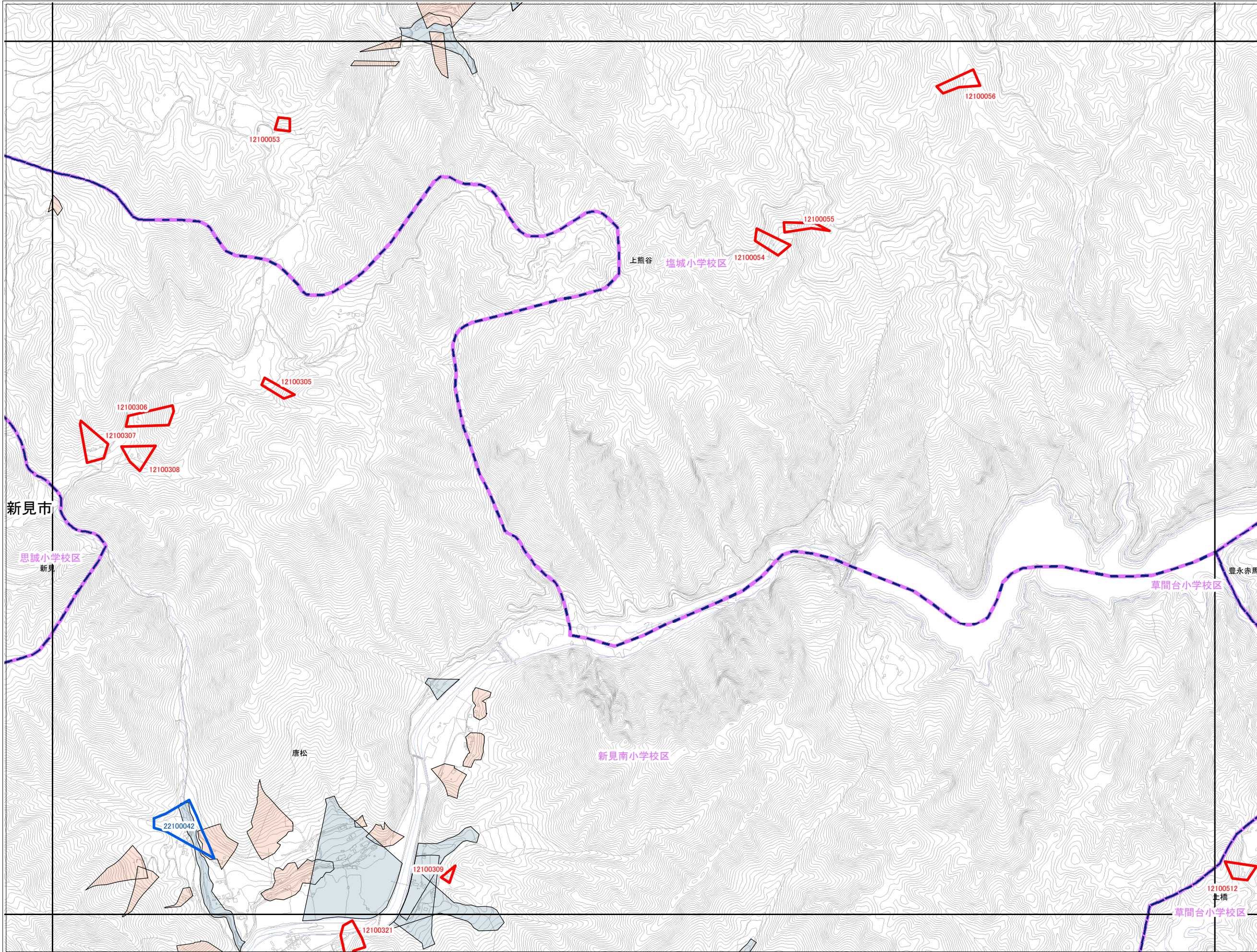
- 急傾斜地
- 急傾斜地統合箇所
- 土石流

既指定区域

- 急傾斜地
- 土石流

その他凡例

- 要配慮者利用施設
- 避難施設
- 公共施設
- JR等
- 第1次緊急輸送路
- 等高線(5m)、道路、建物等
- 水部
- 行政界
- 大字界
- 小学校区





NC70	NC71	NC72
NC80	NC81	NC82
NC90	NC91	NC92

抽出箇所

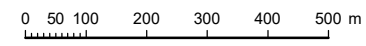
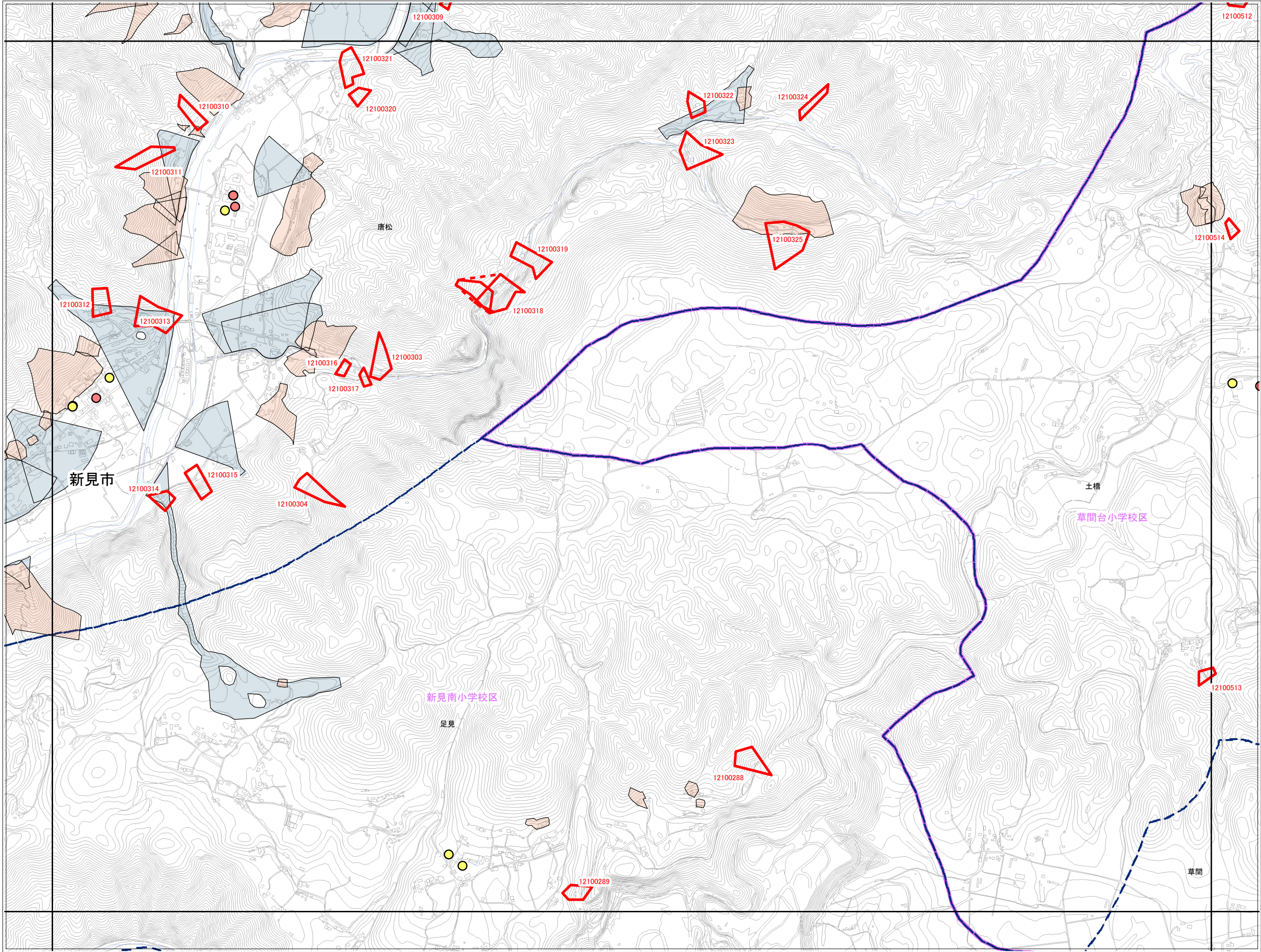
- 急傾斜地
- 急傾斜地統合箇所
- 土石流

既指定区域

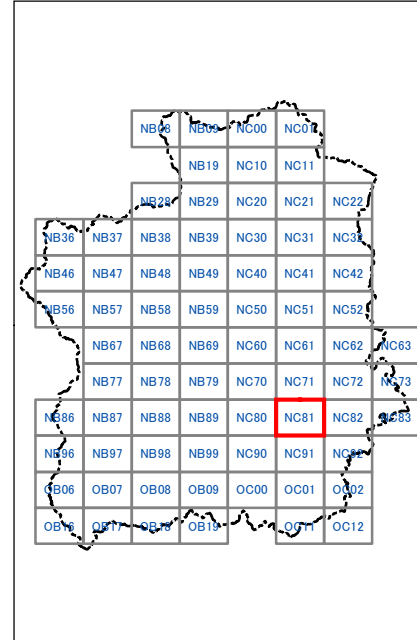
- 急傾斜地
- 土石流

その他凡例

- 要配慮者利用施設
- 避難施設
- 公共施設
- JR等
- 第1次緊急輸送路
- 等高線(5m)、道路、建物等
- 水部
- 行政界
- 大字界
- 小学校区



1:12,500





NC80	NC81	NC82
NC90	NC91	NC92
OC00	OC01	OC02

抽出箇所

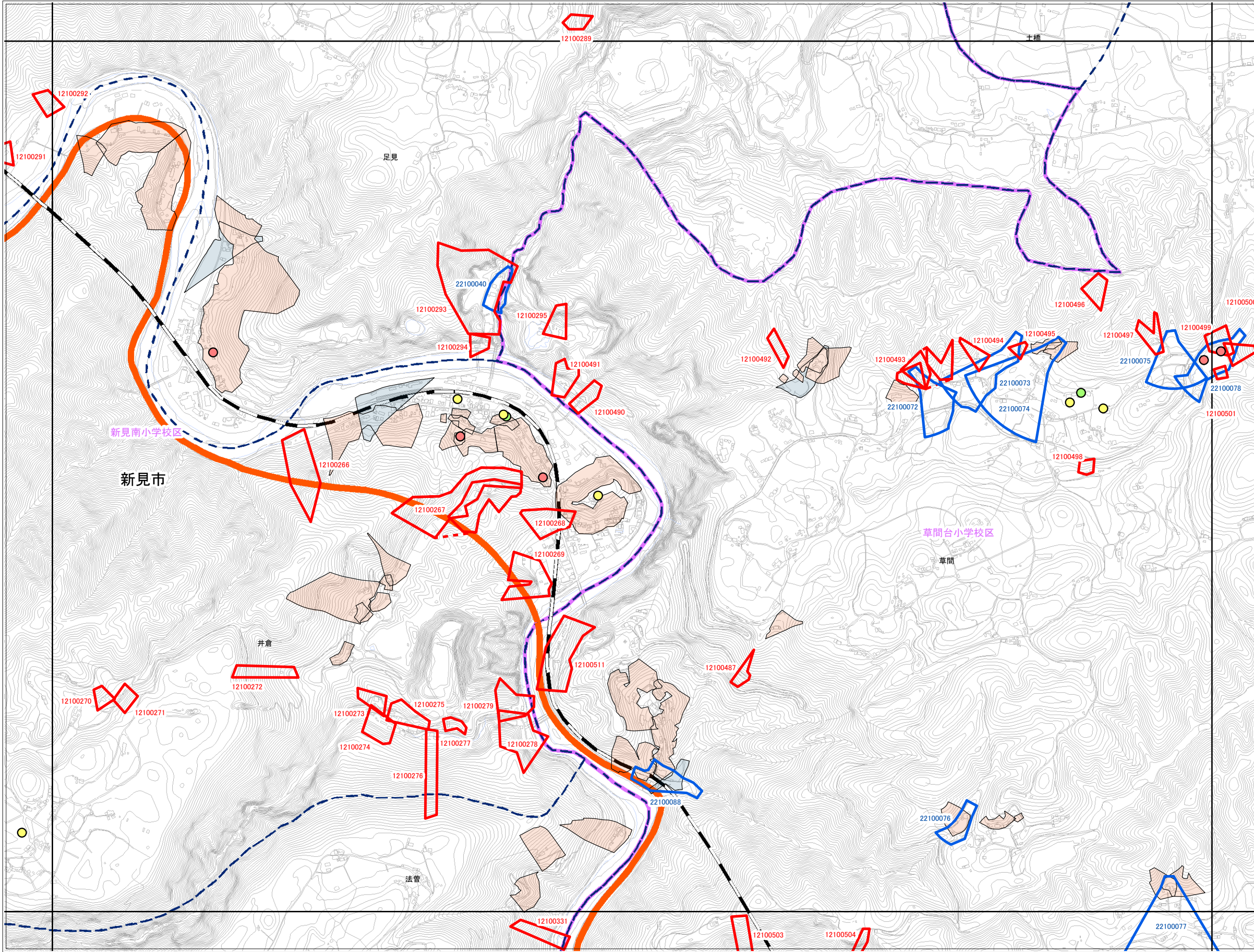
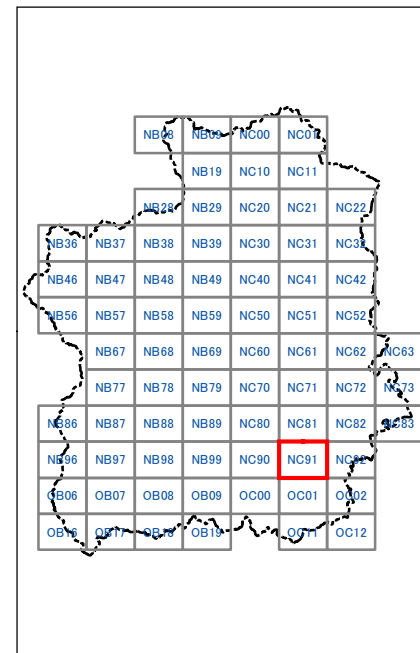
- 急傾斜地
- 急傾斜地統合箇所
- 土石流

既指定区域

- 急傾斜地
- 土石流

その他凡例

- 要配慮者利用施設
- 避難施設
- 公共施設
- JR等
- 第1次緊急輸送路
- 等高線(5m)、道路、建物等
- 水部
- 行政界
- 大字界
- 小学校区





NC90	NC91	NC92
OC00	OC01	OC02
	OC11	OC12

抽出箇所

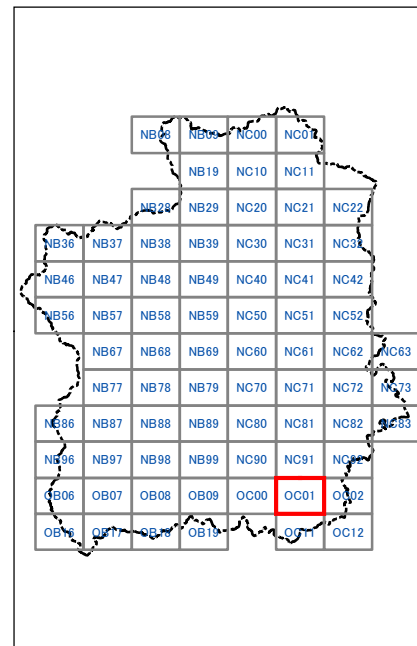
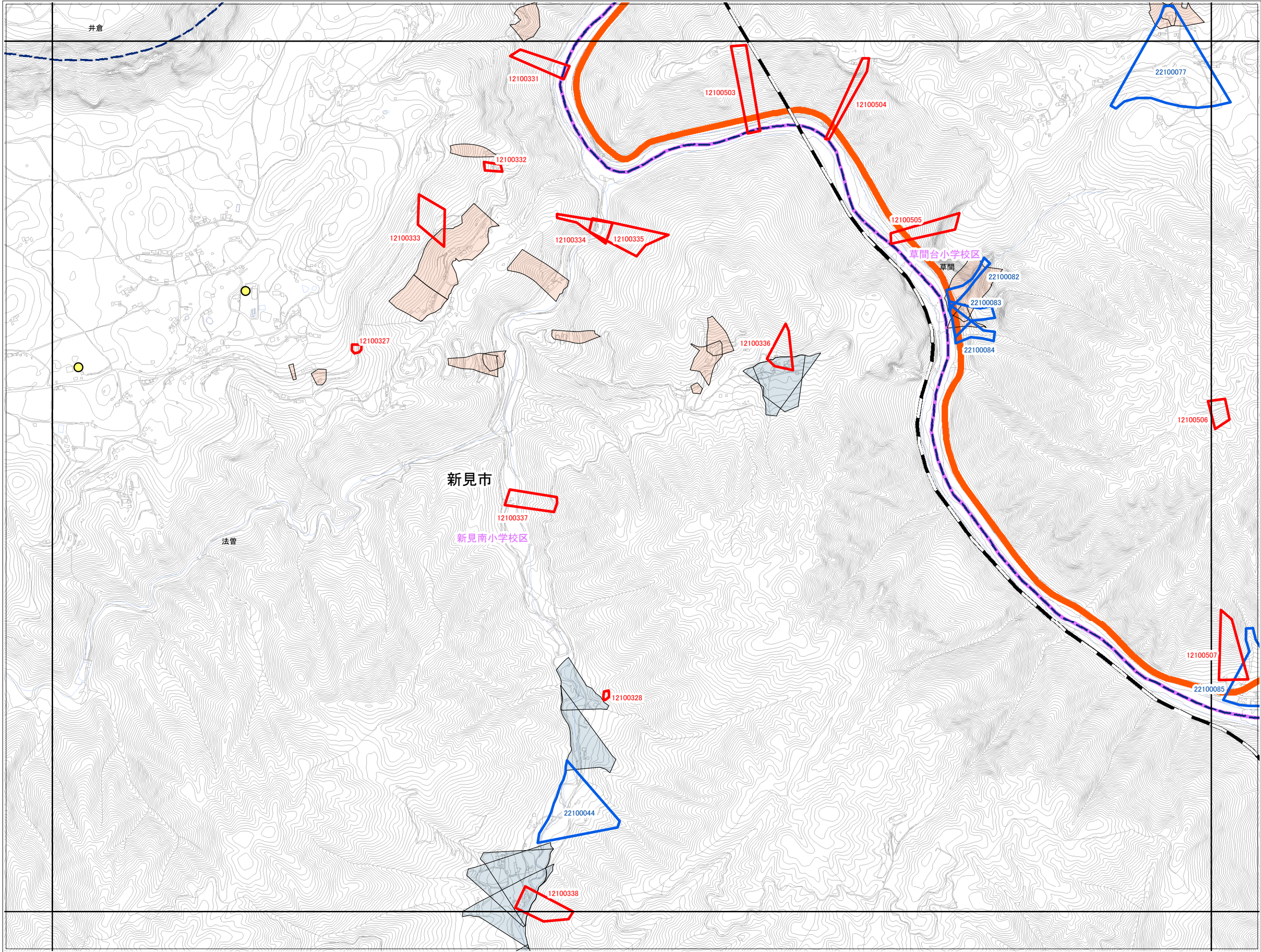
- 急傾斜地
- 急傾斜地統合箇所
- 土石流

既指定区域

- 急傾斜地
- 土石流

その他凡例

- 要配慮者利用施設
- 避難施設
- 公共施設
- JR等
- 第1次緊急輸送路
- 等高線(5m)、道路、建物等
- 水部
- 行政界
- 大字界
- 小学校区





OC00	OC01	OC02
	OC11	OC12

抽出箇所

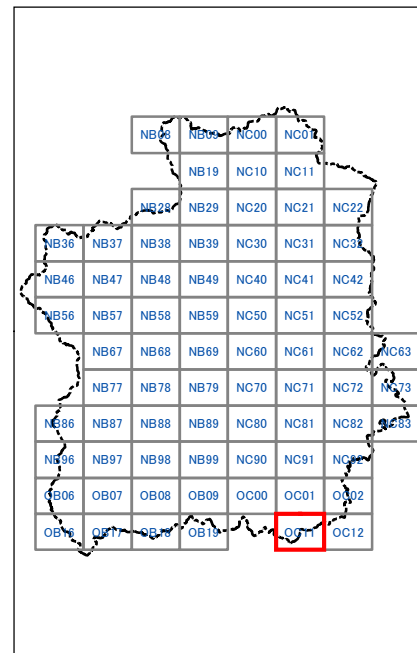
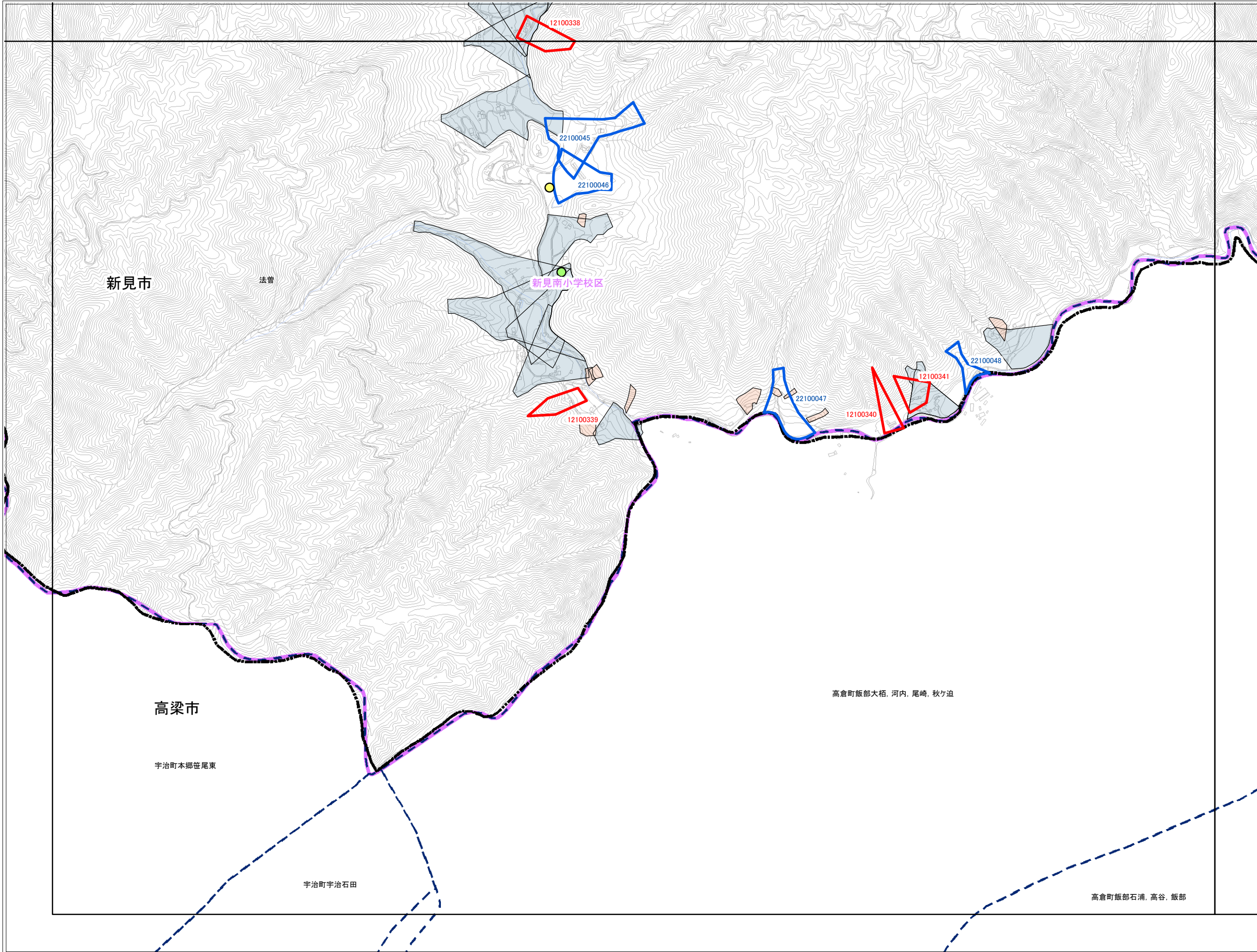
- 急傾斜地
- 急傾斜地統合箇所
- 土石流

既指定区域

- 急傾斜地
- 土石流

その他凡例

- 要配慮者利用施設
- 避難施設
- 公共施設
- JR等
- 第1次緊急輸送路
- 等高線(5m)、道路、建物等
- 水部
- 行政界
- 大字界
- 小学校区





NC11	
NC21	NC22
NC31	NC32

抽出箇所


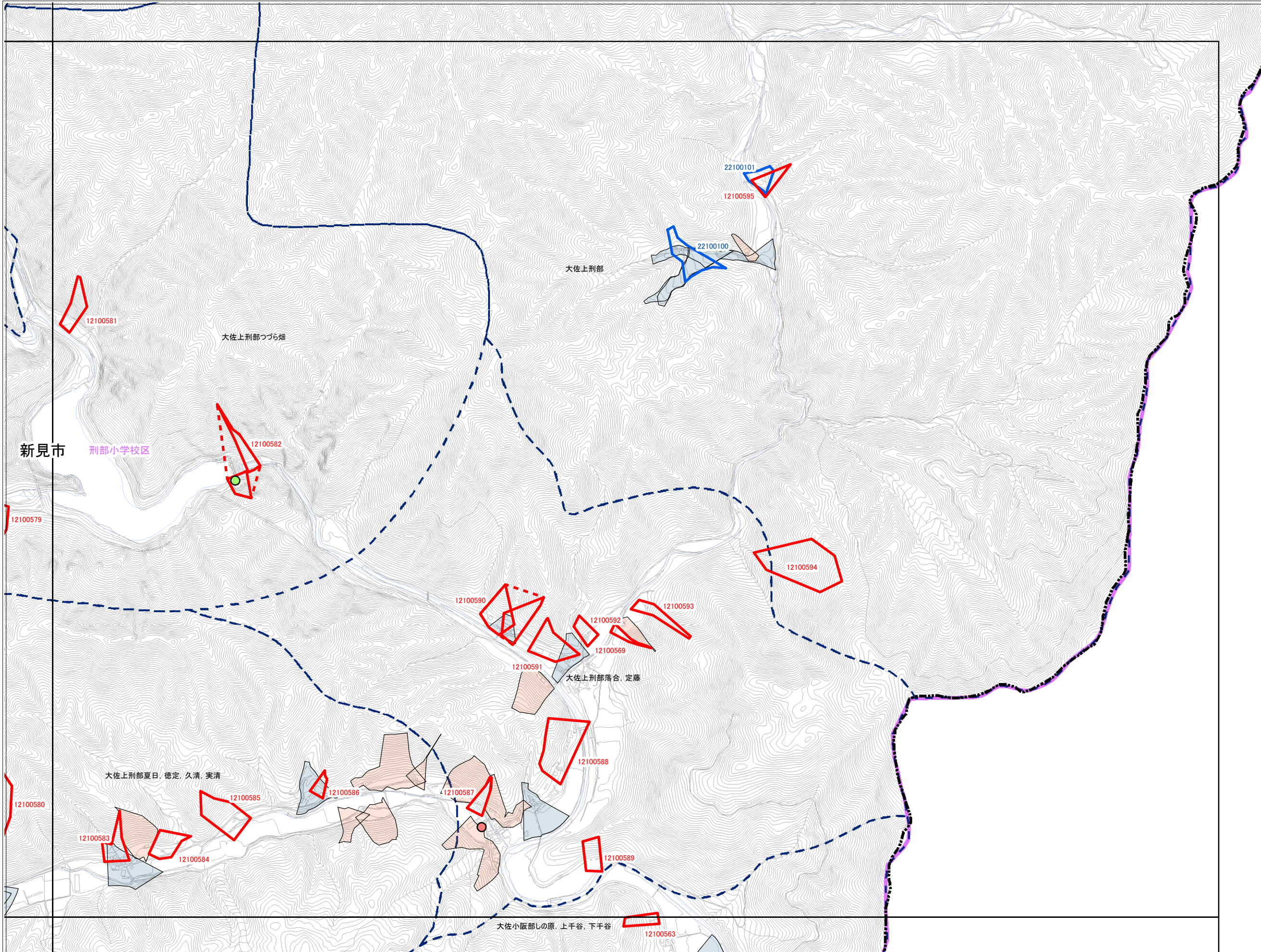
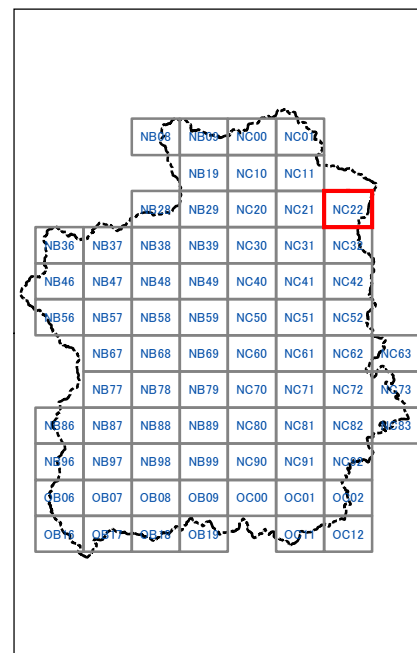
- 急傾斜地
- 急傾斜地統合箇所
- 土石流

既指定区域

- 急傾斜地
- 土石流

その他凡例

- 要配慮者利用施設
- 避難施設
- 公共施設
- JR等
- 第1次緊急輸送路
- 等高線(5m)、道路、建物等
- 水部
- 行政界
- 大字界
- 小学校区





NC21	NC22
NC31	NC32
NC41	NC42

抽出箇所

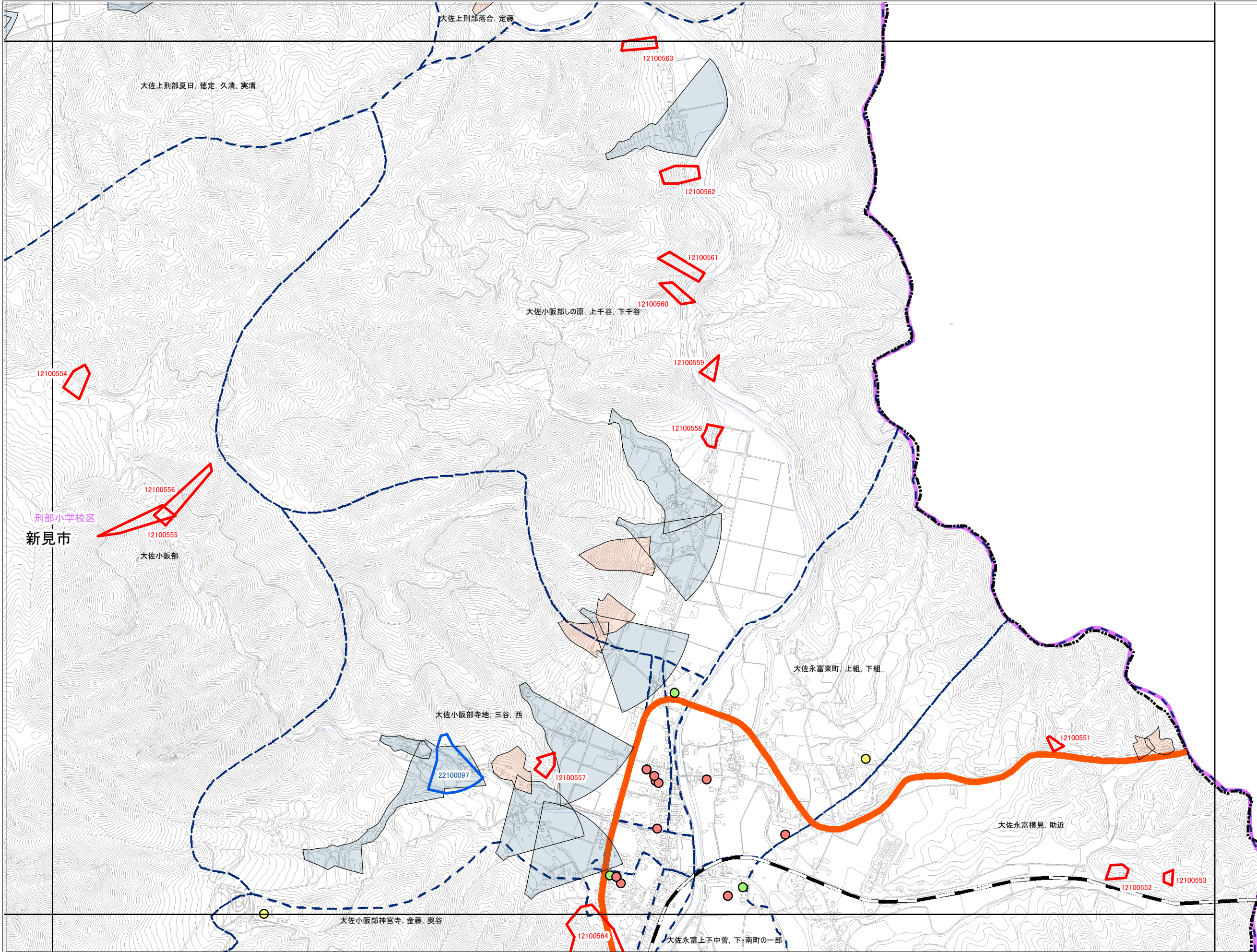
- 急傾斜地
- 急傾斜地統合箇所
- 土石流

既指定区域

- 急傾斜地
- 土石流

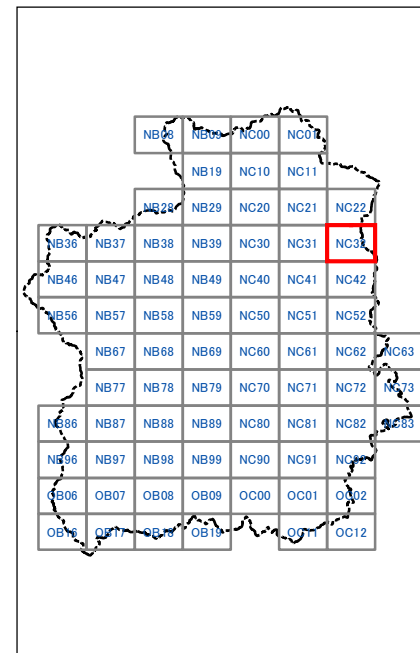
その他凡例

- 要配慮者利用施設
- 避難施設
- 公共施設
- JR等
- 第1次緊急輸送路
- 等高線(5m)、道路、建物等
- 水部
- 行政界
- 大字界
- 小学校区



0 50 100 200 300 400 500 m

1:12,500





NC31	NC32	
NC41	NC42	
NC51	NC52	

抽出箇所

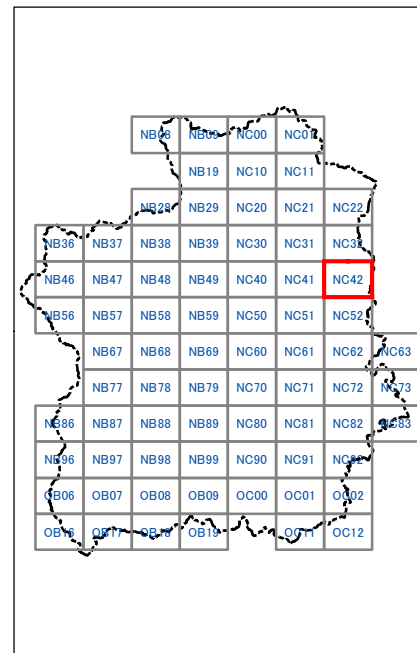
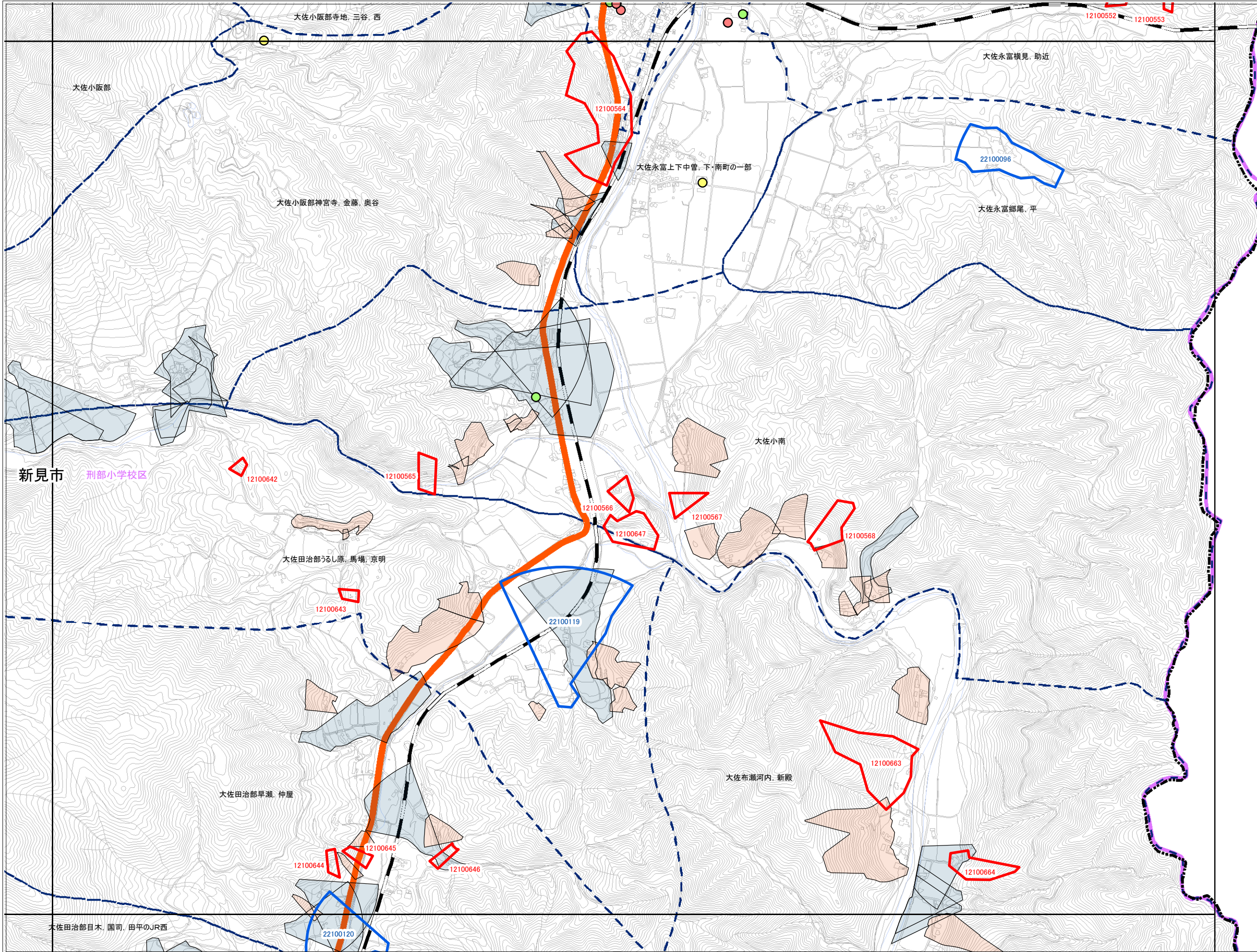
- 急傾斜地
- 急傾斜地統合箇所
- 土石流

既指定区域

- 急傾斜地
- 土石流

その他凡例

- 要配慮者利用施設
- 避難施設
- 公共施設
- JR等
- 第1次緊急輸送路
- 等高線(5m)、道路、建物等
- 水部
- 行政界
- 大字界
- 小学校区





NC51	NC52	
NC61	NC62	NC63
NC71	NC72	NC73

抽出箇所

- 急傾斜地
- 急傾斜地統合箇所
- 土石流

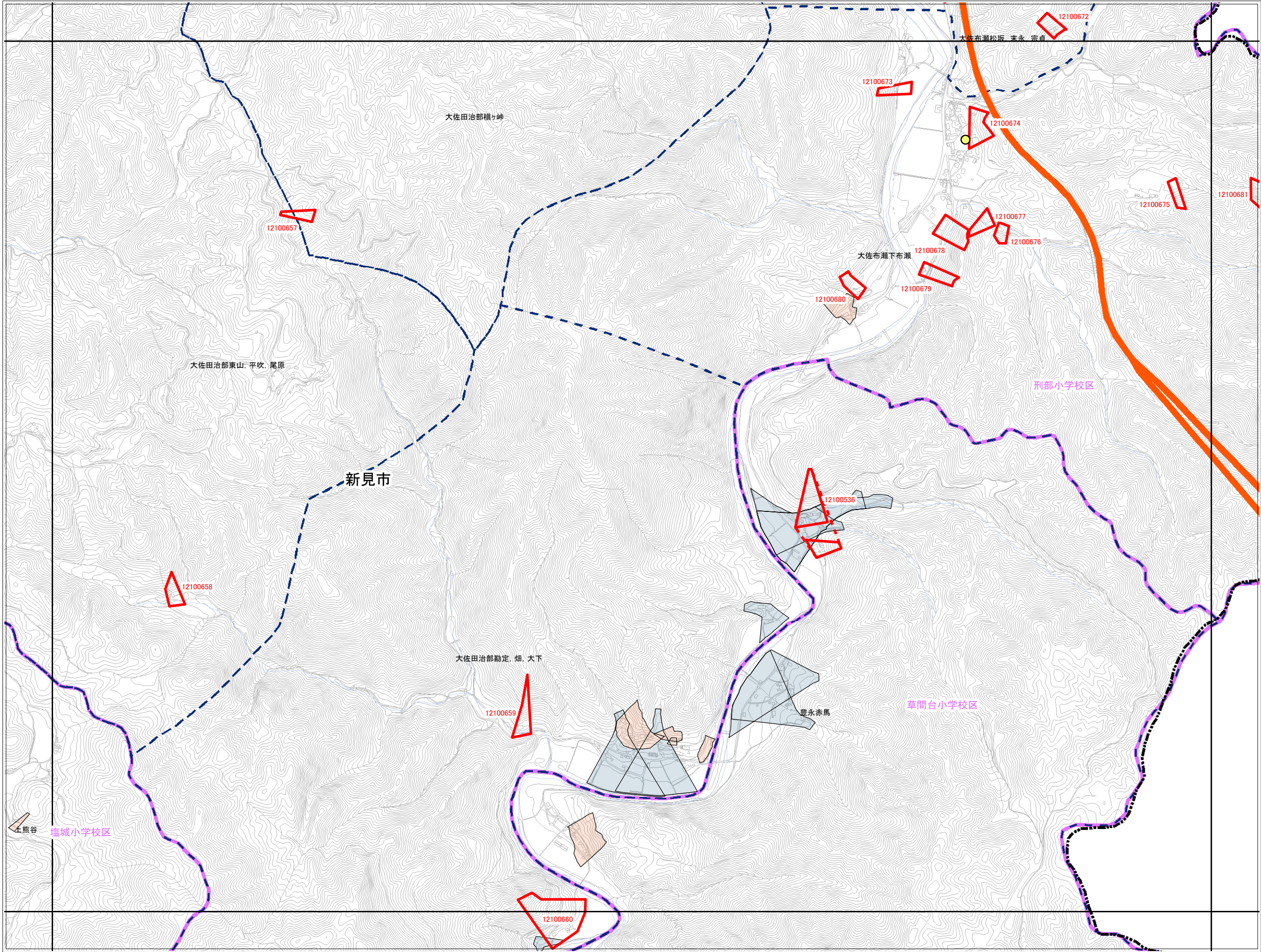
既指定区域

- 急傾斜地
- 土石流

その他凡例

- 要配慮者利用施設
- 避難施設
- 公共施設
- JR等
- 第1次緊急輸送路
- 等高線(5m)、道路、建物等
- 水部
- 行政界
- 大字界
- 小学校区

NB26	NB27	NC00	NC01				
	NB19	NC10	NC11				
NB28	NB29	NC20	NC21	NC22			
NB36	NB37	NB38	NB39	NC30	NC31	NC32	NC33
NB46	NB47	NB48	NB49	NC40	NC41	NC42	
NB56	NB57	NB58	NB59	NC50	NC51	NC52	
NB67	NB68	NB69	NC60	NC61	NC62	NC63	
NB77	NB78	NB79	NC70	NC71	NC72	NC73	
NB86	NB87	NB88	NB89	NC80	NC81	NC82	NC83
NB96	NB97	NB98	NB99	NC90	NC91	NC92	NC93
OB06	OB07	OB08	OB09	OC00	OC01	OC02	
OB16	OB17	OB18	OB19	OC10	OC11	OC12	





NC61	NC62	NC63
NC71	NC72	NC73
NC81	NC82	NC83

抽出箇所

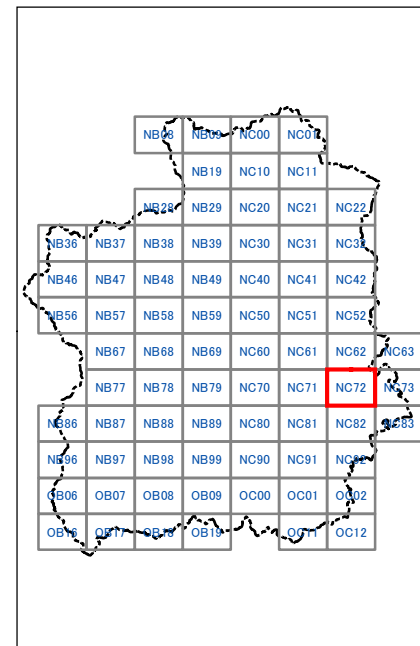
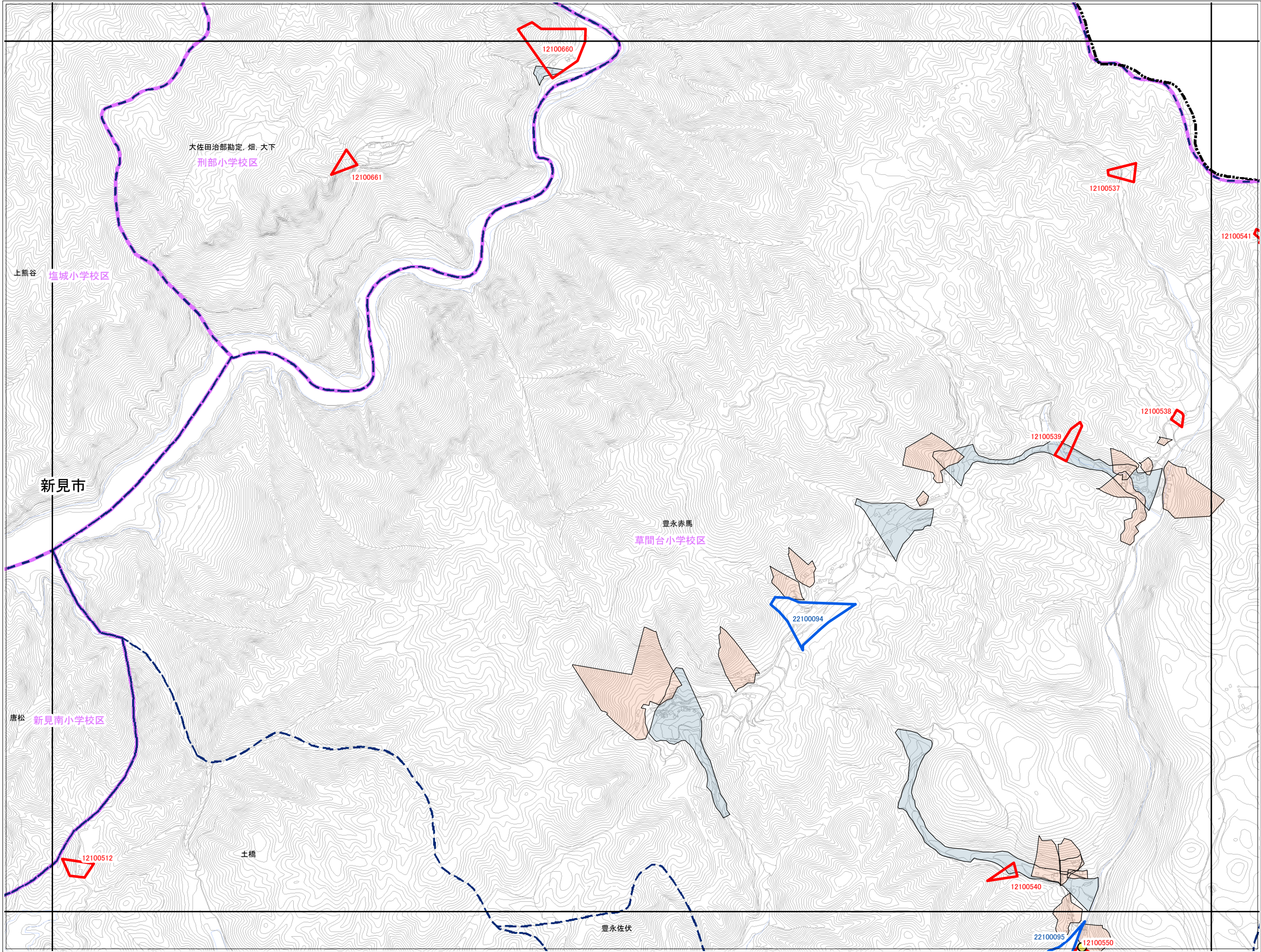
- 急傾斜地
- 急傾斜地統合箇所
- 土石流

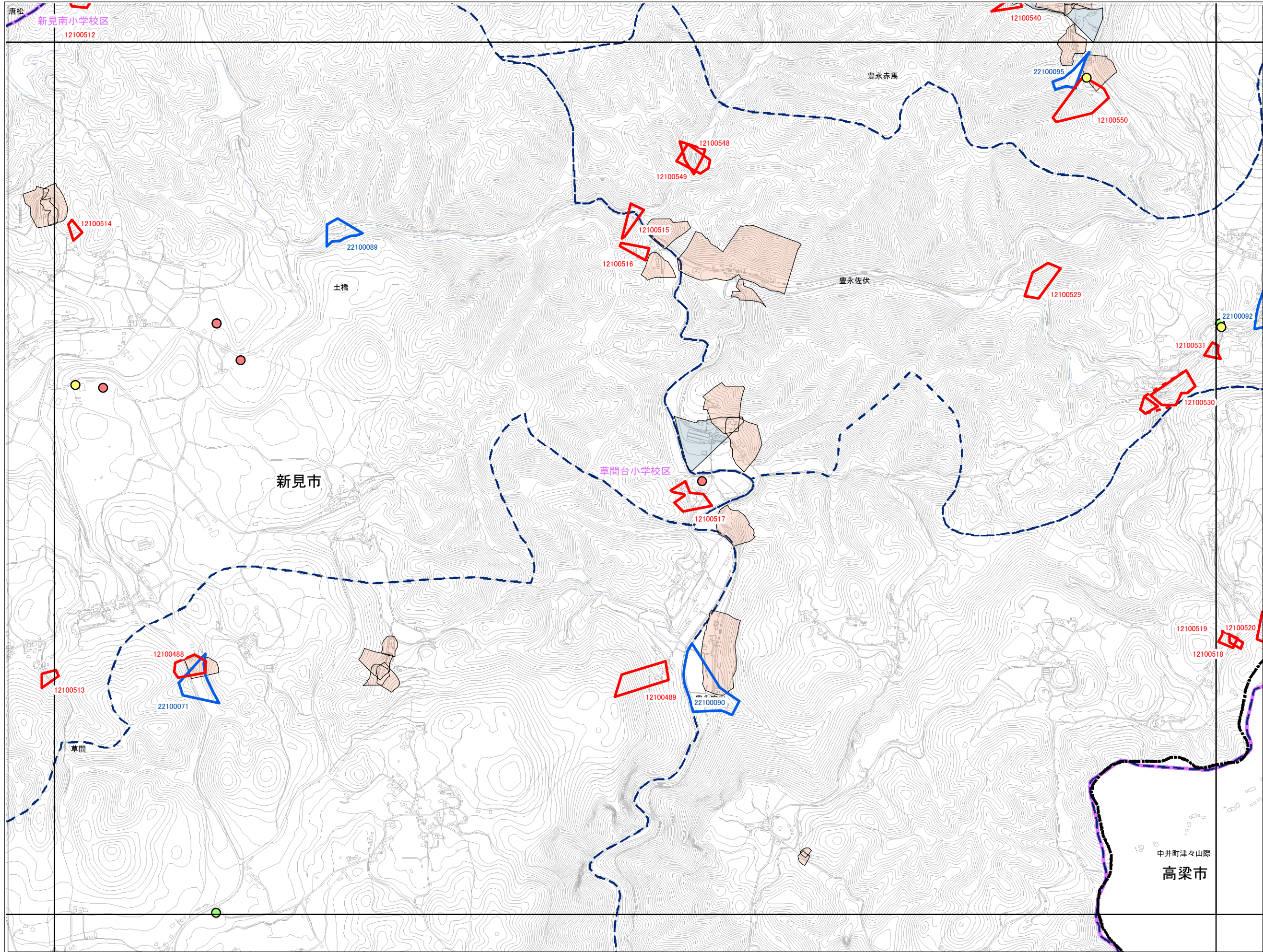
既指定区域

- 急傾斜地
- 土石流

その他凡例

- 要配慮者利用施設
- 避難施設
- 公共施設
- JR等
- 第1次緊急輸送路
- 等高線(5m)、道路、建物等
- 水部
- 行政界
- 大字界
- 小学校区





新見市

NC71	NC72	NC73
NC81	NC82	NC83
NC91	NC92	

抽出箇所

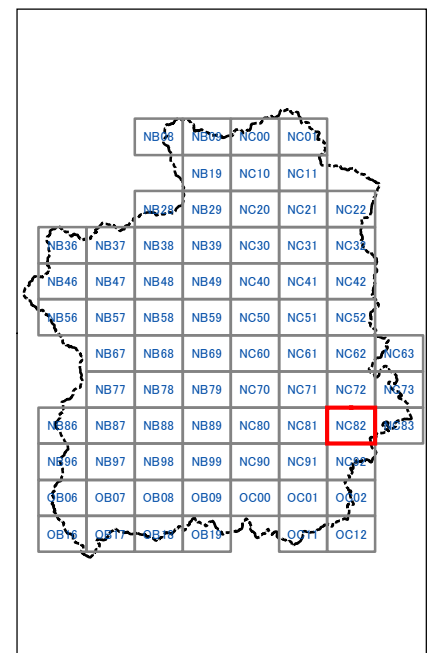
- 急傾斜地
- 急傾斜地統合箇所
- 土石流

既指定区域

- 急傾斜地
- 土石流

その他凡例

- 要配慮者利用施設
- 避難施設
- 公共施設
- JR等
- 第1次緊急輸送路
- 等高線(5m)、道路、建物等
- 水部
- 行政界
- 大字界
- 小学校区





新見市

NC81	NC82	NC83
NC91	NC92	
OC01	OC02	

抽出箇所

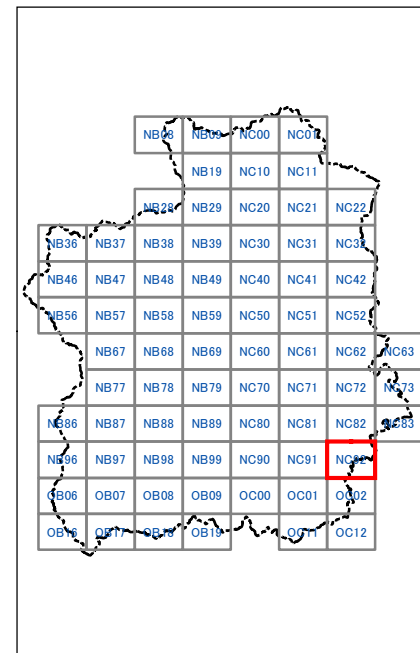
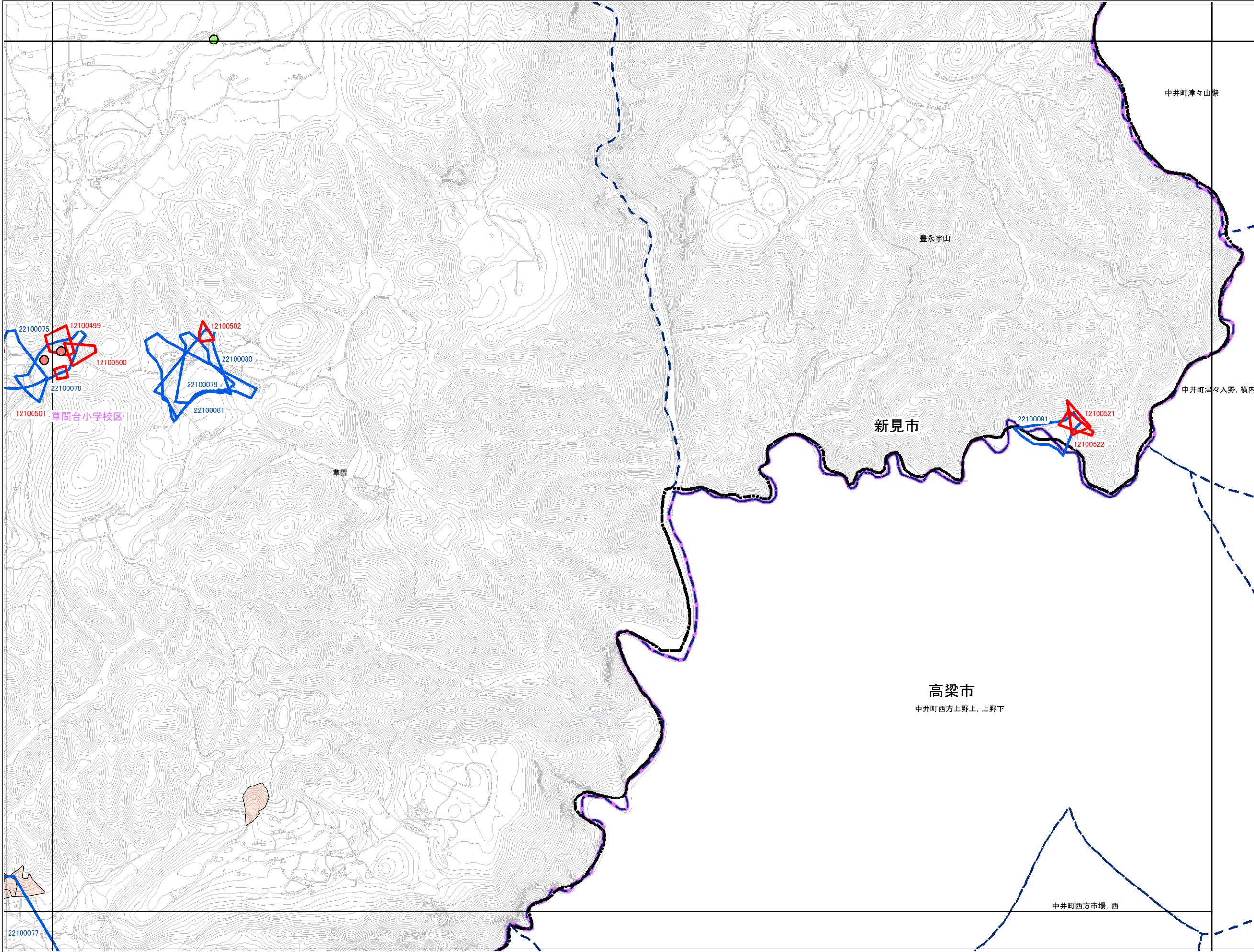
- 急傾斜地
- 急傾斜地統合箇所
- 土石流

既指定区域

- 急傾斜地
- 土石流

その他凡例

- 要配慮者利用施設
- 避難施設
- 公共施設
- JR等
- 第1次緊急輸送路
- 等高線(5m)、道路、建物等
- 水部
- 行政界
- 大字界
- 小学校区





新見市

NC91	NC92	
OC01	OC02	
OC11	OC12	

抽出箇所

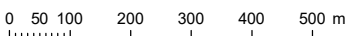
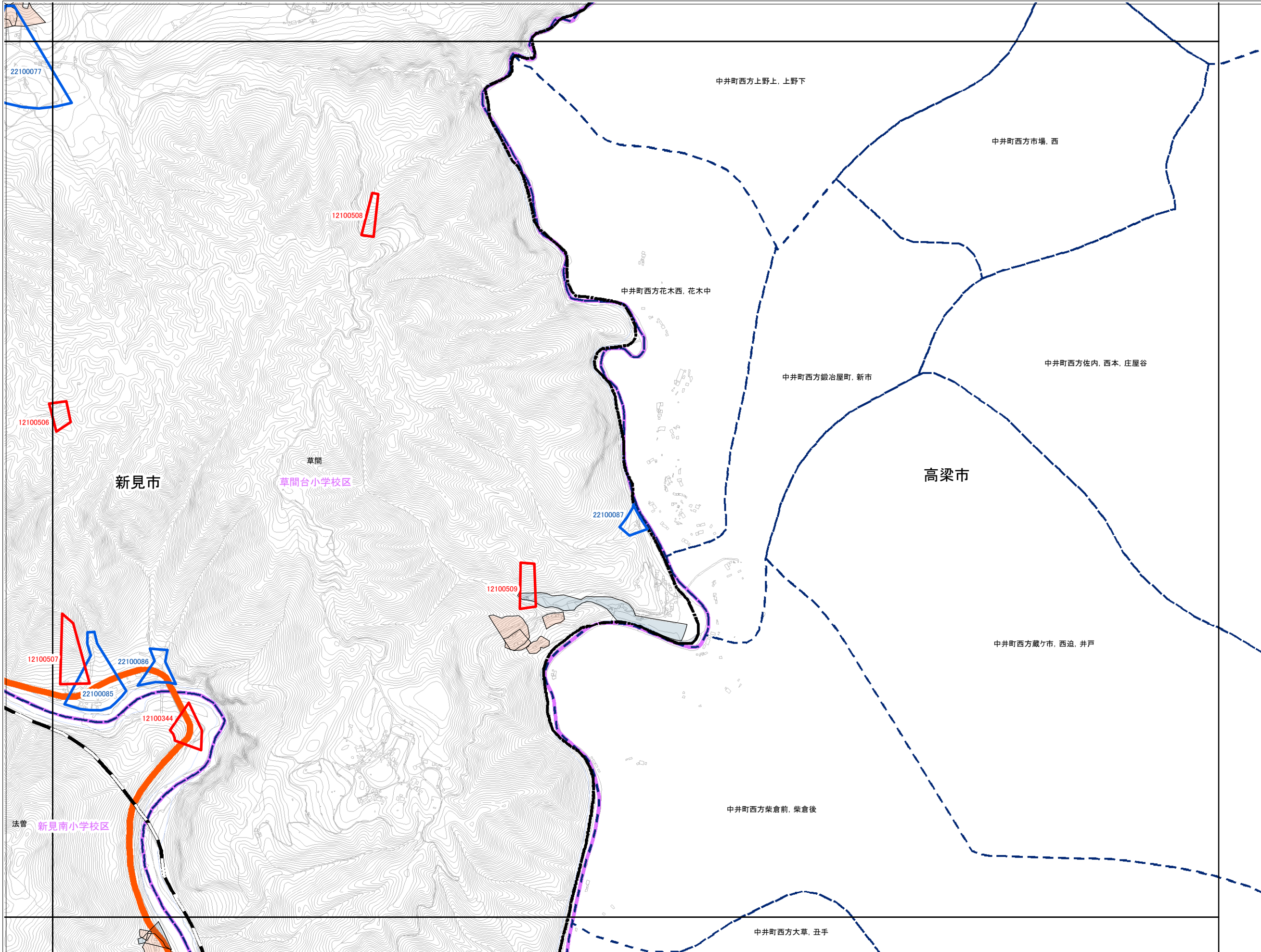
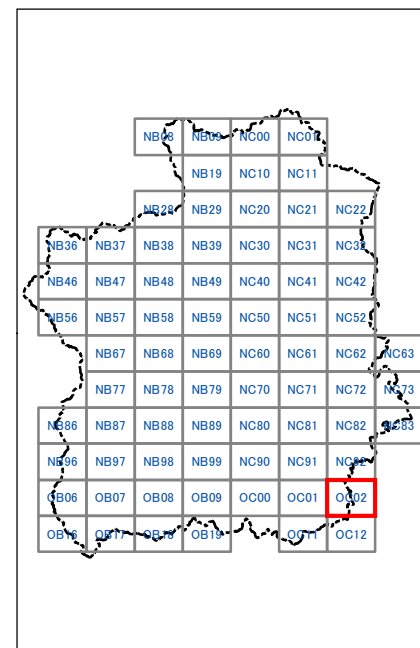
- 急傾斜地
- 急傾斜地統合箇所
- 土石流

既指定区域

- 急傾斜地
- 土石流

その他凡例

- 要配慮者利用施設
- 避難施設
- 公共施設
- JR等
- 第1次緊急輸送路
- 等高線(5m)、道路、建物等
- 水部
- 行政界
- 大字界
- 小学校区





新見市

OC01	OC02
OC11	OC12

抽出箇所

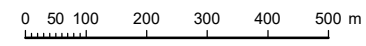
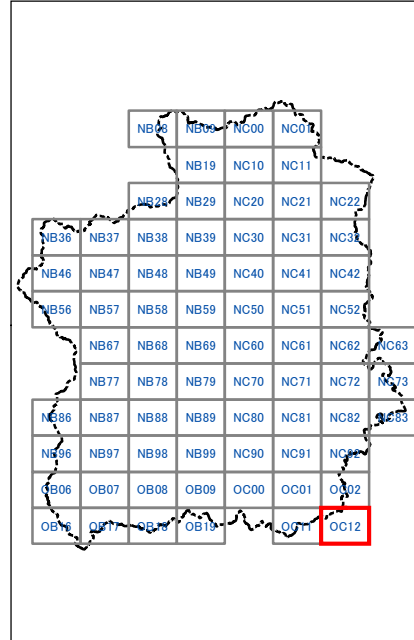
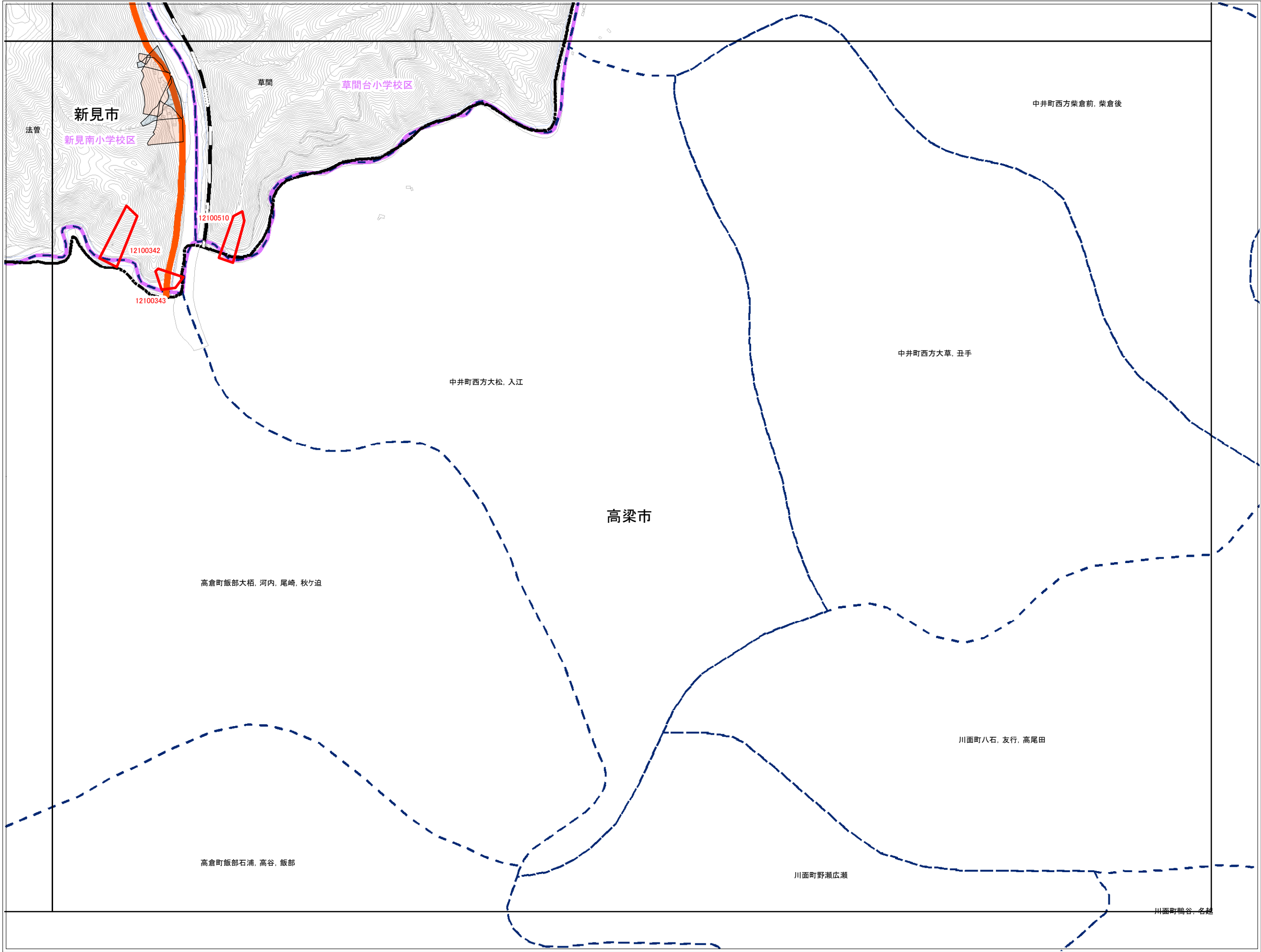
- 急傾斜地
- 急傾斜地統合箇所
- 土石流

既指定区域

- 急傾斜地
- 土石流

その他凡例

- 要配慮者利用施設
- 避難施設
- 公共施設
- JR等
- 第1次緊急輸送路
- 等高線(5m)、道路、建物等
- 水部
- 行政界
- 大字界
- 小学校区





NC52	
NC62	NC63
NC72	NC73

抽出箇所


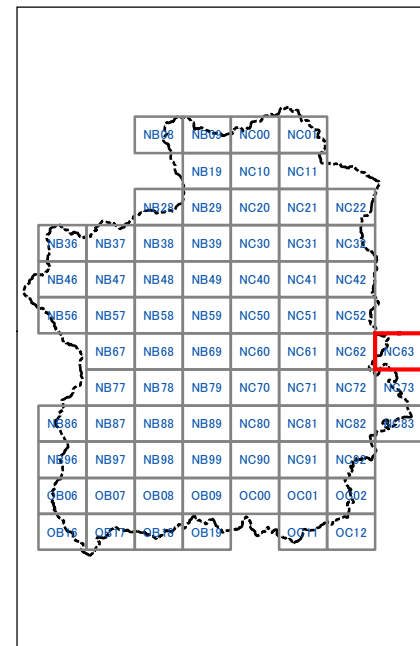
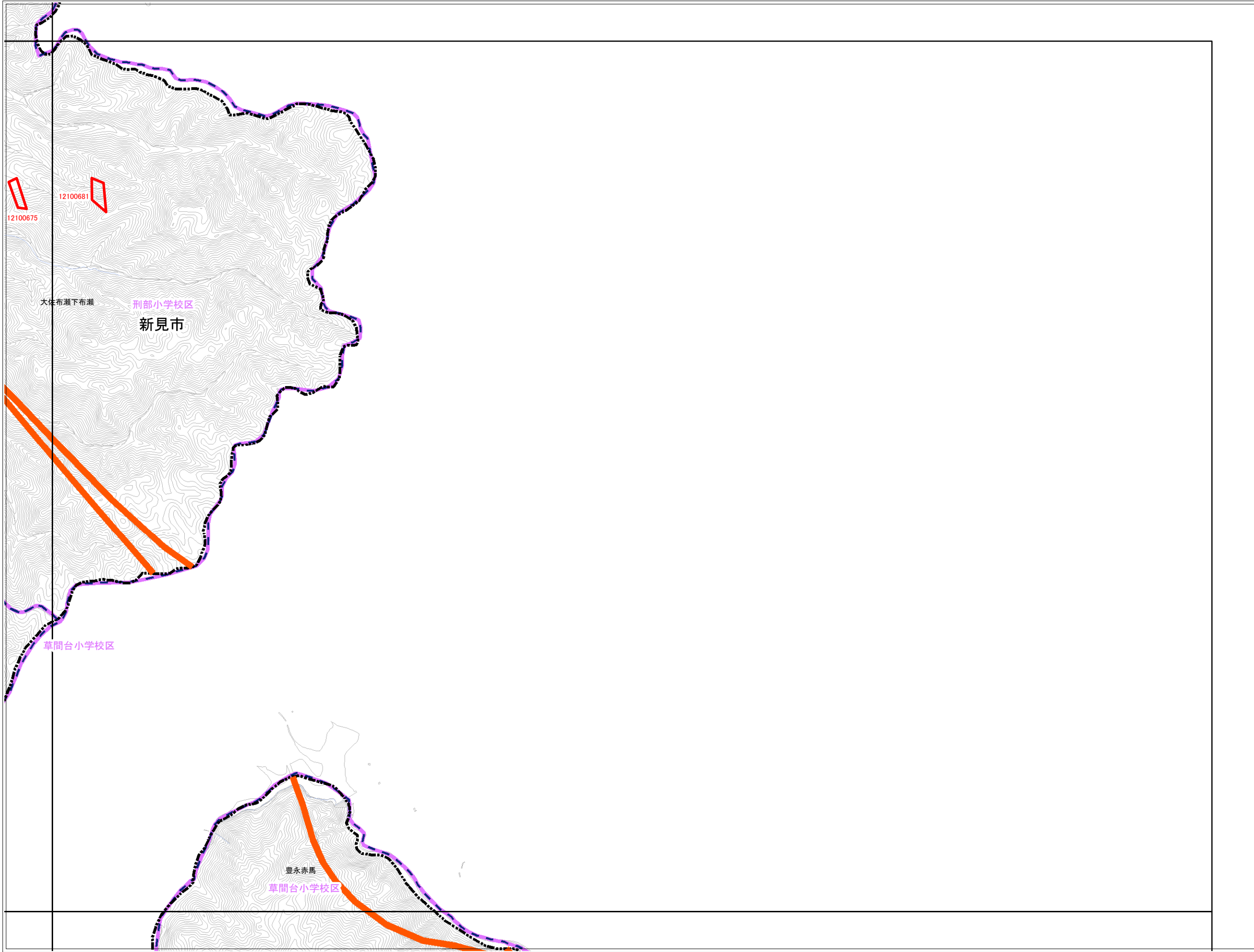
- 急傾斜地
- 急傾斜地統合箇所
- 土石流

既指定区域

- 急傾斜地
- 土石流

その他凡例

- 要配慮者利用施設
- 避難施設
- 公共施設
- JR等
- 第1次緊急輸送路
- 等高線(5m)、道路、建物等
- 水部
- 行政界
- 大字界
- 小学校区





NC62	NC63
NC72	NC73
NC82	NC83

抽出箇所

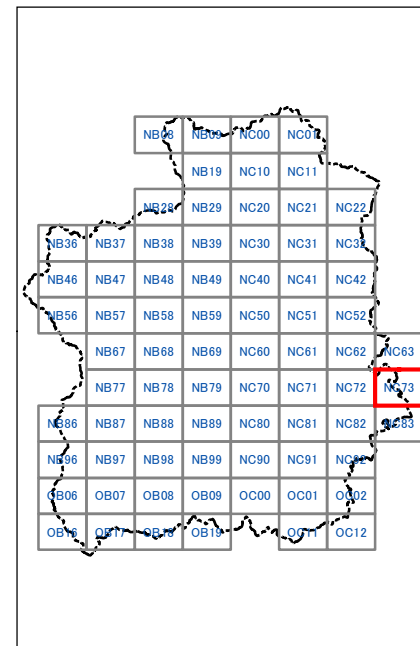
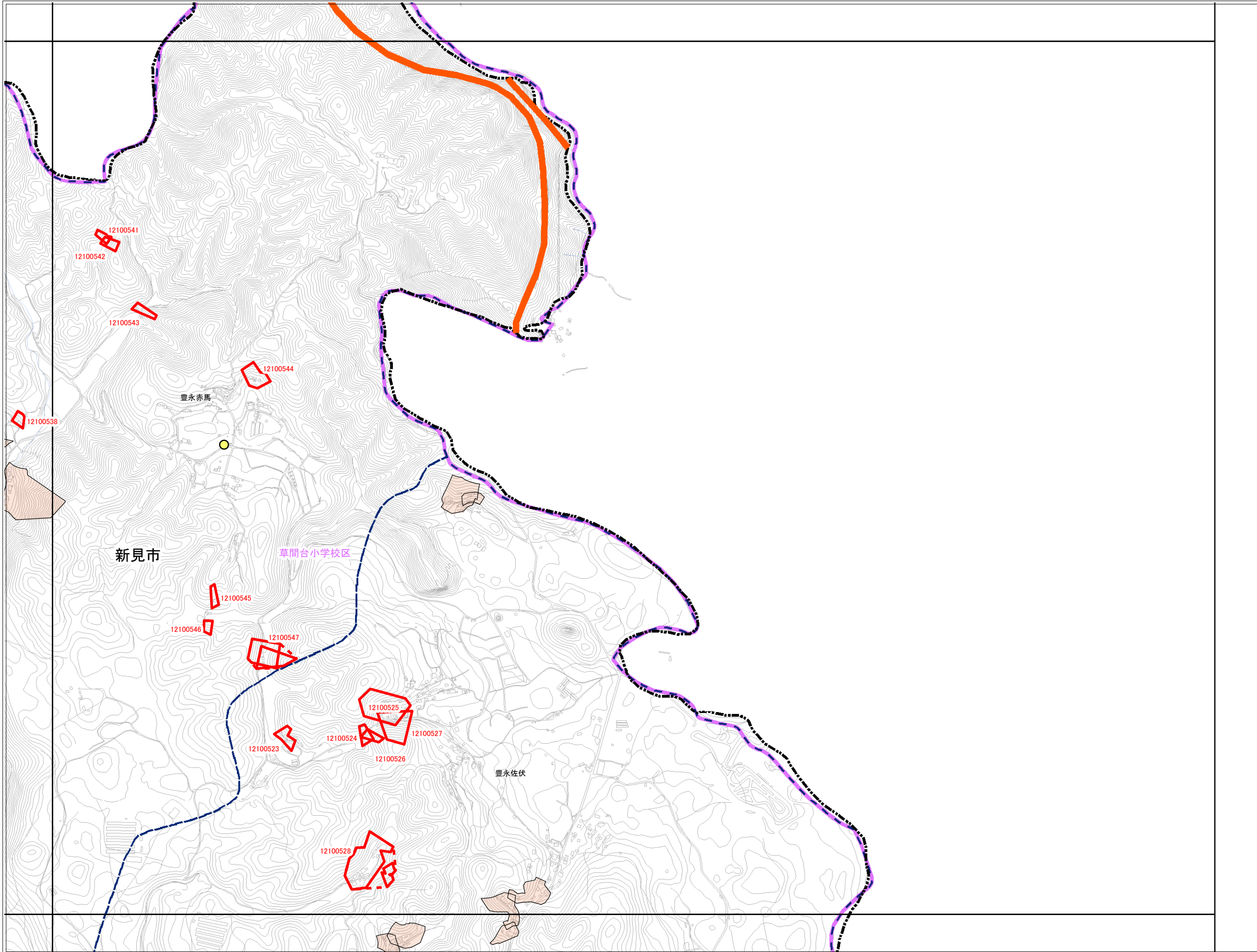
- 急傾斜地
- 急傾斜地統合箇所
- 土石流

既指定区域

- 急傾斜地
- 土石流

その他凡例

- 要配慮者利用施設
- 避難施設
- 公共施設
- JR等
- 第1次緊急輸送路
- 等高線(5m)、道路、建物等
- 水部
- 行政界
- 大字界
- 小学校区





新見市

NC72	NC73
NC82	NC83
NC92	

抽出箇所

- 急傾斜地
- 急傾斜地統合箇所
- 土石流

既指定区域

- 急傾斜地
- 土石流

その他凡例

- 要配慮者利用施設
- 避難施設
- 公共施設
- JR等
- 第1次緊急輸送路
- 等高線(5m)、道路、建物等
- 水部
- 行政界
- 大字界
- 小学校区

