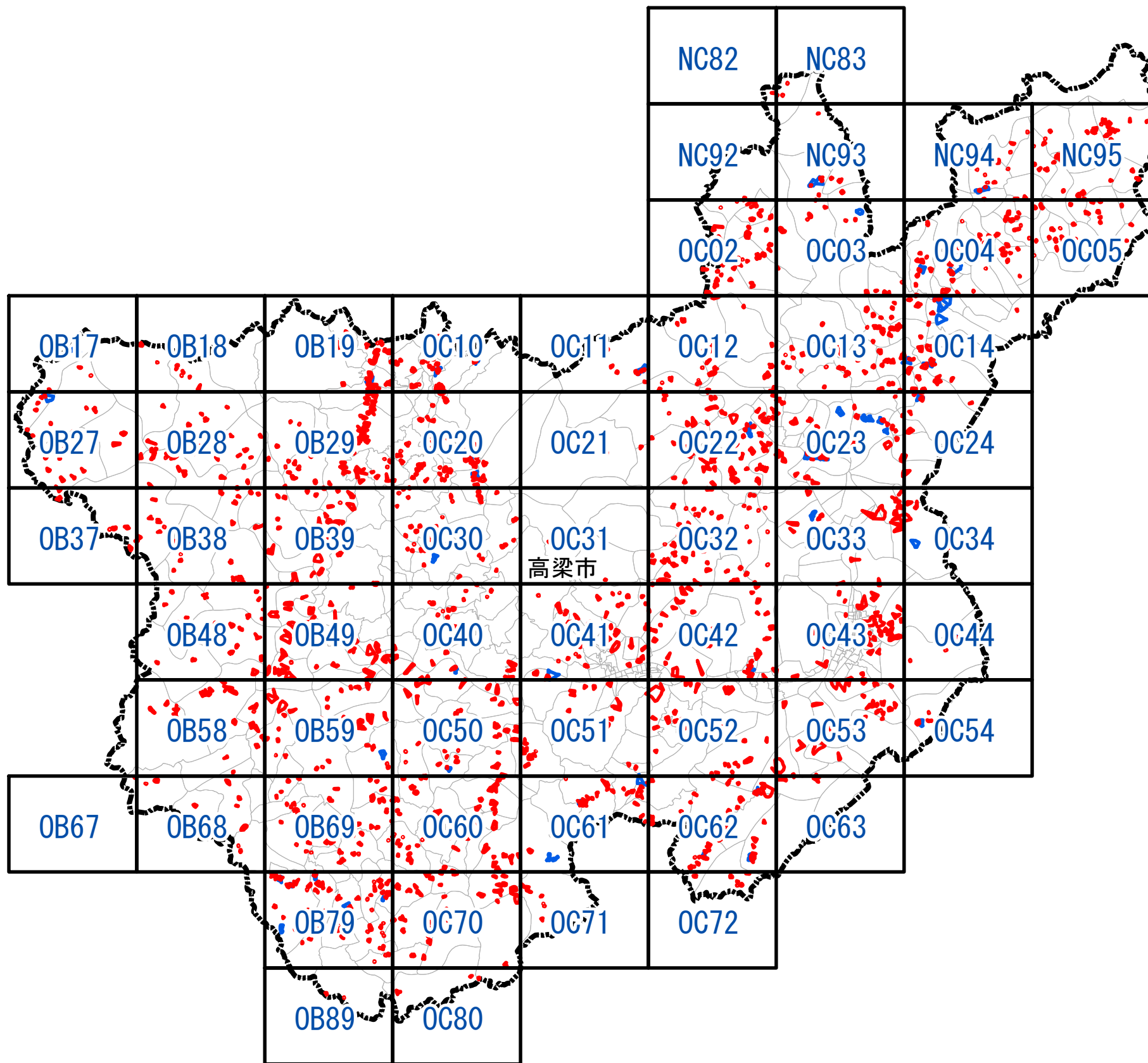
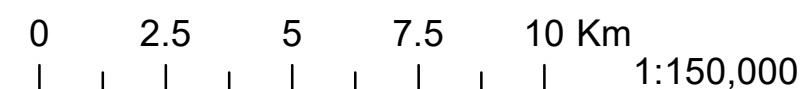


# 高粱市 全体位置図

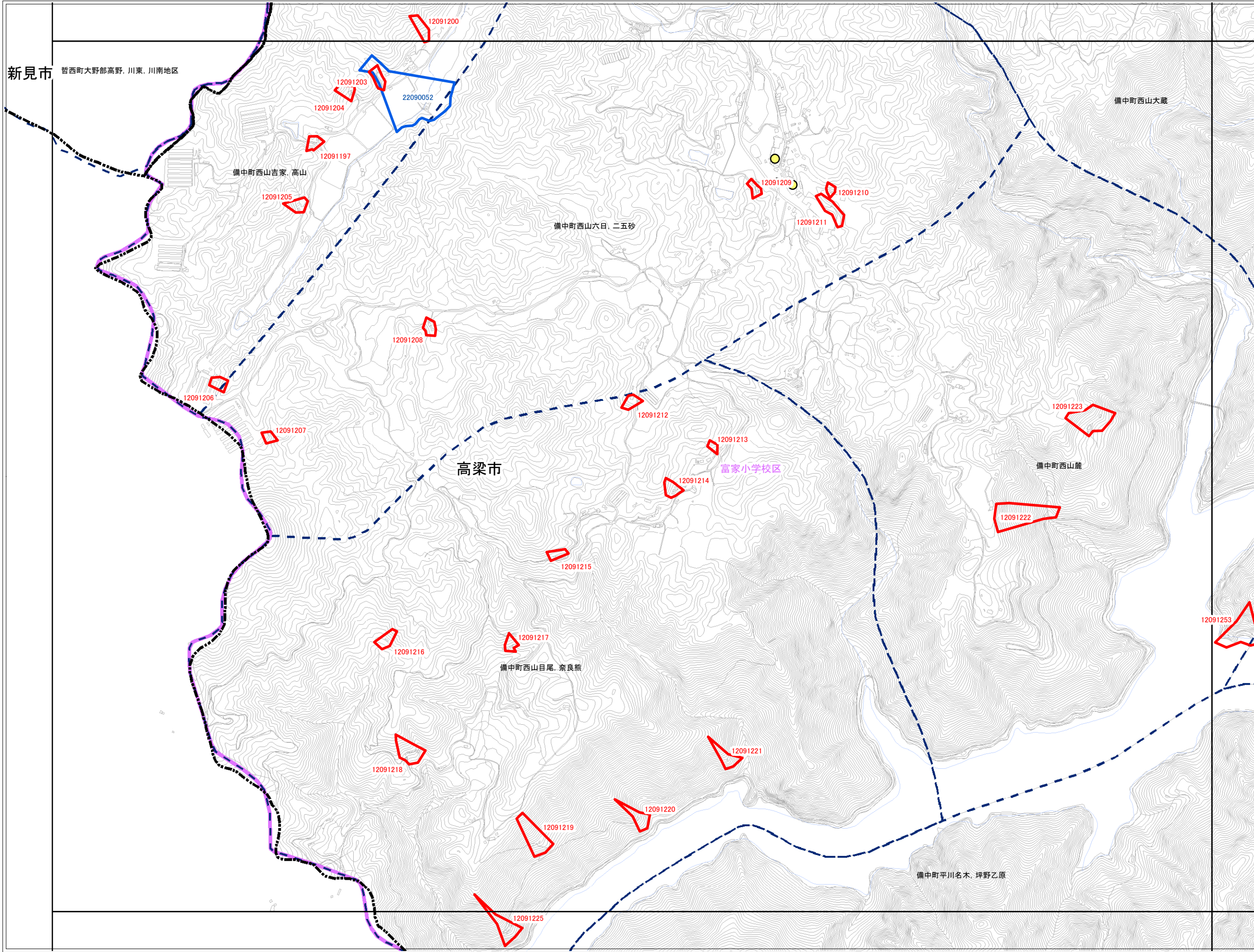


## 凡例

- 図郭
- 急傾斜地抽出箇所
- 土石流抽出箇所
- 行政界



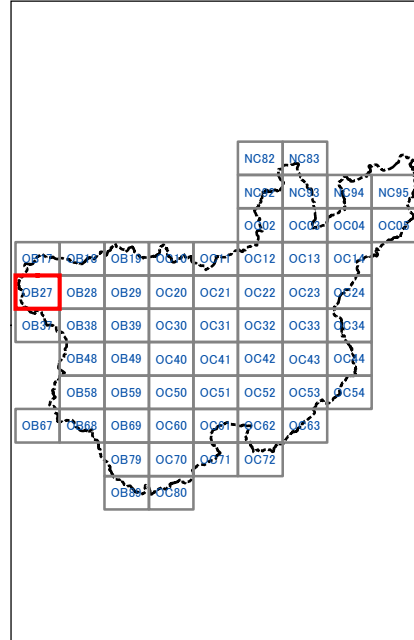




高梁市

	OB17	OB18
	OB27	OB28
	OB37	OB38

- 抽出箇所**
- 急傾斜地
  - 急傾斜地統合箇所
  - 土石流
- 既指定区域**
- 急傾斜地
  - 土石流
- その他凡例**
- 要配慮者利用施設
  - 避難施設
  - 公共施設
  - JR等
  - 第1次緊急輸送路
  - 等高線(5m)、道路、建物等
  - 水部
  - 行政界
  - 大字界
  - 小学校区





高梁市

	OB27	OB28
	OB37	OB38
		OB48

抽出箇所

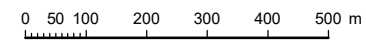
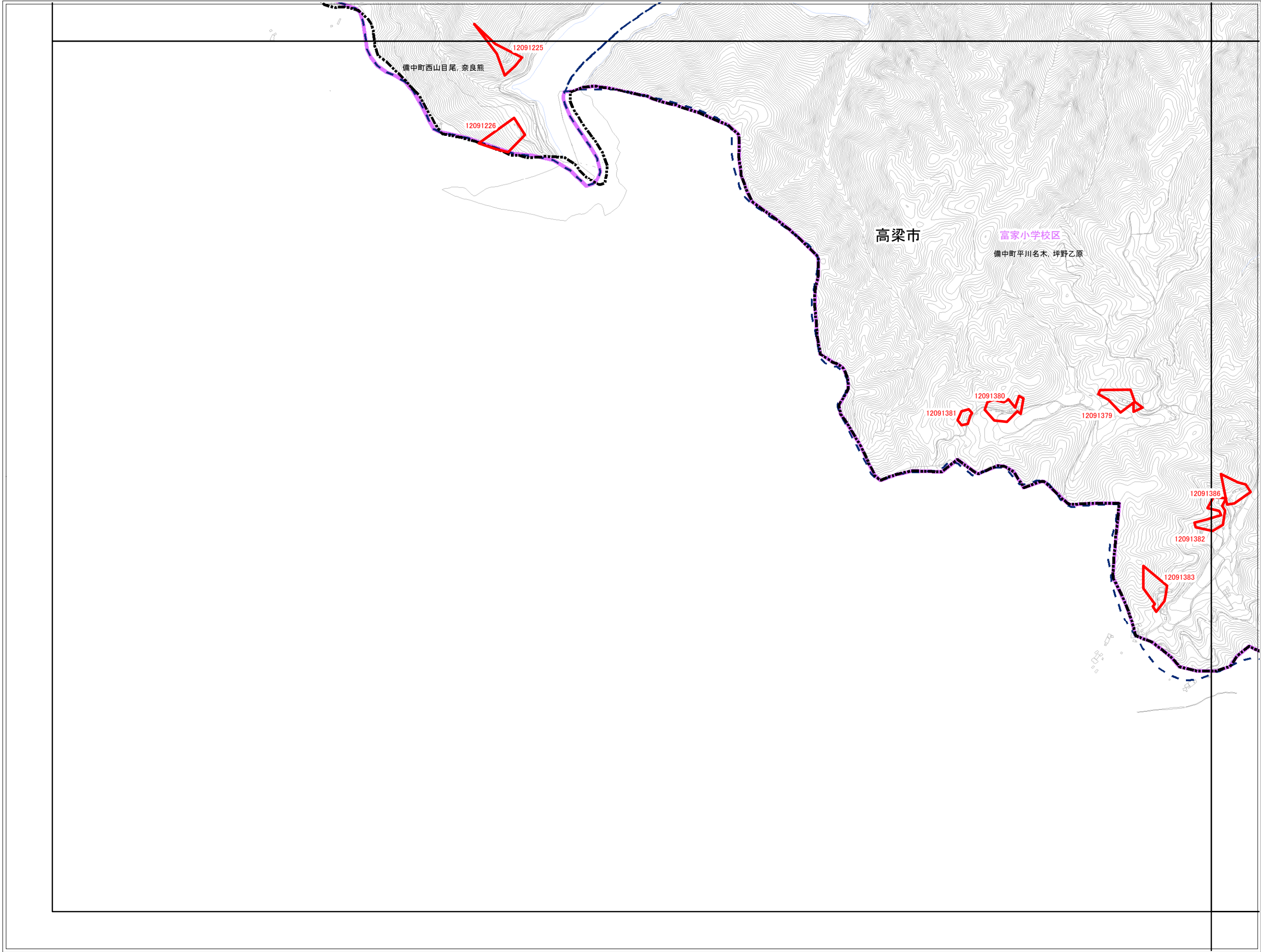
- 急傾斜地
- 急傾斜地統合箇所
- 土石流

既指定区域

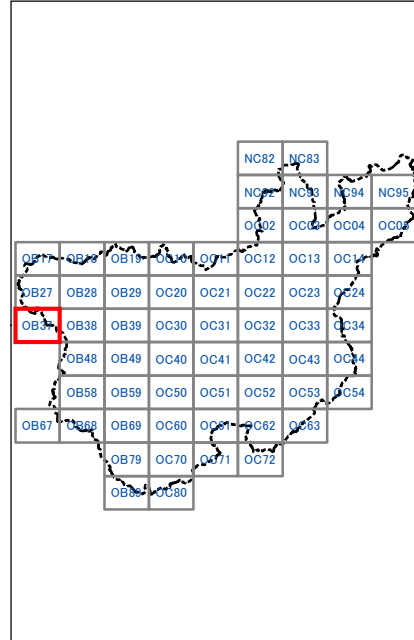
- 急傾斜地
- 土石流

その他凡例

- 要配慮者利用施設
- 避難施設
- 公共施設
- JR等
- 第1次緊急輸送路
- 等高線(5m)、道路、建物等
- 水部
- 行政界
- 大字界
- 小学校区



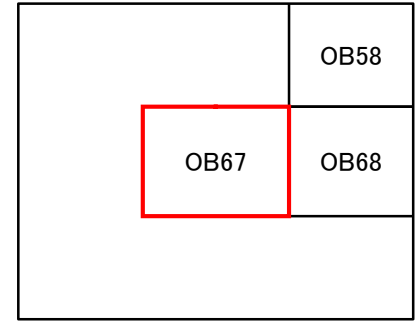
1:12,500





OB67

高梁市



抽出箇所

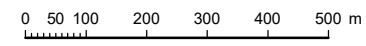
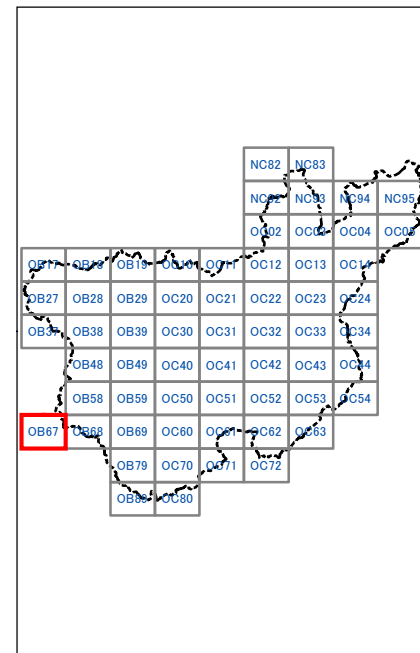
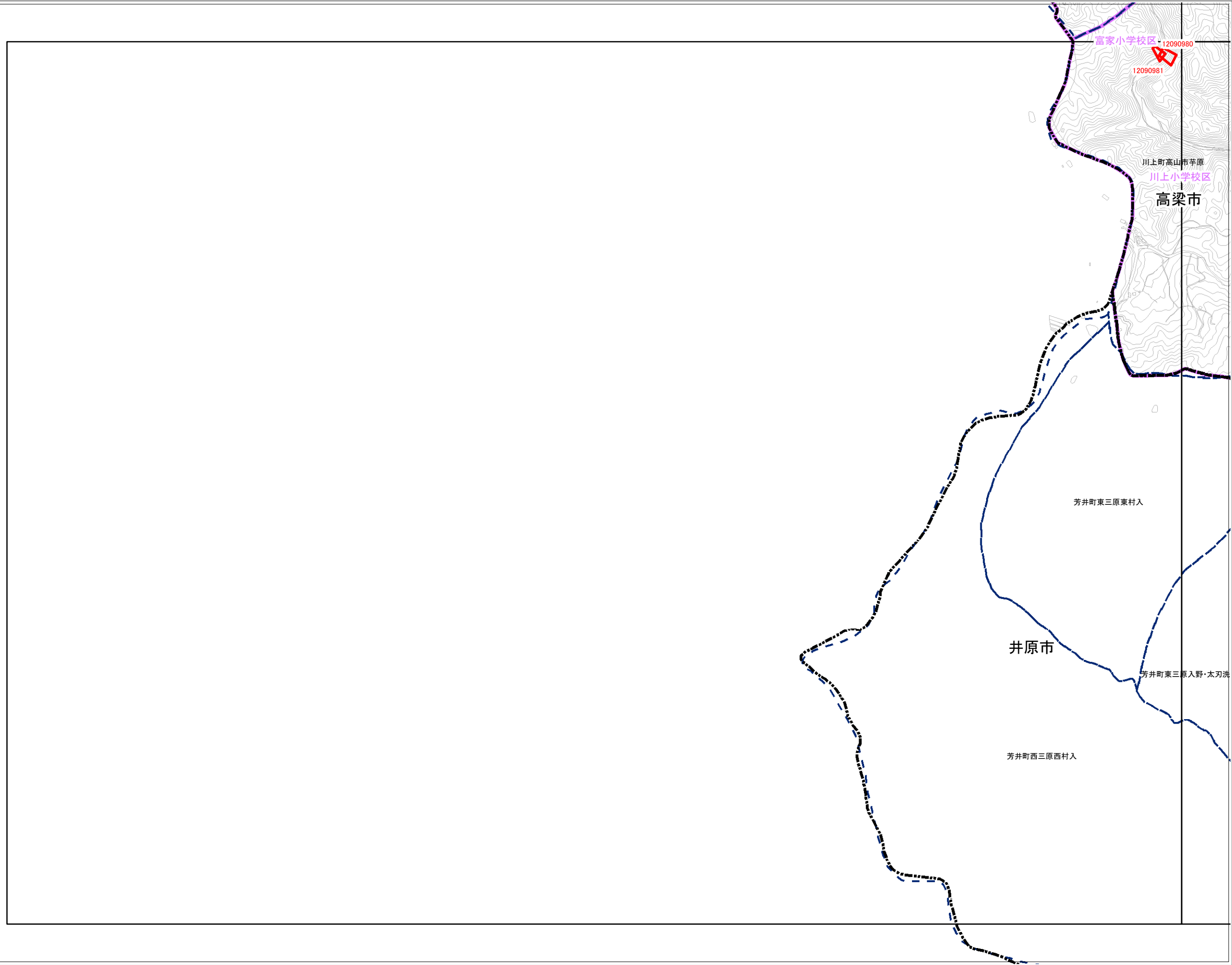
- 急傾斜地
- 急傾斜地統合箇所
- 土石流

既指定区域

- 急傾斜地
- 土石流

その他凡例

- 要配慮者利用施設
- 避難施設
- 公共施設
- JR等
- 第1次緊急輸送路
- 等高線(5m)、道路、建物等
- 水部
- 行政界
- 大字界
- 小学校区



1:12,500



OB17	OB18	OB19
OB27	OB28	OB29

抽出箇所


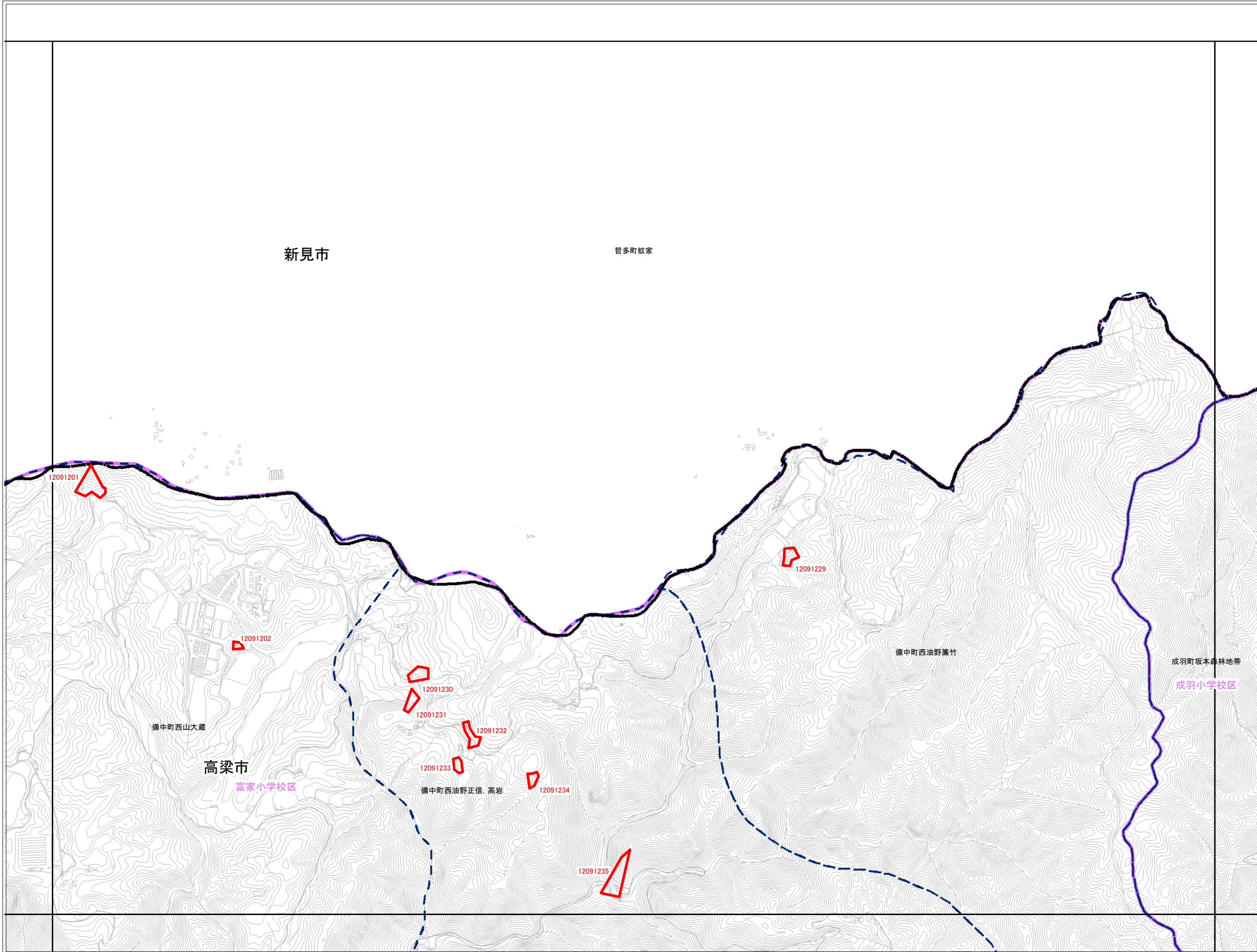
- 急傾斜地
- 急傾斜地統合箇所
- 土石流

既指定区域

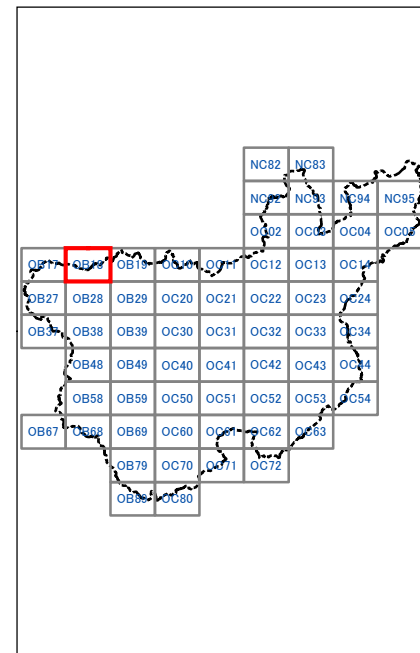
- 急傾斜地
- 土石流

その他凡例

- 要配慮者利用施設
- 避難施設
- 公共施設
- JR等
- 第1次緊急輸送路
- 等高線(5m)、道路、建物等
- 水部
- 行政界
- 大字界
- 小学校区



1:12,500





高梁市

OB17	OB18	OB19
OB27	OB28	OB29
OB37	OB38	OB39

抽出箇所

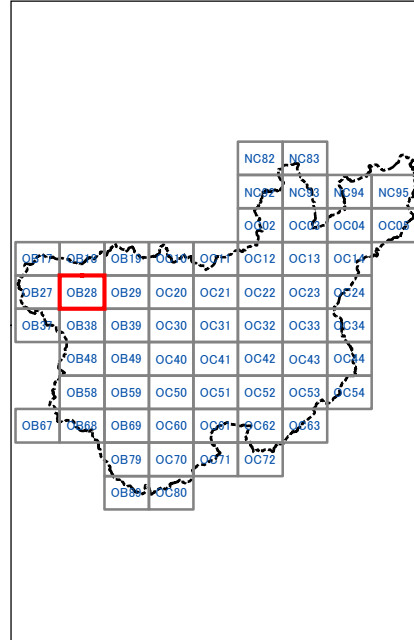
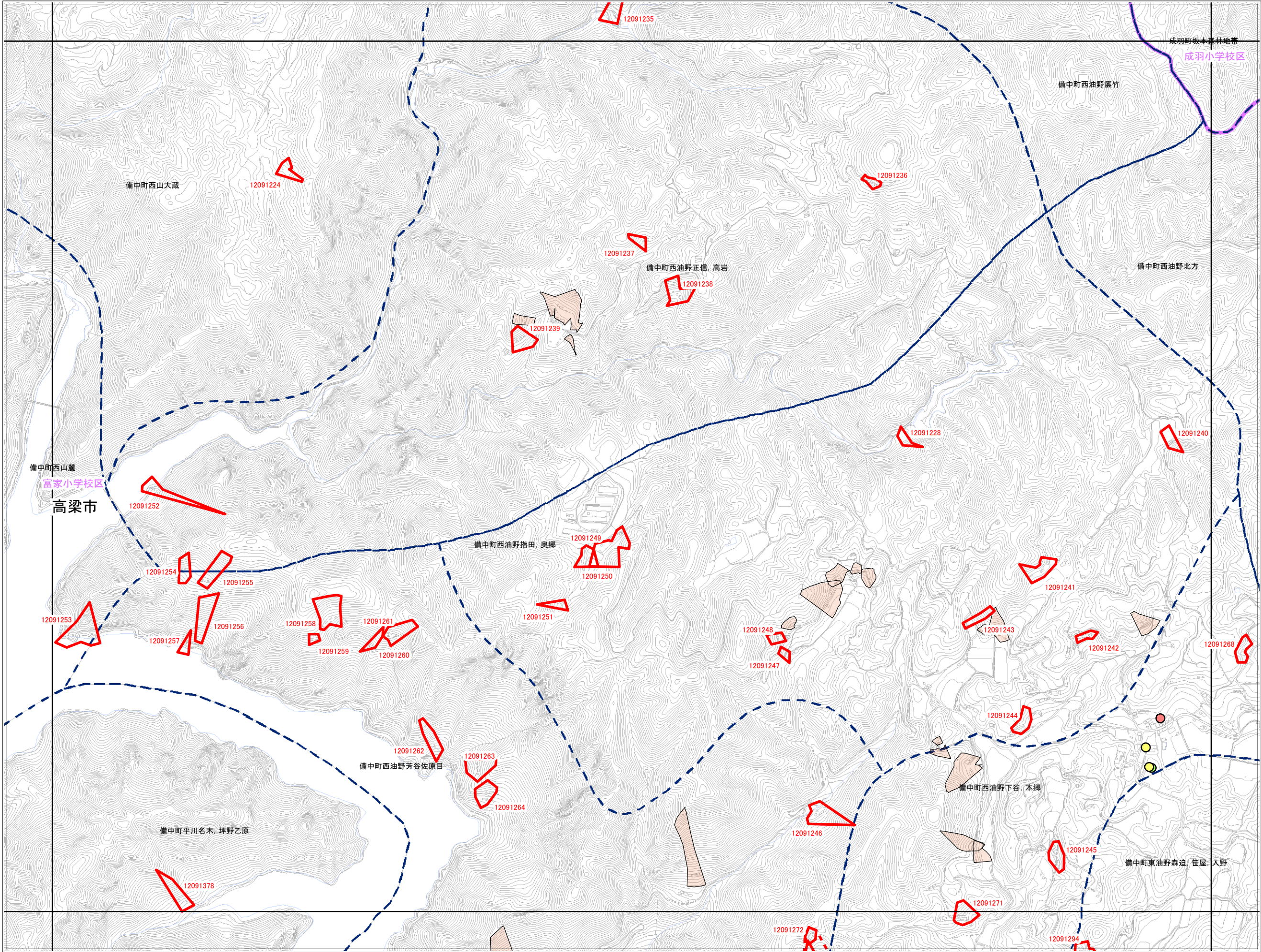
- 急傾斜地
- 急傾斜地統合箇所
- 土石流

既指定区域

- 急傾斜地
- 土石流

その他凡例

- 要配慮者利用施設
- 避難施設
- 公共施設
- JR等
- 第1次緊急輸送路
- 等高線(5m)、道路、建物等
- 水部
- 行政界
- 大字界
- 小学校区



0 50 100 200 300 400 500 m

1:12,500



高梁市

OB27	OB28	OB29
OB37	OB38	OB39
	OB48	OB49

抽出箇所

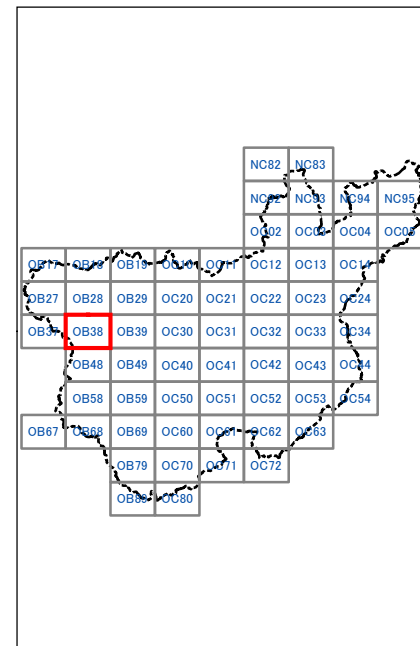
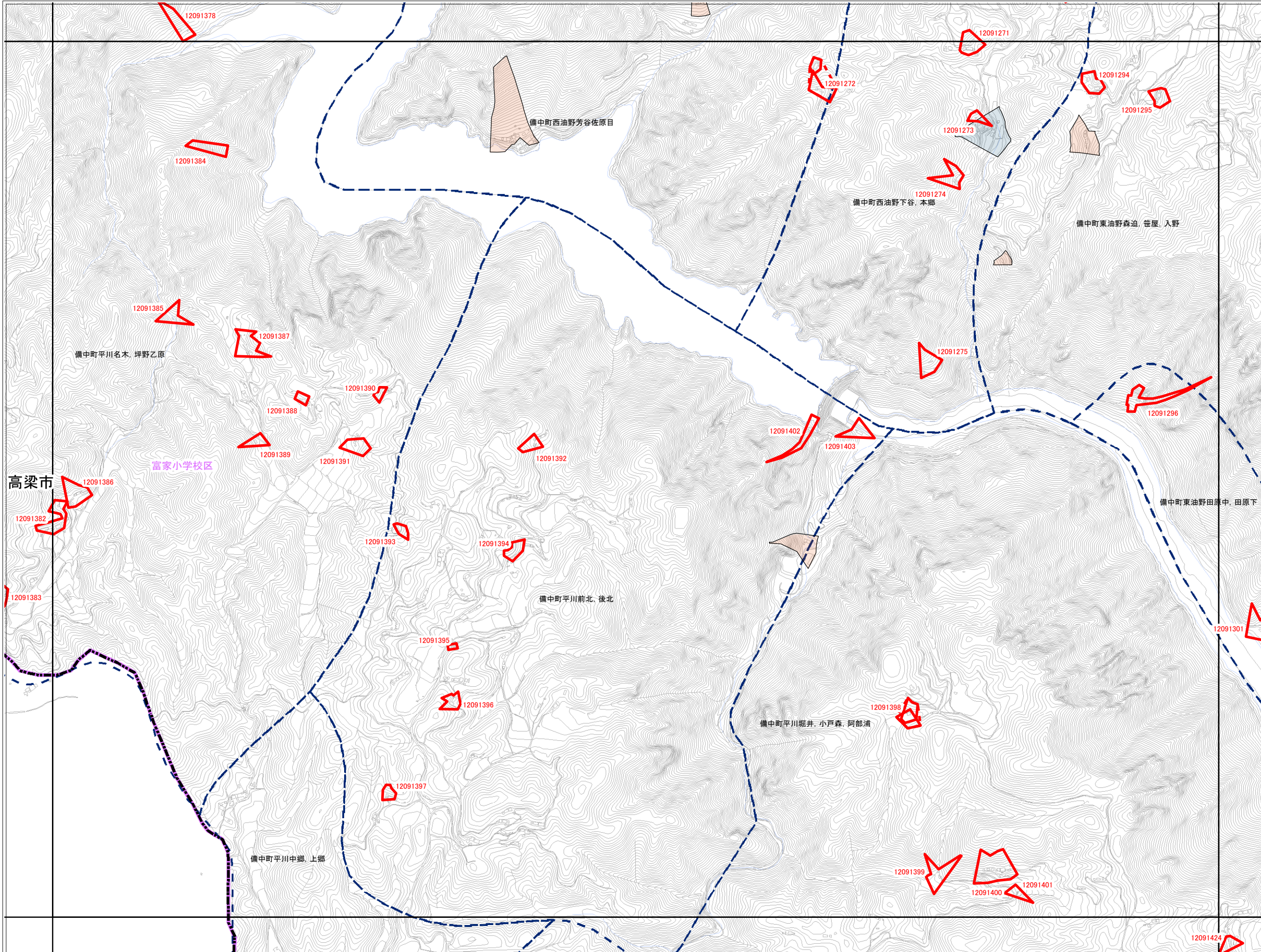
- 急傾斜地
- 急傾斜地統合箇所
- 土石流

既指定区域

- 急傾斜地
- 土石流

その他凡例

- 要配慮者利用施設
- 避難施設
- 公共施設
- JR等
- 第1次緊急輸送路
- 等高線(5m)、道路、建物等
- 水部
- 行政界
- 大字界
- 小学校区





高梁市

OB37	OB38	OB39
	OB48	OB49
	OB58	OB59

抽出箇所

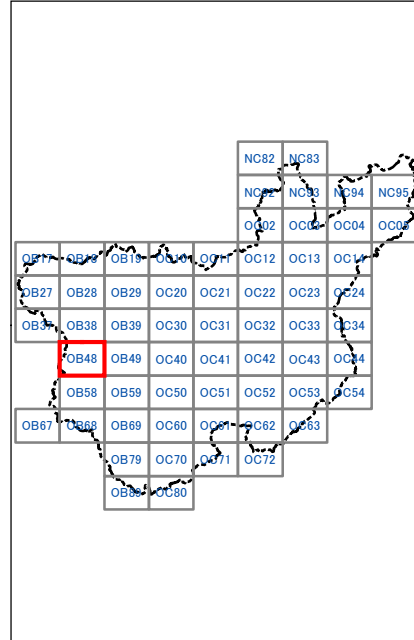
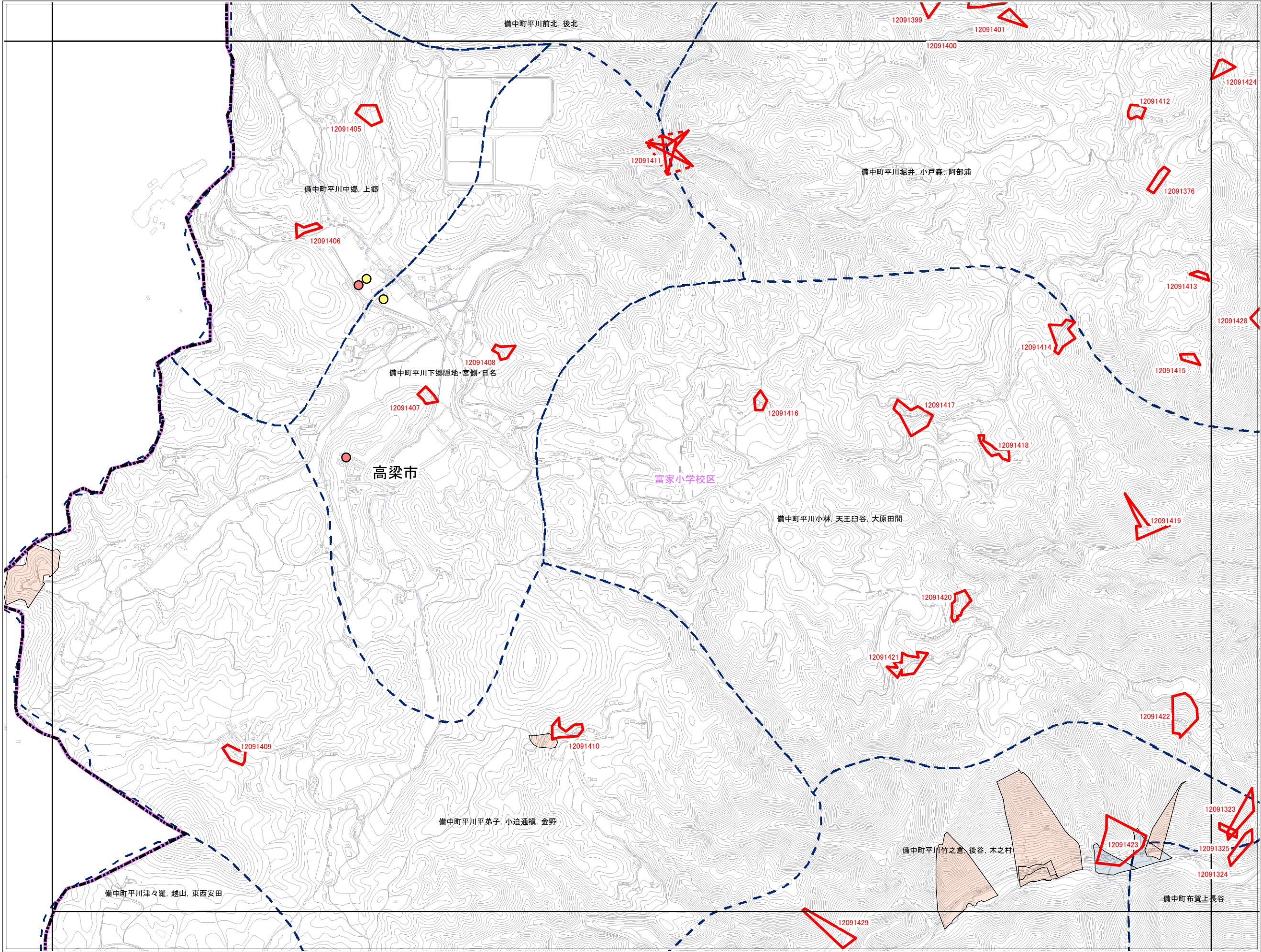
- 急傾斜地
- 急傾斜地統合箇所
- 土石流

既指定区域

- 急傾斜地
- 土石流

その他凡例

- 要配慮者利用施設
- 避難施設
- 公共施設
- JR等
- 第1次緊急輸送路
- 等高線(5m)、道路、建物等
- 水部
- 行政界
- 大字界
- 小学校区





高梁市

	OB48	OB49
	OB58	OB59
OB67	OB68	OB69

抽出箇所

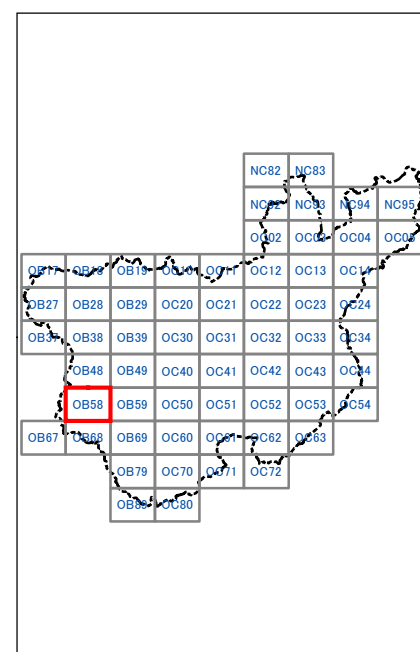
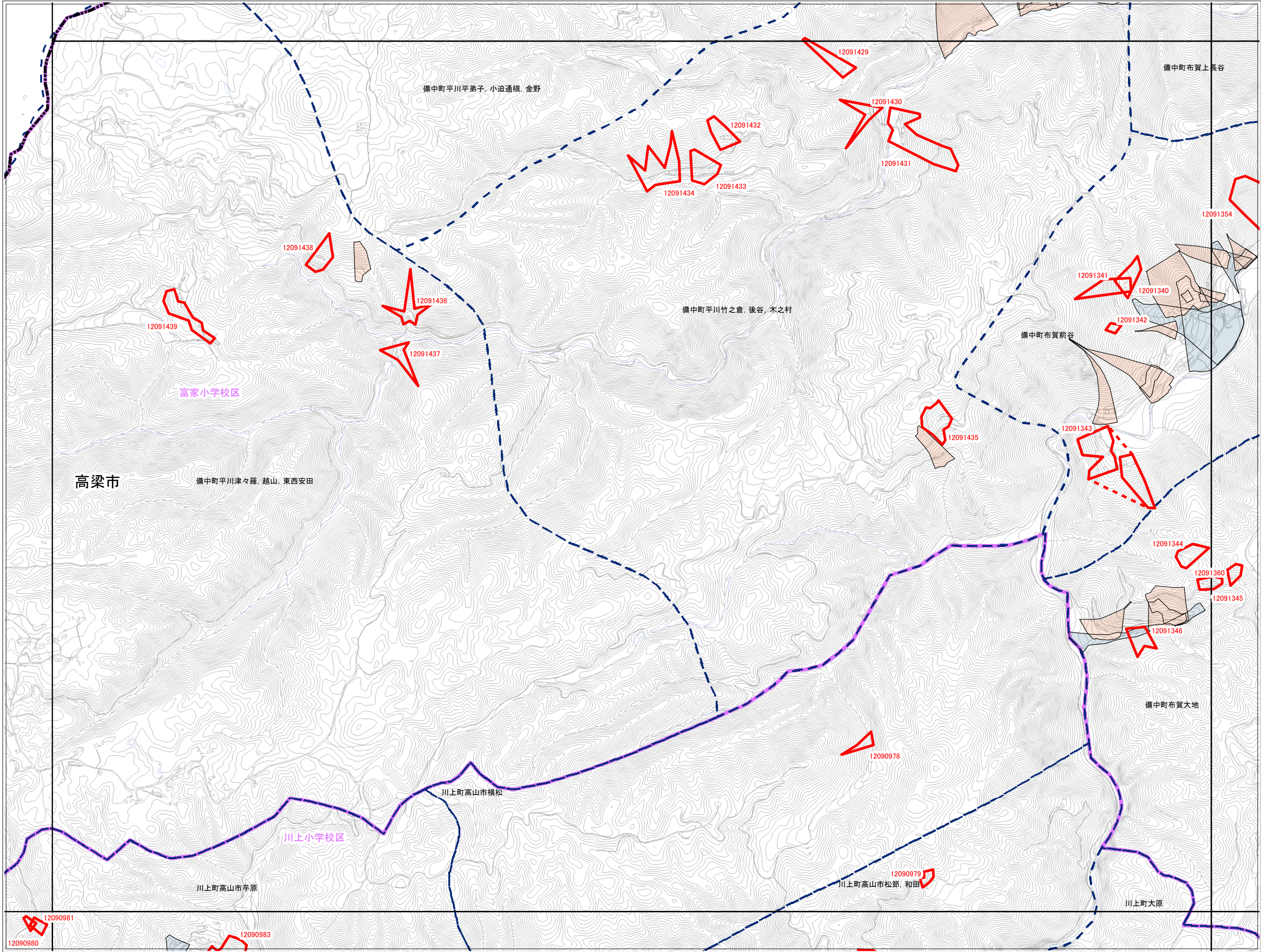
- 急傾斜地
- 急傾斜地統合箇所
- 土石流

既指定区域

- 急傾斜地
- 土石流

その他凡例

- 要配慮者利用施設
- 避難施設
- 公共施設
- JR等
- 第1次緊急輸送路
- 等高線(5m)、道路、建物等
- 水部
- 行政界
- 大字界
- 小学校区





高梁市

	OB58	OB59
OB67	OB68	OB69
		OB79

抽出箇所

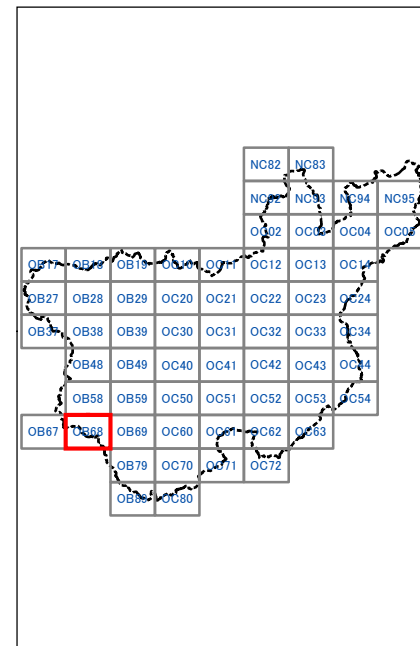
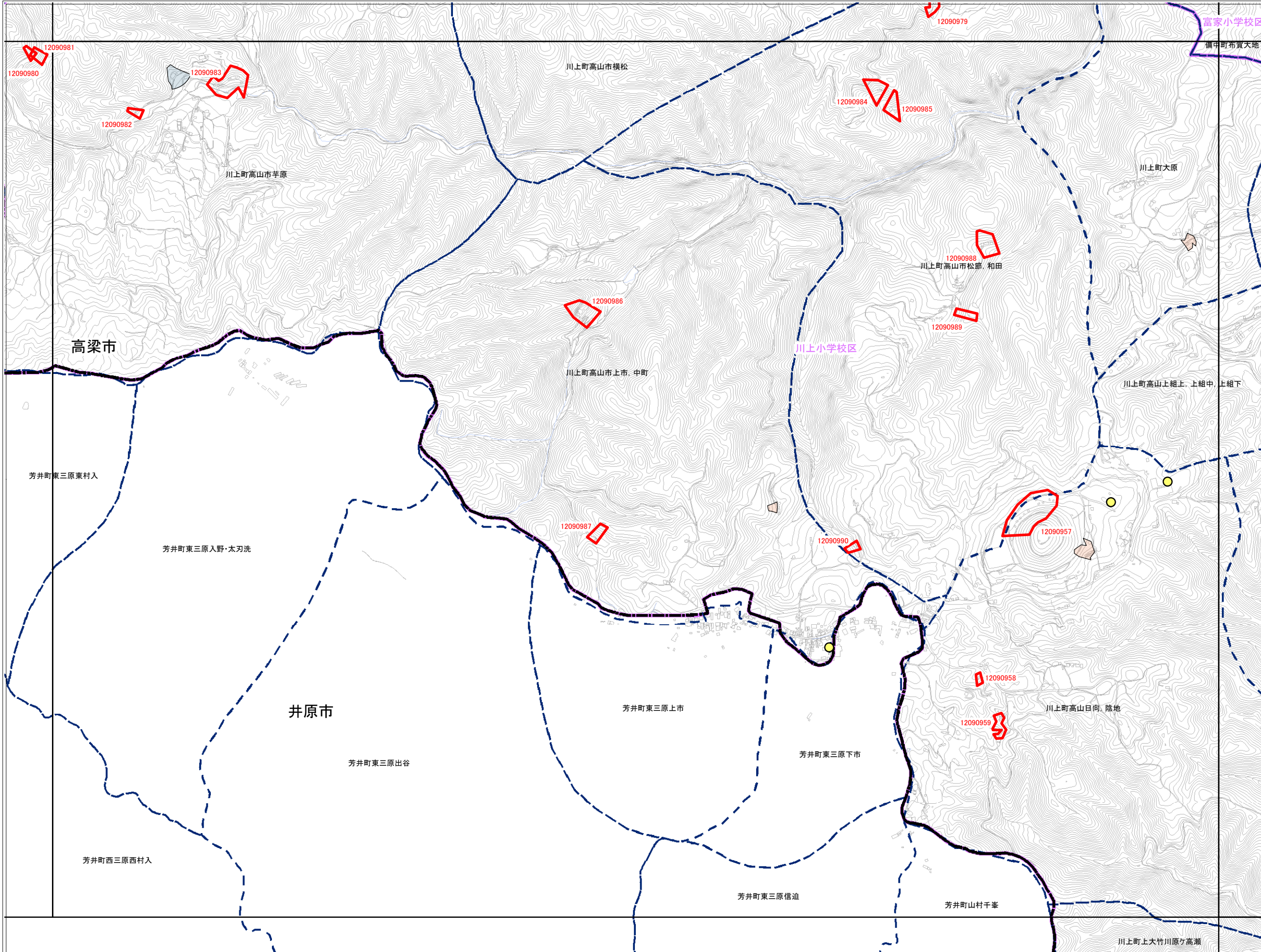
- 急傾斜地
- 急傾斜地統合箇所
- 土石流

既指定区域

- 急傾斜地
- 土石流

その他凡例

- 要配慮者利用施設
- 避難施設
- 公共施設
- JR等
- 第1次緊急輸送路
- 等高線(5m)、道路、建物等
- 水部
- 行政界
- 大字界
- 小学校区





OB18	OB19	OC10
OB28	OB29	OC20

抽出箇所


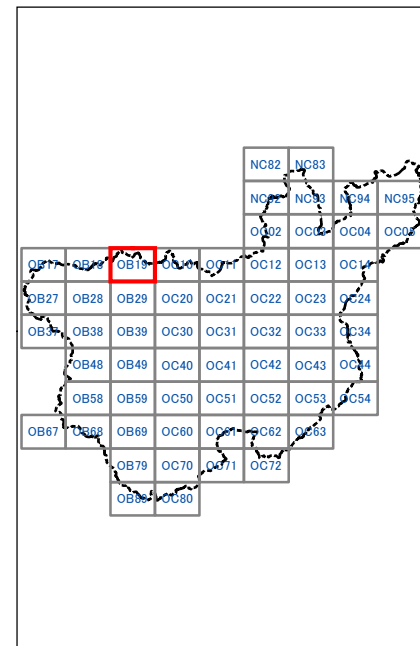
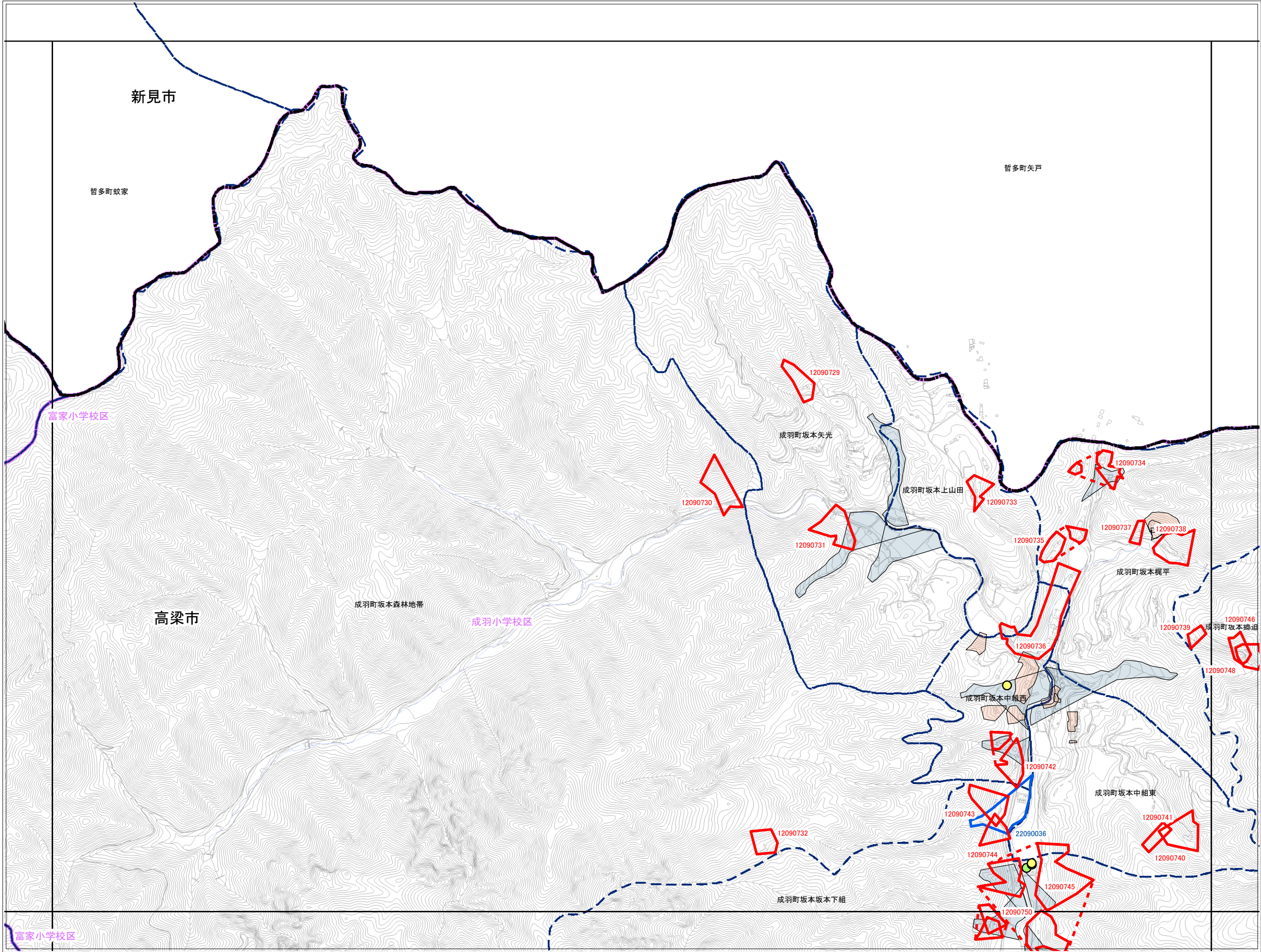
- 急傾斜地
- 急傾斜地統合箇所
- 土石流

既指定区域

- 急傾斜地
- 土石流

その他凡例

- 要配慮者利用施設
- 避難施設
- 公共施設
- JR等
- 第1次緊急輸送路
- 等高線(5m)、道路、建物等
- 水部
- 行政界
- 大字界
- 小学校区





高梁市

OB18	OB19	OC10
OB28	OB29	OC20
OB38	OB39	OC30

抽出箇所

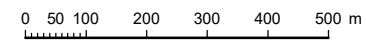
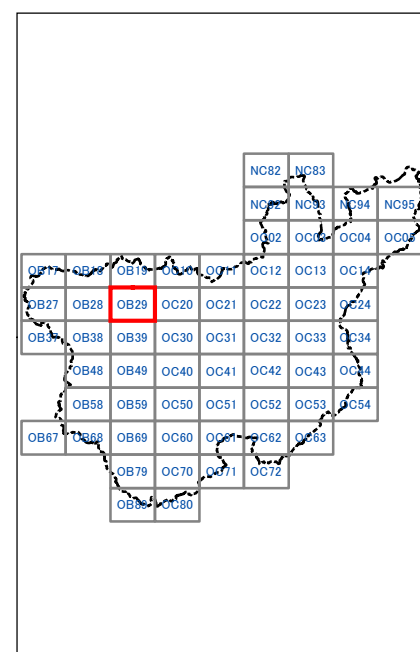
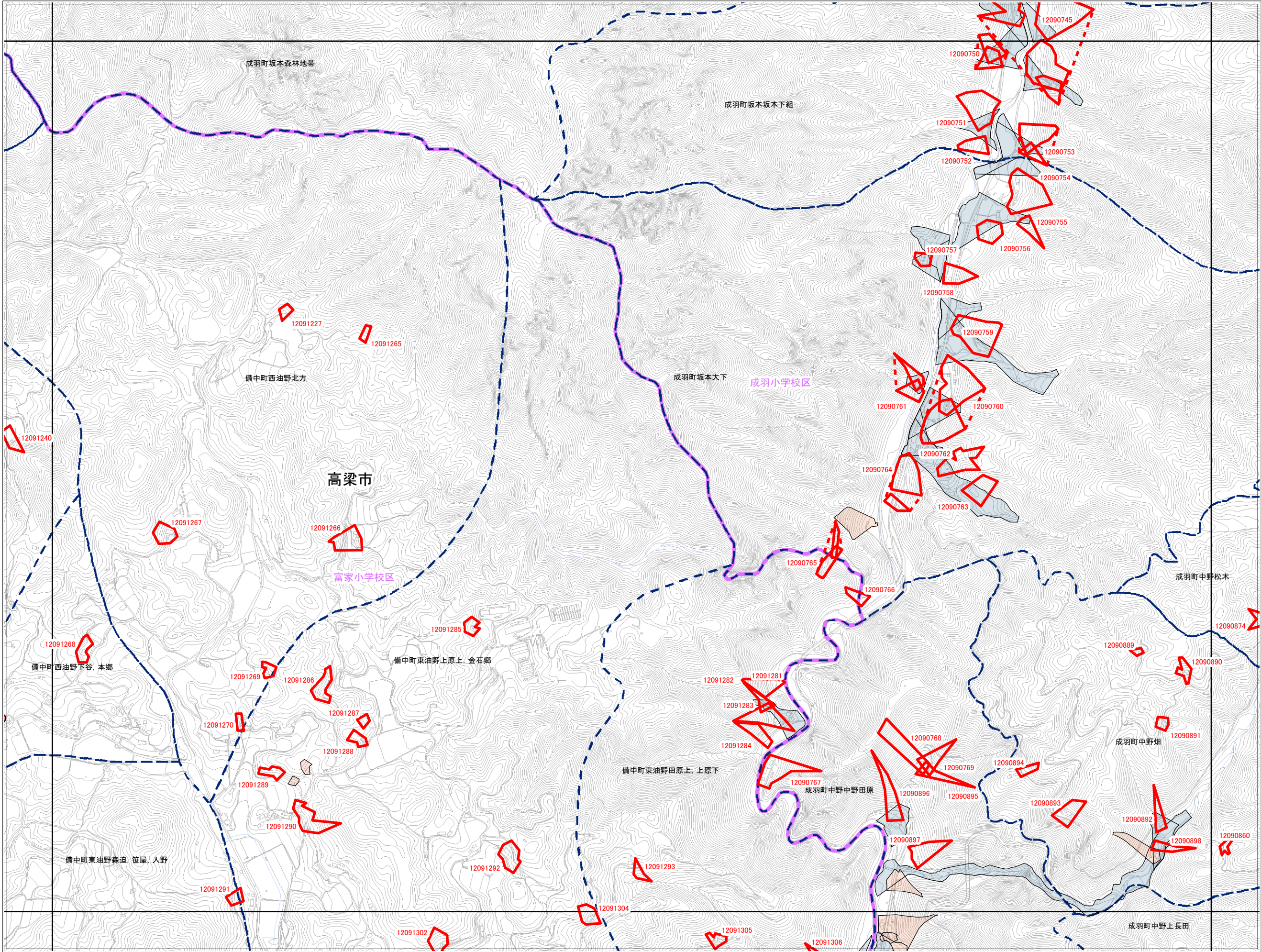
- 急傾斜地
- 急傾斜地統合箇所
- 土石流

既指定区域

- 急傾斜地
- 土石流

その他凡例

- 要配慮者利用施設
- 避難施設
- 公共施設
- JR等
- 第1次緊急輸送路
- 等高線(5m)、道路、建物等
- 水部
- 行政界
- 大字界
- 小学校区





高梁市

OB28	OB29	OC20
OB38	OB39	OC30
OB48	OB49	OC40

抽出箇所

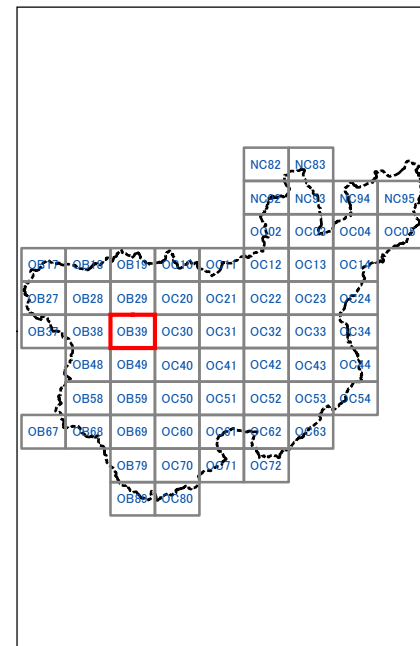
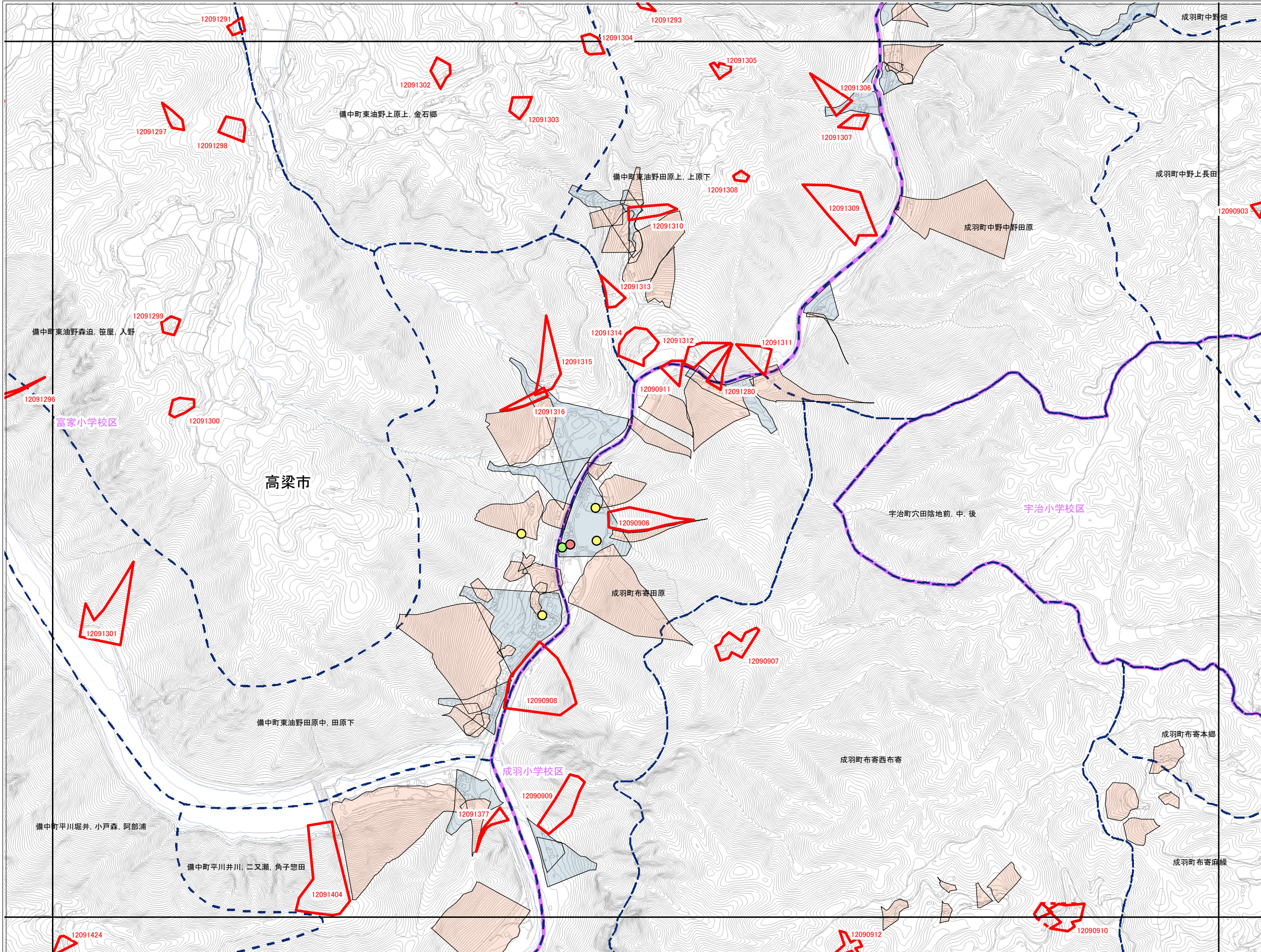
- 急傾斜地
- 急傾斜地統合箇所
- 土石流

既指定区域

- 急傾斜地
- 土石流

その他凡例

- 要配慮者利用施設
- 避難施設
- 公共施設
- JR等
- 第1次緊急輸送路
- 等高線(5m)、道路、建物等
- 水部
- 行政界
- 大字界
- 小学校区





高梁市

OB38	OB39	OC30
OB48	OB49	OC40
OB58	OB59	OC50

抽出箇所

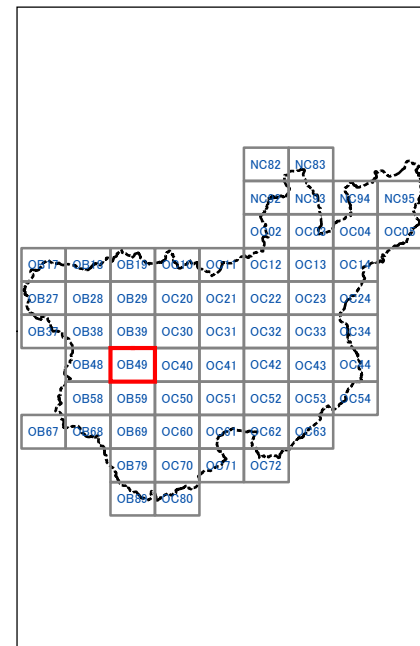
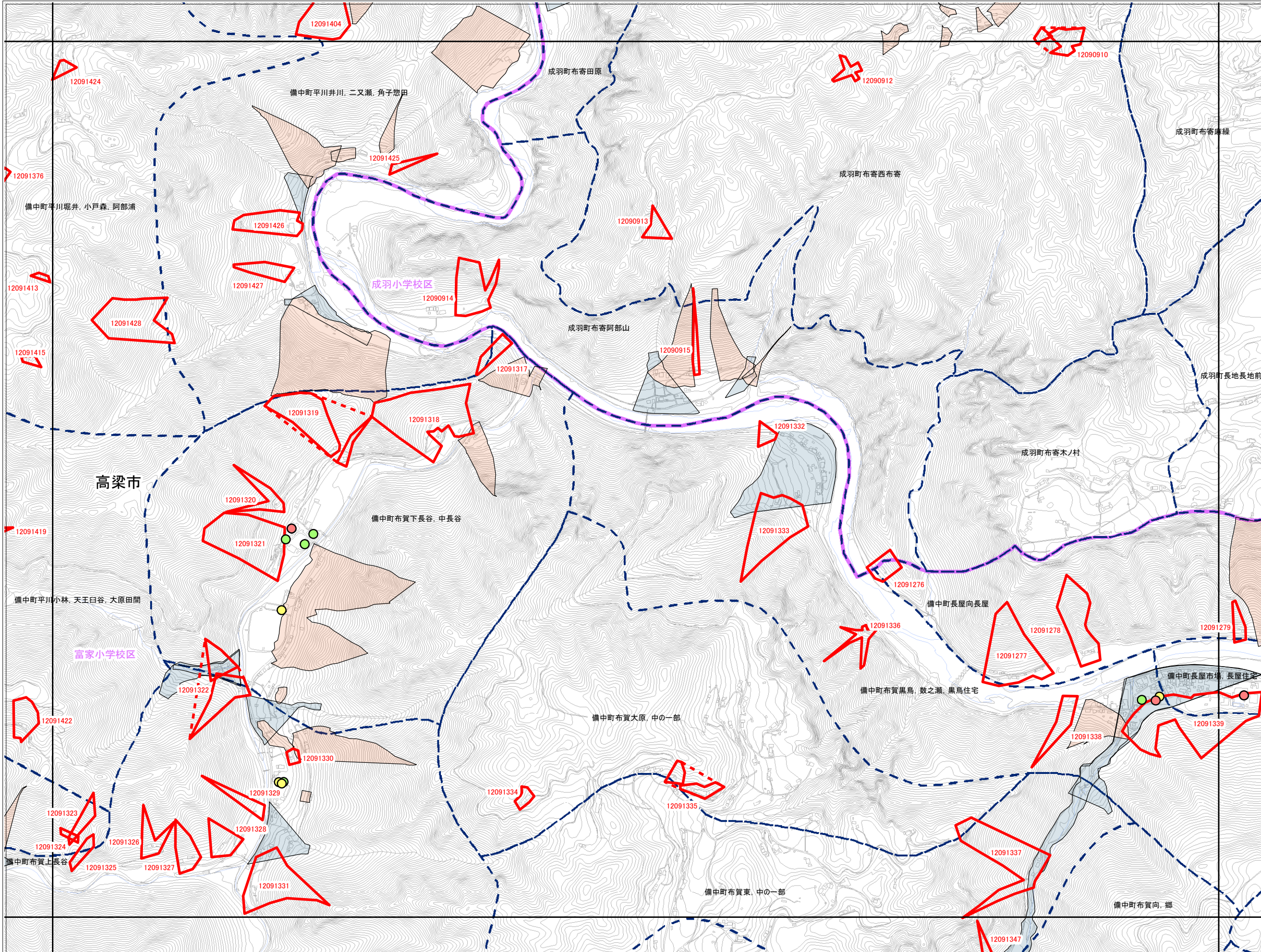
- 急傾斜地
- 急傾斜地統合箇所
- 土石流

既指定区域

- 急傾斜地
- 土石流

その他凡例

- 要配慮者利用施設
- 避難施設
- 公共施設
- JR等
- 第1次緊急輸送路
- 等高線(5m)、道路、建物等
- 水部
- 行政界
- 大字界
- 小学校区



0 50 100 200 300 400 500 m

1:12,500



高梁市

OB48	OB49	OC40
OB58	OB59	OC50
OB68	OB69	OC60

抽出箇所

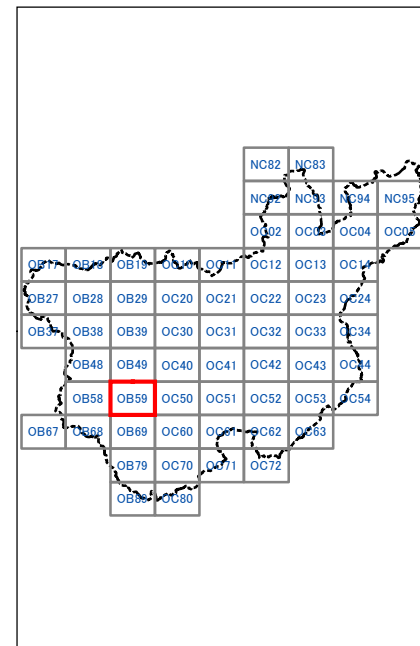
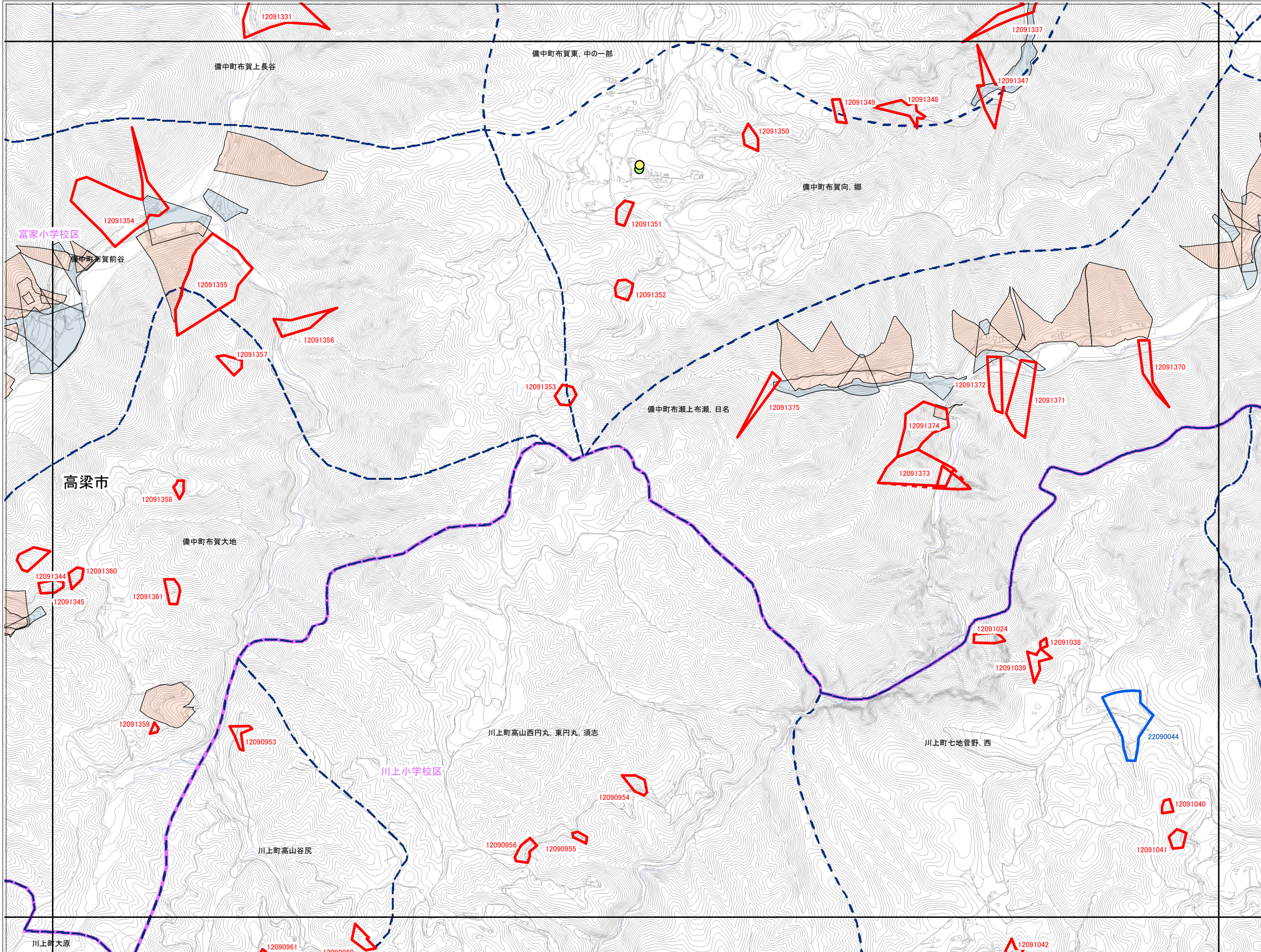
- 急傾斜地
- 急傾斜地統合箇所
- 土石流

既指定区域

- 急傾斜地
- 土石流

その他凡例

- 要配慮者利用施設
- 避難施設
- 公共施設
- JR等
- 第1次緊急輸送路
- 等高線(5m)、道路、建物等
- 水部
- 行政界
- 大字界
- 小学校区





高梁市

OB58	OB59	OC50
OB68	OB69	OC60
	OB79	OC70

抽出箇所


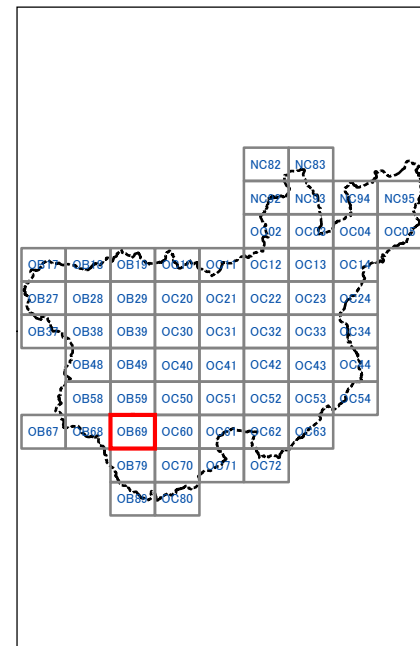
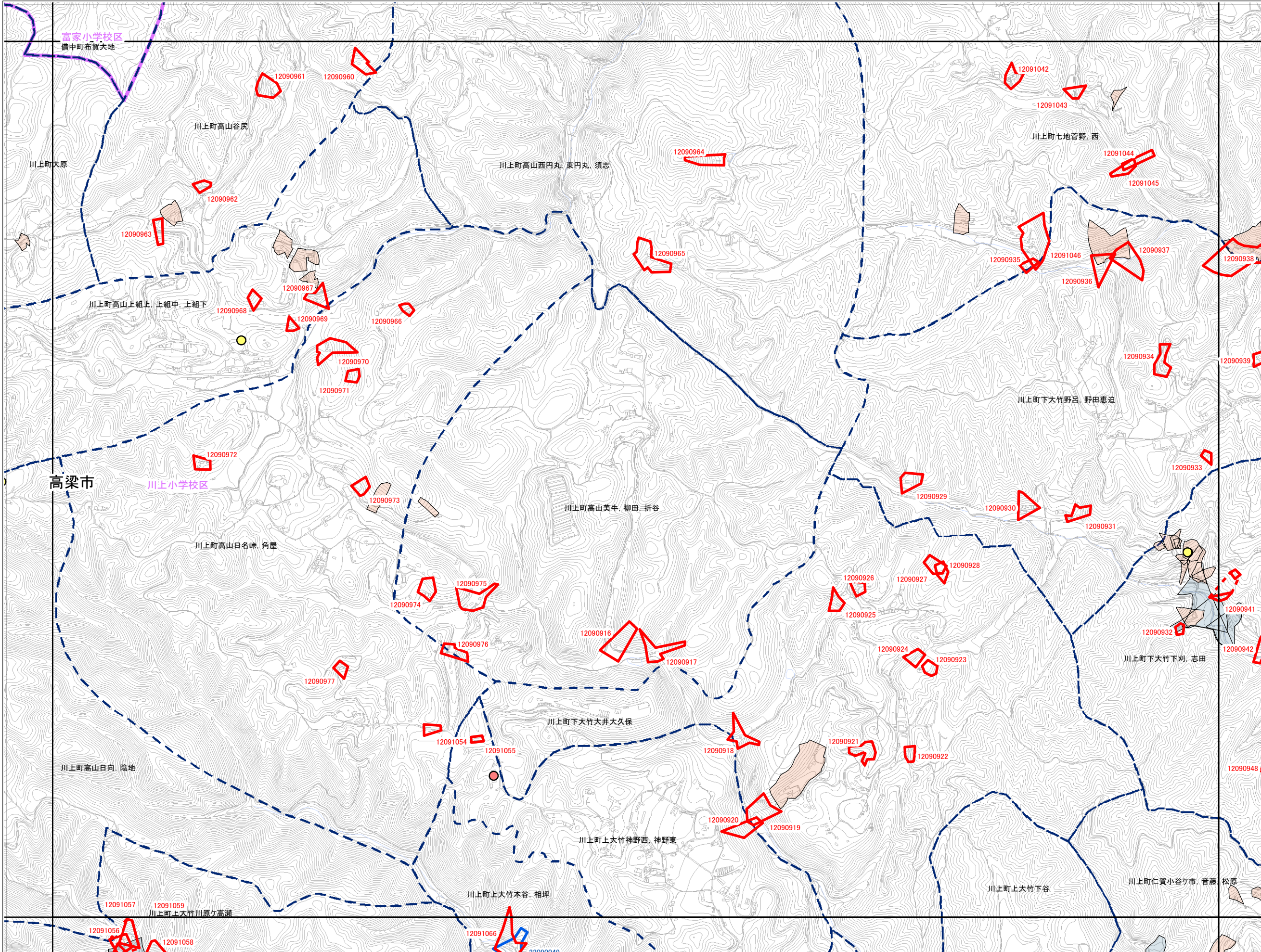
- 急傾斜地
- 急傾斜地統合箇所
- 土石流

既指定区域

- 急傾斜地
- 土石流

その他凡例

- 要配慮者利用施設
- 避難施設
- 公共施設
- JR等
- 第1次緊急輸送路
- 等高線(5m)、道路、建物等
- 水部
- 行政界
- 大字界
- 小学校区





高梁市

OB68	OB69	OC60
	OB79	OC70
	OB89	OC80

抽出箇所

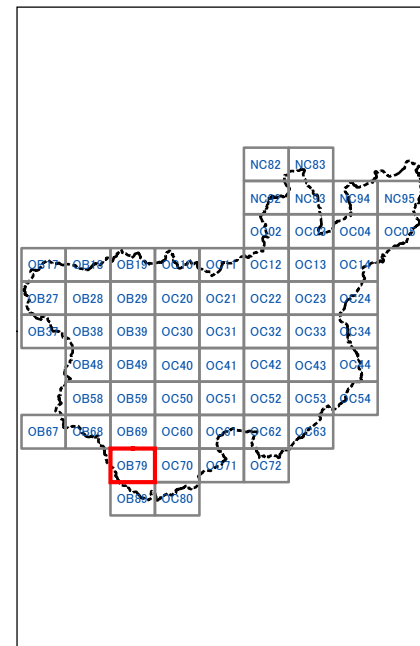
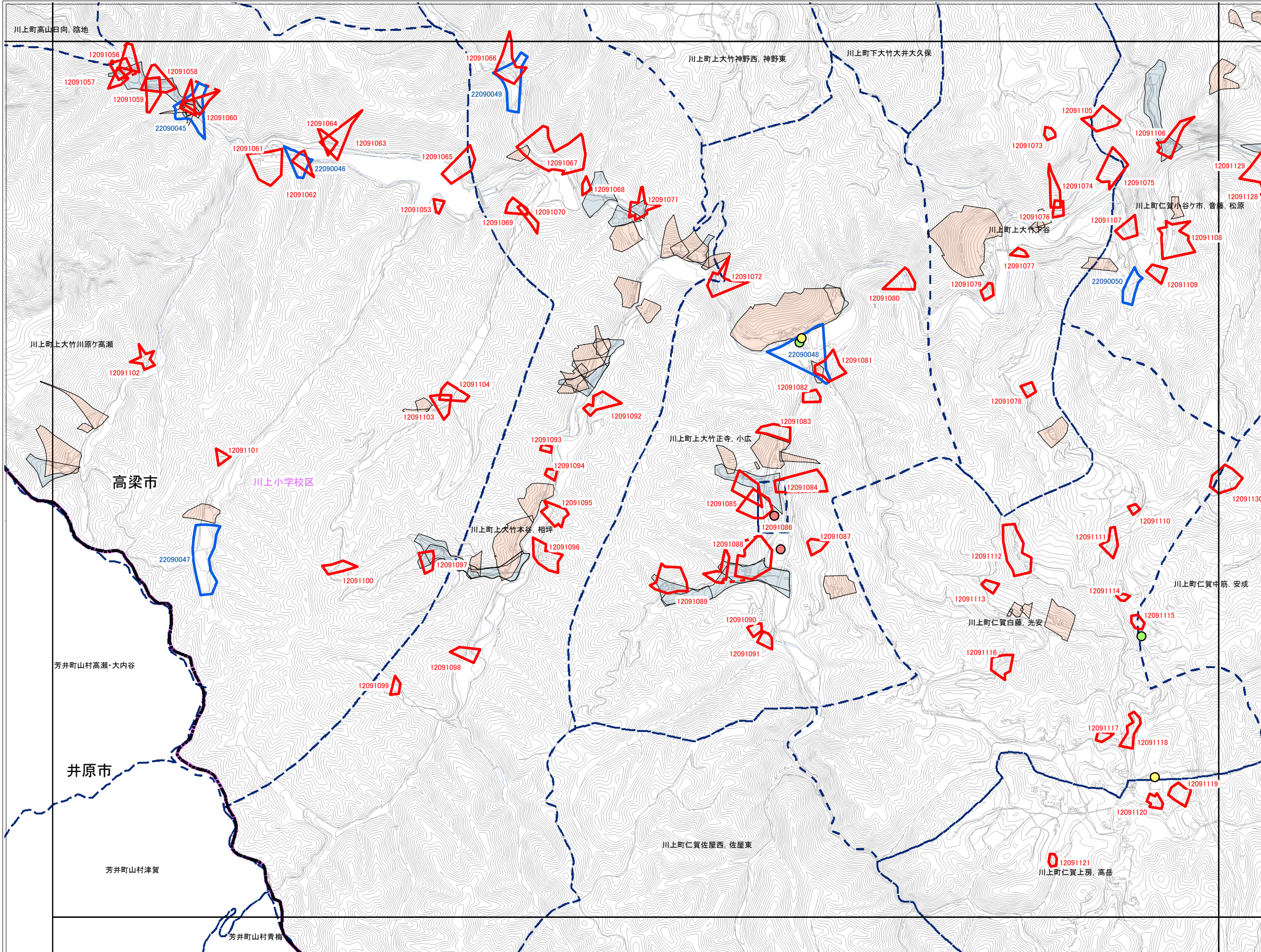
- 急傾斜地
- 急傾斜地統合箇所
- 土石流

既指定区域

- 急傾斜地
- 土石流

その他凡例

- 要配慮者利用施設
- 避難施設
- 公共施設
- JR等
- 第1次緊急輸送路
- 等高線(5m)、道路、建物等
- 水部
- 行政界
- 大字界
- 小学校区





高梁市

	OB79	OC70
	OB89	OC80

抽出箇所

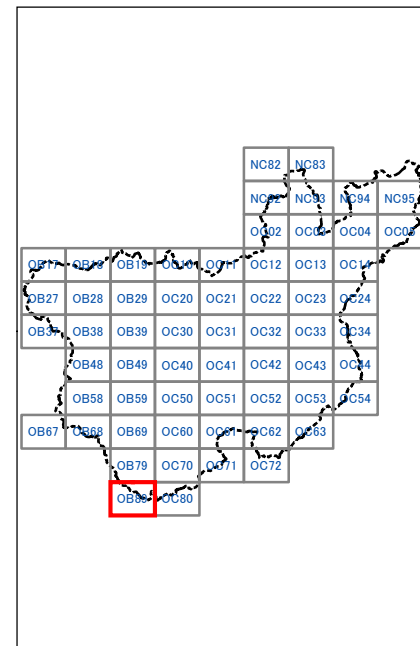
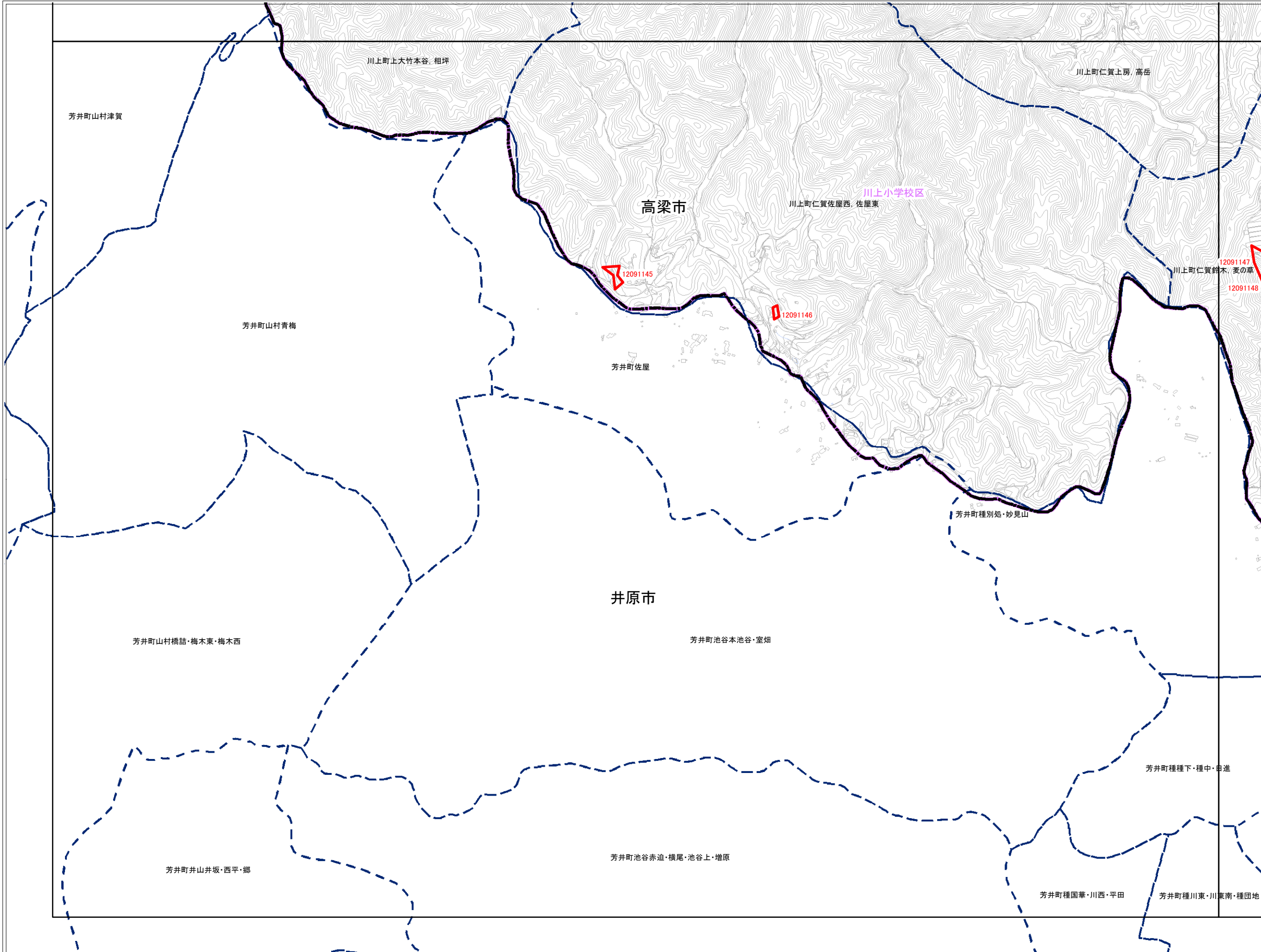
- 急傾斜地
- 急傾斜地統合箇所
- 土石流

既指定区域

- 急傾斜地
- 土石流

その他凡例

- 要配慮者利用施設
- 避難施設
- 公共施設
- JR等
- 第1次緊急輸送路
- 等高線(5m)、道路、建物等
- 水部
- 行政界
- 大字界
- 小学校区





OB19	OC10	OC11
OB29	OC20	OC21

抽出箇所

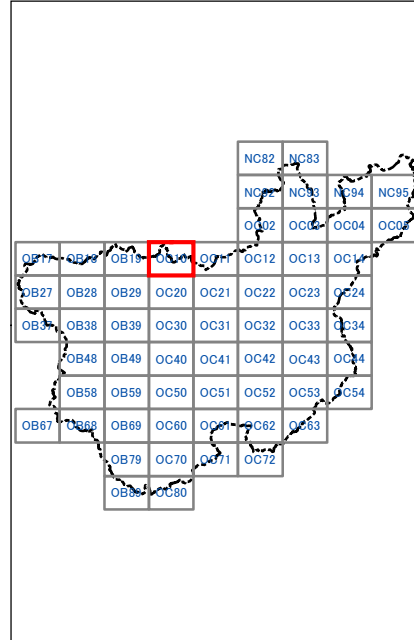
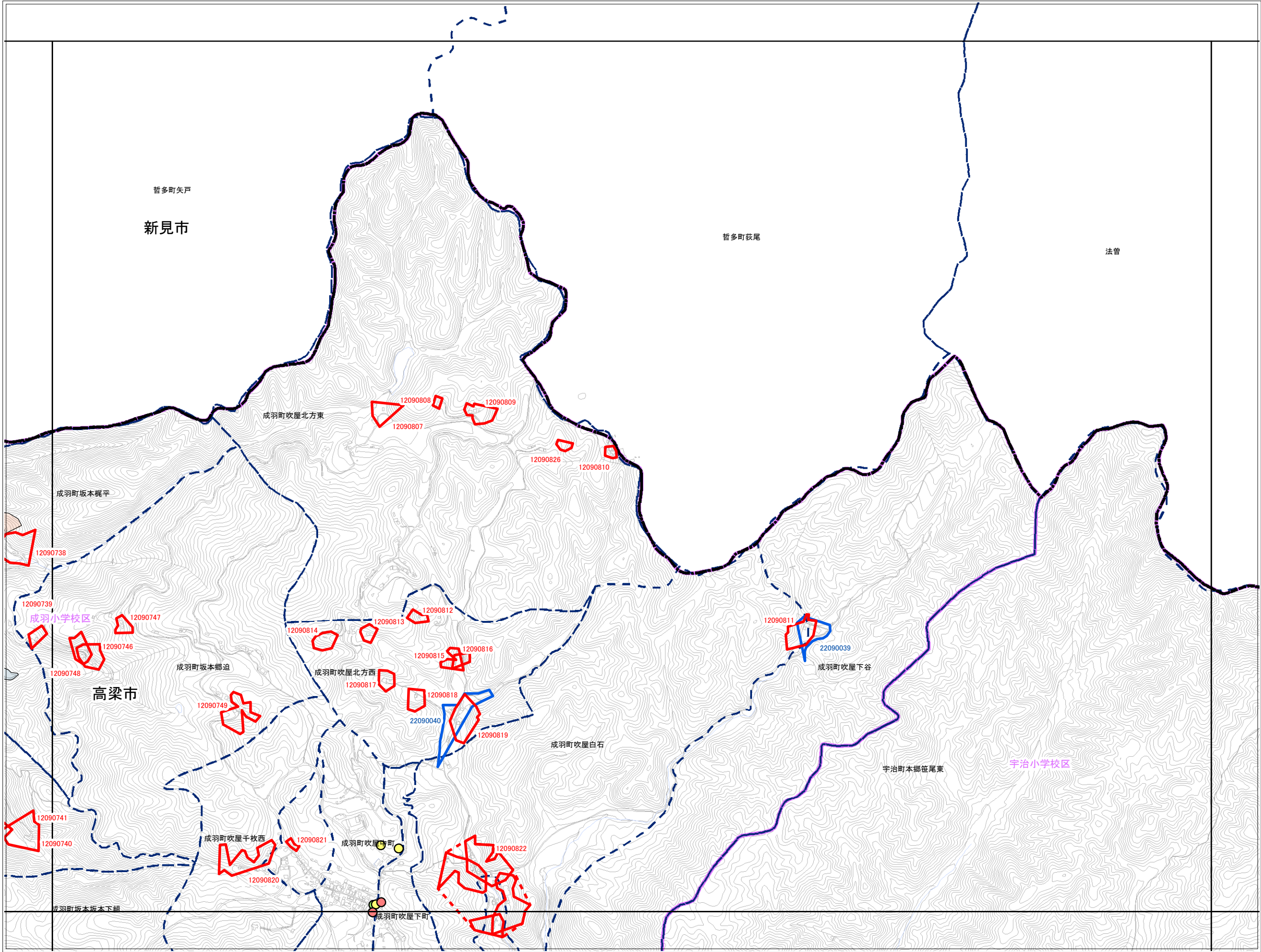
- 急傾斜地
- 急傾斜地統合箇所
- 土石流

既指定区域

- 急傾斜地
- 土石流

その他凡例

- 要配慮者利用施設
- 避難施設
- 公共施設
- JR等
- 第1次緊急輸送路
- 等高線(5m)、道路、建物等
- 水部
- 行政界
- 大字界
- 小学校区





高梁市

OB19	OC10	OC11
OB29	OC20	OC21
OB39	OC30	OC31

抽出箇所

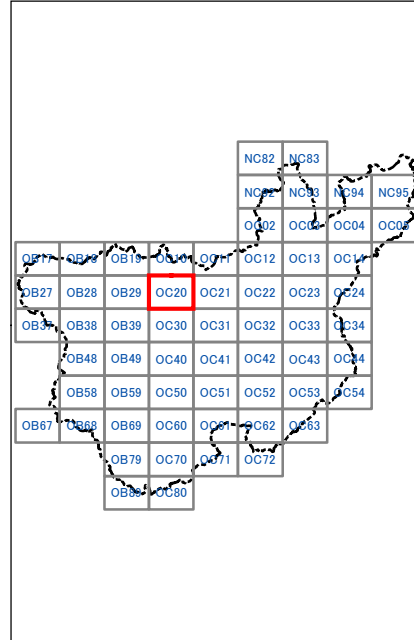
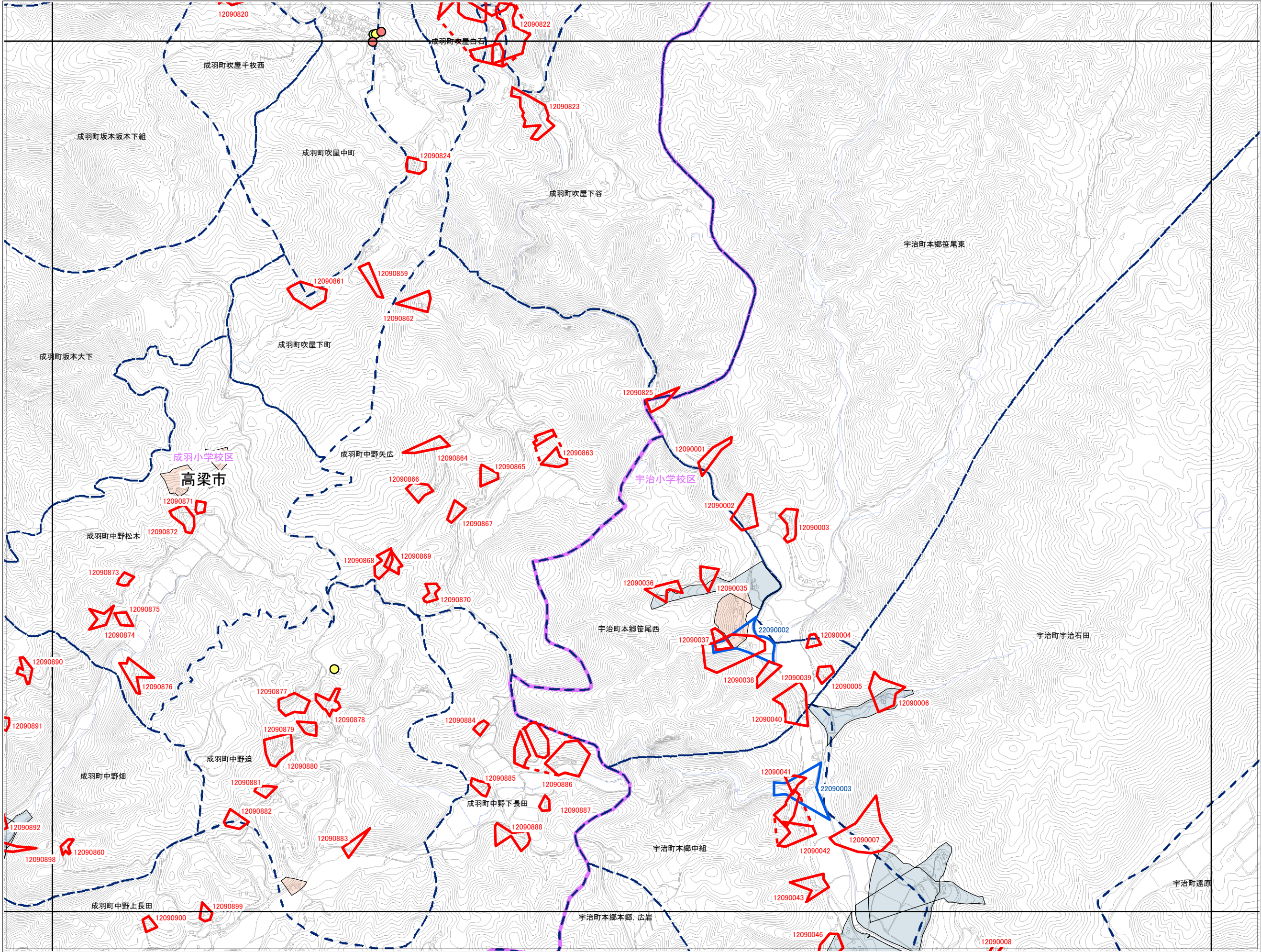
- 急傾斜地
- 急傾斜地統合箇所
- 土石流

既指定区域

- 急傾斜地
- 土石流

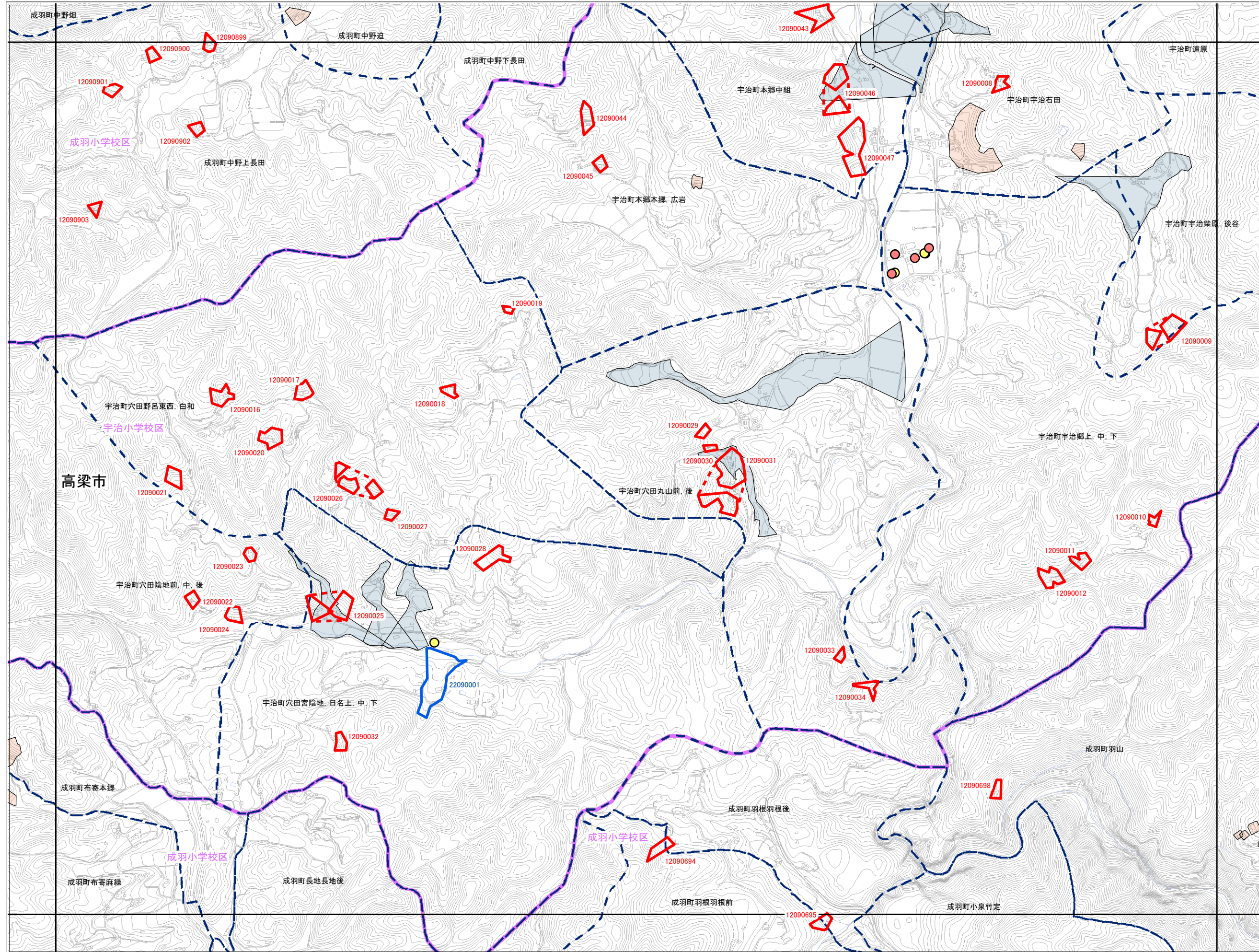
その他凡例

- 要配慮者利用施設
- 避難施設
- 公共施設
- JR等
- 第1次緊急輸送路
- 等高線(5m)、道路、建物等
- 水部
- 行政界
- 大字界
- 小学校区



0 50 100 200 300 400 500 m

1:12,500



高梁市

OB29	OC20	OC21
OB39	OC30	OC31
OB49	OC40	OC41

抽出箇所

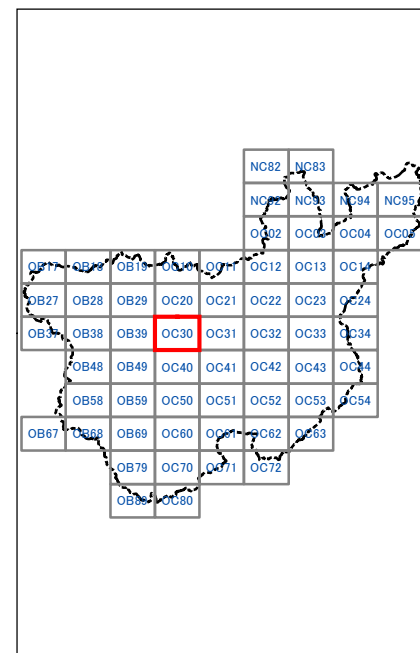
- 急傾斜地
- 急傾斜地統合箇所
- 土石流

既指定区域

- 急傾斜地
- 土石流

その他凡例

- 要配慮者利用施設
- 避難施設
- 公共施設
- JR等
- 第1次緊急輸送路
- 等高線(5m)、道路、建物等
- 水部
- 行政界
- 大字界
- 小学校区





高梁市

OB39	OC30	OC31
OB49	OC40	OC41
OB59	OC50	OC51

抽出箇所

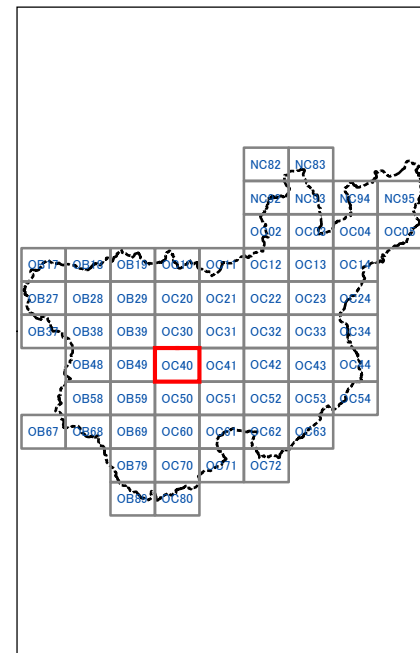
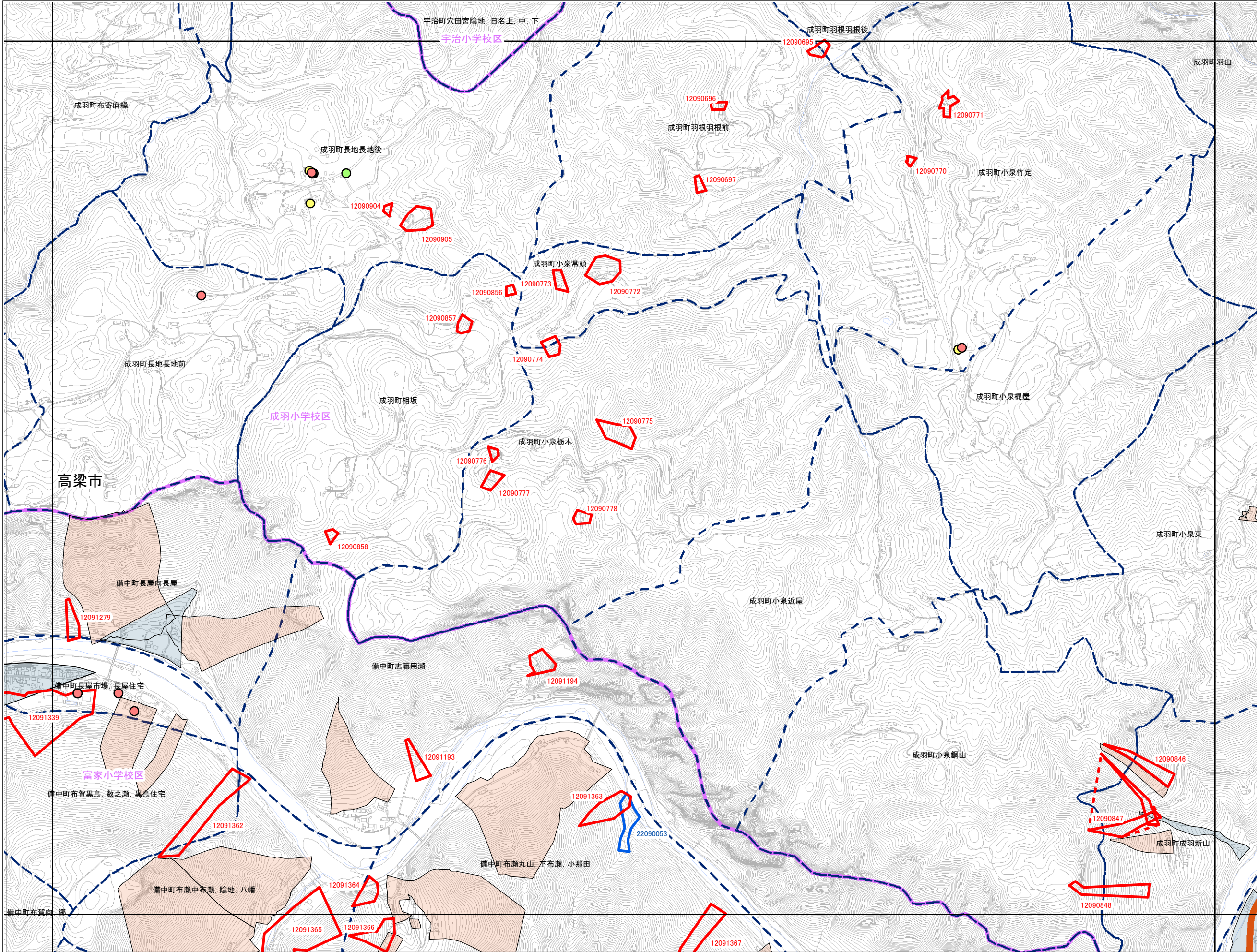
- 急傾斜地
- 急傾斜地統合箇所
- 土石流

既指定区域

- 急傾斜地
- 土石流

その他凡例

- 要配慮者利用施設
- 避難施設
- 公共施設
- JR等
- 第1次緊急輸送路
- 等高線(5m)、道路、建物等
- 水部
- 行政界
- 大字界
- 小学校区





高梁市

OB49	OC40	OC41
OB59	OC50	OC51
OB69	OC60	OC61

抽出箇所

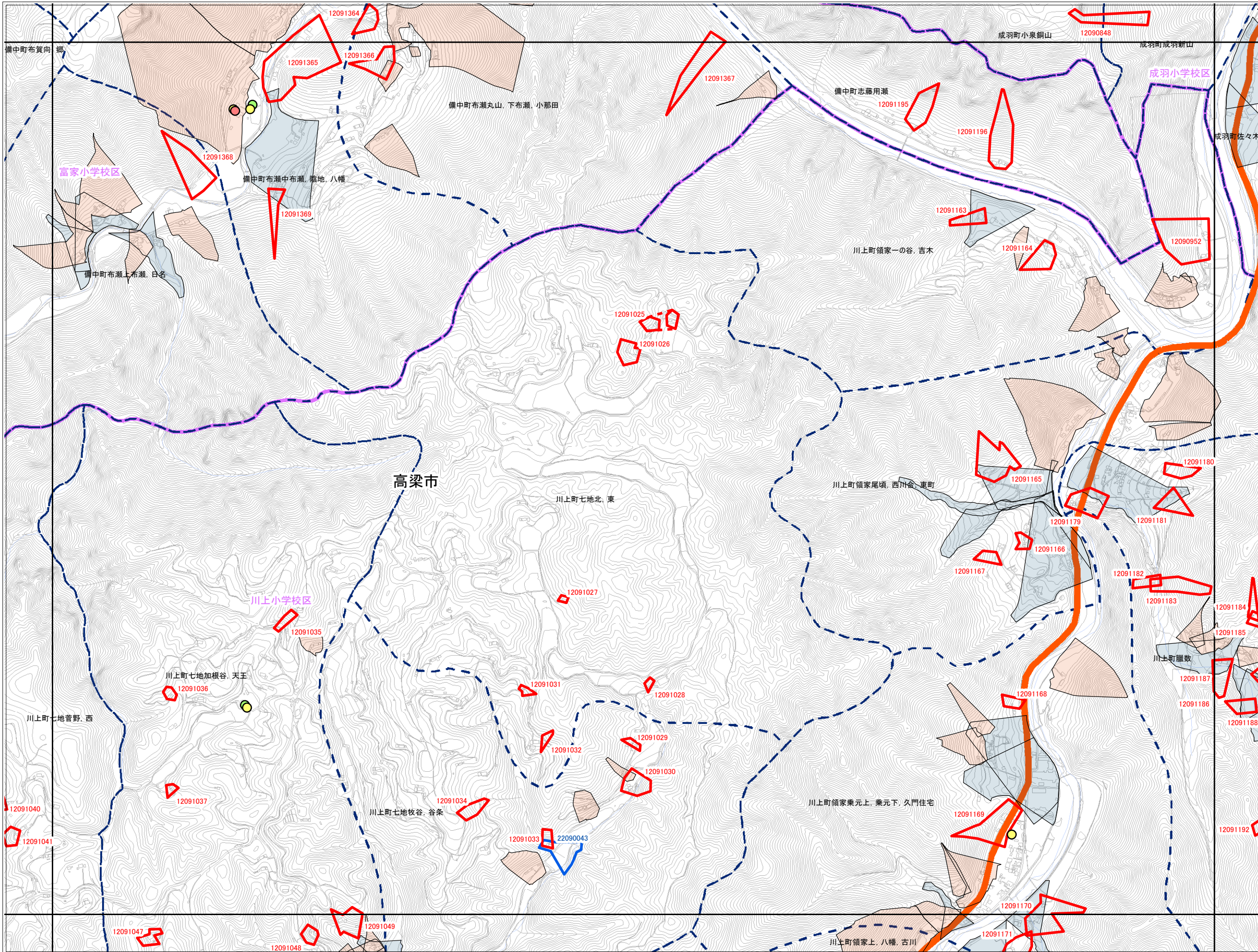
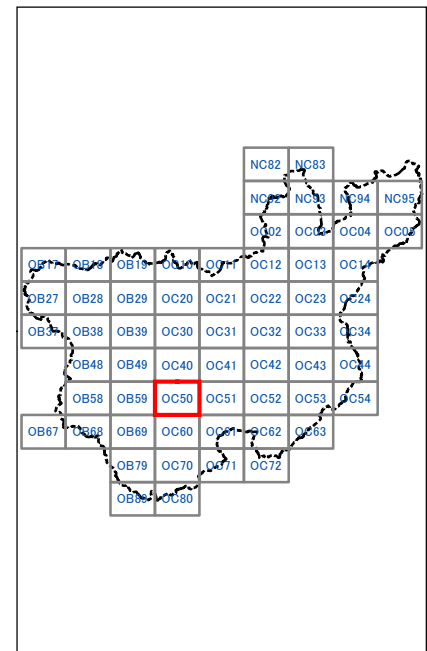
- 急傾斜地
- 急傾斜地統合箇所
- 土石流

既指定区域

- 急傾斜地
- 土石流

その他凡例

- 要配慮者利用施設
- 避難施設
- 公共施設
- JR等
- 第1次緊急輸送路
- 等高線(5m)、道路、建物等
- 水部
- 行政界
- 大字界
- 小学校区





高梁市

OB59	OC50	OC51
OB69	OC60	OC61
OB79	OC70	OC71

抽出箇所


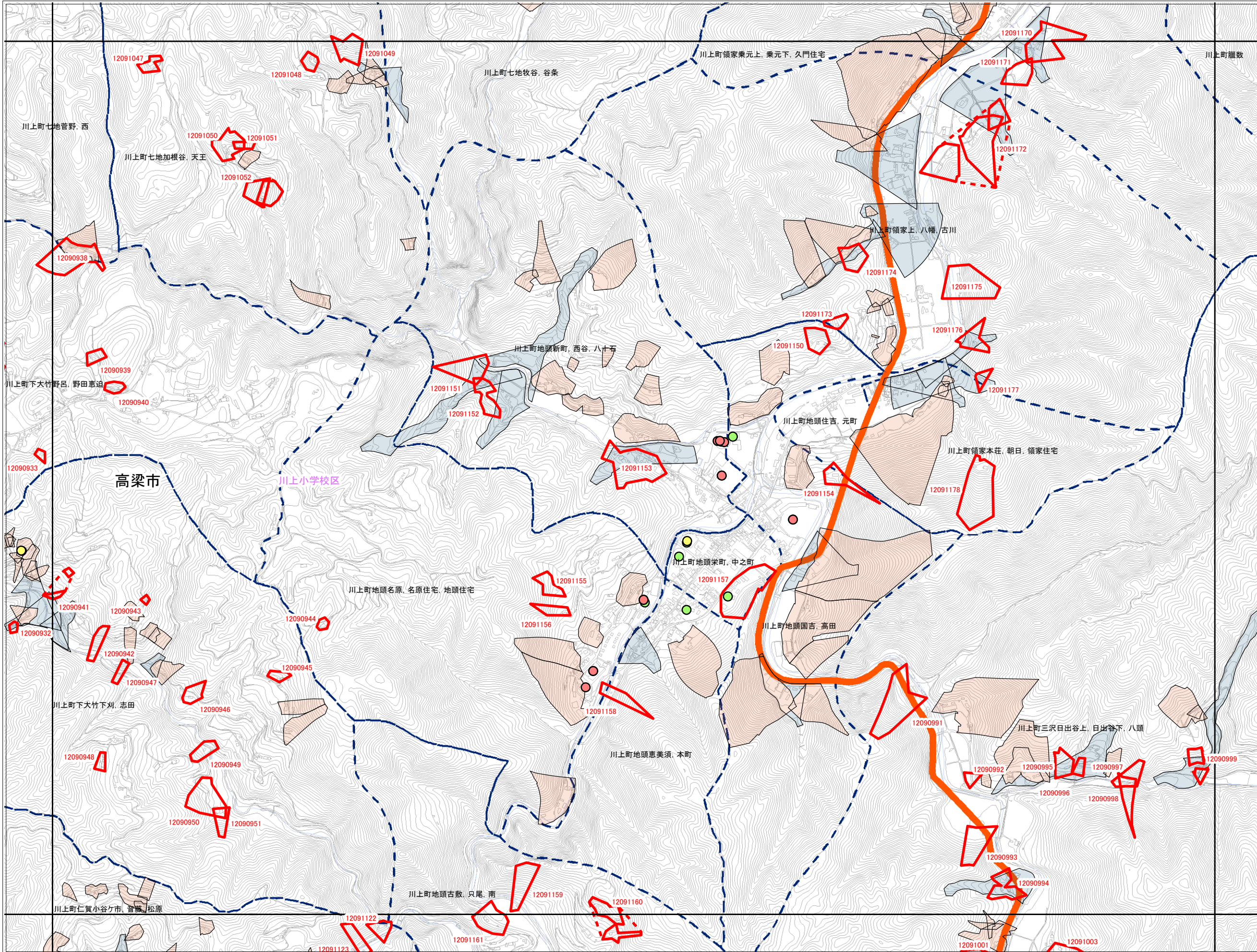
- 急傾斜地
- 急傾斜地統合箇所
- 土石流

既指定区域

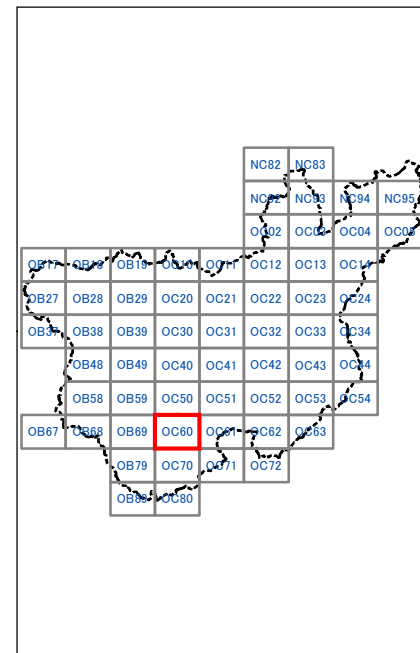
- 急傾斜地
- 土石流

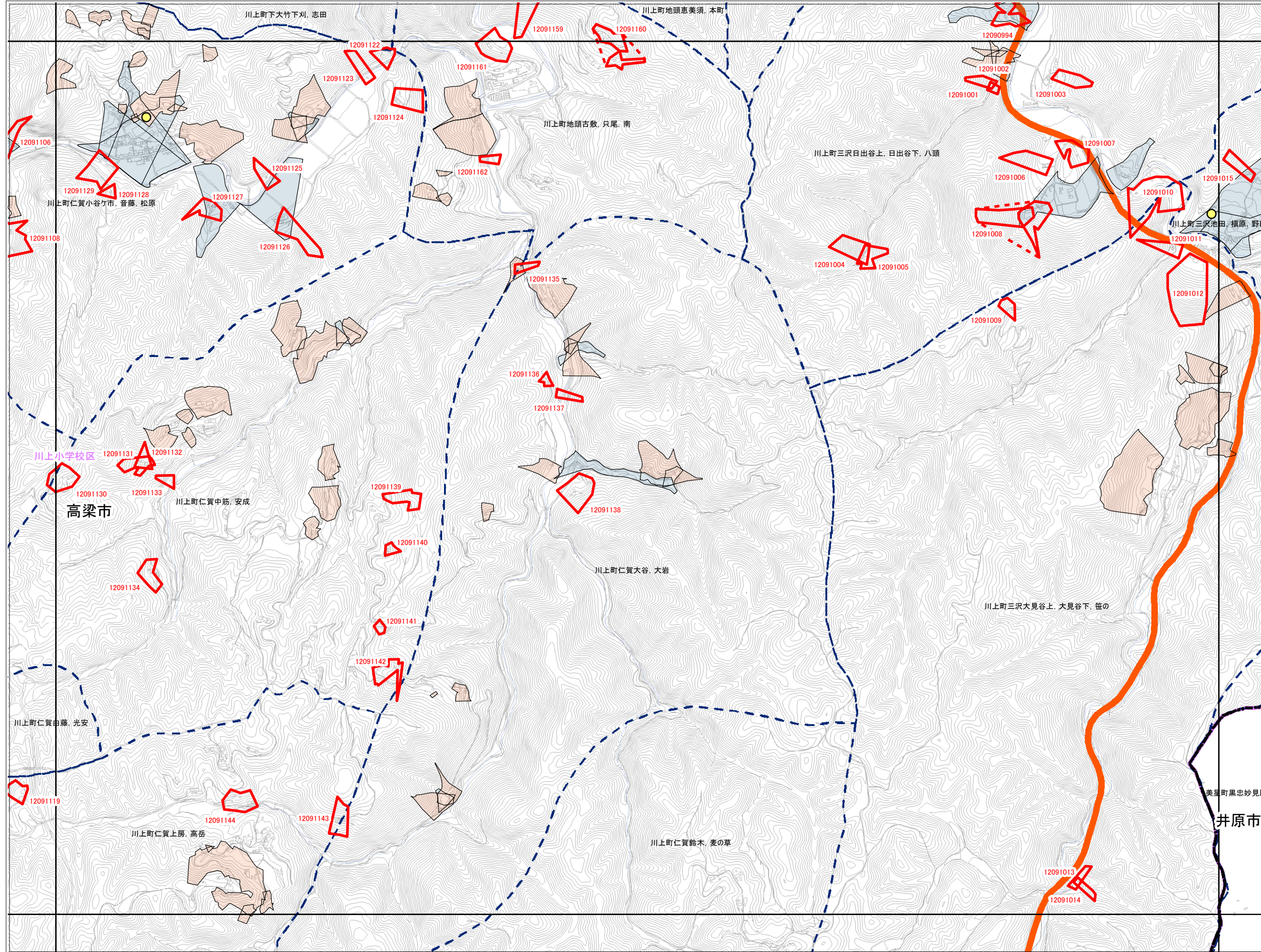
その他凡例

- 要配慮者利用施設
- 避難施設
- 公共施設
- JR等
- 第1次緊急輸送路
- 等高線(5m)、道路、建物等
- 水部
- 行政界
- 大字界
- 小学校区



1:12,500





高梁市

OB69	OC60	OC61
OB79	OC70	OC71
OB89	OC80	

抽出箇所


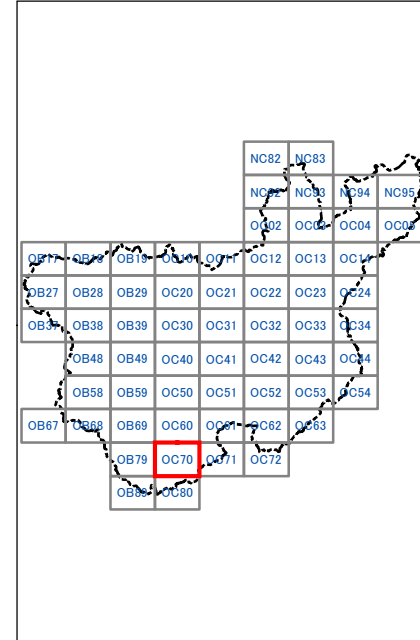
- 急傾斜地
- 急傾斜地統合箇所
- 土石流

既指定区域

- 急傾斜地
- 土石流

その他凡例

- 要配慮者利用施設
- 避難施設
- 公共施設
- JR等
- 第1次緊急輸送路
- 等高線(5m)、道路、建物等
- 水部
- 行政界
- 大字界
- 小学校区





高梁市

OB79	OC70	OC71
OB89	OC80	

抽出箇所

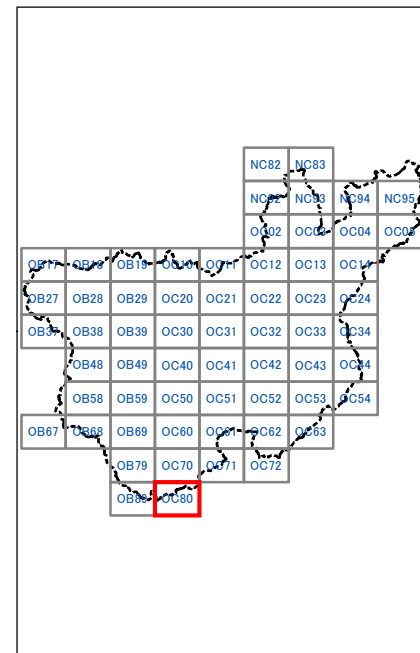

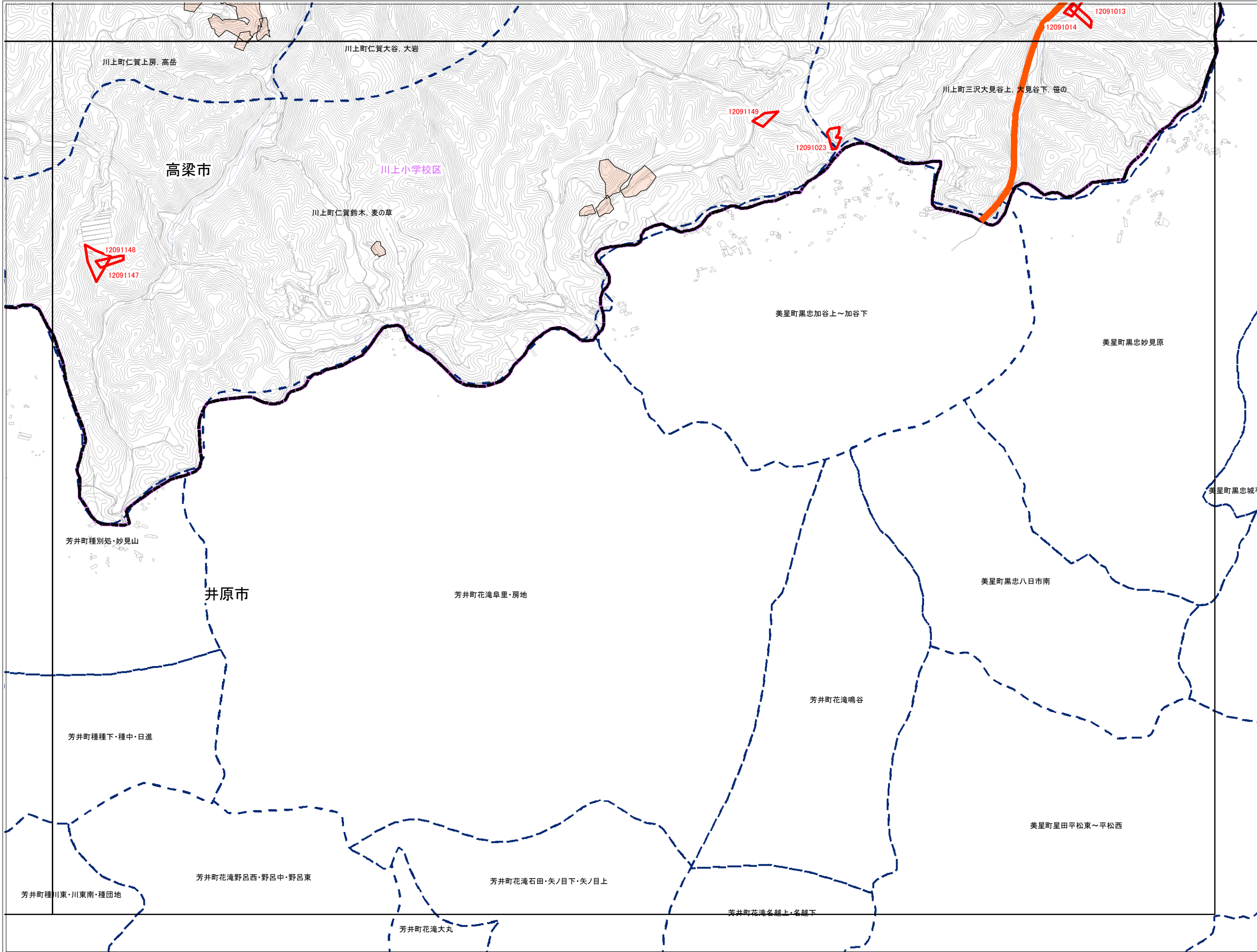
- 急傾斜地
- 急傾斜地統合箇所
- 土石流

既指定区域

- 急傾斜地
- 土石流

その他凡例

- 要配慮者利用施設
- 避難施設
- 公共施設
- JR等
- 第1次緊急輸送路
- 等高線(5m)、道路、建物等
- 水部
- 行政界
- 大字界
- 小学校区





OC11

高梁市

		OC02
OC10	OC11	OC12
OC20	OC21	OC22

抽出箇所

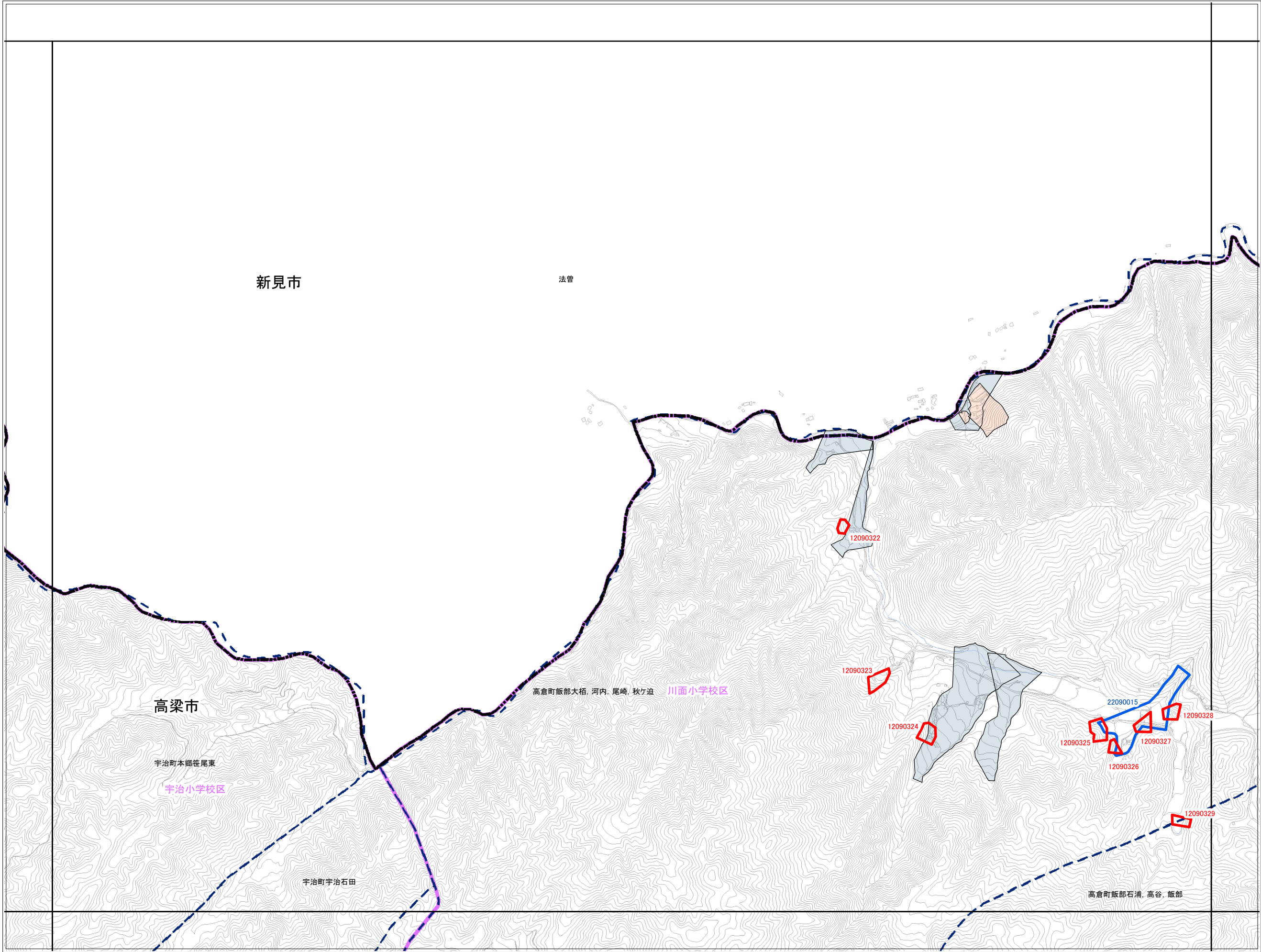
- 急傾斜地
- 急傾斜地統合箇所
- 土石流

既指定区域

- 急傾斜地
- 土石流

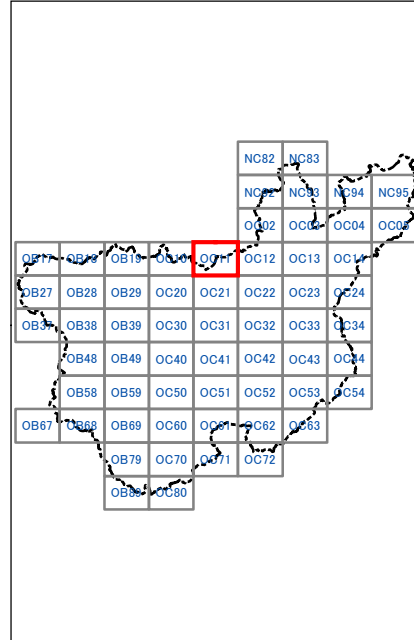
その他凡例

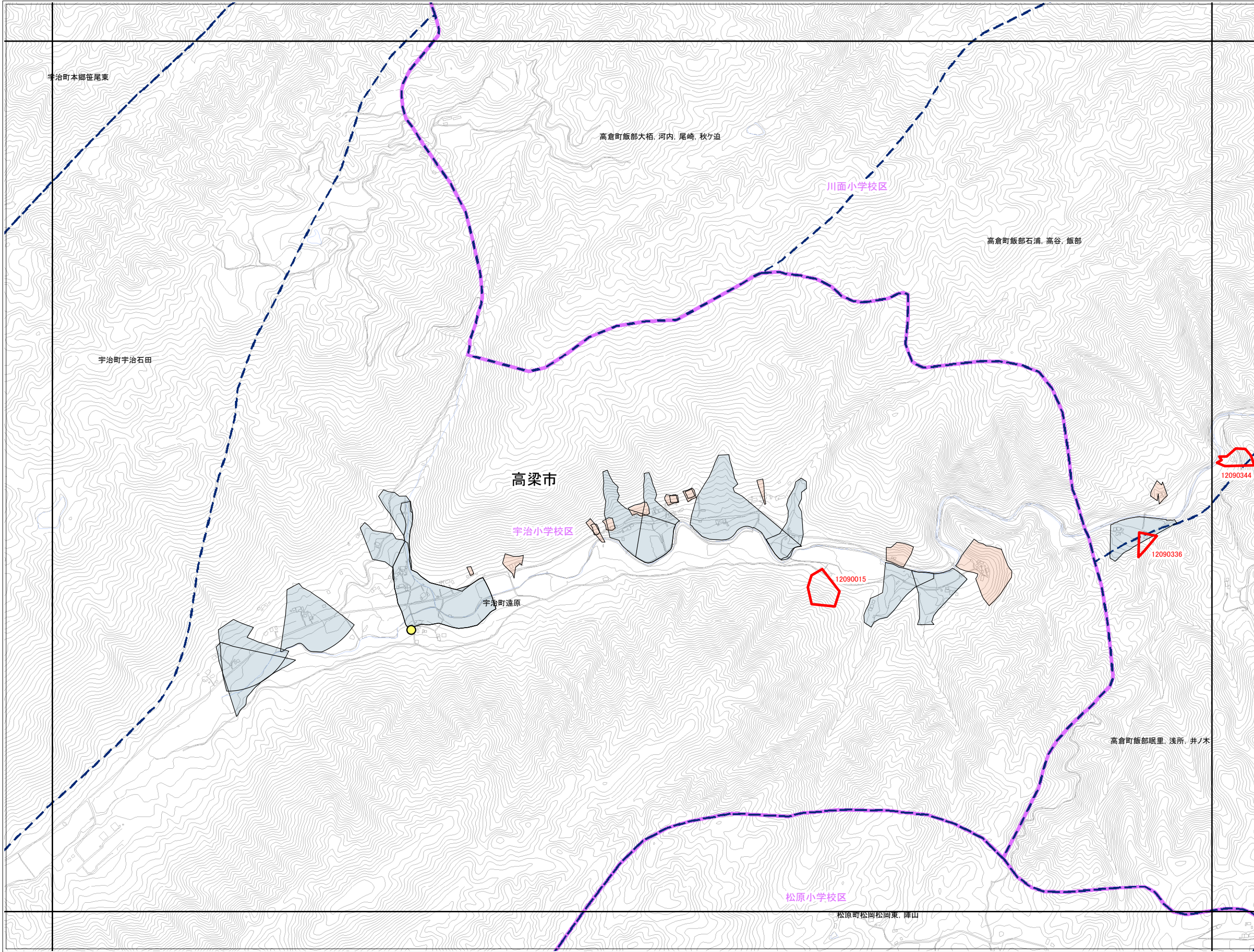
- 要配慮者利用施設
- 避難施設
- 公共施設
- JR等
- 第1次緊急輸送路
- 等高線(5m)、道路、建物等
- 水部
- 行政界
- 大字界
- 小学校区



0 50 100 200 300 400 500 m

1:12,500

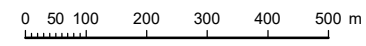
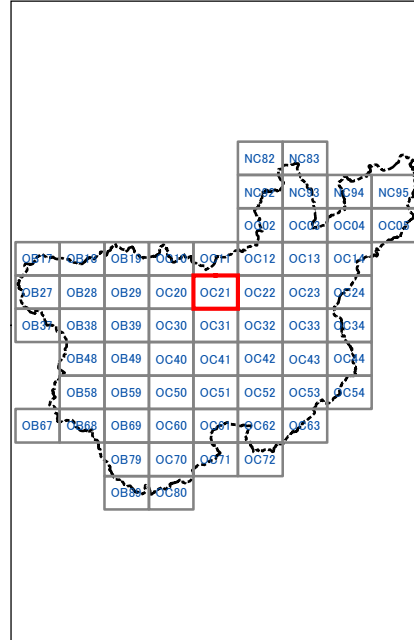


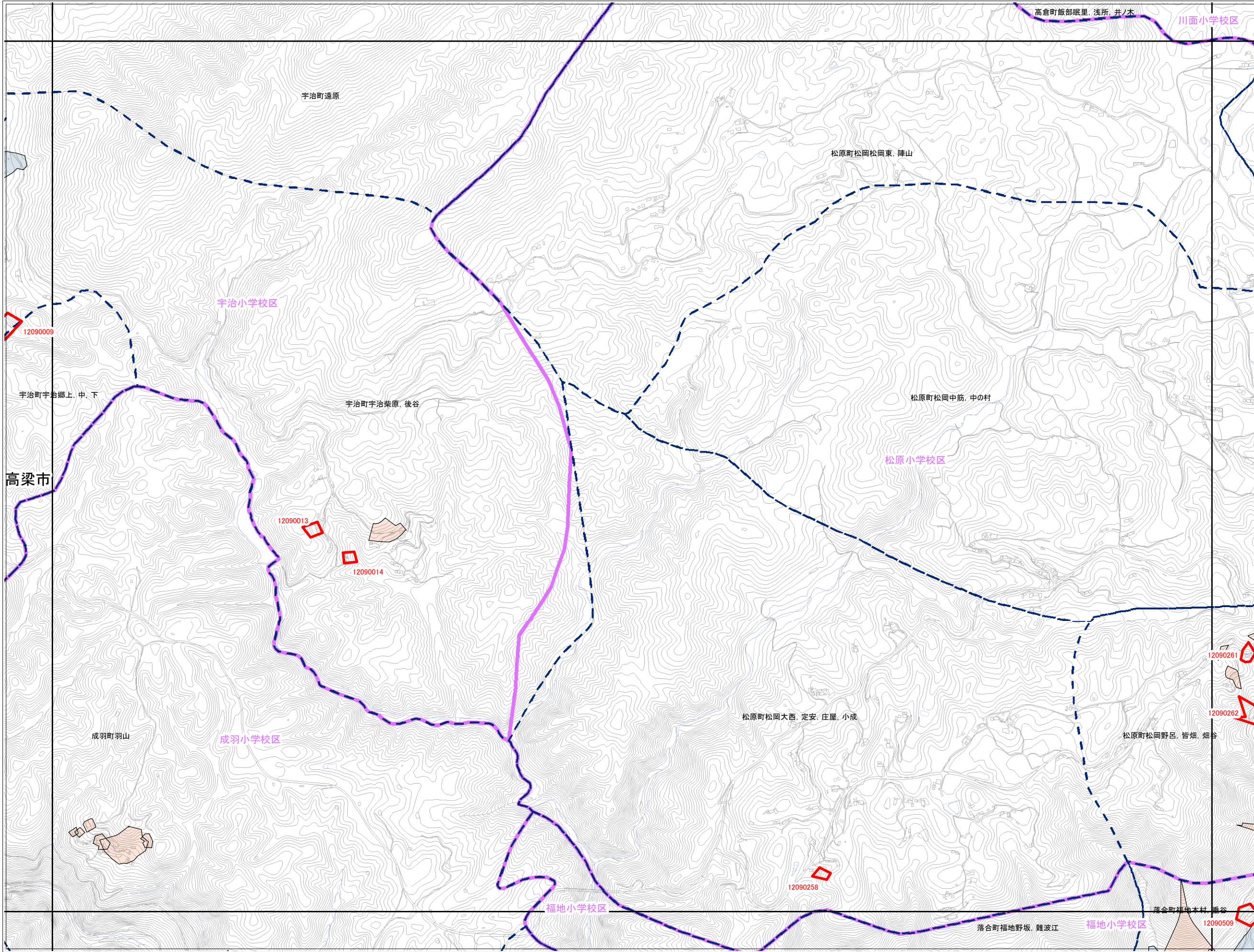


高梁市

OC10	OC11	OC12
OC20	OC21	OC22
OC30	OC31	OC32

- 抽出箇所**
- 急傾斜地
  - 急傾斜地統合箇所
  - 土石流
- 既指定区域**
- 急傾斜地
  - 土石流
- その他凡例**
- 要配慮者利用施設
  - 避難施設
  - 公共施設
  - JR等
  - 第1次緊急輸送路
  - 等高線(5m)、道路、建物等
  - 水部
  - 行政界
  - 大字界
  - 小学校区





高梁市

OC20	OC21	OC22
OC30	OC31	OC32
OC40	OC41	OC42

抽出箇所

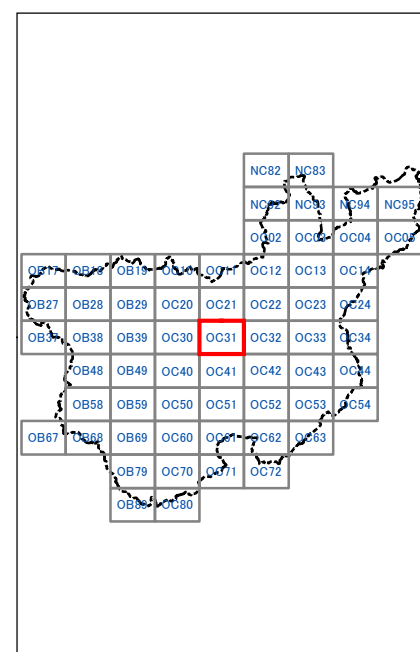
- 急傾斜地
- 急傾斜地統合箇所
- 土石流

既指定区域

- 急傾斜地
- 土石流

その他凡例

- 要配慮者利用施設
- 避難施設
- 公共施設
- JR等
- 第1次緊急輸送路
- 等高線(5m)、道路、建物等
- 水部
- 行政界
- 大字界
- 小学校区





高梁市

OC30	OC31	OC32
OC40	OC41	OC42
OC50	OC51	OC52

抽出箇所

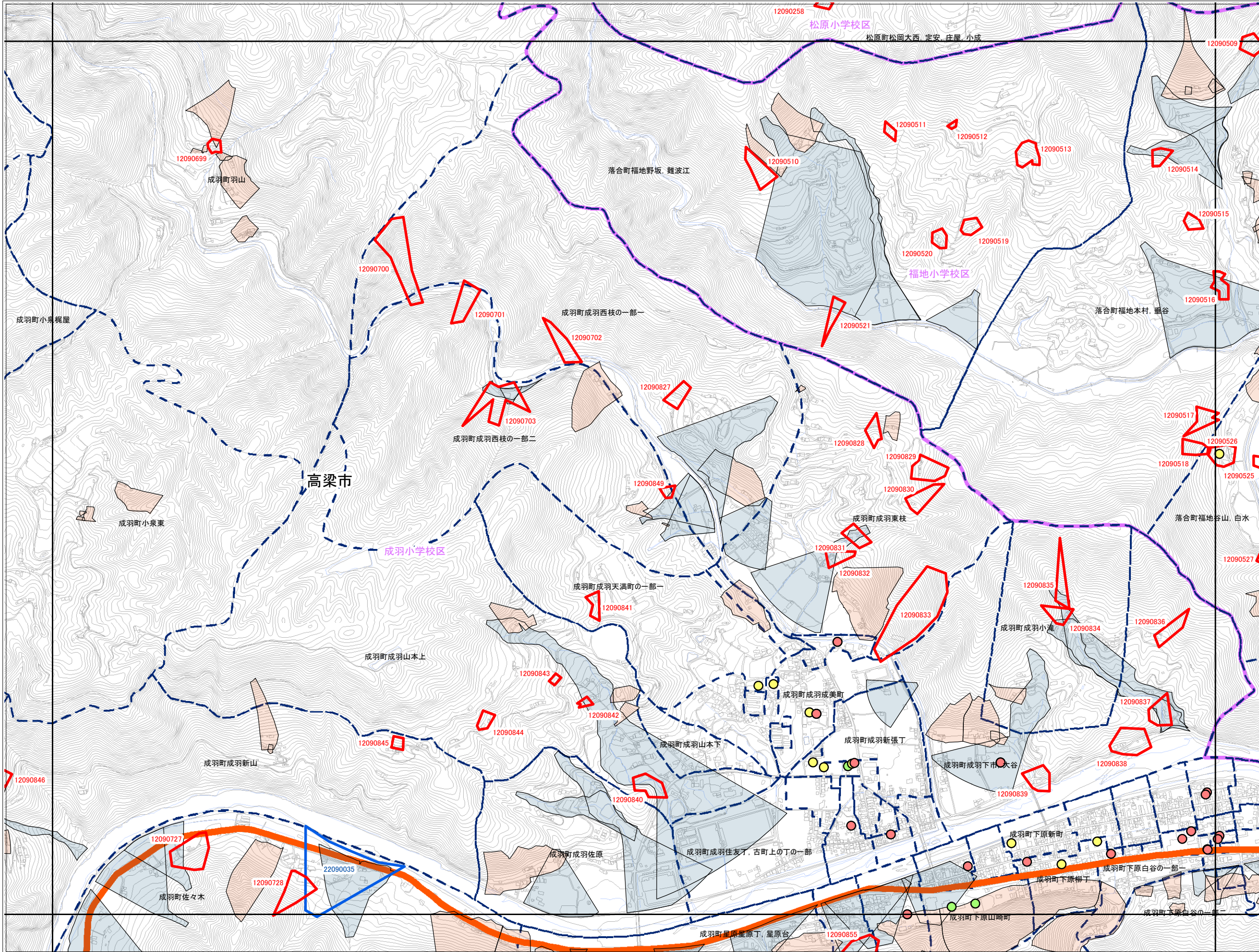
- 急傾斜地
- 急傾斜地統合箇所
- 土石流

既指定区域

- 急傾斜地
- 土石流

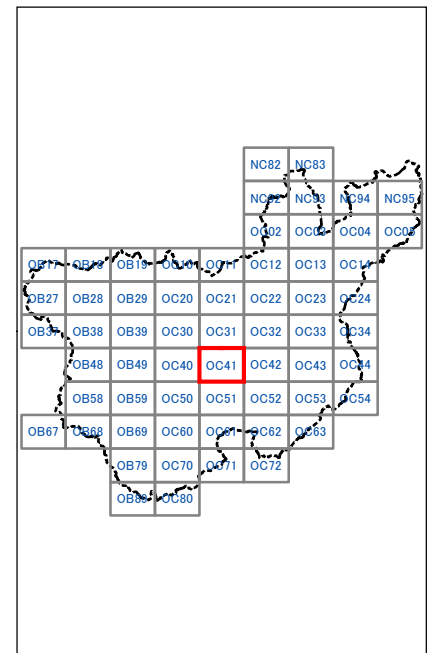
その他凡例

- 要配慮者利用施設
- 避難施設
- 公共施設
- JR等
- 第1次緊急輸送路
- 等高線(5m)、道路、建物等
- 水部
- 行政界
- 大字界
- 小学校区



0 50 100 200 300 400 500 m

1:12,500





高梁市

OC40	OC41	OC42
OC50	OC51	OC52
OC60	OC61	OC62

抽出箇所


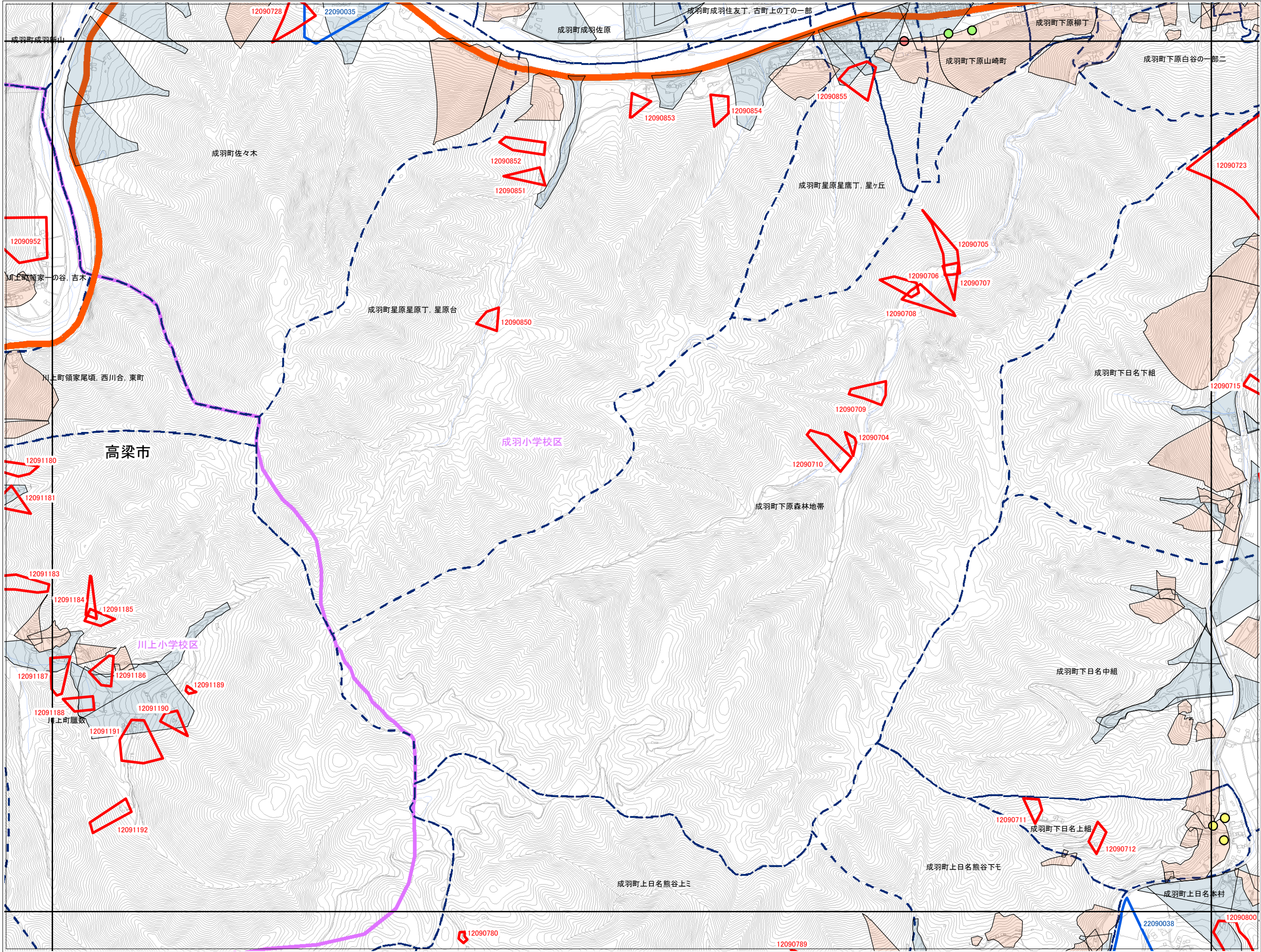
- 急傾斜地
- 急傾斜地統合箇所
- 土石流

既指定区域

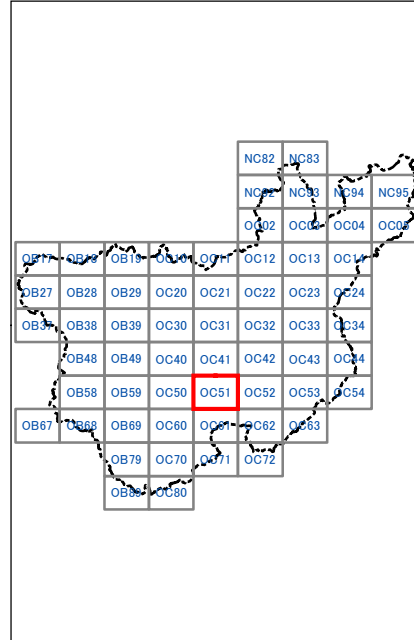
- 急傾斜地
- 土石流

その他凡例

- 要配慮者利用施設
- 避難施設
- 公共施設
- JR等
- 第1次緊急輸送路
- 等高線(5m)、道路、建物等
- 水部
- 行政界
- 大字界
- 小学校区



1:12,500





高梁市

OC50	OC51	OC52
OC60	OC61	OC62
OC70	OC71	OC72

抽出箇所

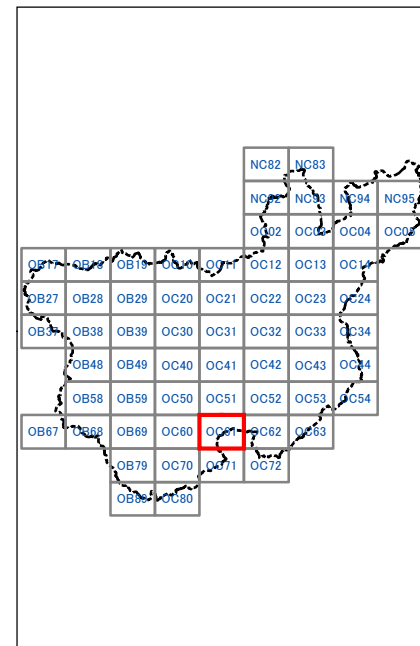
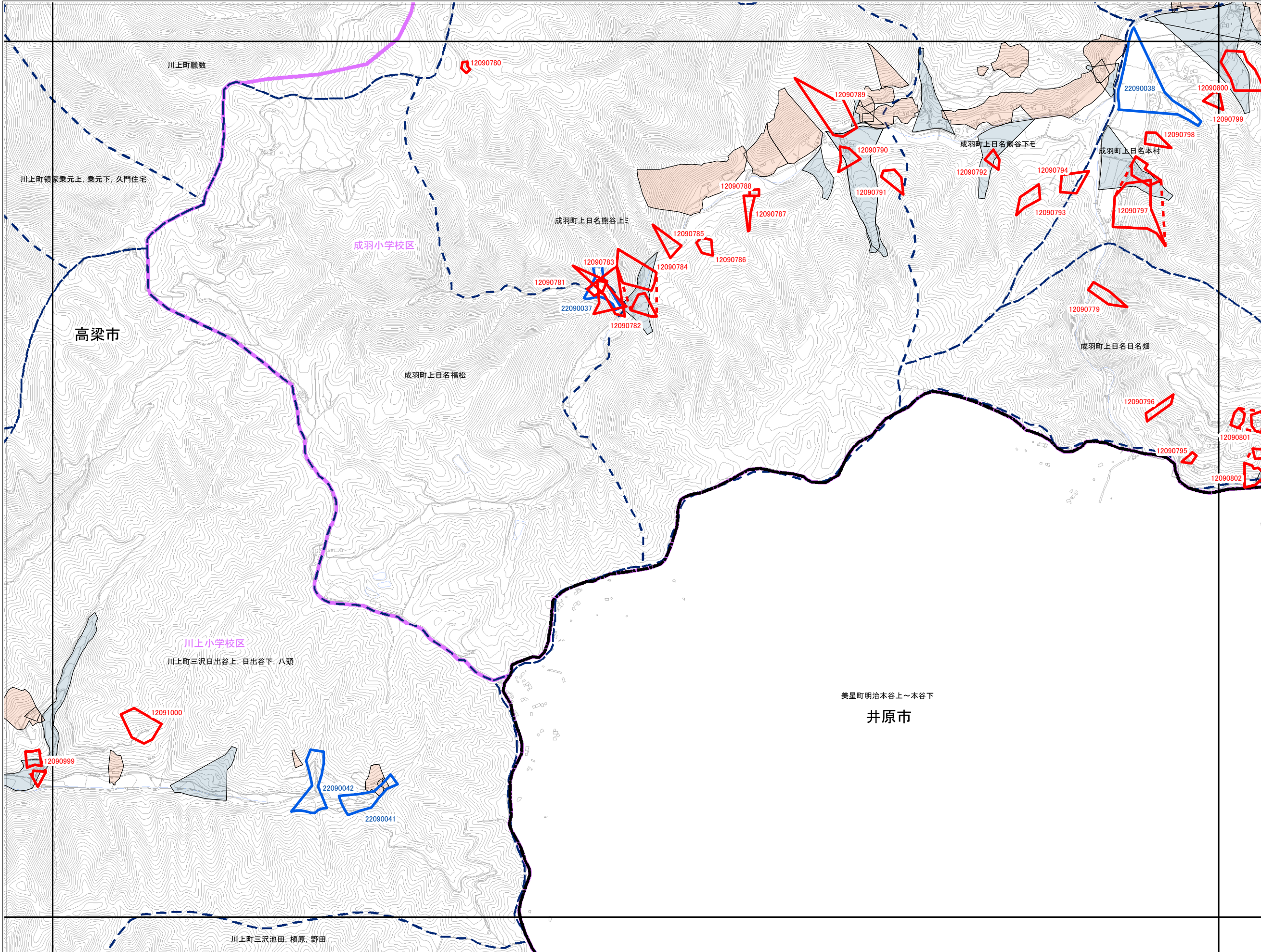
- 急傾斜地
- 急傾斜地統合箇所
- 土石流

既指定区域

- 急傾斜地
- 土石流

その他凡例

- 要配慮者利用施設
- 避難施設
- 公共施設
- JR等
- 第1次緊急輸送路
- 等高線(5m)、道路、建物等
- 水部
- 行政界
- 大字界
- 小学校区





OC71

高梁市

OC60	OC61	OC62
OC70	OC71	OC72
OC80		

抽出箇所

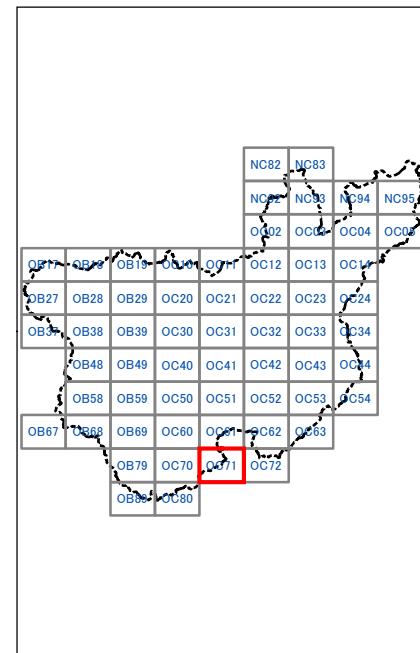
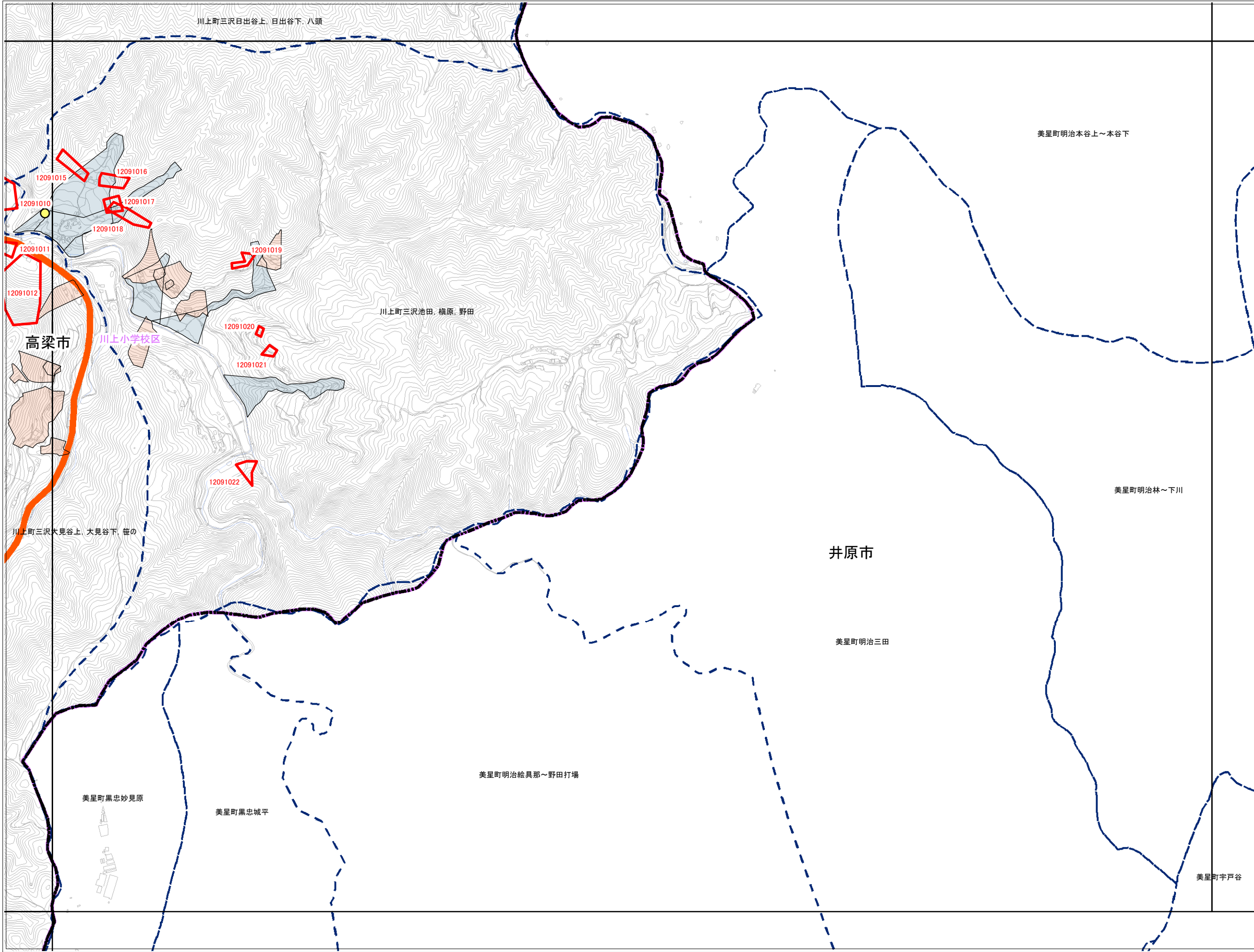
- 急傾斜地
- 急傾斜地統合箇所
- 土石流

既指定区域

- 急傾斜地
- 土石流

その他凡例

- 要配慮者利用施設
- 避難施設
- 公共施設
- JR等
- 第1次緊急輸送路
- 等高線(5m)、道路、建物等
- 水部
- 行政界
- 大字界
- 小学校区

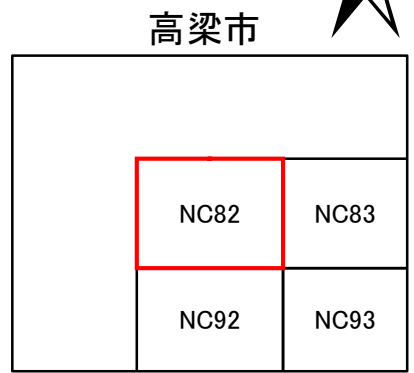
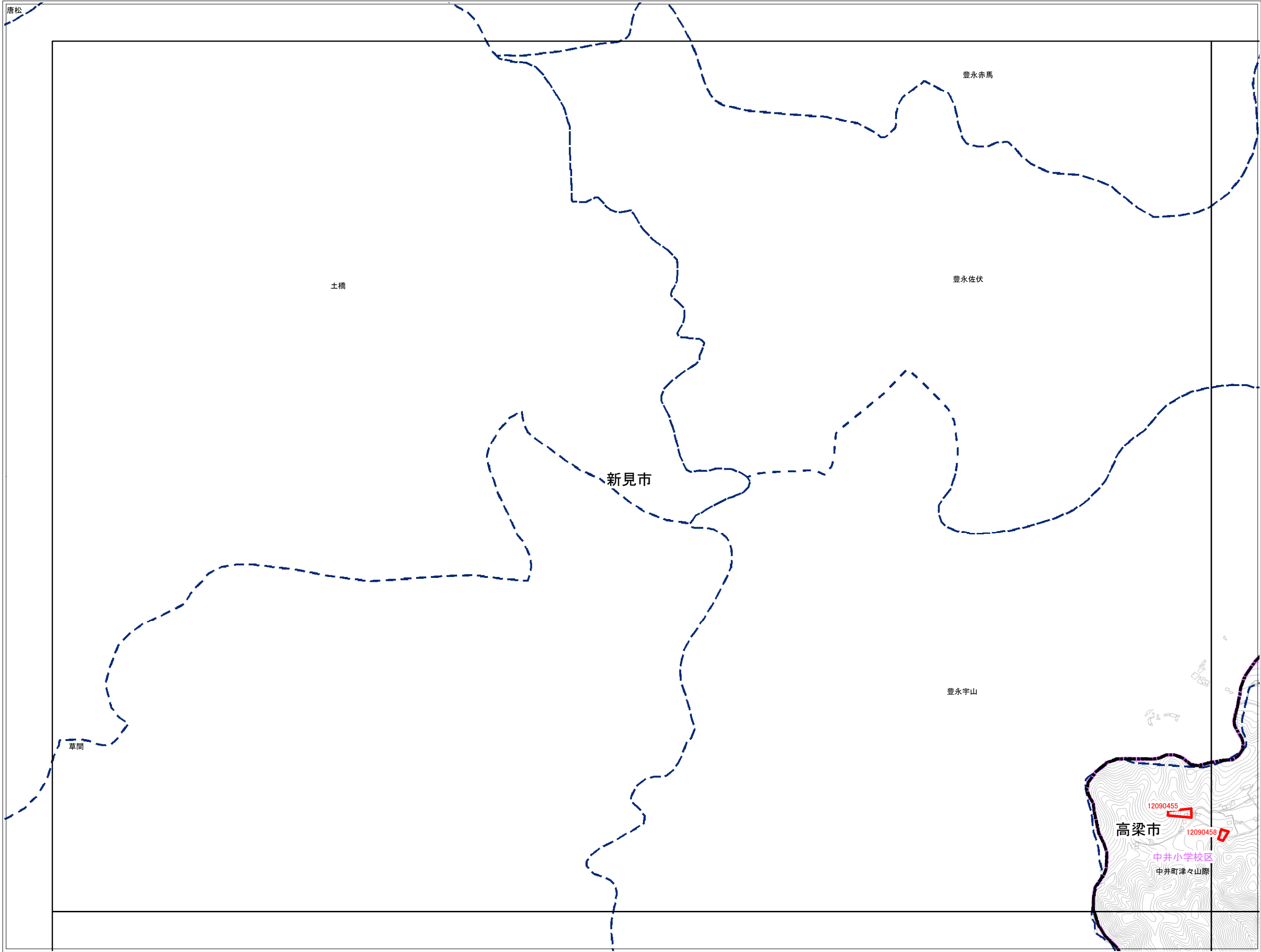


0 50 100 200 300 400 500 m

1:12,500



NC82



抽出箇所

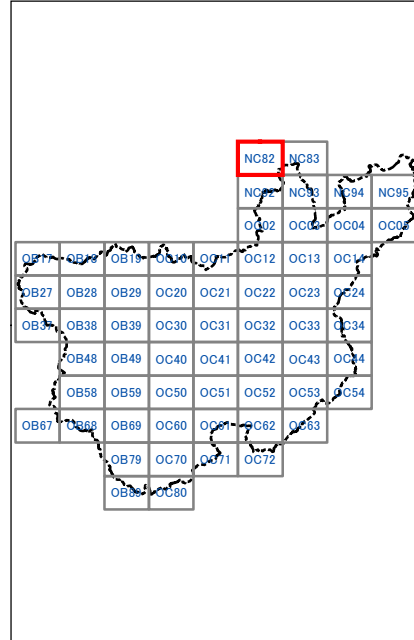
- 急傾斜地
- 急傾斜地統合箇所
- 土石流

既指定区域

- 急傾斜地
- 土石流

その他凡例

- 要配慮者利用施設
- 避難施設
- 公共施設
- JR等
- 第1次緊急輸送路
- 等高線(5m)、道路、建物等
- 水部
- 行政界
- 大字界
- 小学校区



0 50 100 200 300 400 500 m

1:12,500



高梁市

	NC82	NC83
	NC92	NC93
	OC02	OC03

抽出箇所

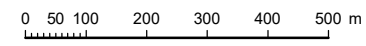
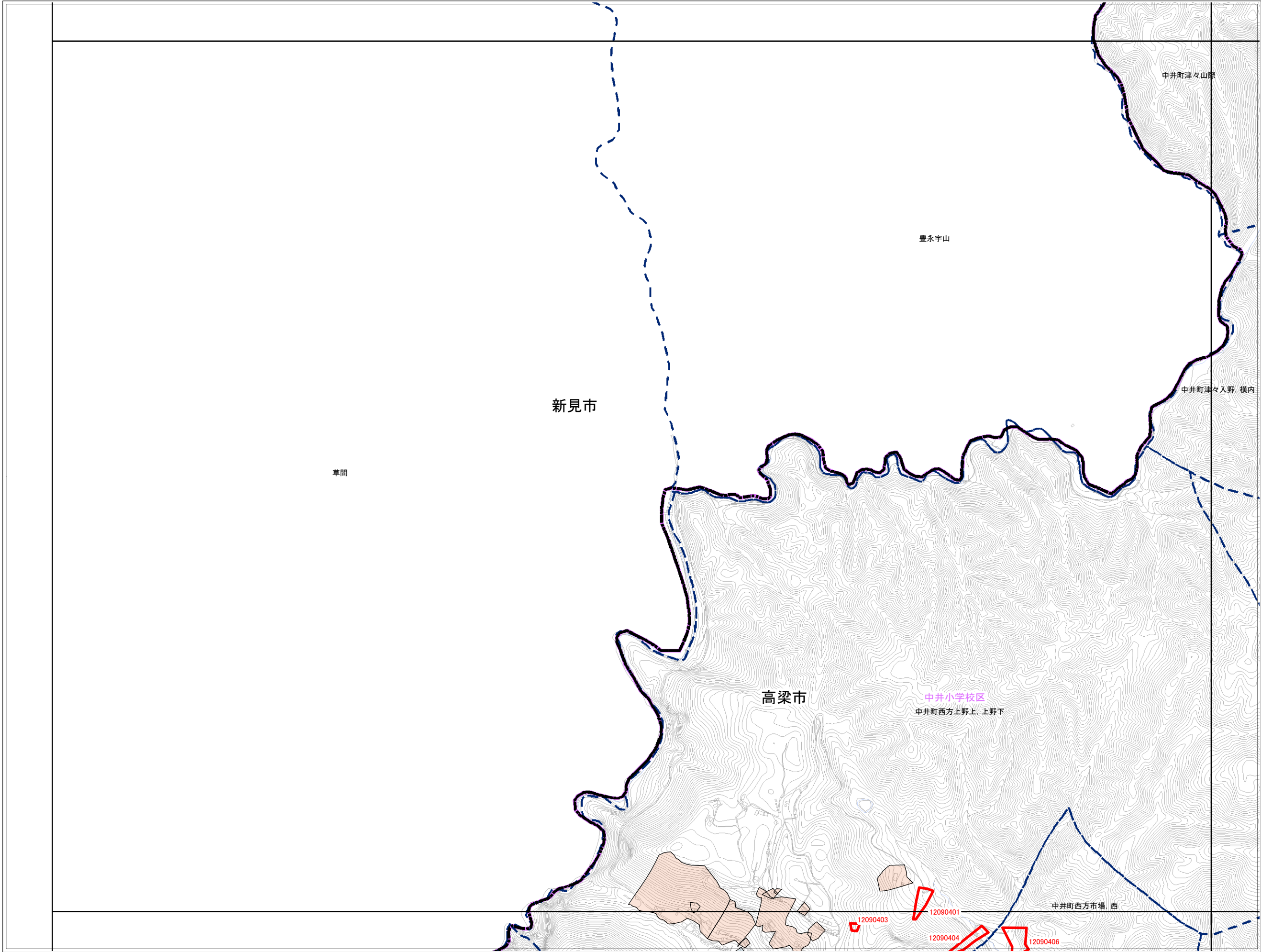
- 急傾斜地
- 急傾斜地統合箇所
- 土石流

既指定区域

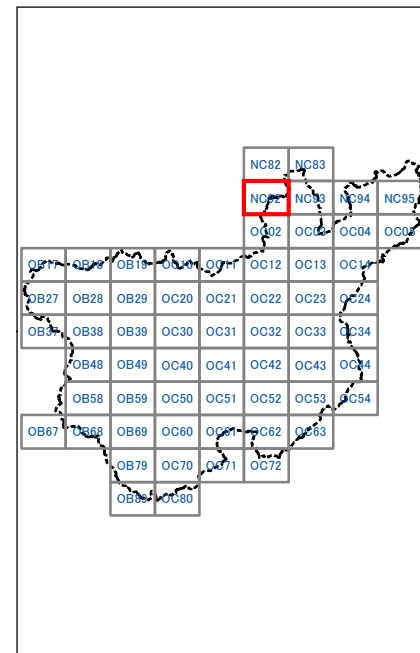
- 急傾斜地
- 土石流

その他凡例

- 要配慮者利用施設
- 避難施設
- 公共施設
- JR等
- 第1次緊急輸送路
- 等高線(5m)、道路、建物等
- 水部
- 行政界
- 大字界
- 小学校区



1:12,500





高梁市

	NC92	NC93
	OC02	OC03
OC11	OC12	OC13

抽出箇所

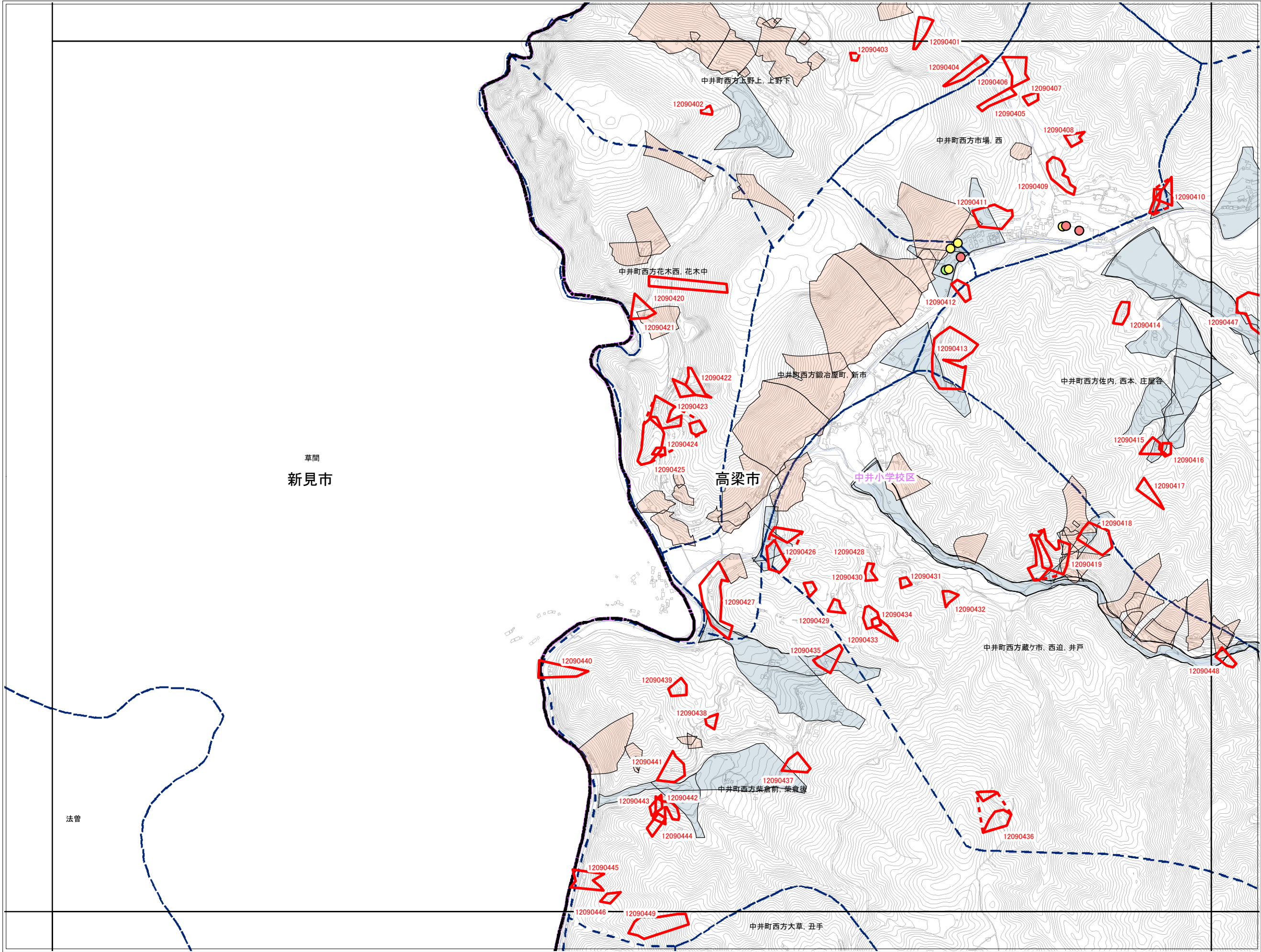
- 急傾斜地
- 急傾斜地統合箇所
- 土石流

既指定区域

- 急傾斜地
- 土石流

その他凡例

- 要配慮者利用施設
- 避難施設
- 公共施設
- JR等
- 第1次緊急輸送路
- 等高線(5m)、道路、建物等
- 水部
- 行政界
- 大字界
- 小学校区



草間  
新見市

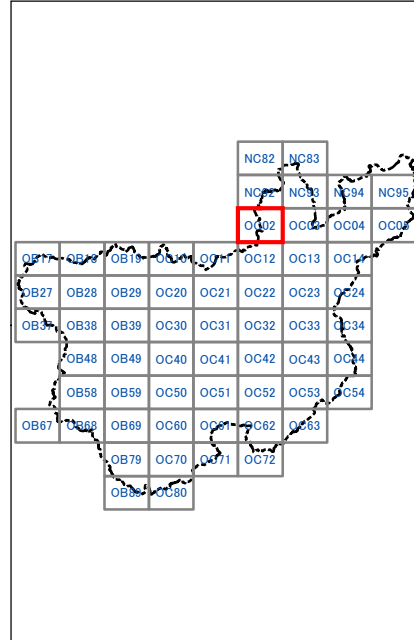
高梁市

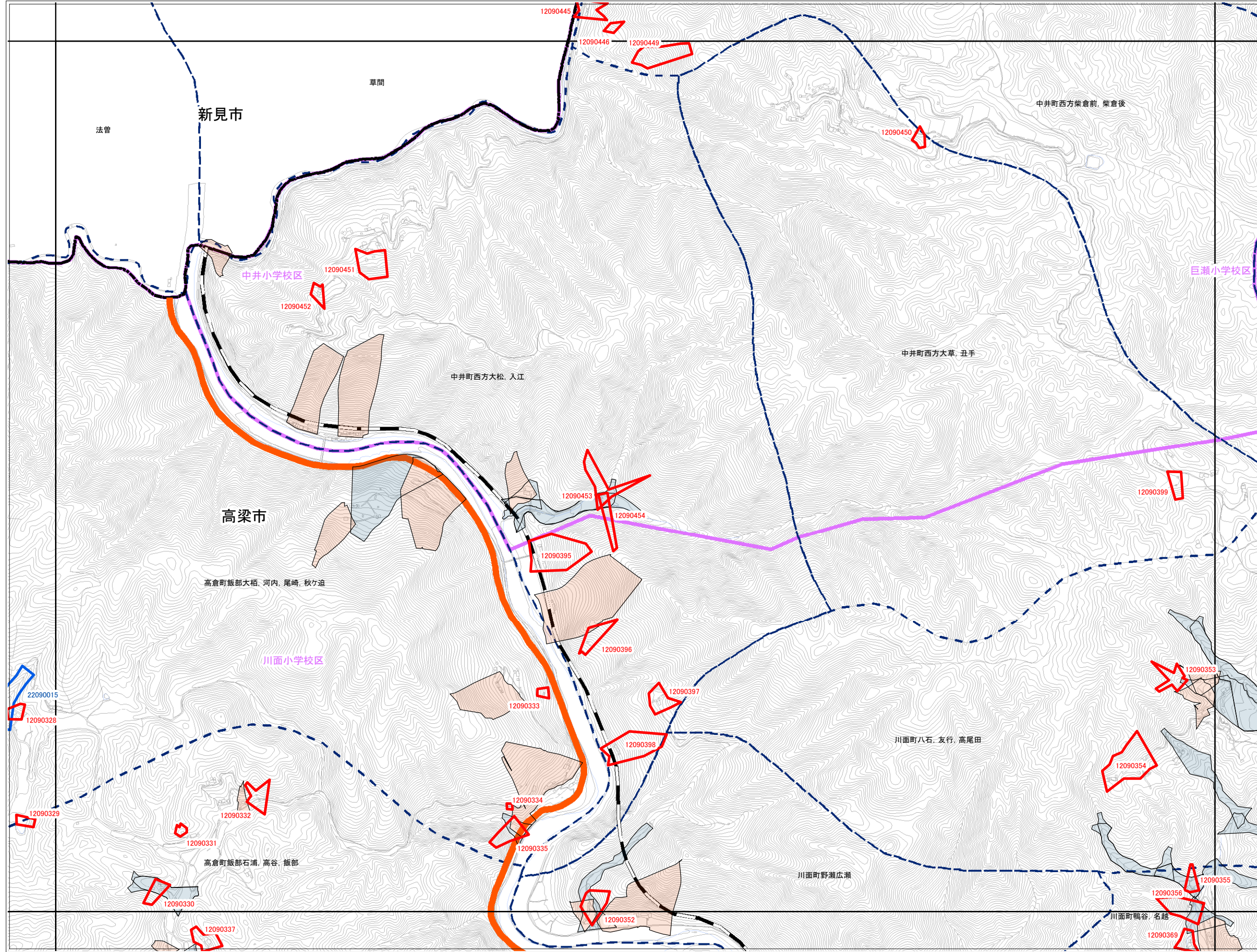
中井小学校区

法曹

0 50 100 200 300 400 500 m

1:12,500

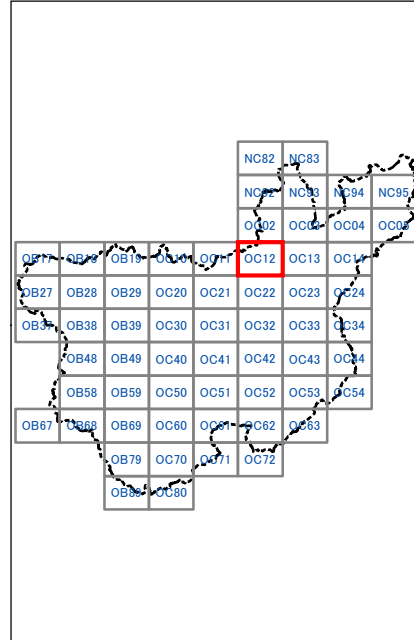


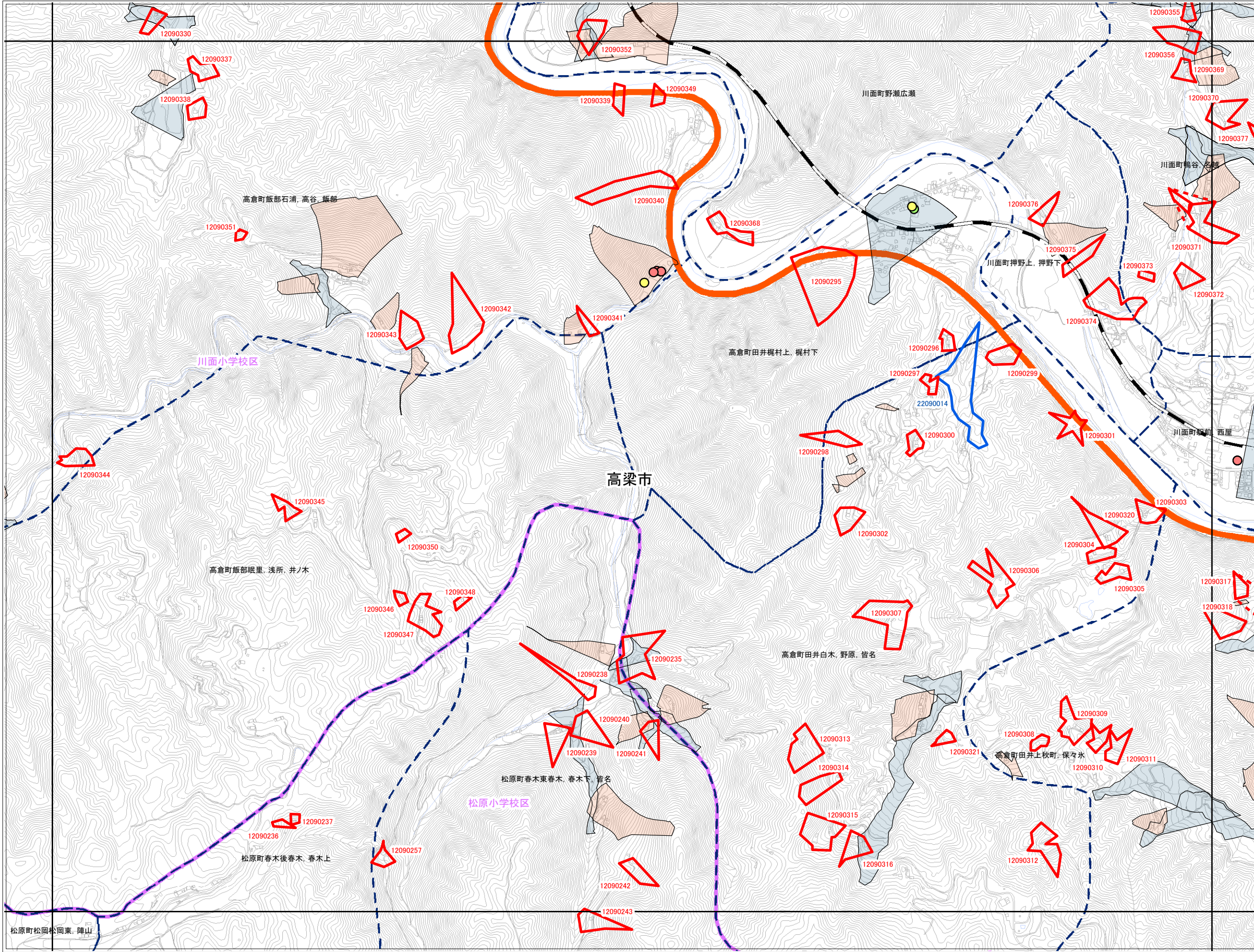


高梁市

	OC02	OC03
OC11	OC12	OC13
OC21	OC22	OC23

- 抽出箇所**
- 急傾斜地
  - 急傾斜地統合箇所
  - 土石流
- 既指定区域**
- 急傾斜地
  - 土石流
- その他凡例**
- 要配慮者利用施設
  - 避難施設
  - 公共施設
  - JR等
  - 第1次緊急輸送路
  - 等高線(5m)、道路、建物等
  - 水部
  - 行政界
  - 大字界
  - 小学校区

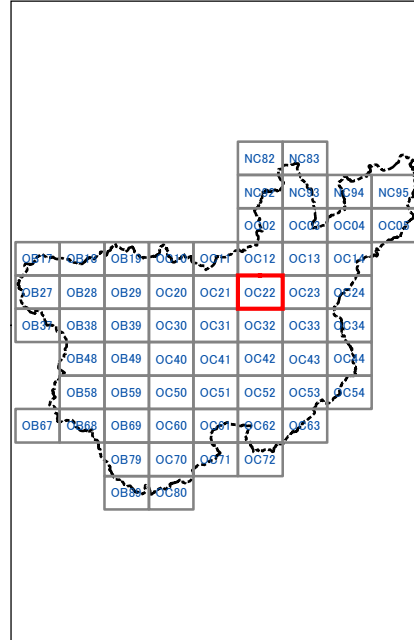




高梁市

OC11	OC12	OC13
OC21	OC22	OC23
OC31	OC32	OC33

- 抽出箇所**
- 急傾斜地
  - 急傾斜地統合箇所
  - 土石流
- 既指定区域**
- 急傾斜地
  - 土石流
- その他凡例**
- 要配慮者利用施設
  - 避難施設
  - 公共施設
  - JR等
  - 第1次緊急輸送路
  - 等高線(5m)、道路、建物等
  - 水部
  - 行政界
  - 大字界
  - 小学校区





高梁市

OC21	OC22	OC23
OC31	OC32	OC33
OC41	OC42	OC43

抽出箇所

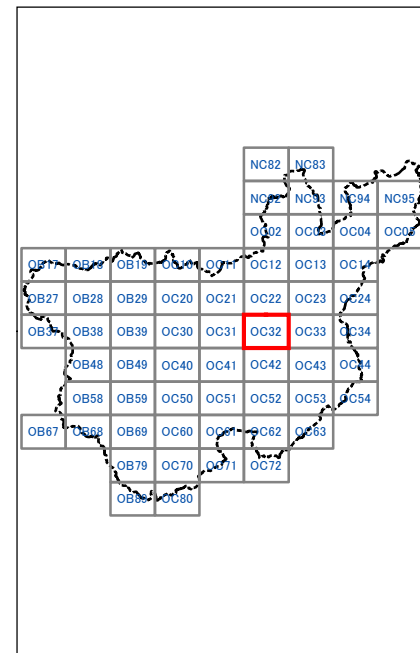
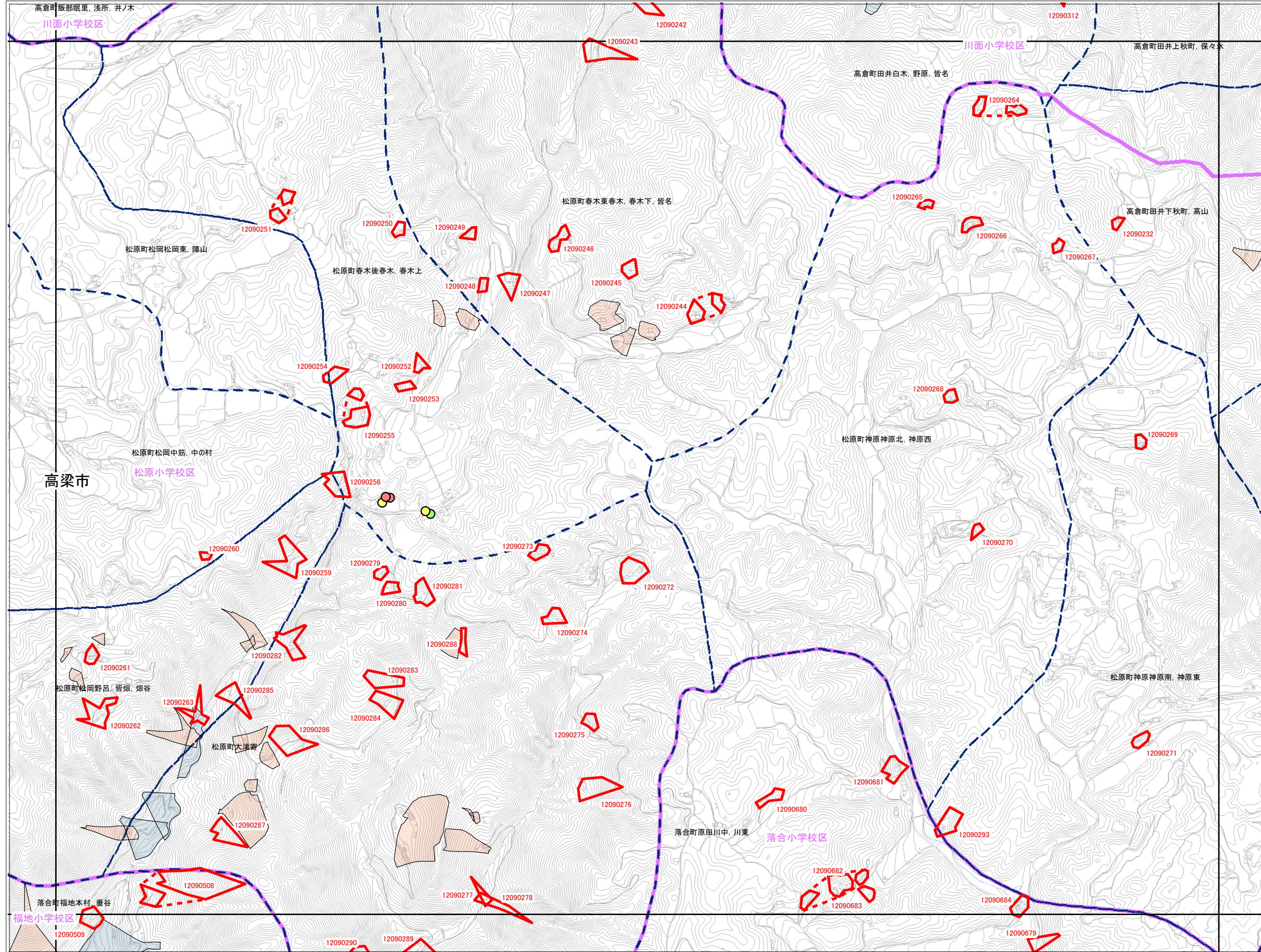
- 急傾斜地
- 急傾斜地統合箇所
- 土石流

既指定区域

- 急傾斜地
- 土石流

その他凡例

- 要配慮者利用施設
- 避難施設
- 公共施設
- JR等
- 第1次緊急輸送路
- 等高線(5m)、道路、建物等
- 水部
- 行政界
- 大字界
- 小学校区





高梁市

OC31	OC32	OC33
OC41	OC42	OC43
OC51	OC52	OC53

抽出箇所

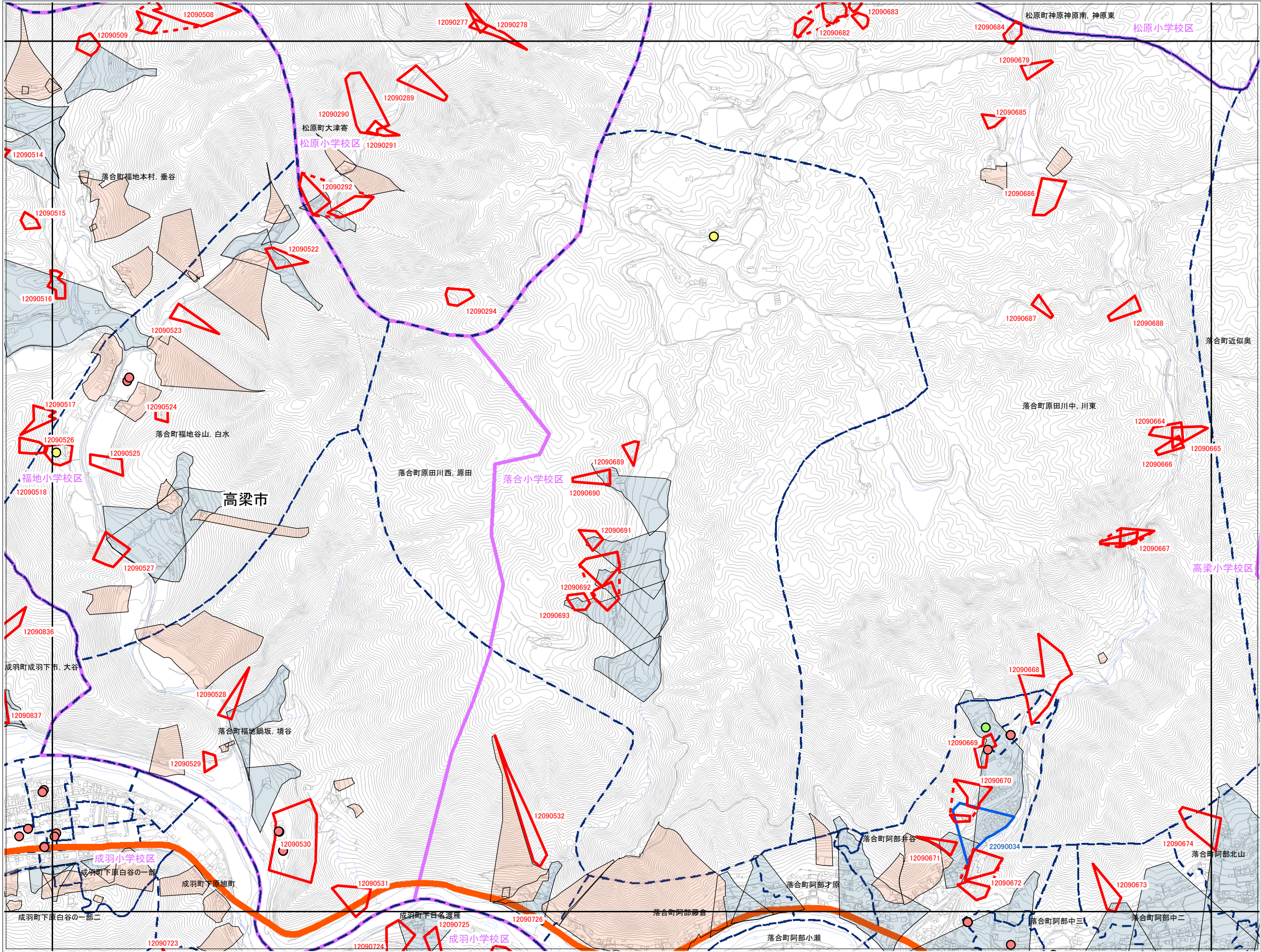
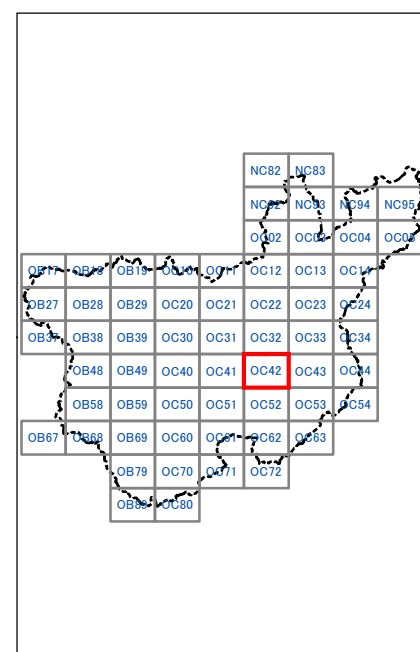
- 急傾斜地
- 急傾斜地統合箇所
- 土石流

既指定区域

- 急傾斜地
- 土石流

その他凡例

- 要配慮者利用施設
- 避難施設
- 公共施設
- JR等
- 第1次緊急輸送路
- 等高線(5m)、道路、建物等
- 水部
- 行政界
- 大字界
- 小学校区





高梁市

OC41	OC42	OC43
OC51	OC52	OC53
OC61	OC62	OC63

抽出箇所


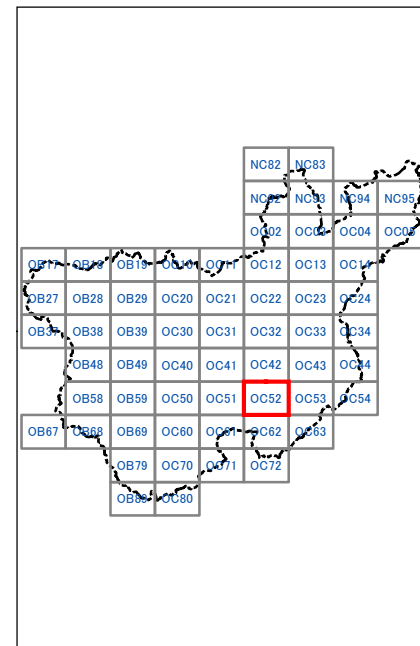
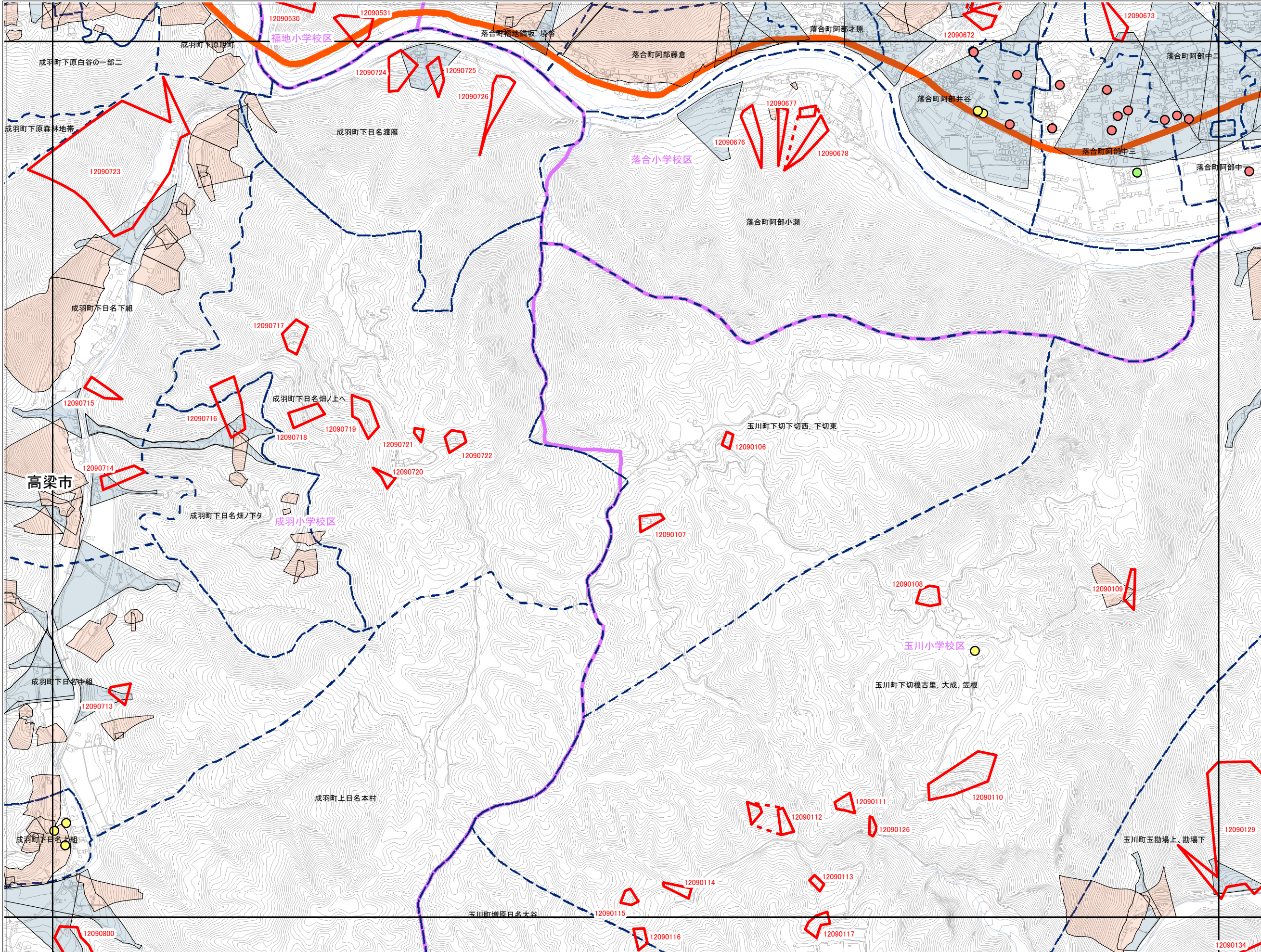
- 急傾斜地
- 急傾斜地統合箇所
- 土石流

既指定区域

- 急傾斜地
- 土石流

その他凡例

- 要配慮者利用施設
- 避難施設
- 公共施設
- JR等
- 第1次緊急輸送路
- 等高線(5m)、道路、建物等
- 水部
- 行政界
- 大字界
- 小学校区





高梁市

OC51	OC52	OC53
OC61	OC62	OC63
OC71	OC72	

抽出箇所


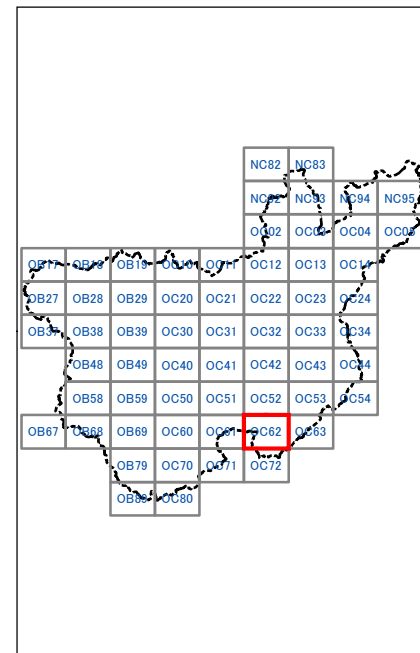
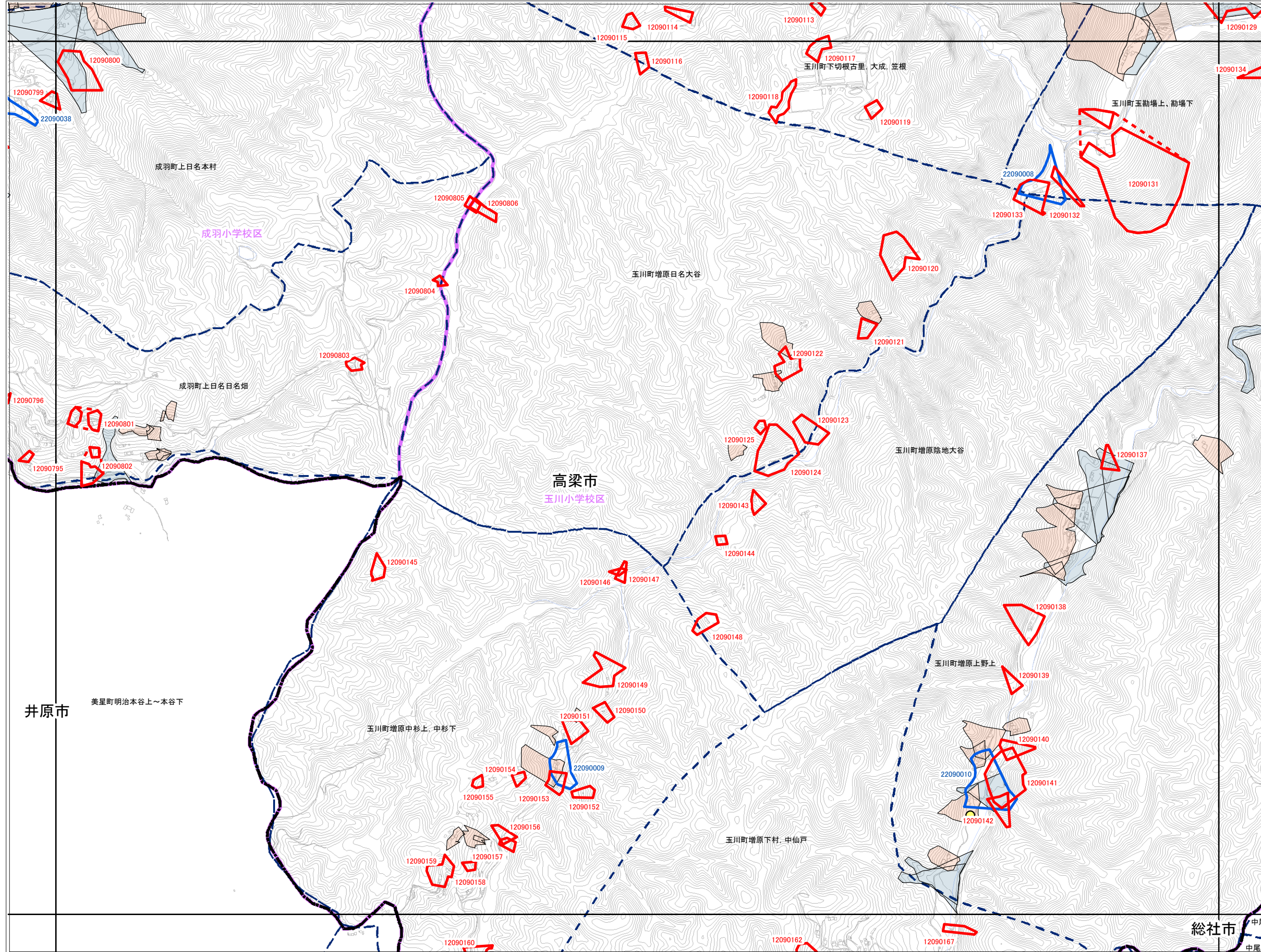
- 急傾斜地
- 急傾斜地統合箇所
- 土石流

既指定区域

- 急傾斜地
- 土石流

その他凡例

- 要配慮者利用施設
- 避難施設
- 公共施設
- JR等
- 第1次緊急輸送路
- 等高線(5m)、道路、建物等
- 水部
- 行政界
- 大字界
- 小学校区





OC72

高梁市

OC61	OC62	OC63
OC71	OC72	

抽出箇所

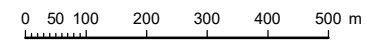
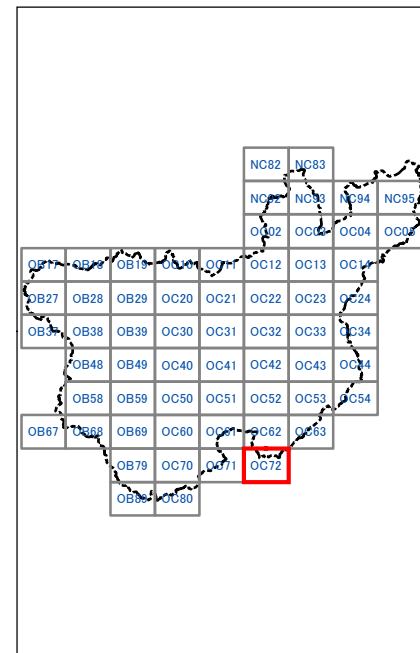
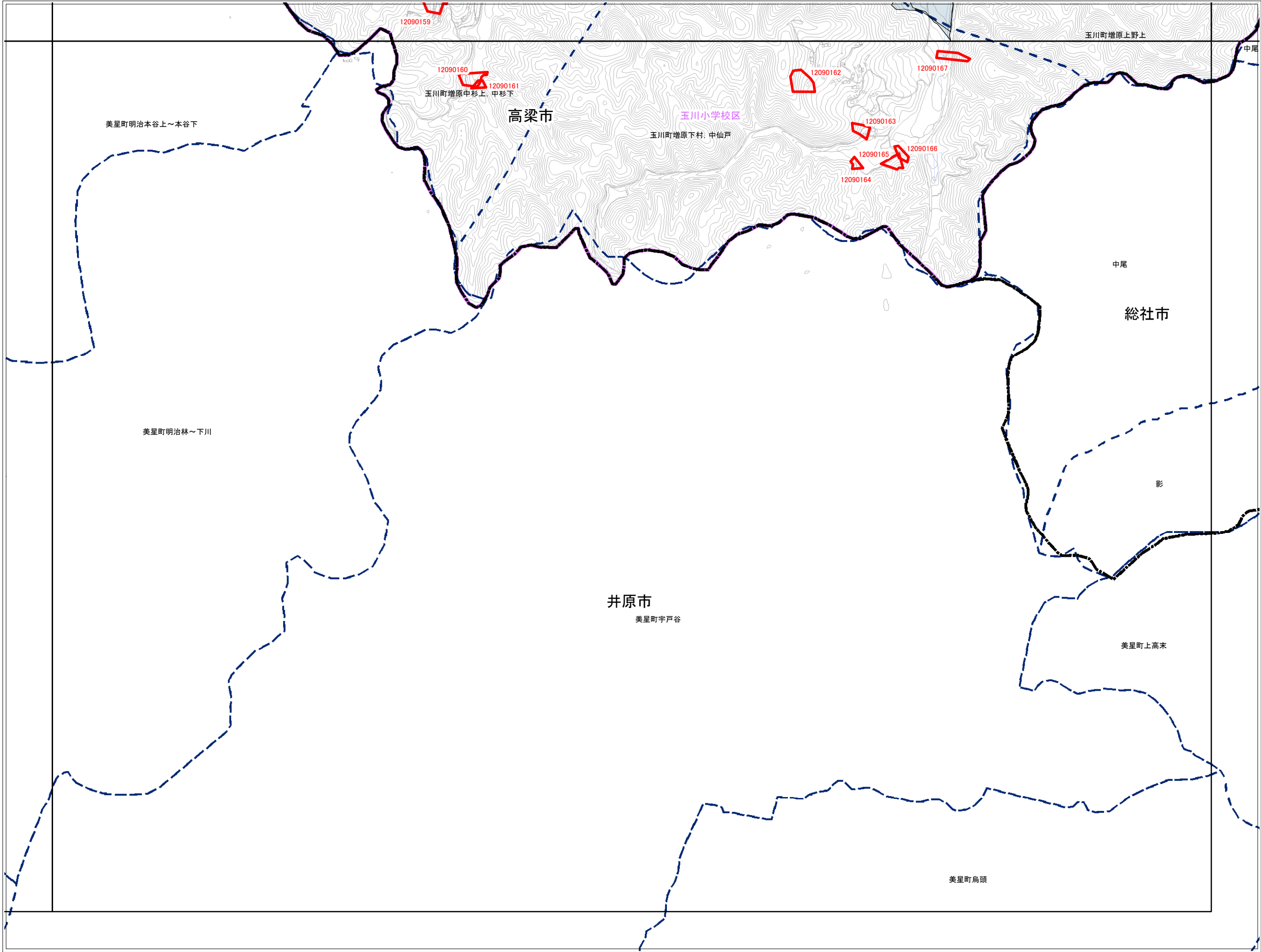
- 急傾斜地
- 急傾斜地統合箇所
- 土石流

既指定区域

- 急傾斜地
- 土石流

その他凡例

- 要配慮者利用施設
- 避難施設
- 公共施設
- JR等
- 第1次緊急輸送路
- 等高線(5m)、道路、建物等
- 水部
- 行政界
- 大字界
- 小学校区



1:12,500



NC83

高梁市

NC82	NC83	
NC92	NC93	NC94

抽出箇所

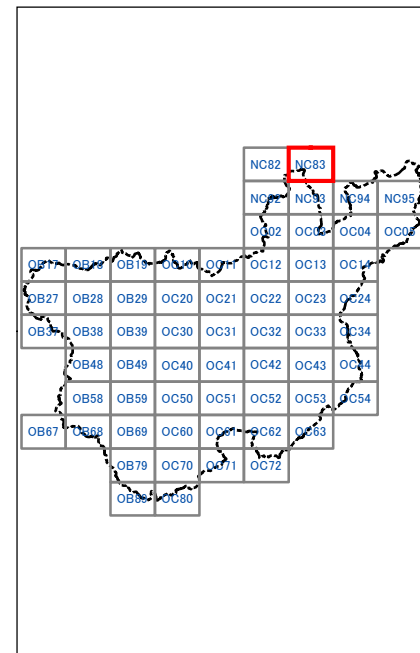
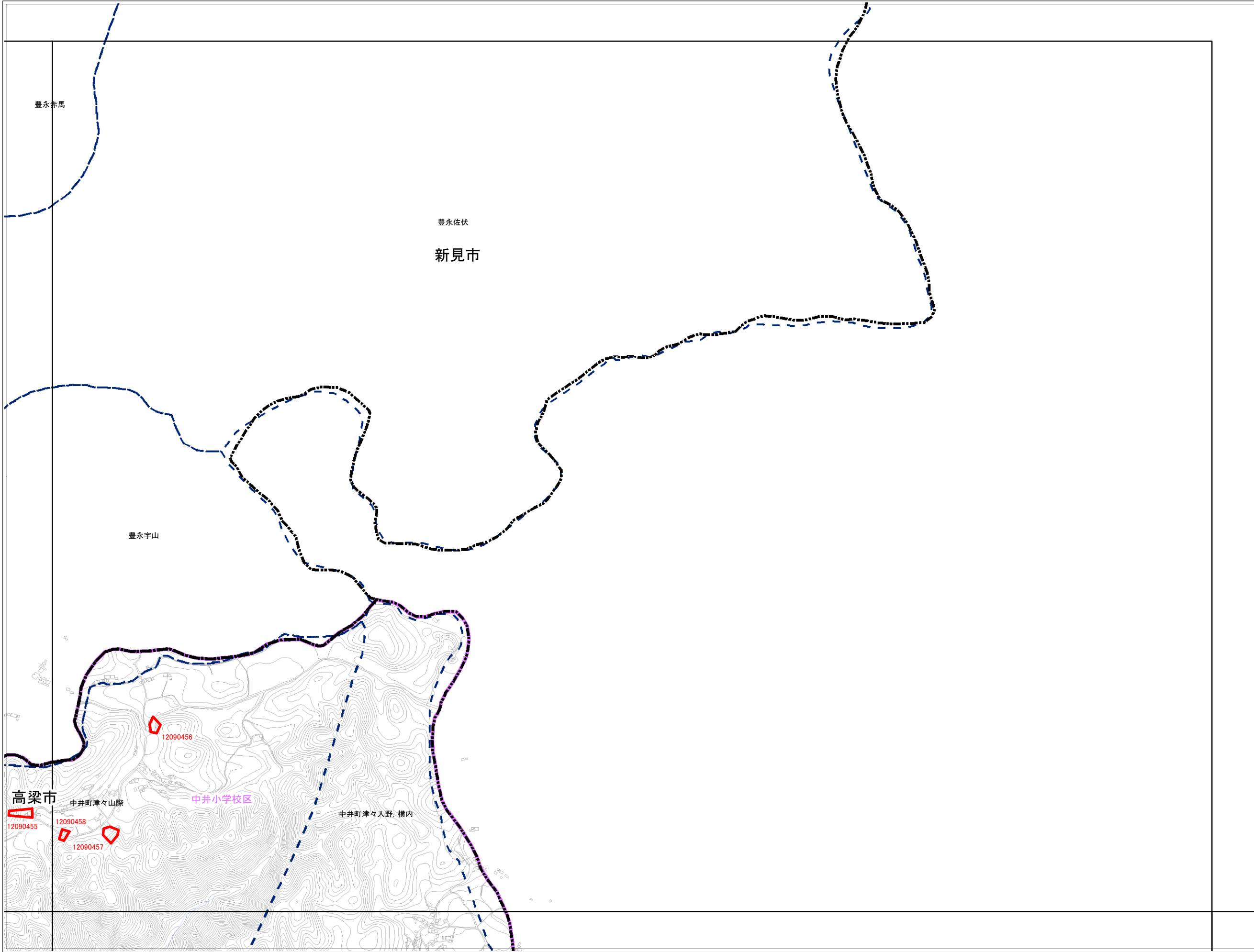
- 急傾斜地
- 急傾斜地統合箇所
- 土石流

既指定区域

- 急傾斜地
- 土石流

その他凡例

- 要配慮者利用施設
- 避難施設
- 公共施設
- JR等
- 第1次緊急輸送路
- 等高線(5m)、道路、建物等
- 水部
- 行政界
- 大字界
- 小学校区



0 50 100 200 300 400 500 m

1:12,500



NC93

高梁市

NC82	NC83	
NC92	NC93	NC94
OC02	OC03	OC04

抽出箇所

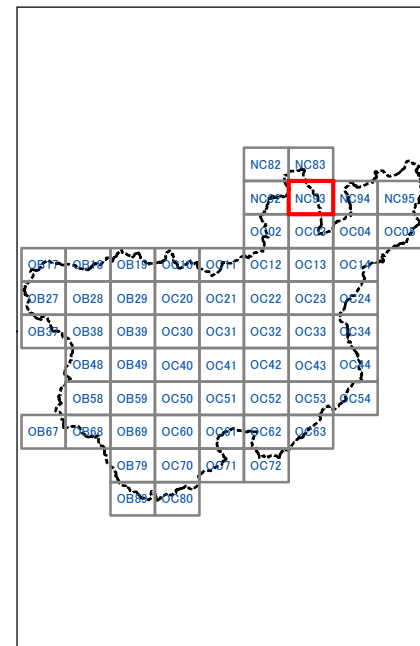
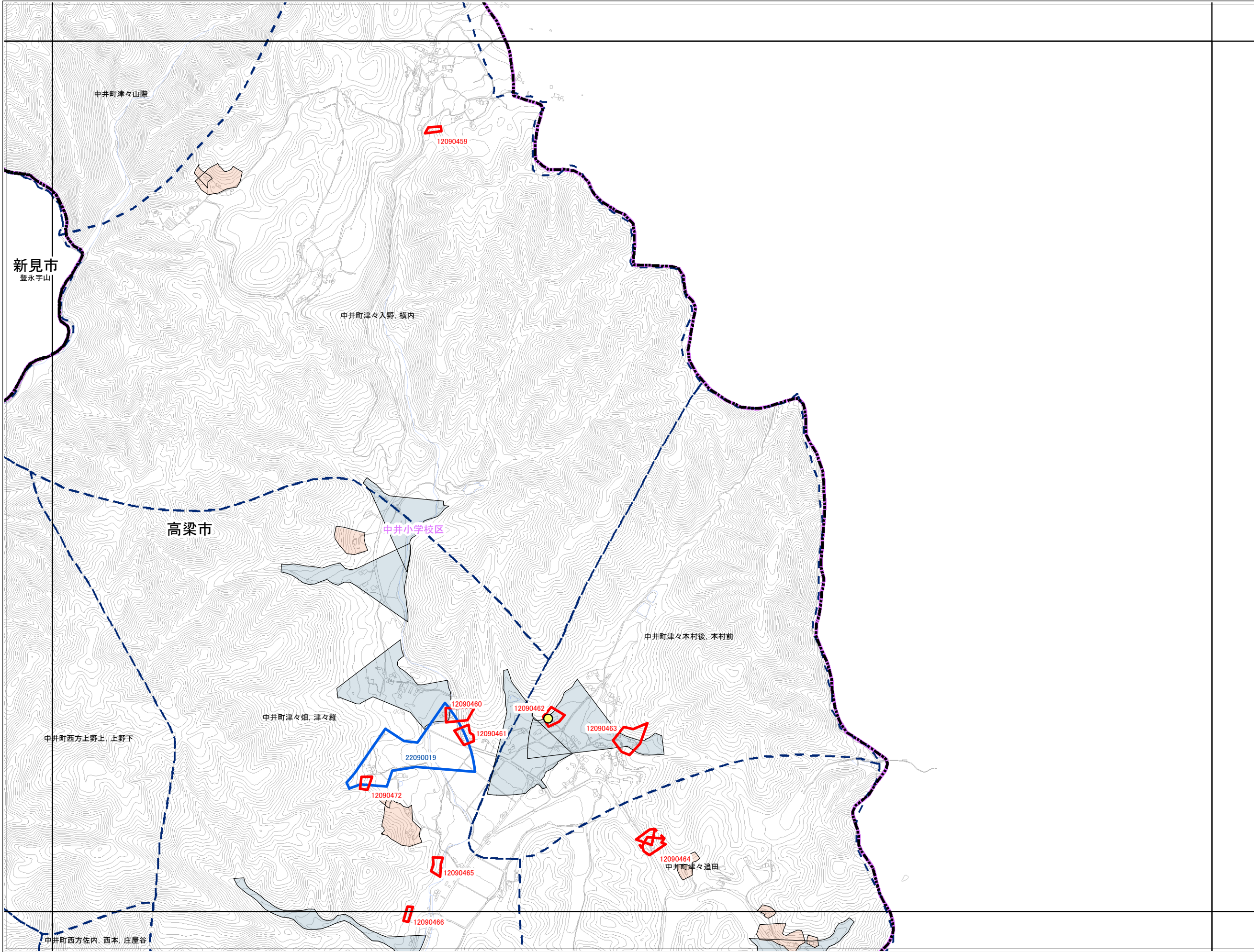
- 急傾斜地
- 急傾斜地統合箇所
- 土石流

既指定区域

- 急傾斜地
- 土石流

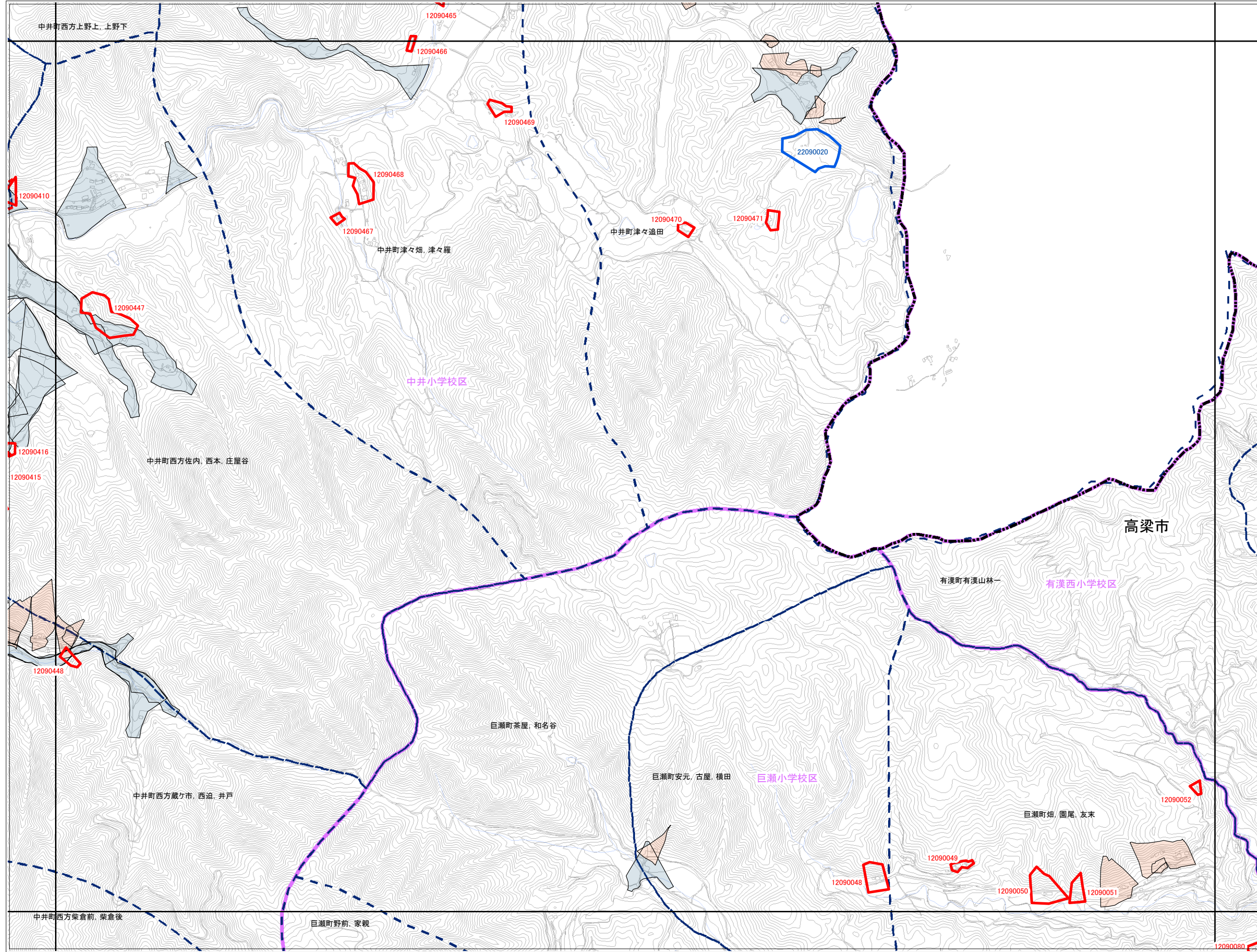
その他凡例

- 要配慮者利用施設
- 避難施設
- 公共施設
- JR等
- 第1次緊急輸送路
- 等高線(5m)、道路、建物等
- 水部
- 行政界
- 大字界
- 小学校区



0 50 100 200 300 400 500 m

1:12,500



高梁市

NC92	NC93	NC94
OC02	OC03	OC04
OC12	OC13	OC14

抽出箇所

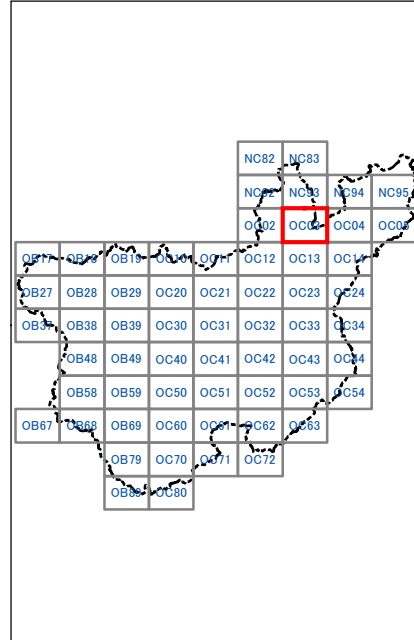
- 急傾斜地
- 急傾斜地統合箇所
- 土石流

既指定区域

- 急傾斜地
- 土石流

その他凡例

- 要配慮者利用施設
- 避難施設
- 公共施設
- JR等
- 第1次緊急輸送路
- 等高線(5m)、道路、建物等
- 水部
- 行政界
- 大字界
- 小学校区





高梁市

OC02	OC03	OC04
OC12	OC13	OC14
OC22	OC23	OC24

抽出箇所

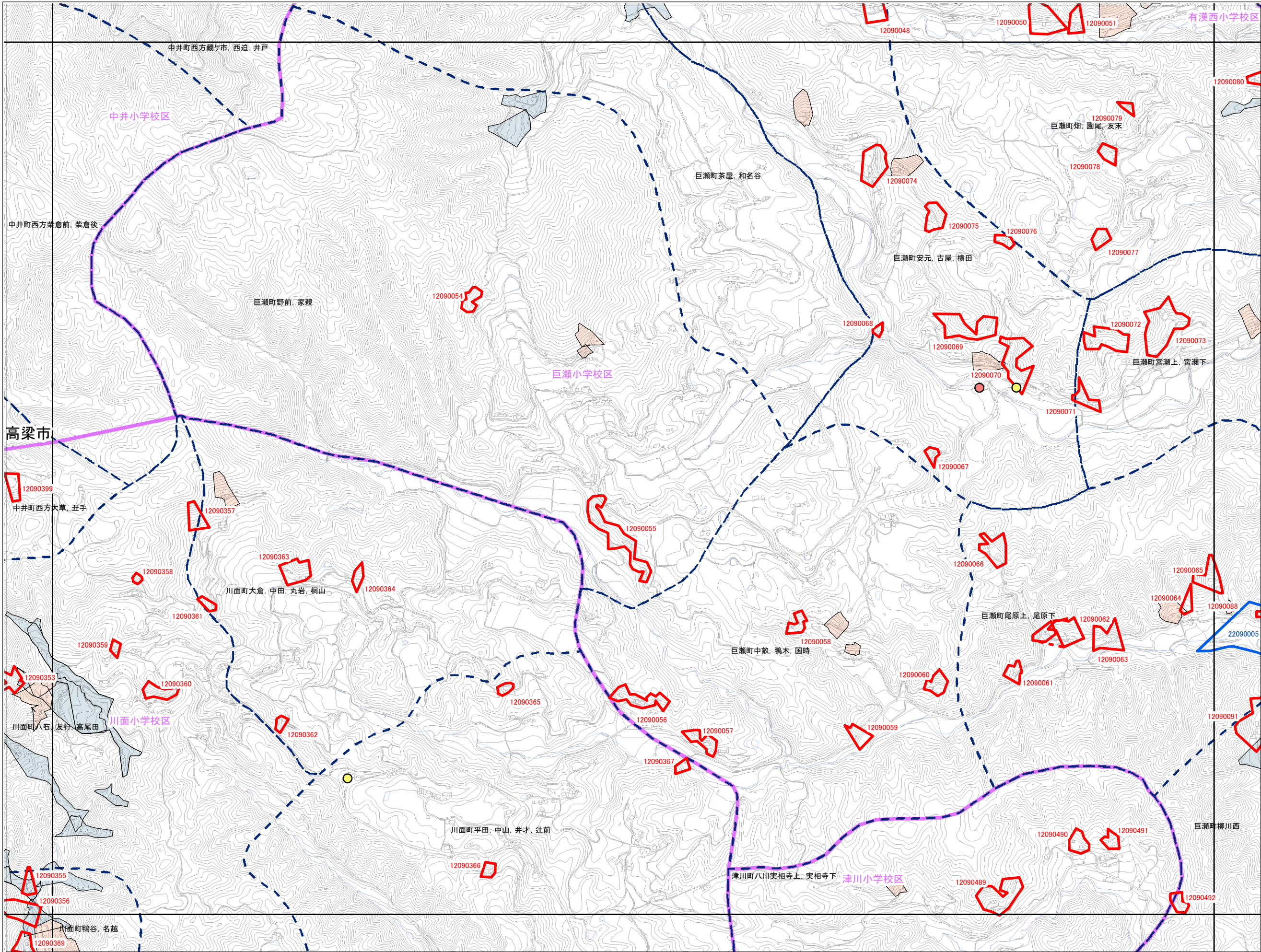
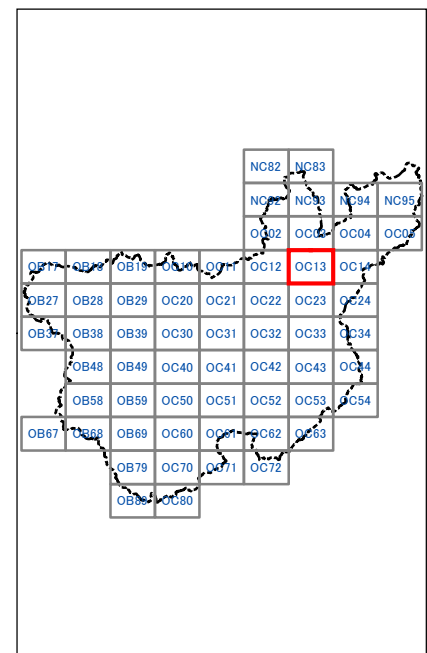
- 急傾斜地
- 急傾斜地統合箇所
- 土石流

既指定区域

- 急傾斜地
- 土石流

その他凡例

- 要配慮者利用施設
- 避難施設
- 公共施設
- JR等
- 第1次緊急輸送路
- 等高線(5m)、道路、建物等
- 水部
- 行政界
- 大字界
- 小学校区



0 50 100 200 300 400 500 m

1:12,500



高梁市

OC12	OC13	OC14
OC22	OC23	OC24
OC32	OC33	OC34

抽出箇所

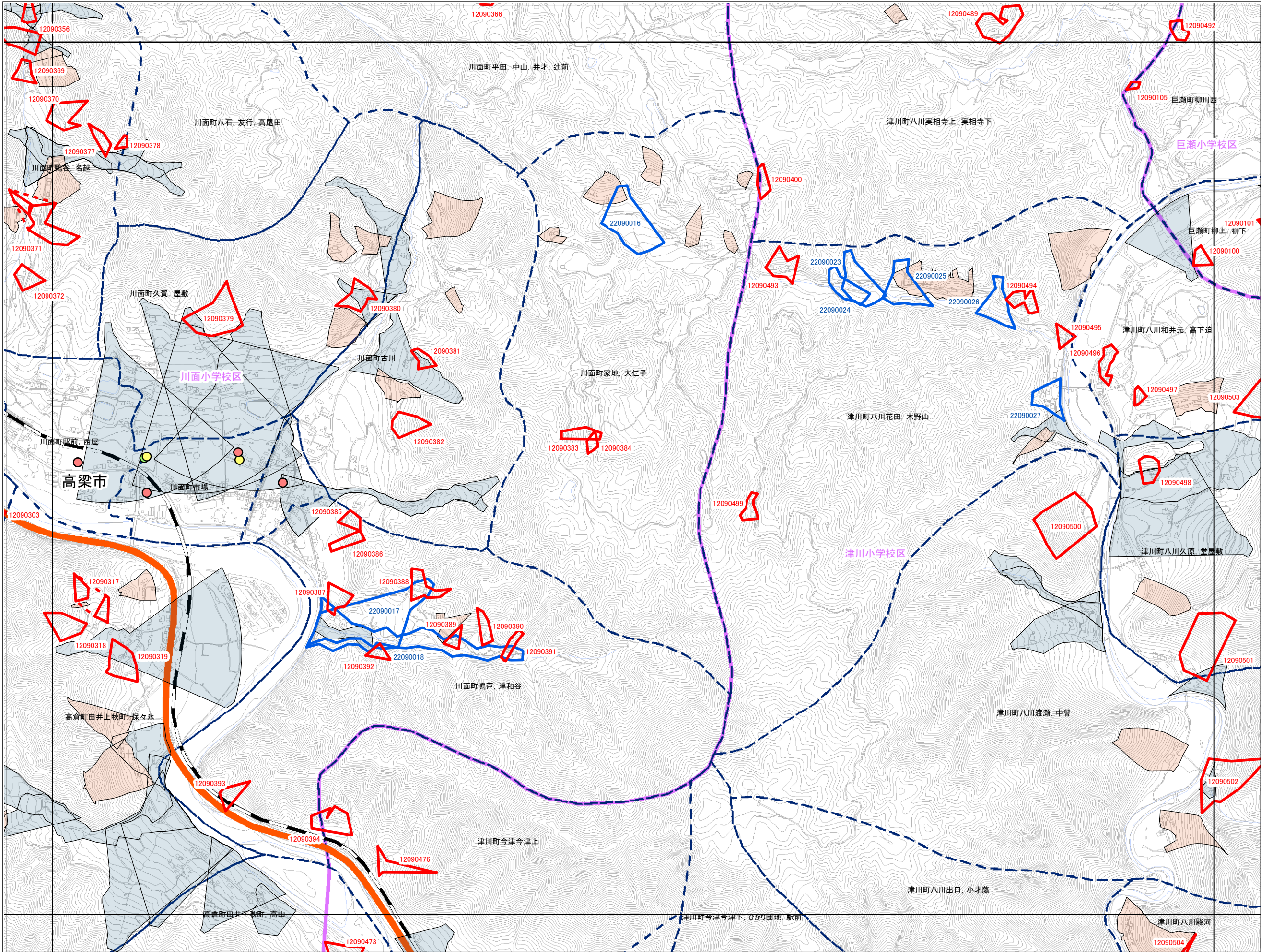
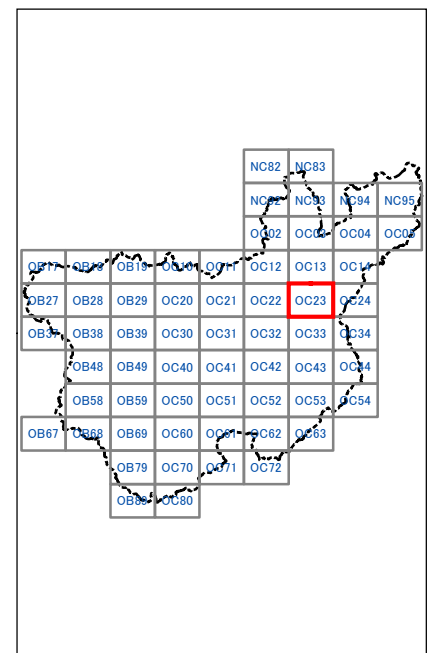
- 急傾斜地
- 急傾斜地統合箇所
- 土石流

既指定区域

- 急傾斜地
- 土石流

その他凡例

- 要配慮者利用施設
- 避難施設
- 公共施設
- JR等
- 第1次緊急輸送路
- 等高線(5m)、道路、建物等
- 水部
- 行政界
- 大字界
- 小学校区



0 50 100 200 300 400 500 m

1:12,500



高梁市

OC22	OC23	OC24
OC32	OC33	OC34
OC42	OC43	OC44

抽出箇所

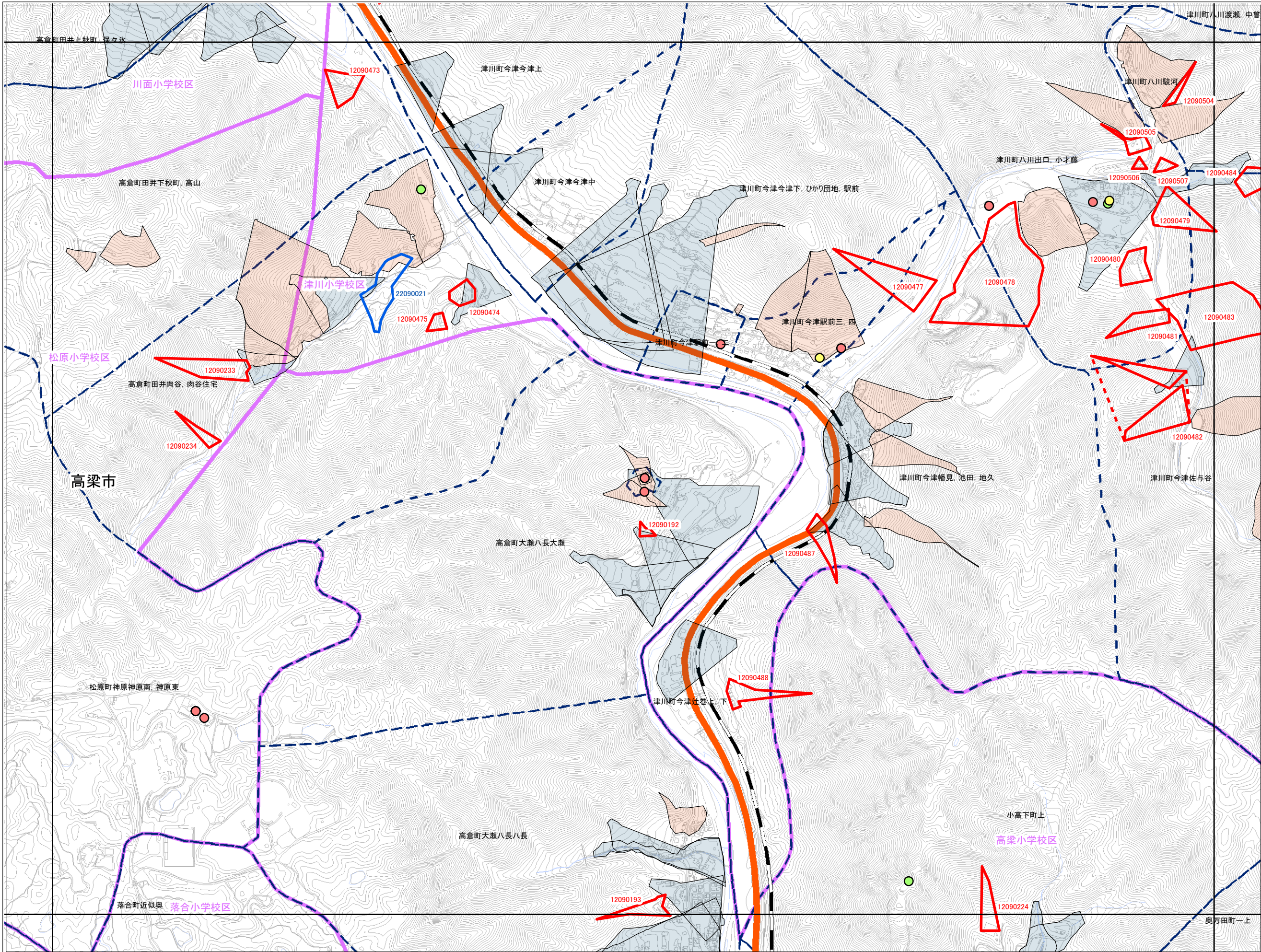
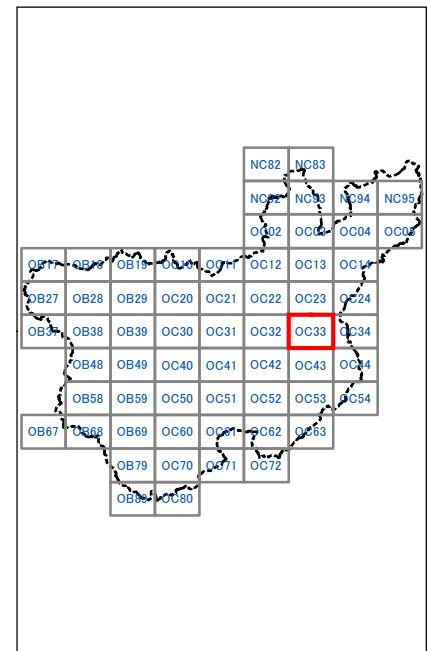
- 急傾斜地
- 急傾斜地統合箇所
- 土石流

既指定区域

- 急傾斜地
- 土石流

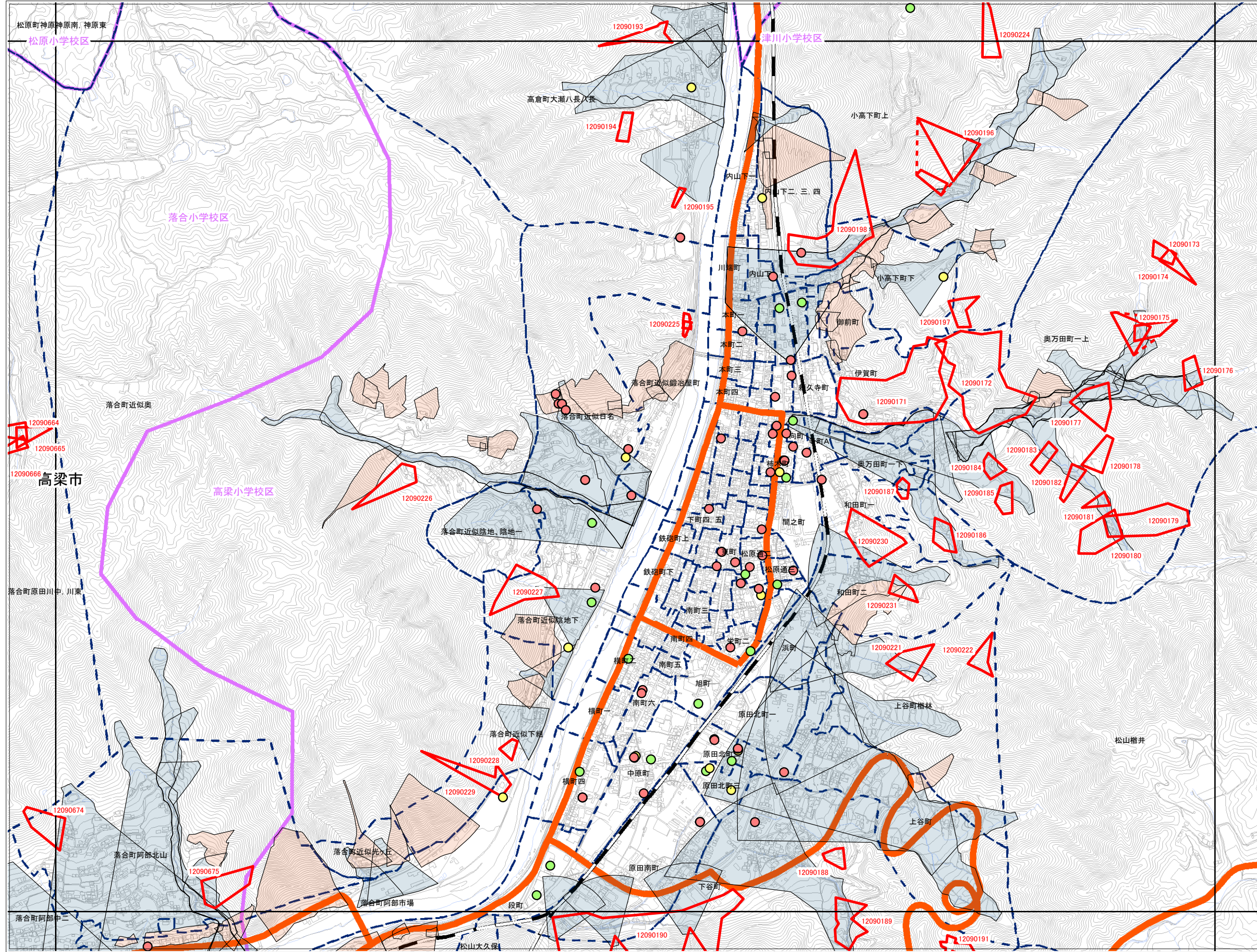
その他凡例

- 要配慮者利用施設
- 避難施設
- 公共施設
- JR等
- 第1次緊急輸送路
- 等高線(5m)、道路、建物等
- 水部
- 行政界
- 大字界
- 小学校区



0 50 100 200 300 400 500 m

1:12,500



高梁市

OC32	OC33	OC34
OC42	OC43	OC44
OC52	OC53	OC54

抽出箇所

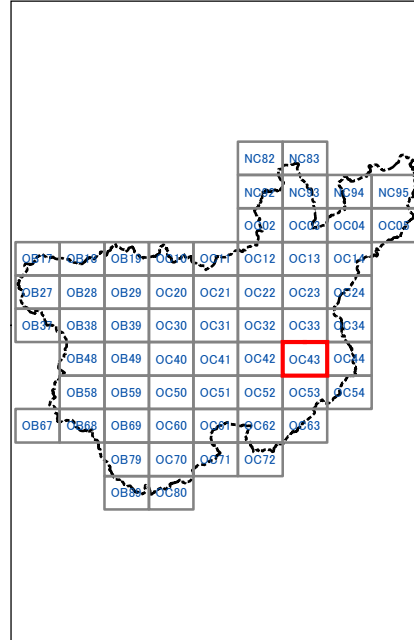
- 急傾斜地
- 急傾斜地統合箇所
- 土石流

既指定区域

- 急傾斜地
- 土石流

その他凡例

- 要配慮者利用施設
- 避難施設
- 公共施設
- JR等
- 第1次緊急輸送路
- 等高線(5m)、道路、建物等
- 水部
- 行政界
- 大字界
- 小学校区





高梁市

OC42	OC43	OC44
OC52	OC53	OC54
OC62	OC63	

抽出箇所

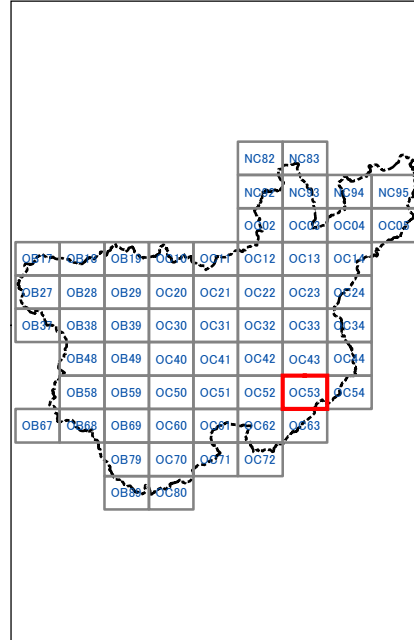
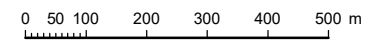
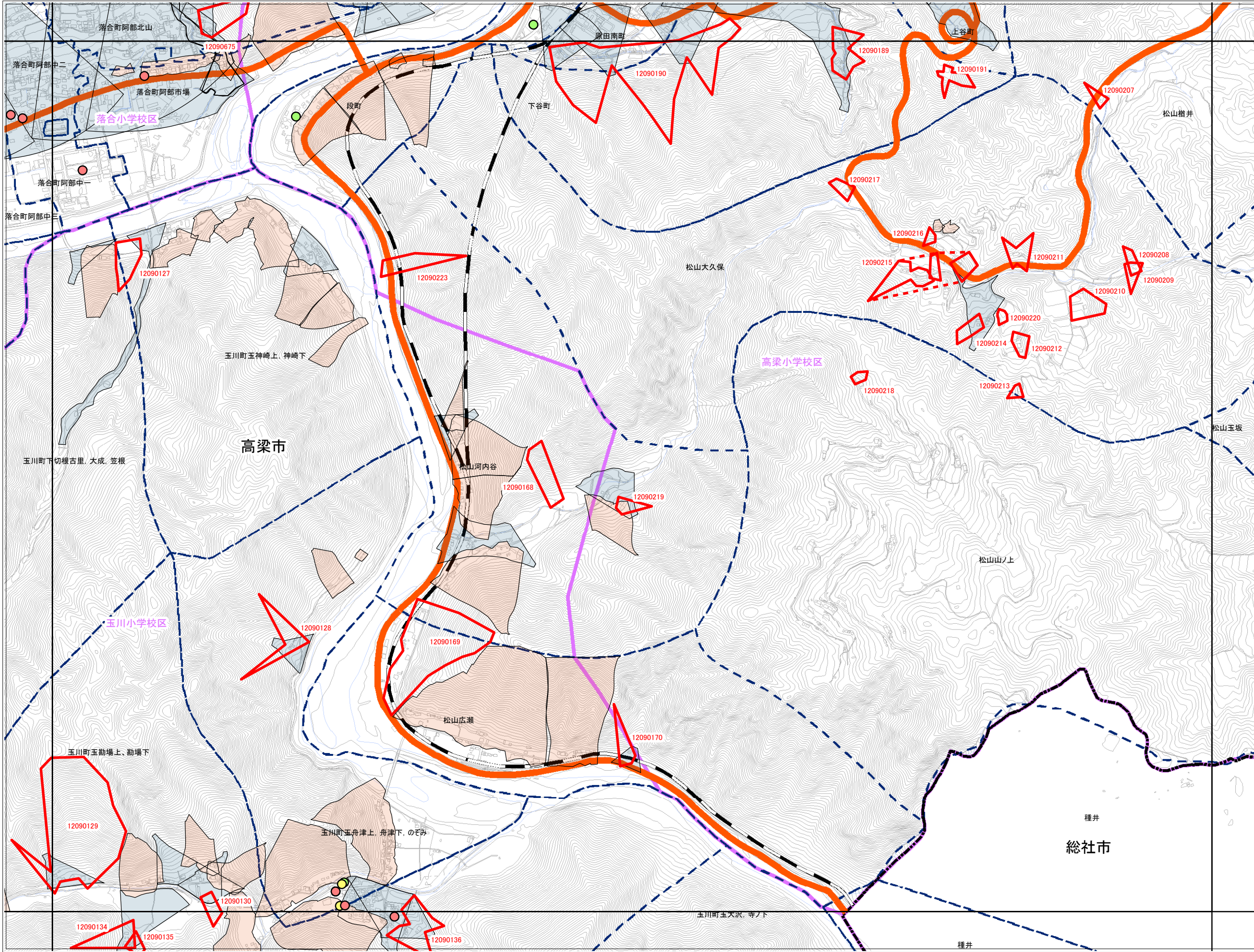
- 急傾斜地
- 急傾斜地統合箇所
- 土石流

既指定区域

- 急傾斜地
- 土石流

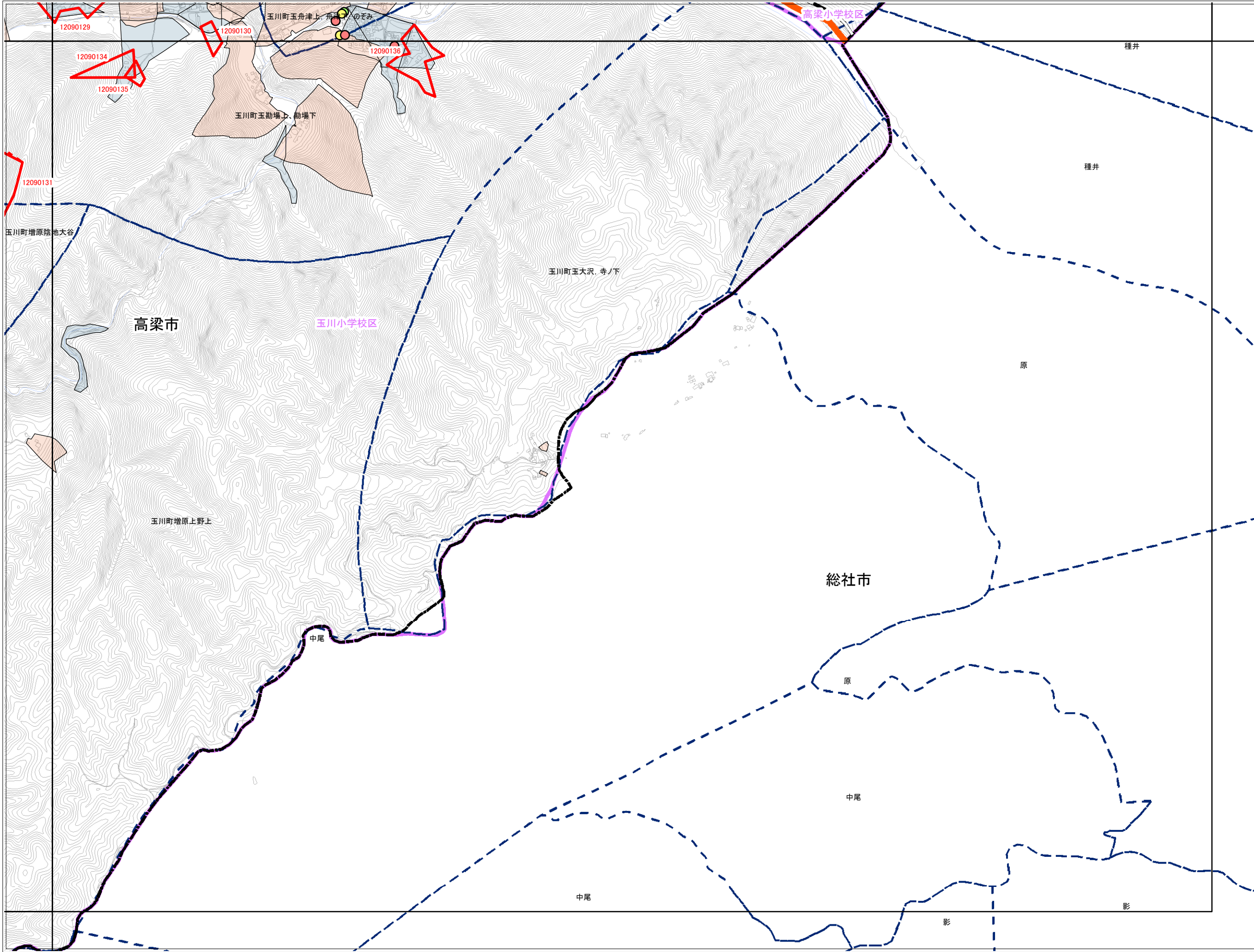
その他凡例

- 要配慮者利用施設
- 避難施設
- 公共施設
- JR等
- 第1次緊急輸送路
- 等高線(5m)、道路、建物等
- 水部
- 行政界
- 大字界
- 小学校区





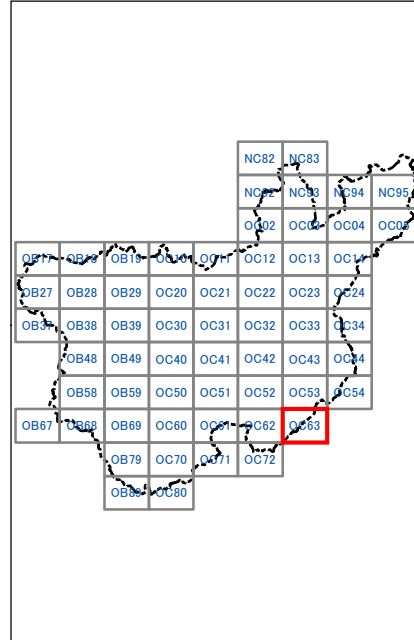
OC63



高梁市

OC52	OC53	OC54
OC62	OC63	
OC72		

- 抽出箇所**
- 急傾斜地
  - 急傾斜地統合箇所
  - 土石流
- 既指定区域**
- 急傾斜地
  - 土石流
- その他凡例**
- 要配慮者利用施設
  - 避難施設
  - 公共施設
  - JR等
  - 第1次緊急輸送路
  - 等高線(5m)、道路、建物等
  - 水部
  - 行政界
  - 大字界
  - 小学校区



0 50 100 200 300 400 500 m

1:12,500



高梁市

NC83		
NC93	NC94	NC95
OC03	OC04	OC05

抽出箇所

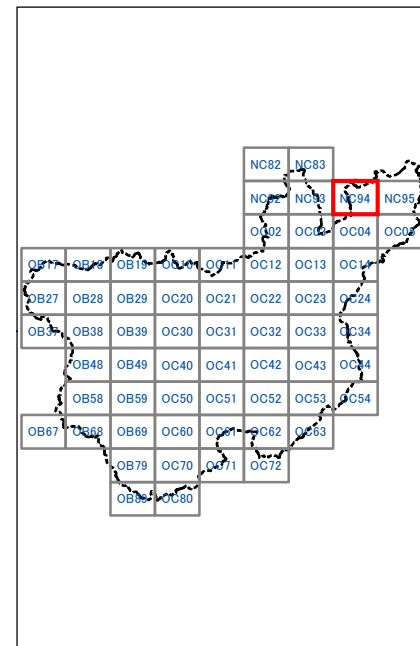
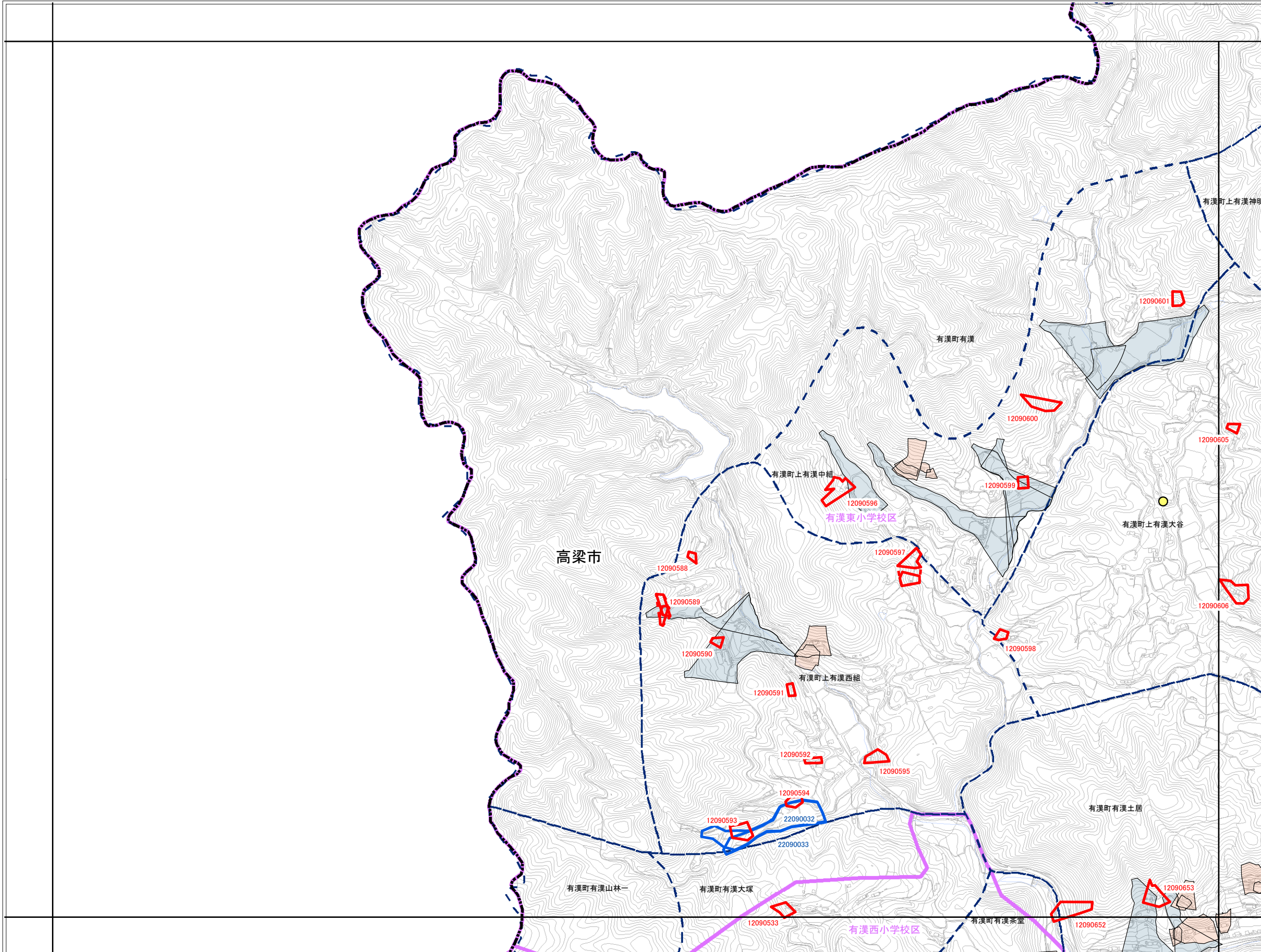
- 急傾斜地
- 急傾斜地統合箇所
- 土石流

既指定区域

- 急傾斜地
- 土石流

その他凡例

- 要配慮者利用施設
- 避難施設
- 公共施設
- JR等
- 第1次緊急輸送路
- 等高線(5m)、道路、建物等
- 水部
- 行政界
- 大字界
- 小学校区



0 50 100 200 300 400 500 m

1:12,500



高梁市

NC93	NC94	NC95
OC03	OC04	OC05
OC13	OC14	

抽出箇所

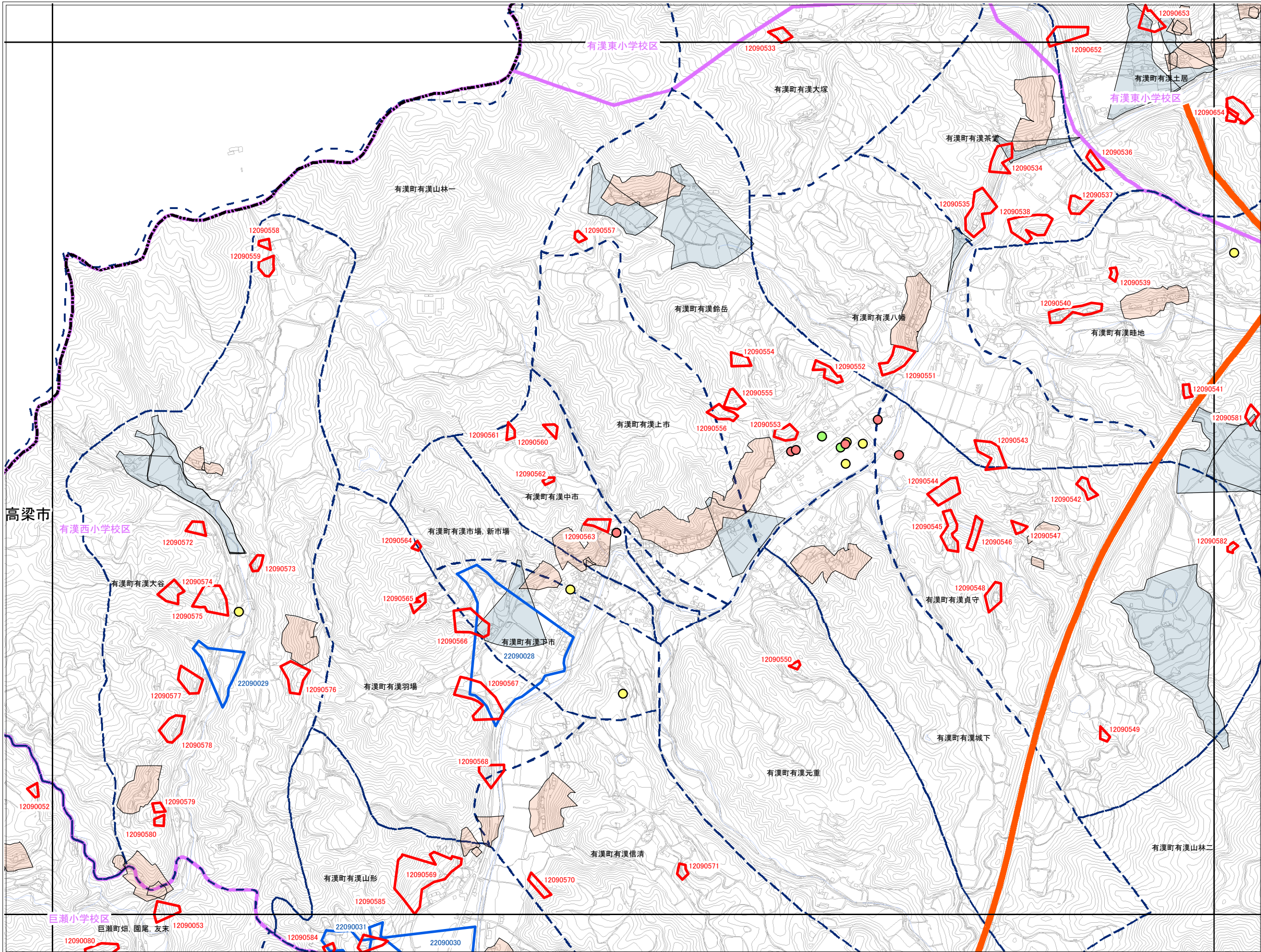
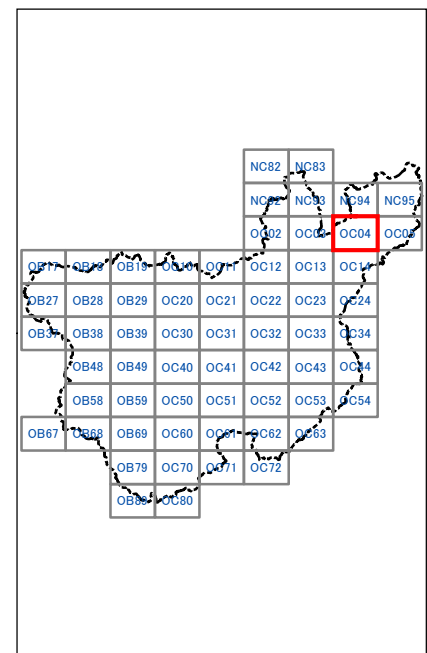
- 急傾斜地
- 急傾斜地統合箇所
- 土石流

既指定区域

- 急傾斜地
- 土石流

その他凡例

- 要配慮者利用施設
- 避難施設
- 公共施設
- JR等
- 第1次緊急輸送路
- 等高線(5m)、道路、建物等
- 水部
- 行政界
- 大字界
- 小学校区



0 50 100 200 300 400 500 m

1:12,500



高梁市

OC03	OC04	OC05
OC13	OC14	
OC23	OC24	

抽出箇所

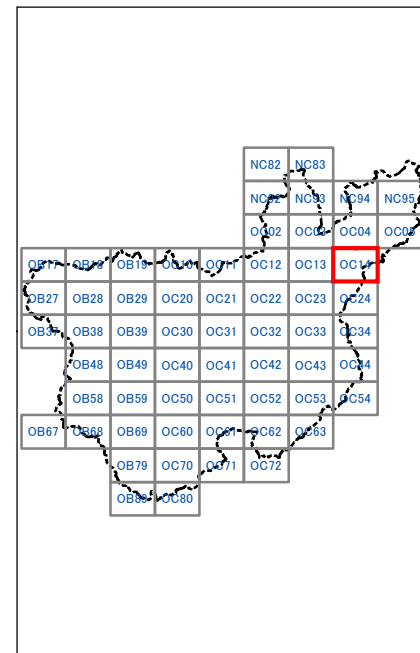
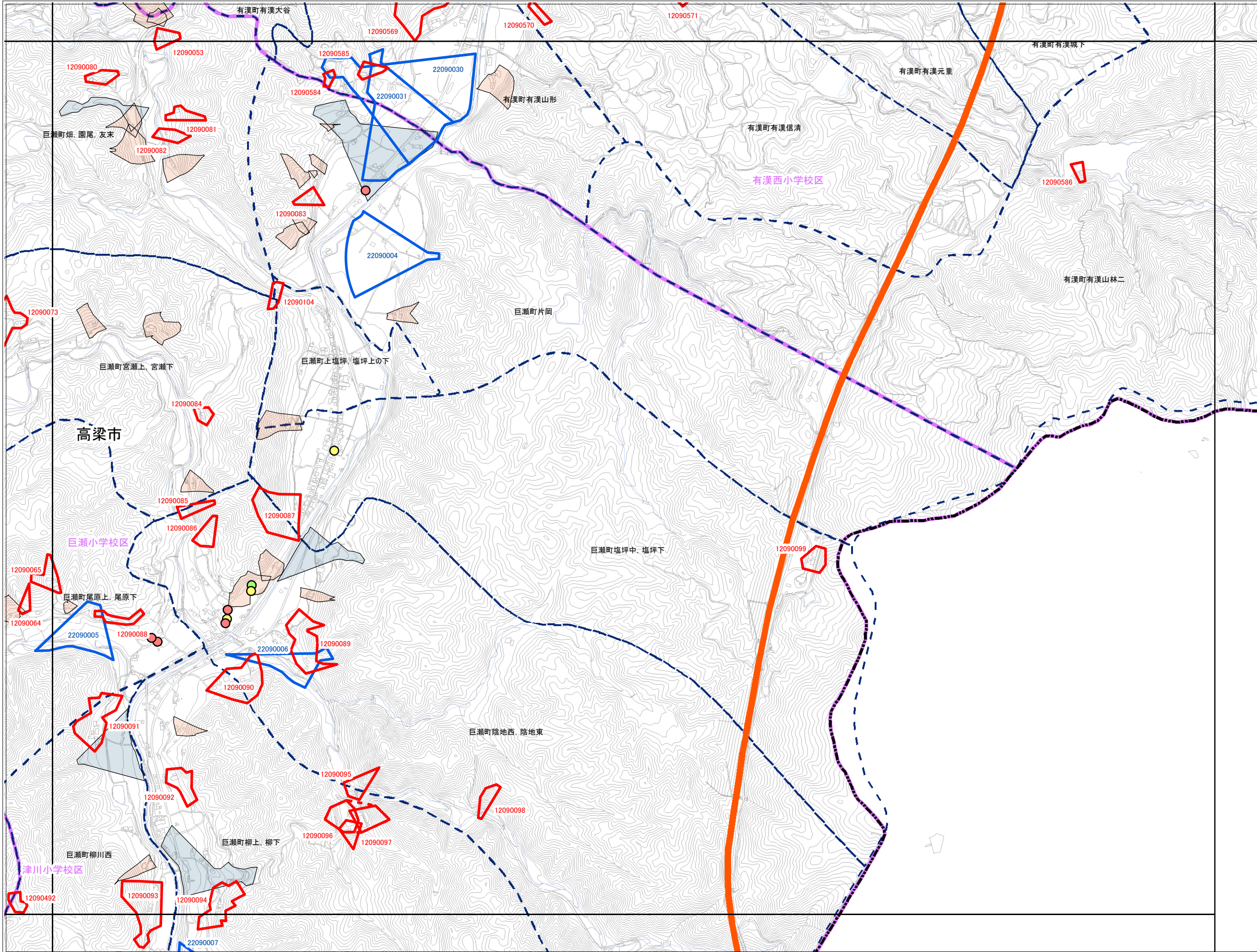
- 急傾斜地
- 急傾斜地統合箇所
- 土石流

既指定区域

- 急傾斜地
- 土石流

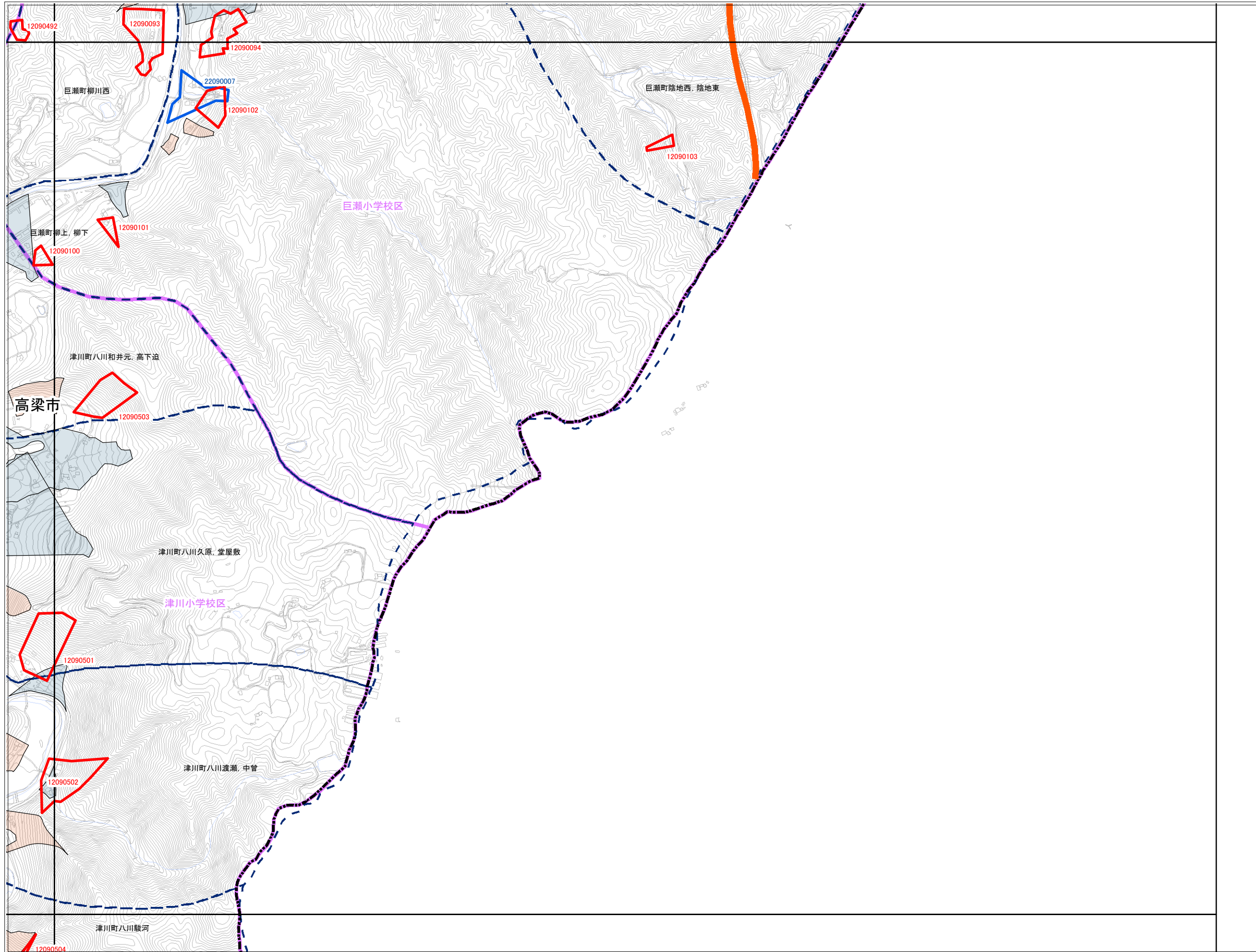
その他凡例

- 要配慮者利用施設
- 避難施設
- 公共施設
- JR等
- 第1次緊急輸送路
- 等高線(5m)、道路、建物等
- 水部
- 行政界
- 大字界
- 小学校区





OC24



高梁市

OC13	OC14	
OC23	OC24	
OC33	OC34	

抽出箇所

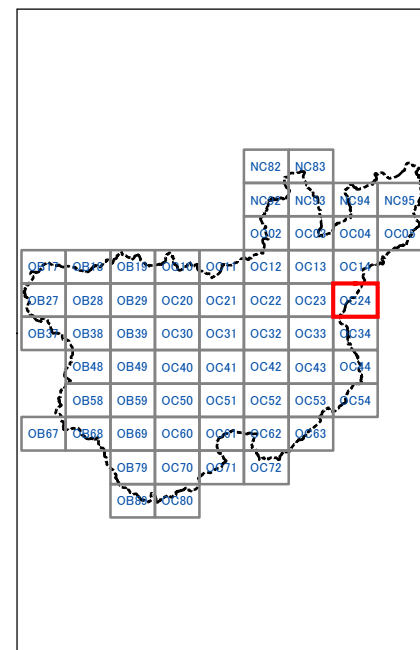
- 急傾斜地
- 急傾斜地統合箇所
- 土石流

既指定区域

- 急傾斜地
- 土石流

その他凡例

- 要配慮者利用施設
- 避難施設
- 公共施設
- JR等
- 第1次緊急輸送路
- 等高線(5m)、道路、建物等
- 水部
- 行政界
- 大字界
- 小学校区

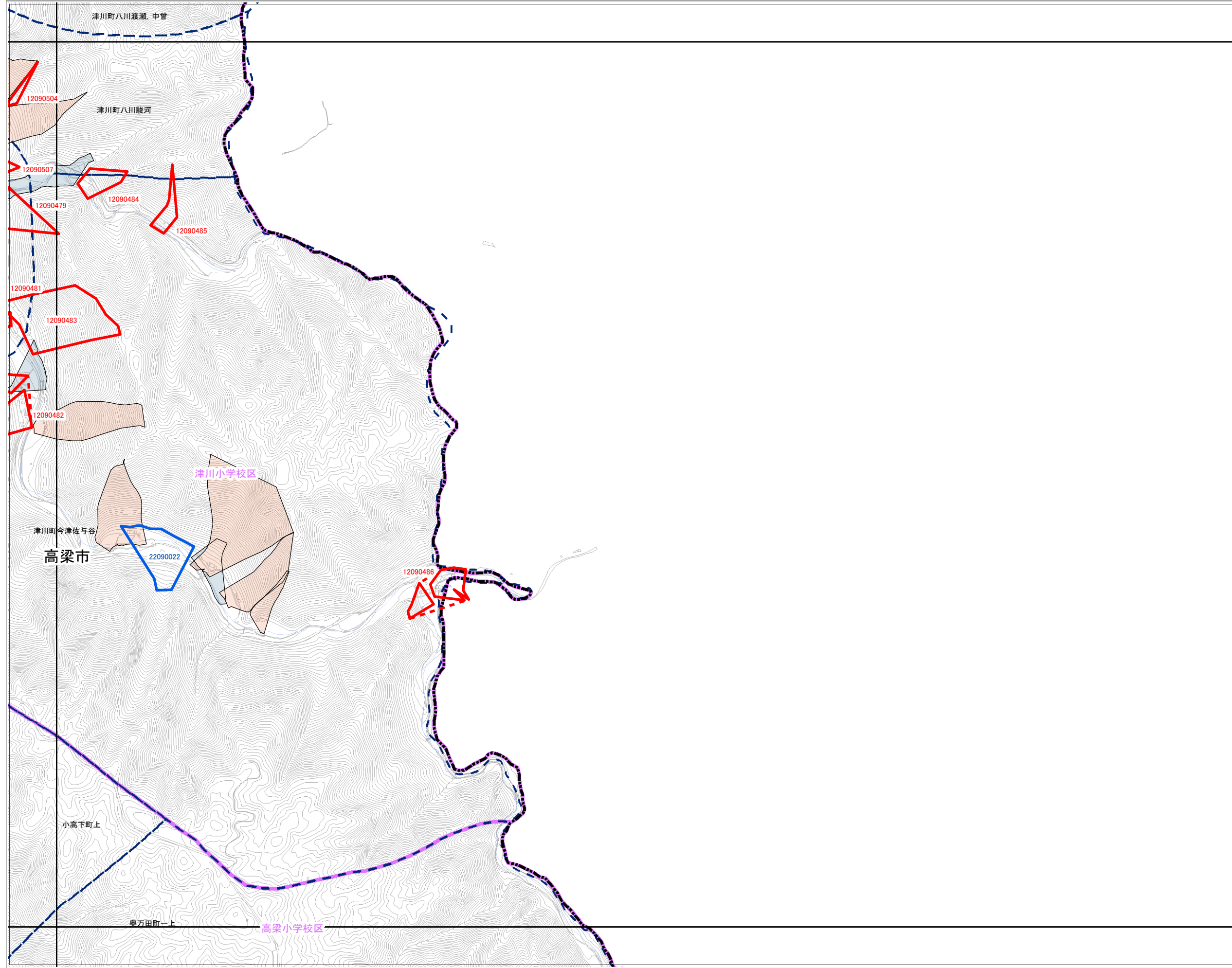


0 50 100 200 300 400 500 m

1:12,500



OC34



高梁市

OC23	OC24	
OC33	OC34	
OC43	OC44	

抽出箇所

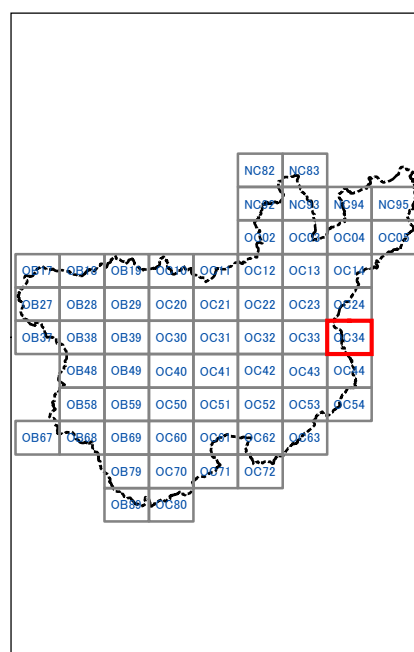
- 急傾斜地
- 急傾斜地統合箇所
- 土石流

既指定区域

- 急傾斜地
- 土石流

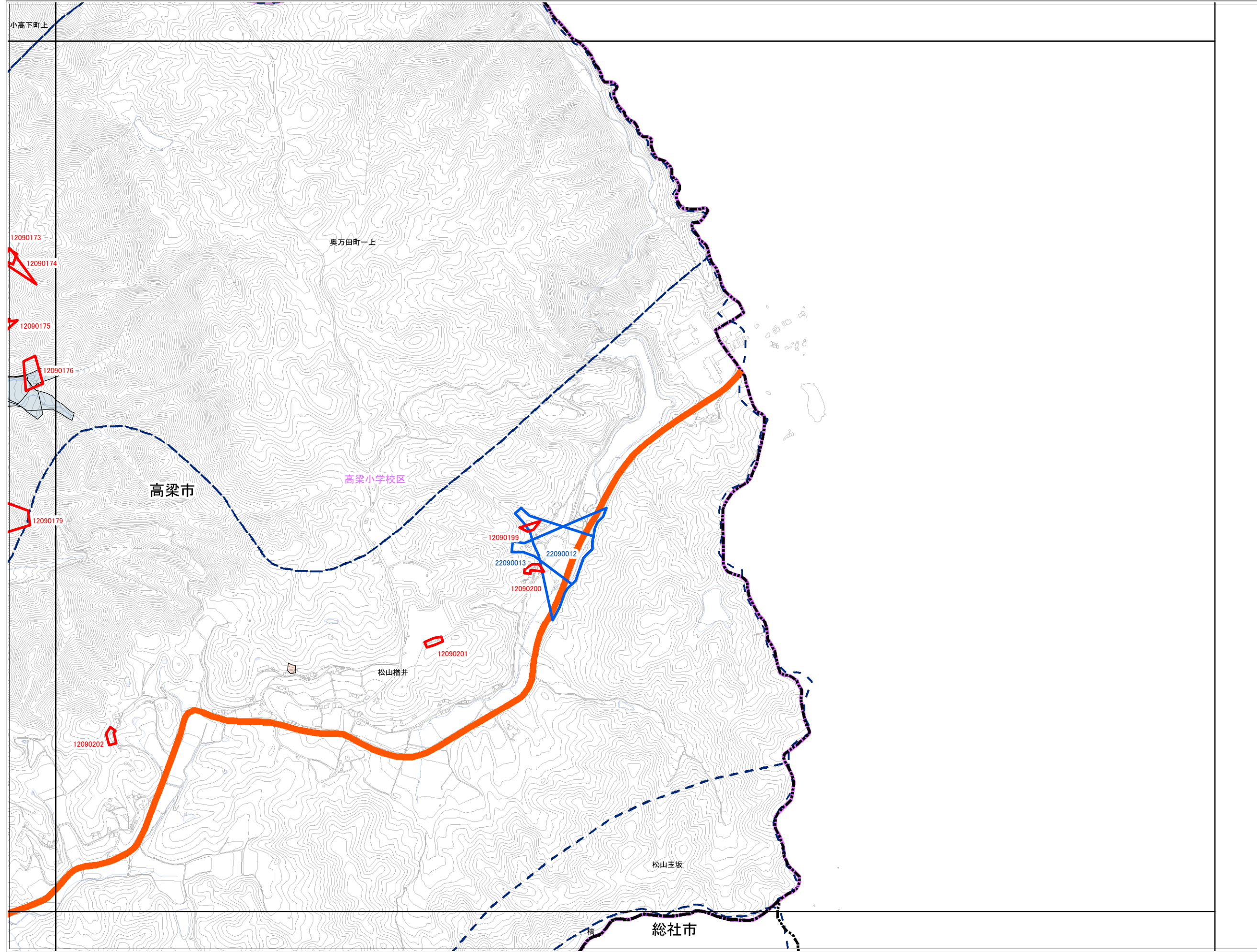
その他凡例

- 要配慮者利用施設
- 避難施設
- 公共施設
- JR等
- 第1次緊急輸送路
- 等高線(5m)、道路、建物等
- 水部
- 行政界
- 大字界
- 小学校区



0 50 100 200 300 400 500 m

1:12,500



高梁市

OC33	OC34	
OC43	OC44	
OC53	OC54	

抽出箇所

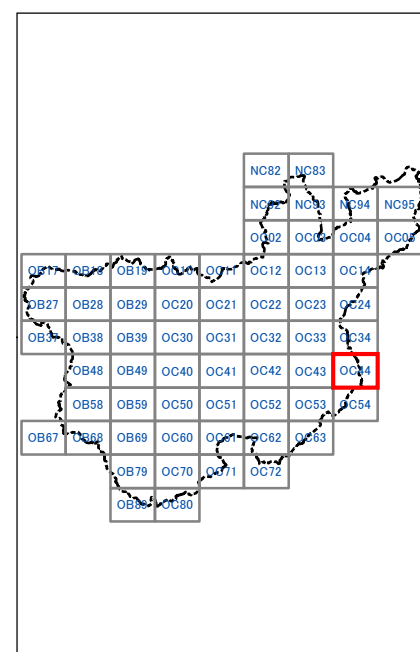
- 急傾斜地
- 急傾斜地統合箇所
- 土石流

既指定区域

- 急傾斜地
- 土石流

その他凡例

- 要配慮者利用施設
- 避難施設
- 公共施設
- JR等
- 第1次緊急輸送路
- 等高線(5m)、道路、建物等
- 水部
- 行政界
- 大字界
- 小学校区





OC54

高梁市

OC43	OC44
OC53	OC54
OC63	

抽出箇所

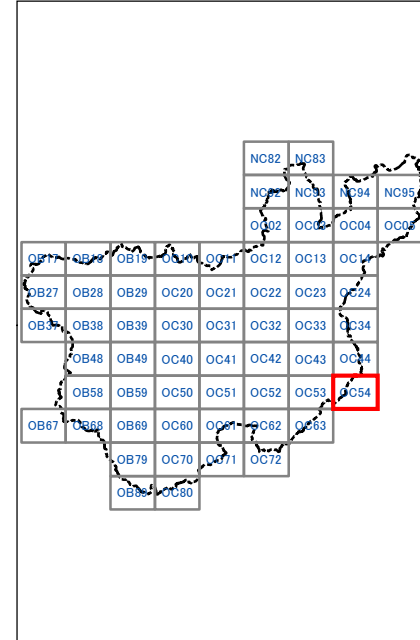
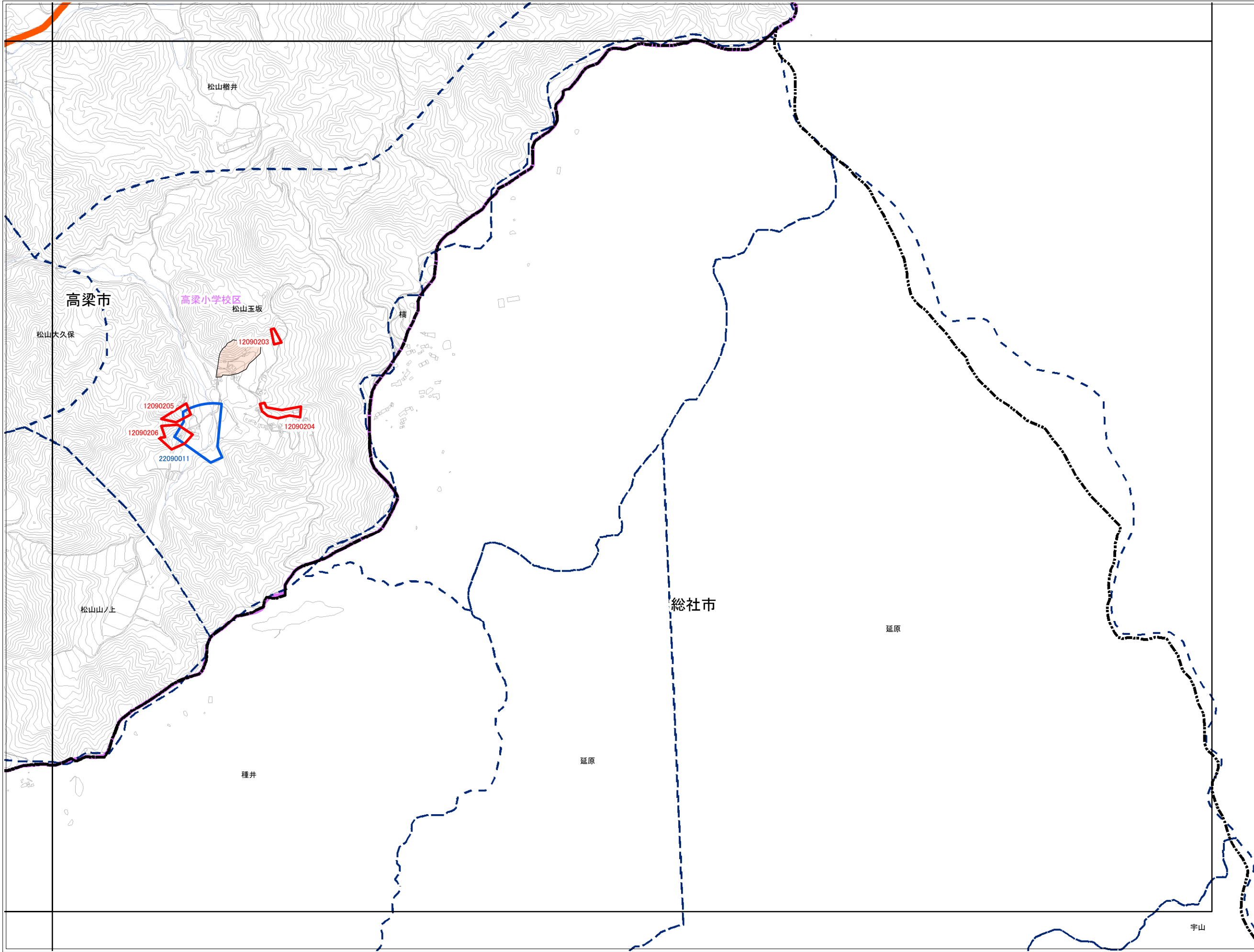
- 急傾斜地
- 急傾斜地統合箇所
- 土石流

既指定区域

- 急傾斜地
- 土石流

その他凡例

- 要配慮者利用施設
- 避難施設
- 公共施設
- JR等
- 第1次緊急輸送路
- 等高線(5m)、道路、建物等
- 水部
- 行政界
- 大字界
- 小学校区



0 50 100 200 300 400 500 m

1:12,500



高梁市

NC94	NC95
OC04	OC05

抽出箇所

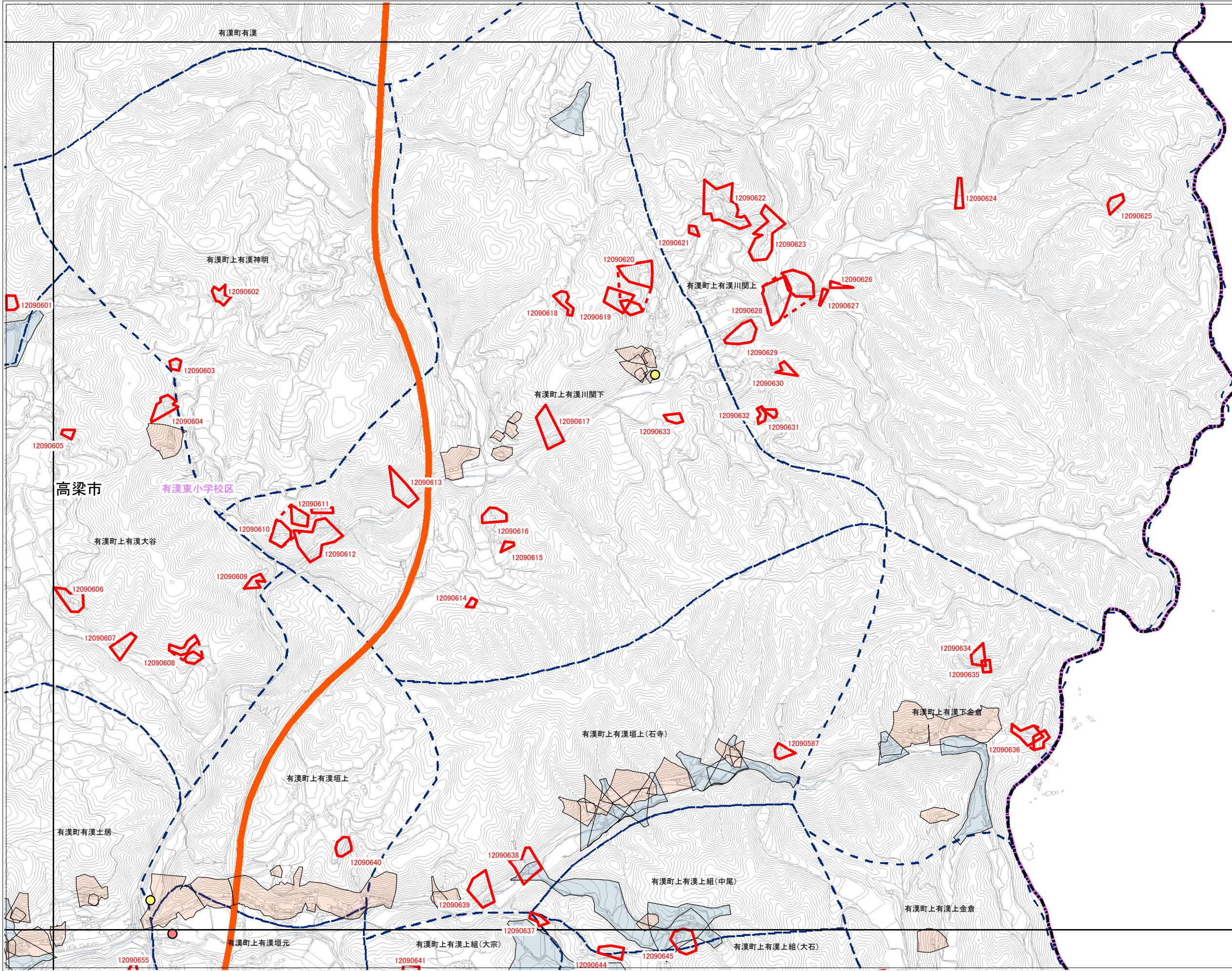
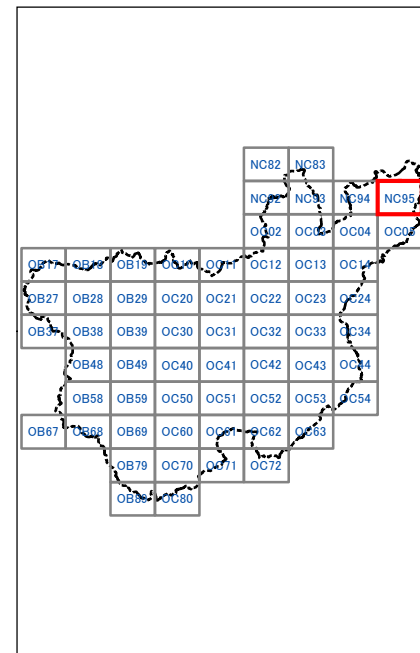
- 急傾斜地
- 急傾斜地統合箇所
- 土石流

既指定区域

- 急傾斜地
- 土石流

その他凡例

- 要配慮者利用施設
- 避難施設
- 公共施設
- JR等
- 第1次緊急輸送路
- 等高線(5m)、道路、建物等
- 水部
- 行政界
- 大字界
- 小学校区



0 50 100 200 300 400 500 m

1:12,500

