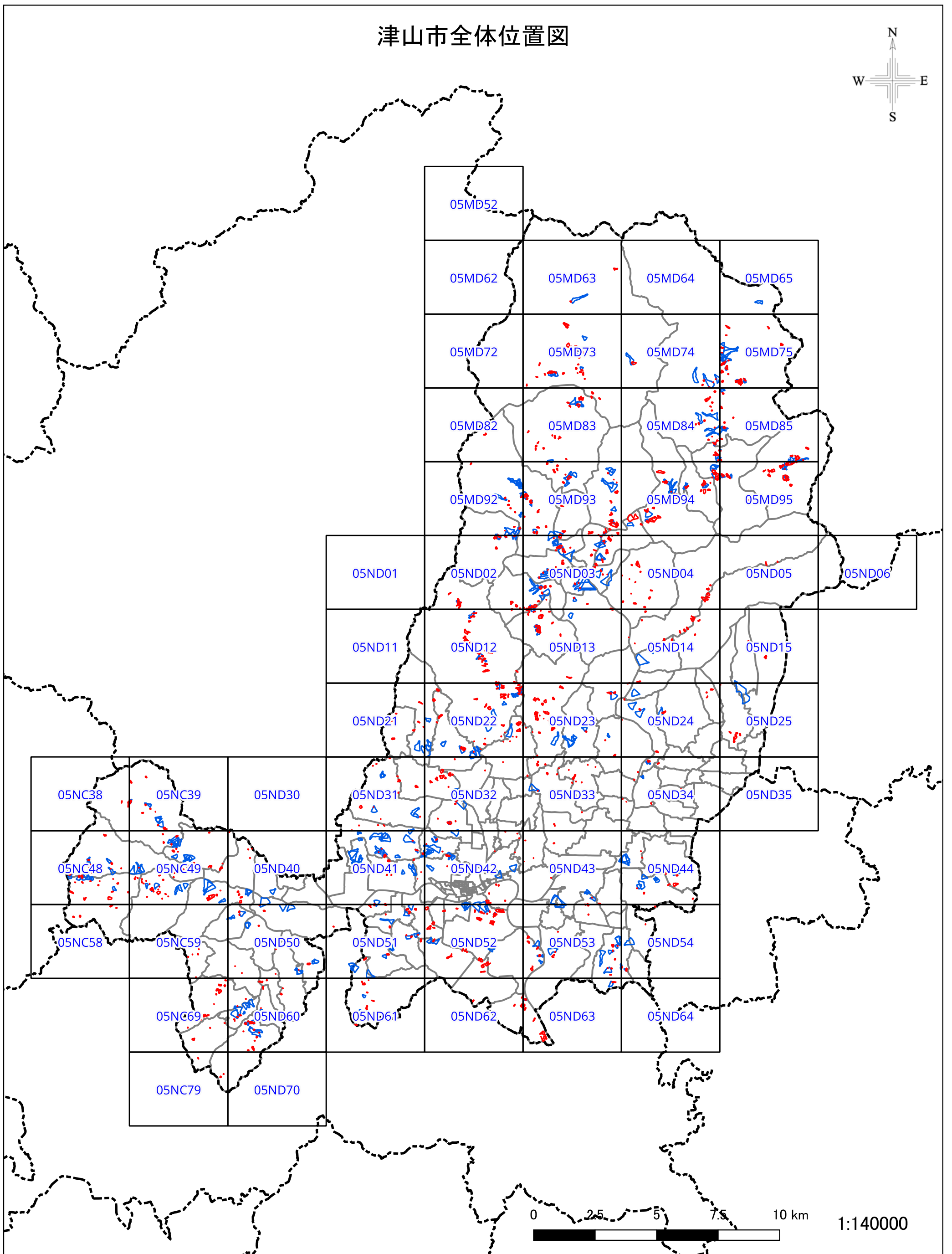
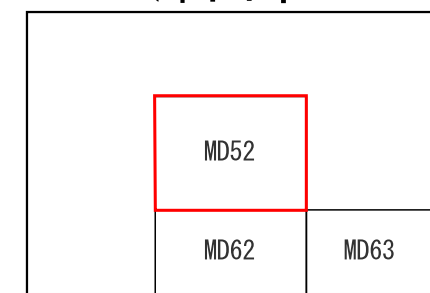


津山市全体位置図





津山市



抽出箇所

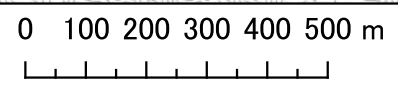
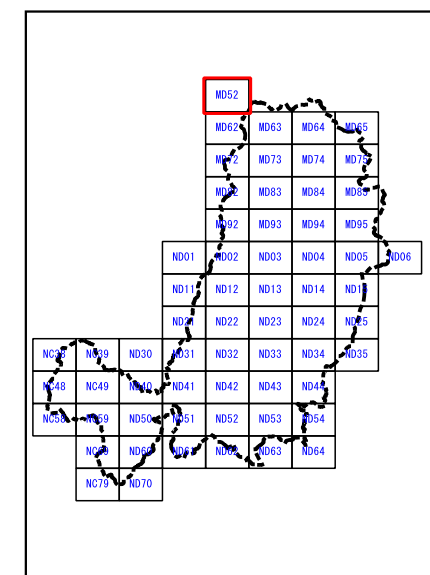
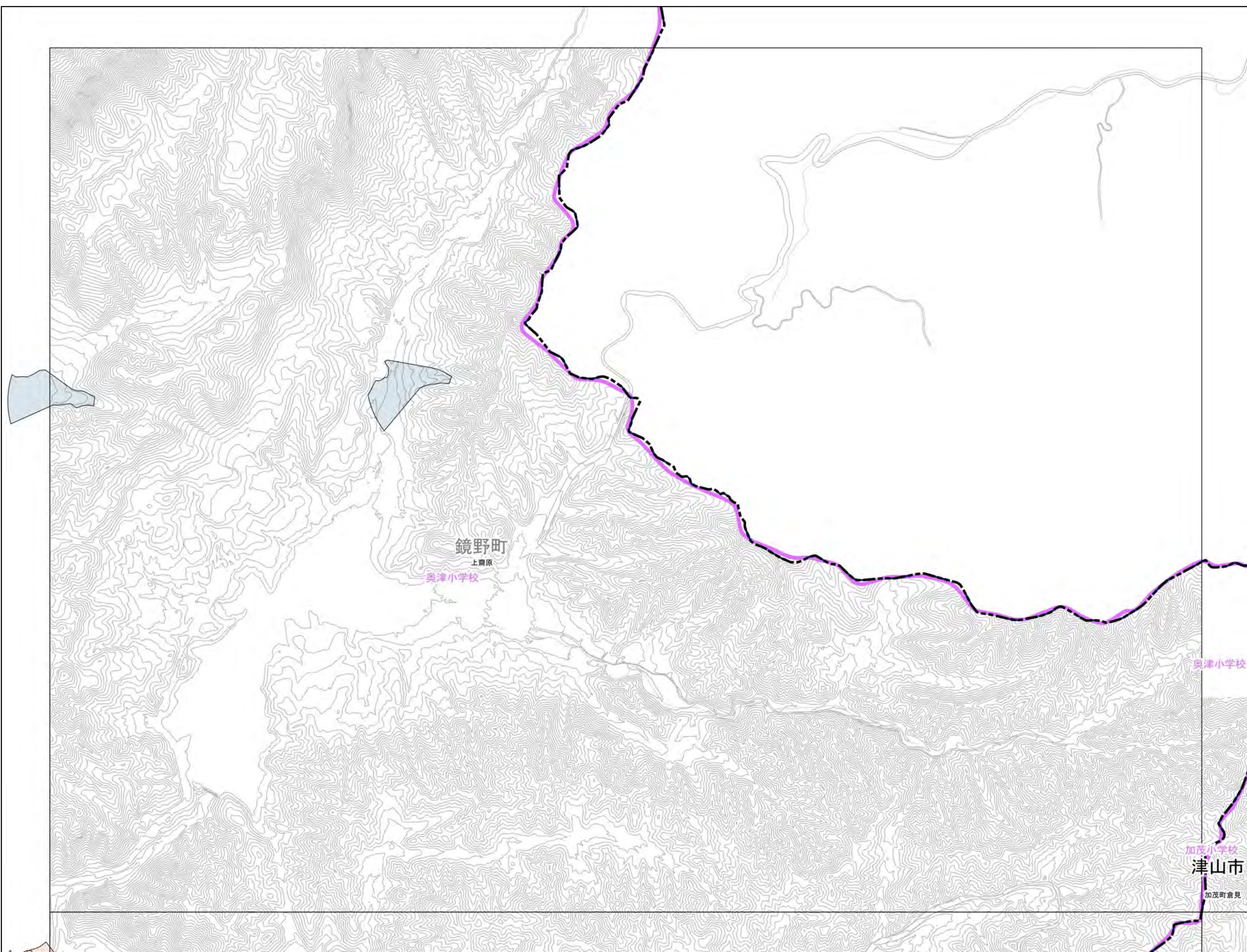
- 急傾斜地
- 急傾斜地統合箇所
- 土石流

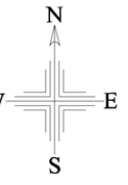
既指定区域

- 急傾斜
- 土石流

その他凡例

- 要配慮者利用施設
- 避難施設
- 公共施設
- JR等
- 第1次緊急輸送路
- 等高線(5m)、道路、建物
- 水部
- 行政界
- 大字界
- 小学校区





津山市

	MD52	
	MD62	MD63
	MD72	MD73

抽出箇所

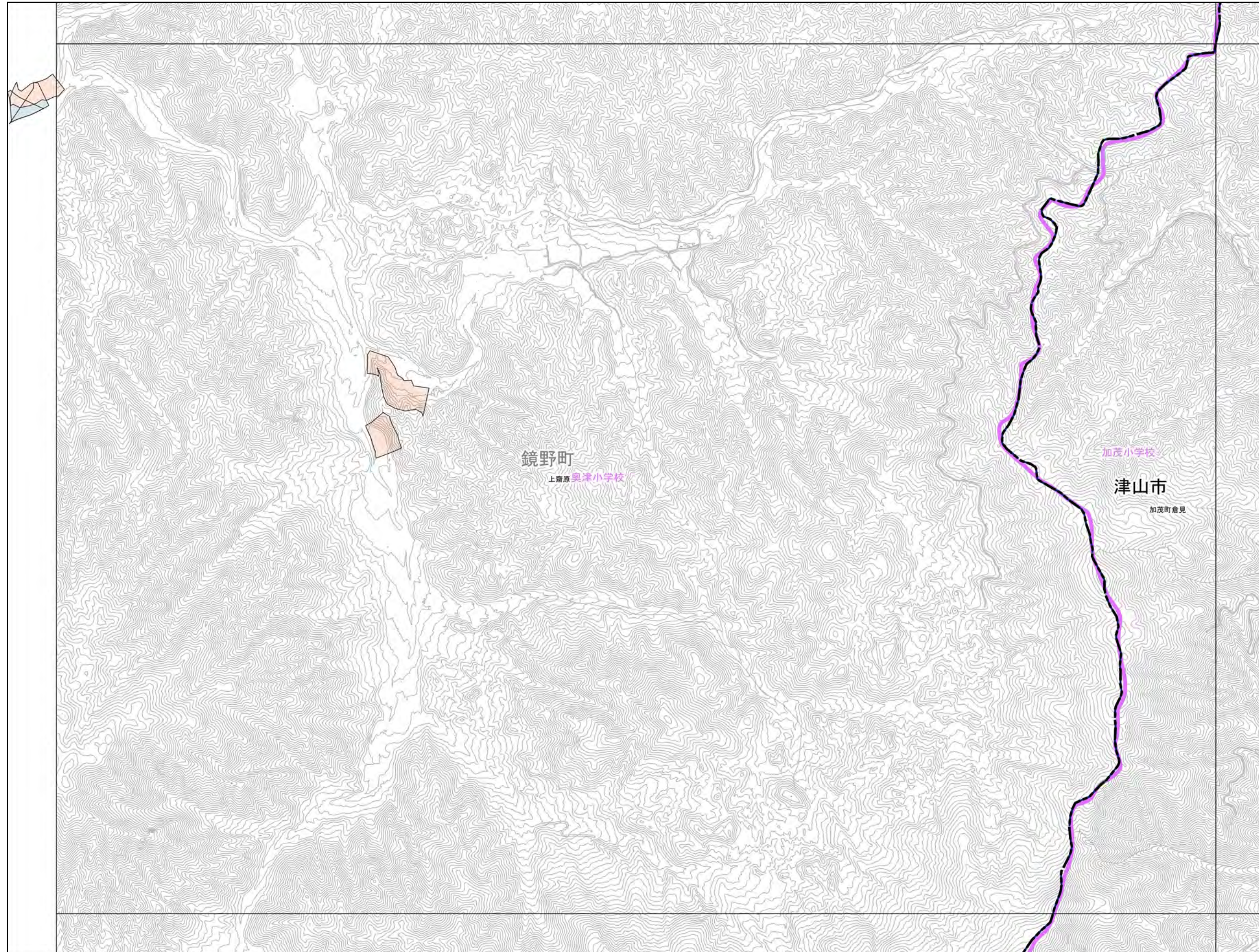
- 急傾斜地
- 急傾斜地統合箇所
- 土石流

既指定区域


- 急傾斜
- 土石流

その他凡例

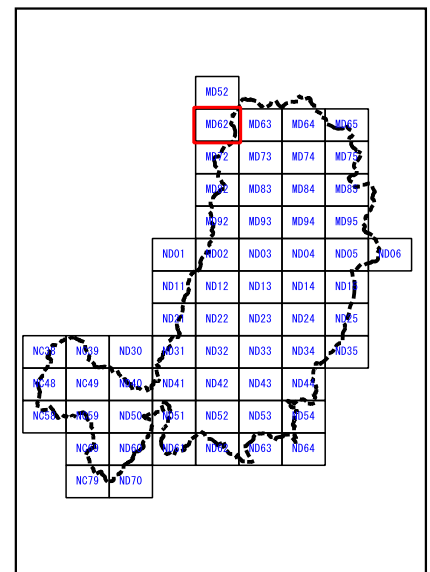
- 要配慮者利用施設
- 避難施設
- 公共施設
- JR等
- 第1次緊急輸送路
- 等高線(5m)、道路、建物
- 水部
- 行政界
- 大字界
- 小学校区

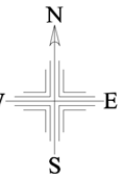


0 100 200 300 400 500 m



1:12,500





津山市

MD52		
MD62	MD63	MD64
MD72	MD73	MD74

抽出箇所

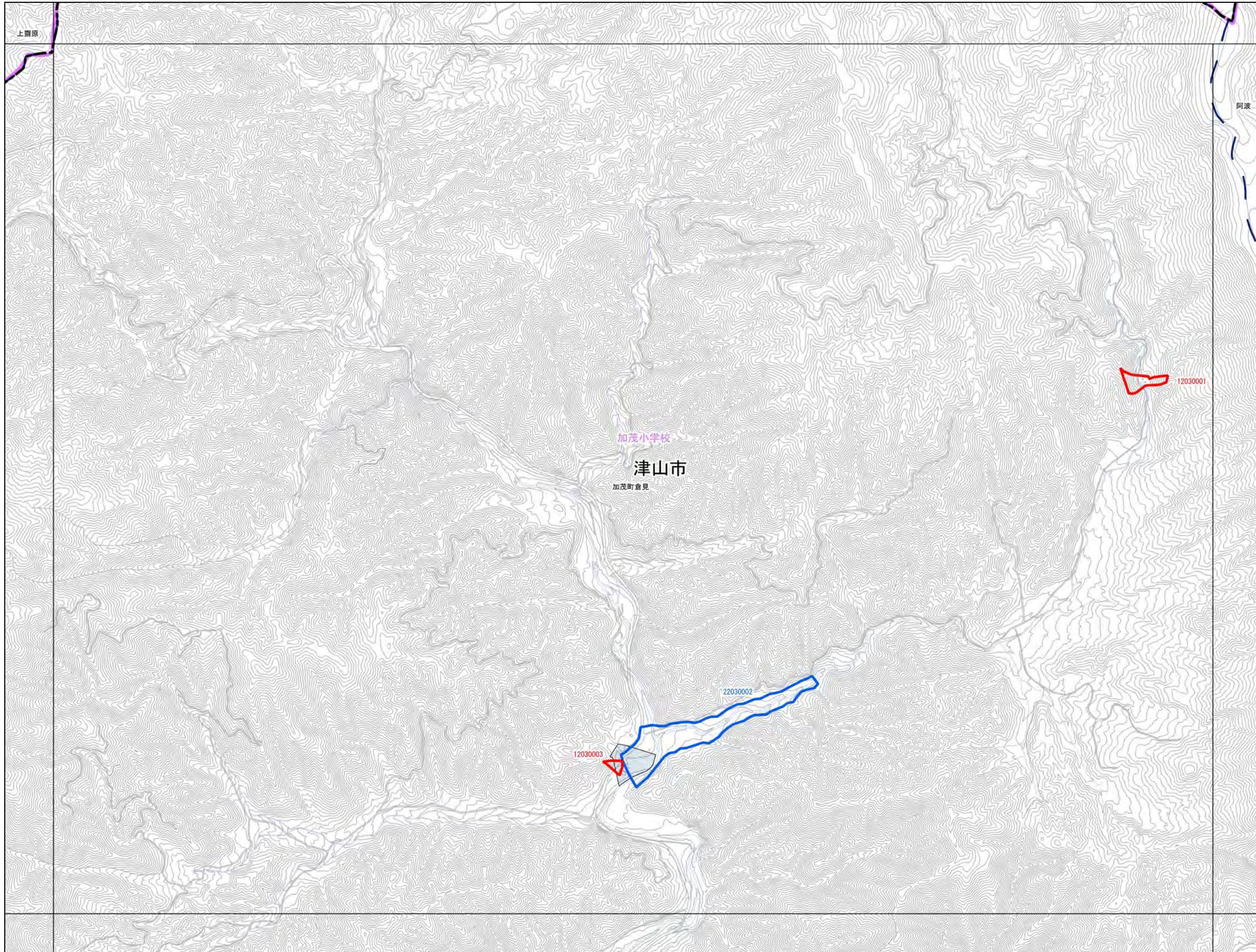
- 急傾斜地
- 急傾斜地統合箇所
- 土石流

既指定区域


- 急傾斜
- 土石流

その他凡例

- 要配慮者利用施設
- 避難施設
- 公共施設
- JR等
- 第1次緊急輸送路
- 等高線(5m)、道路、建物
- 水部
- 行政界
- 大字界
- 小学校区

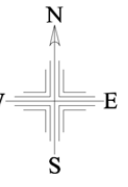


0 100 200 300 400 500 m



1:12,500





津山市

MD63	MD64	MD65
MD73	MD74	MD75

抽出箇所

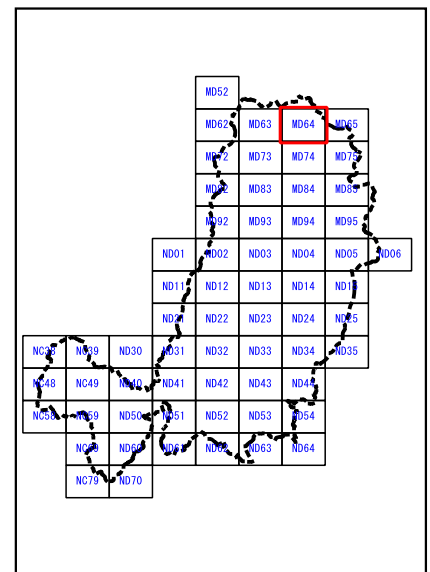
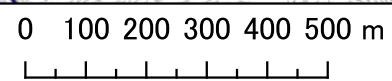
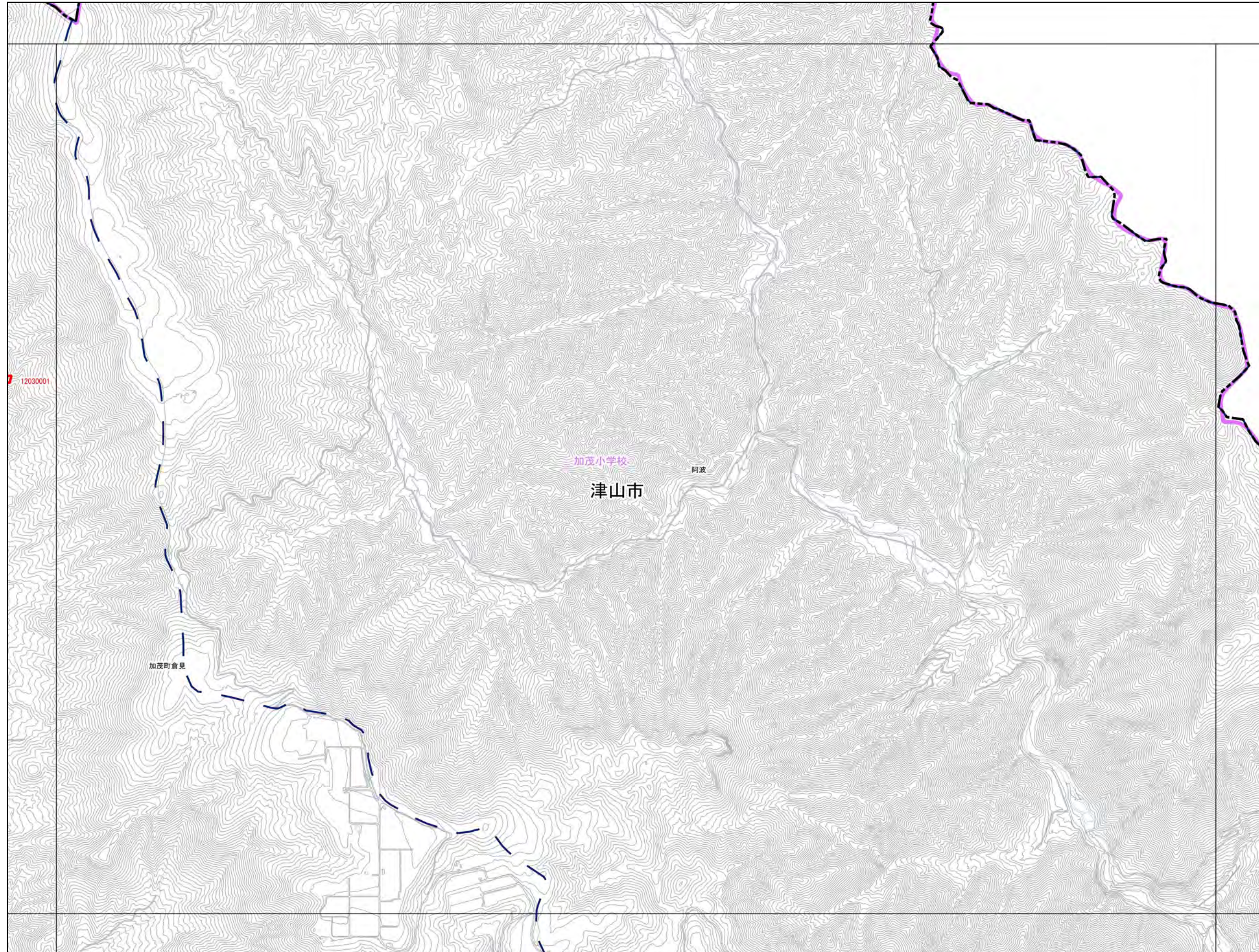
- 急傾斜地
- 急傾斜地統合箇所
- 土石流

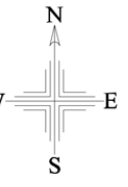
既指定区域

- 急傾斜
- 土石流

その他凡例

- 要配慮者利用施設
- 避難施設
- 公共施設
- JR等
- 第1次緊急輸送路
- 等高線(5m)、道路、建物
- 水部
- 行政界
- 大字界
- 小学校区





津山市

MD64	MD65
MD74	MD75

抽出箇所

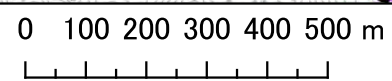
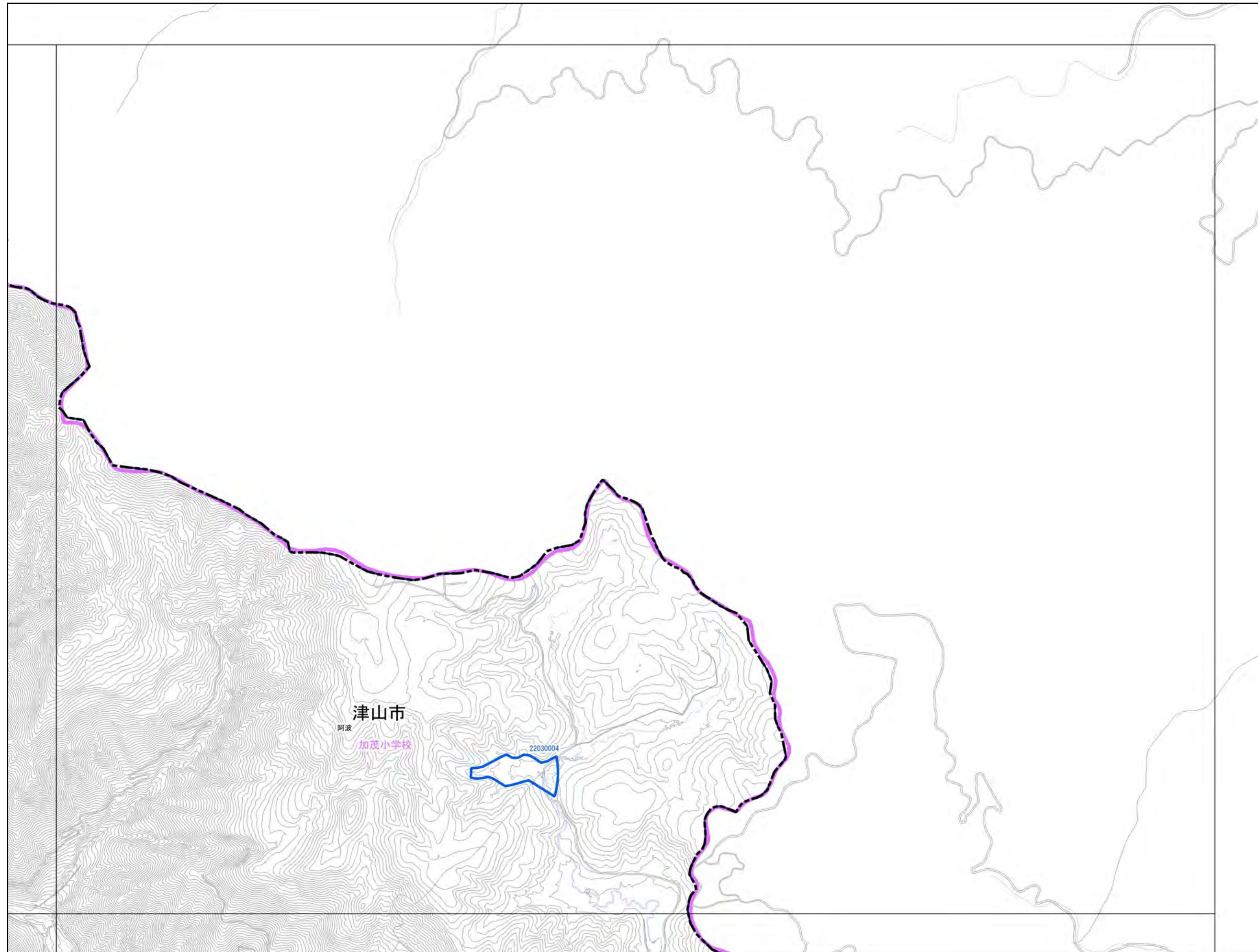
- 急傾斜地
- 急傾斜地統合箇所
- 土石流

既指定区域

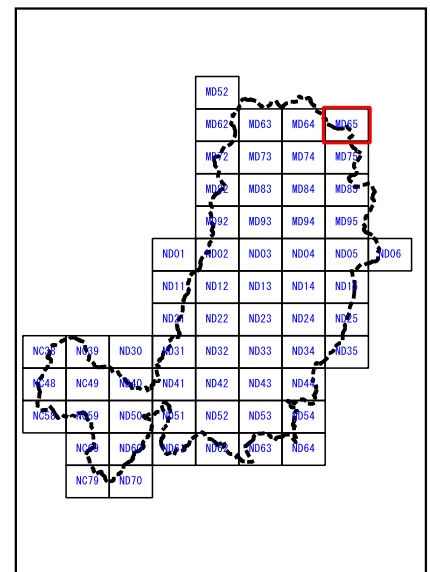
- 急傾斜
- 土石流

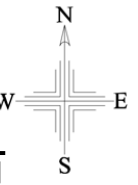
その他凡例

- 要配慮者利用施設
- 避難施設
- 公共施設
- JR等
- 第1次緊急輸送路
- 等高線(5m)、道路、建物
- 水部
- 行政界
- 大字界
- 小学校区



1:12,500





津山市

	MD62	MD63
	MD72	MD73
	MD82	MD83

抽出箇所

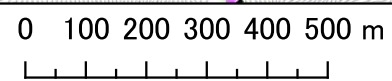
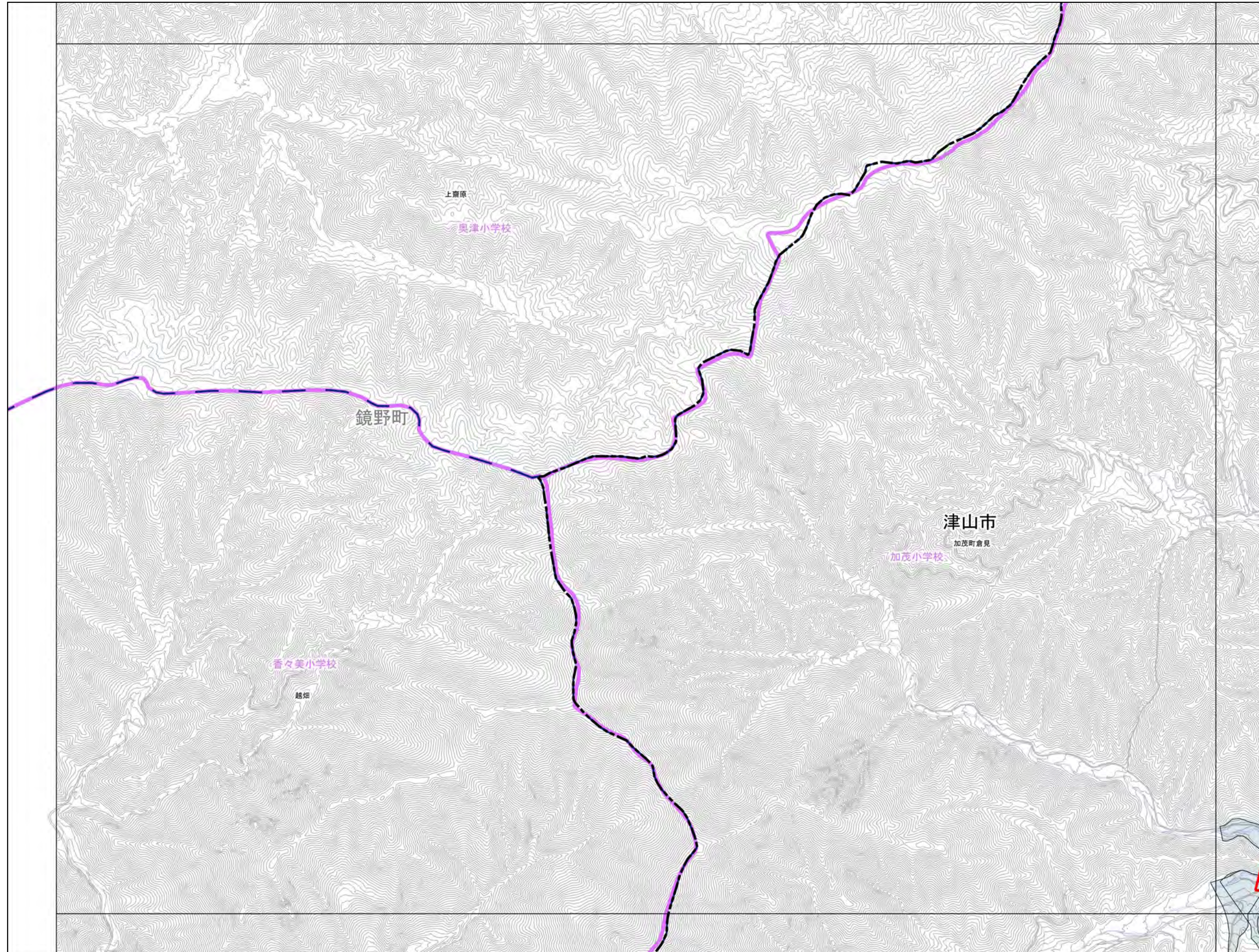
- 急傾斜地
- 急傾斜地統合箇所
- 土石流

既指定区域

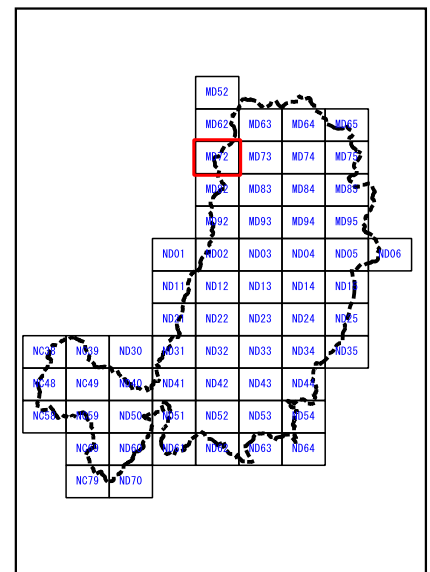
- 急傾斜
- 土石流

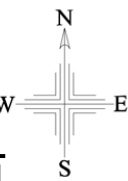
その他凡例

- 要配慮者利用施設
- 避難施設
- 公共施設
- JR等
- 第1次緊急輸送路
- 等高線(5m)、道路、建物
- 水部
- 行政界
- 大字界
- 小学校区



1:12,500





津山市

MD62	MD63	MD64
MD72	MD73	MD74
MD82	MD83	MD84

抽出箇所

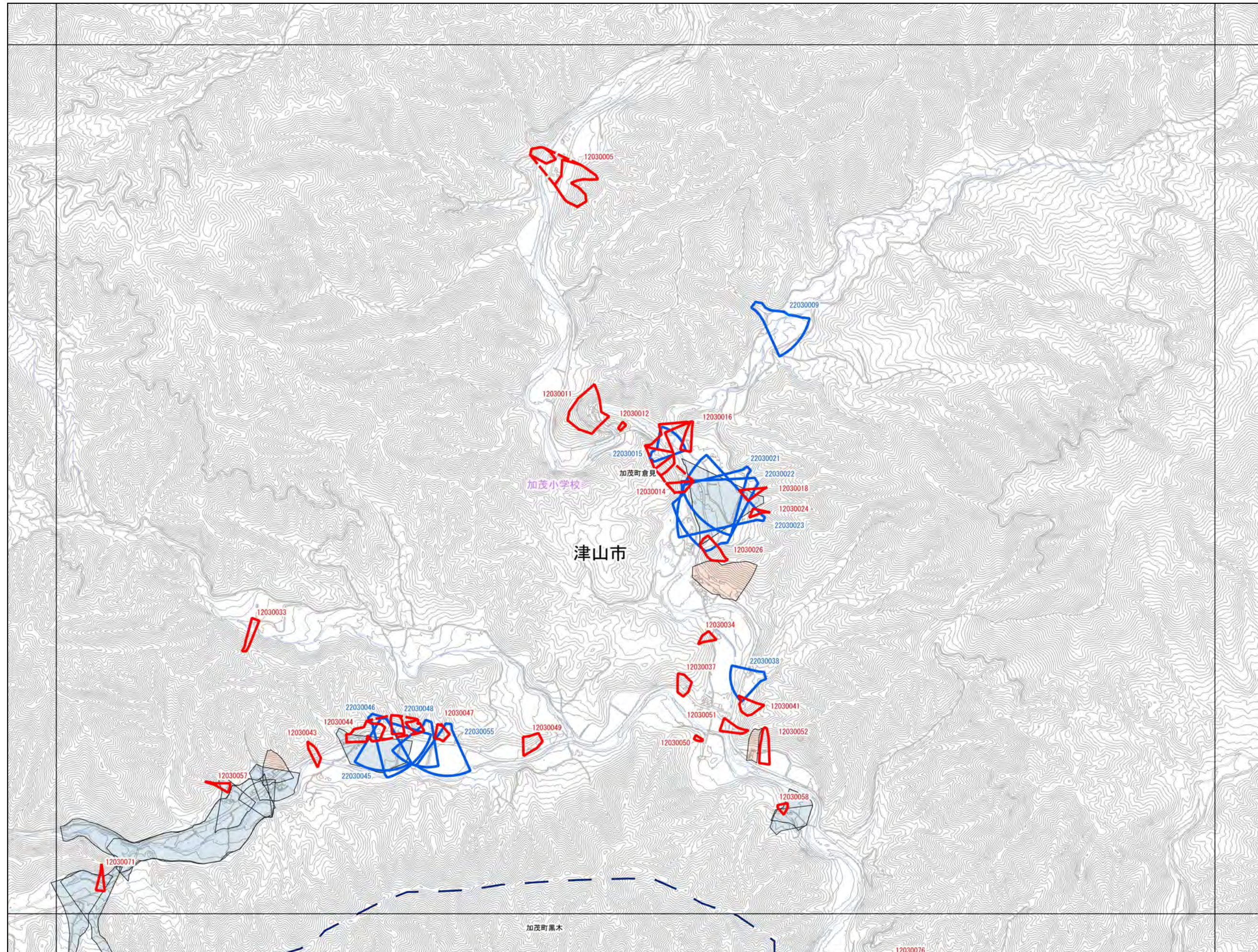
- 急傾斜地
- 急傾斜地統合箇所
- 土石流

既指定区域


- 急傾斜
- 土石流

その他凡例

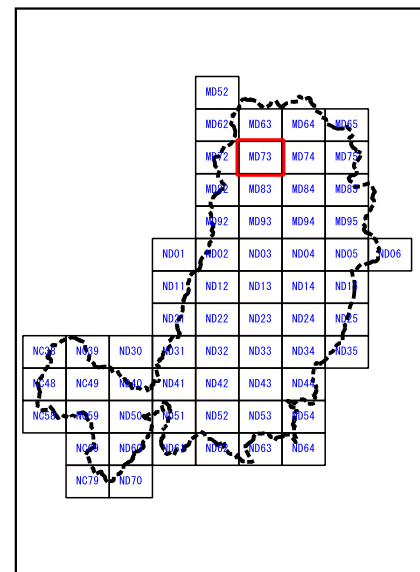
- 要配慮者利用施設
- 避難施設
- 公共施設
- JR等
- 第1次緊急輸送路
- 等高線(5m)、道路、建物
- 水部
- 行政界
- 大字界
- 小学校区

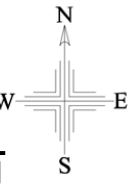


0 100 200 300 400 500 m



1:12,500





津山市

MD63	MD64	MD65
MD73	MD74	MD75
MD83	MD84	MD85

抽出箇所

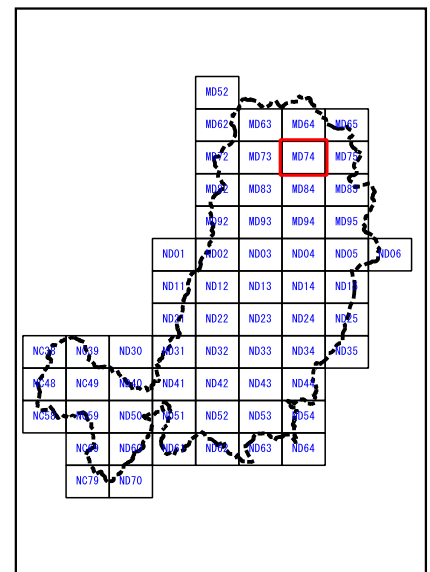
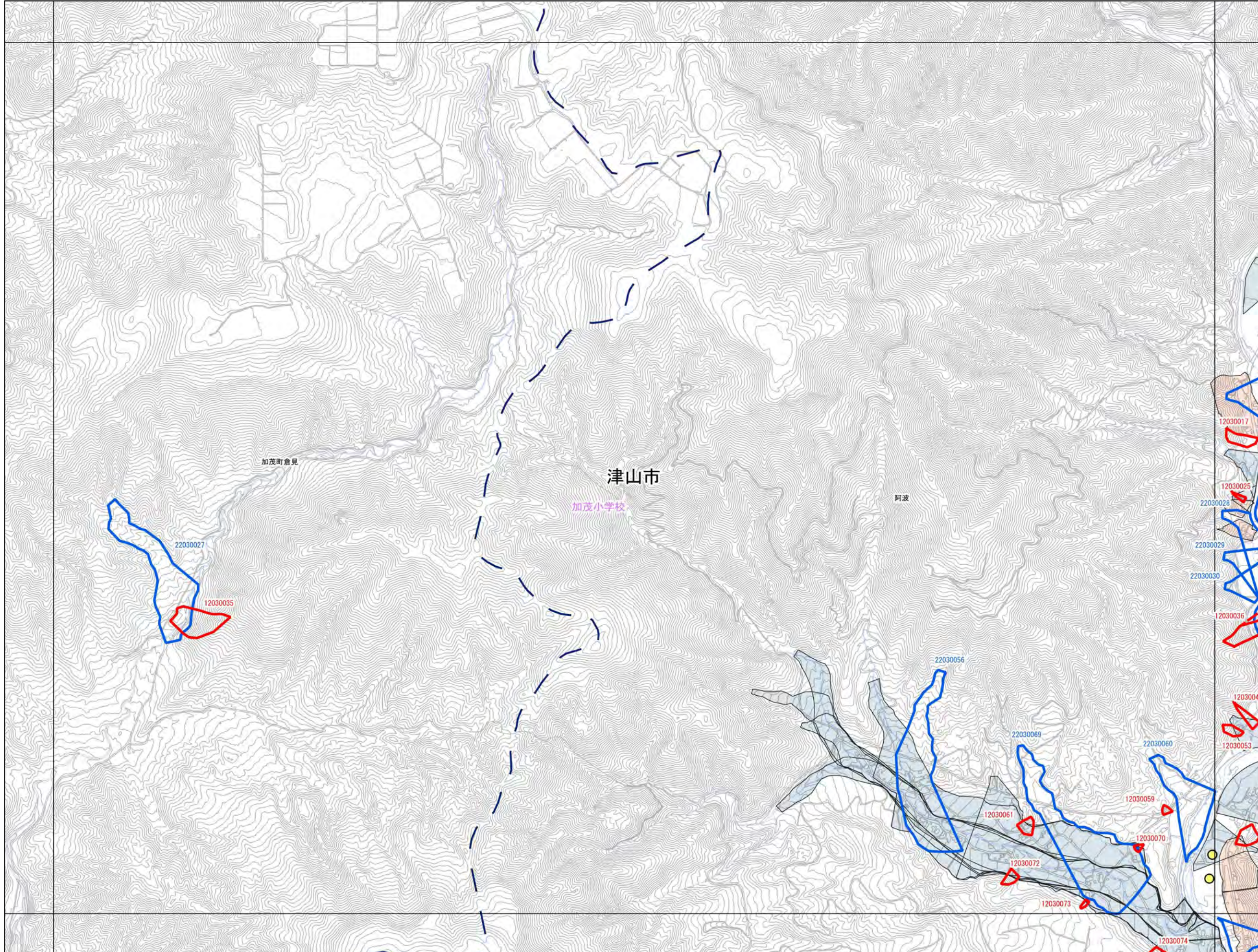
- 急傾斜地
- 急傾斜地統合箇所
- 土石流

既指定区域

- 急傾斜
- 土石流

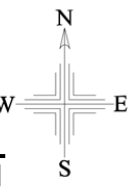
その他凡例

- 要配慮者利用施設
- 避難施設
- 公共施設
- JR等
- 第1次緊急輸送路
- 等高線(5m)、道路、建物
- 水部
- 行政界
- 大字界
- 小学校区



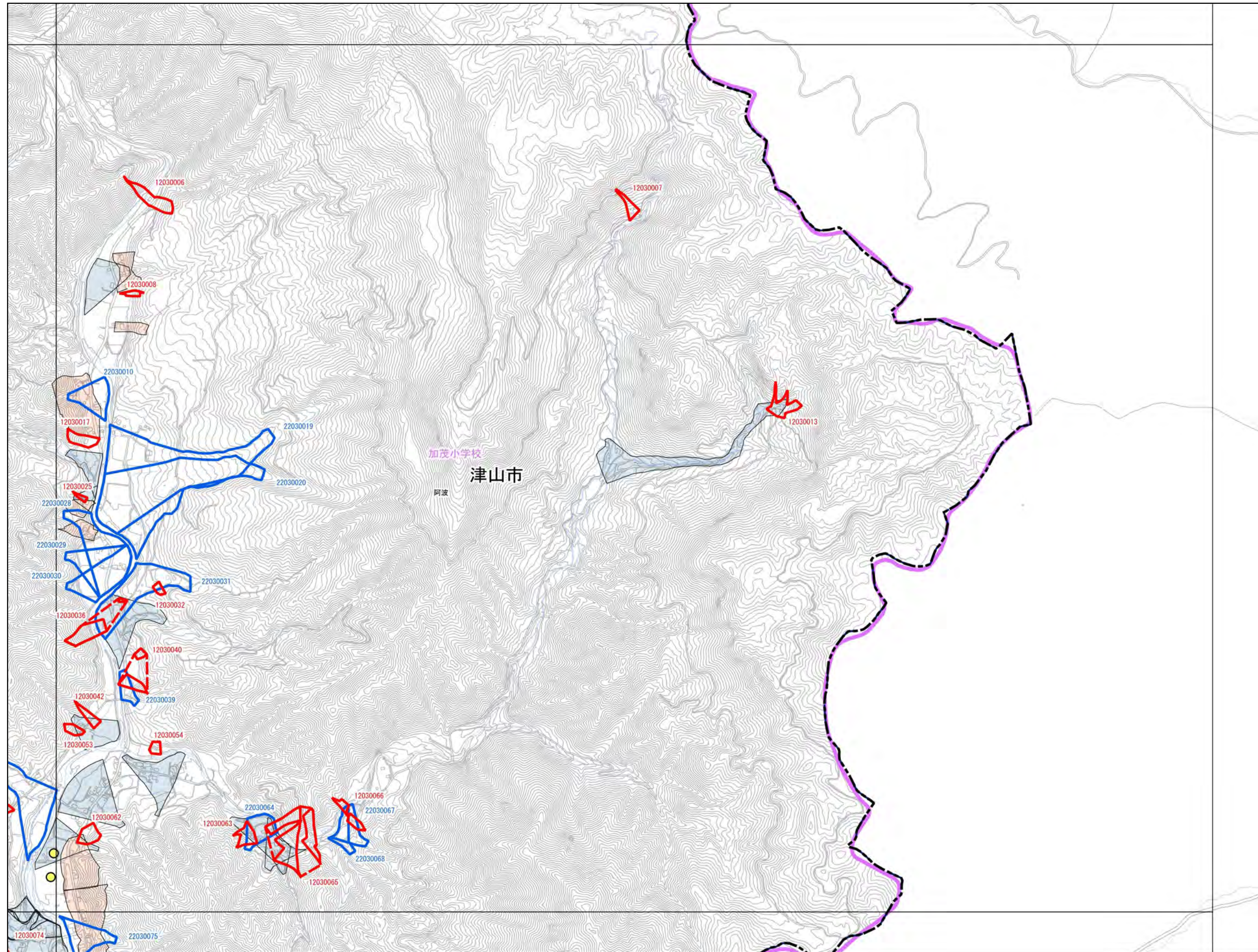
0 100 200 300 400 500 m

1:12,500



津山市

MD64	MD65	
MD74	MD75	
MD84	MD85	



抽出箇所

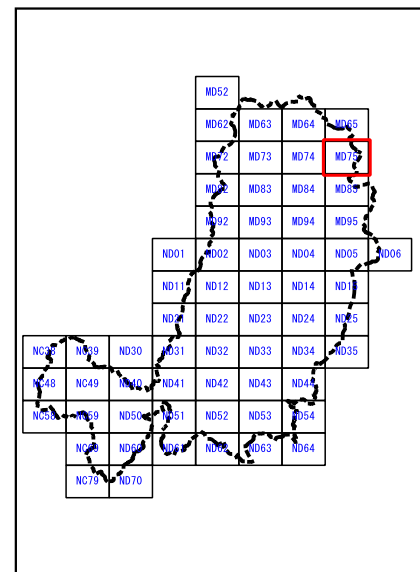
- 急傾斜地
- 急傾斜地統合箇所
- 土石流

既指定区域


- 急傾斜
- 土石流

その他凡例

- 要配慮者利用施設
- 避難施設
- 公共施設
- JR等
- 第1次緊急輸送路
- 等高線(5m)、道路、建物
- 水部
- 行政界
- 大字界
- 小学校区



0 100 200 300 400 500 m

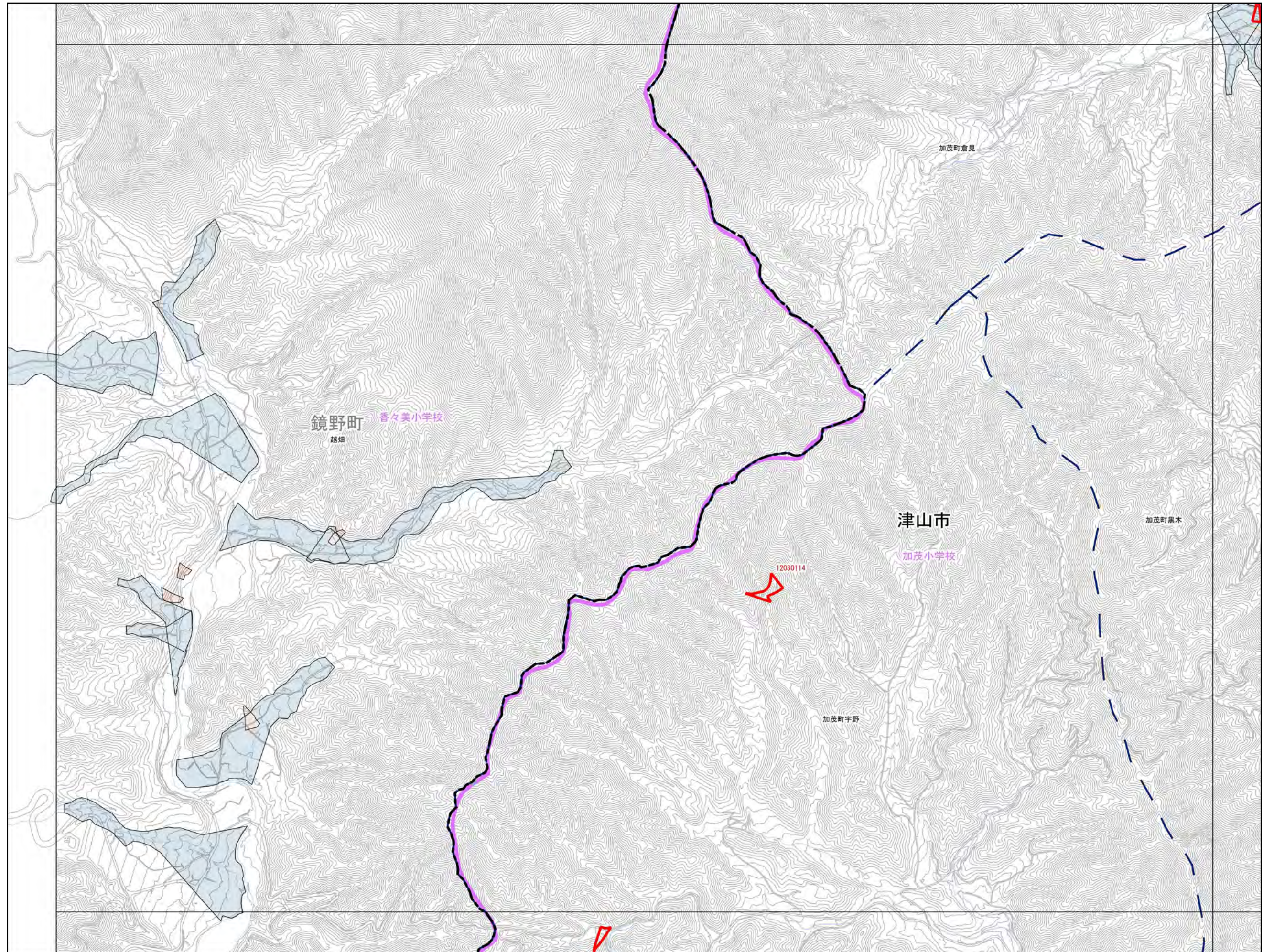


1:12,500



津山市

	MD72	MD73
	MD82	MD83
	MD92	MD93



抽出箇所

- 急傾斜地
- 急傾斜地統合箇所
- 土石流


既指定区域

- 急傾斜
- 土石流

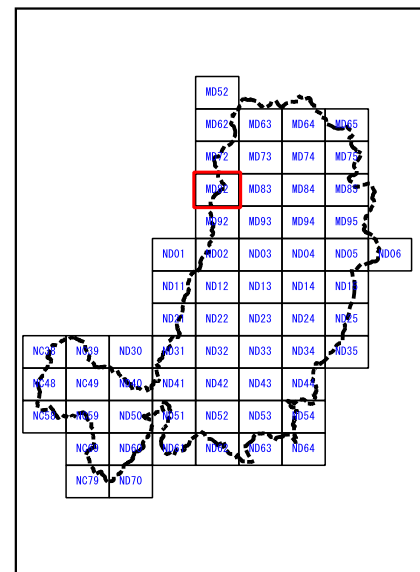
その他凡例

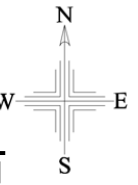
- 要配慮者利用施設
- 避難施設
- 公共施設
- JR等
- 第1次緊急輸送路
- 等高線(5m)、道路、建物
- 水部
- 行政界
- 大字界
- 小学校区

0 100 200 300 400 500 m



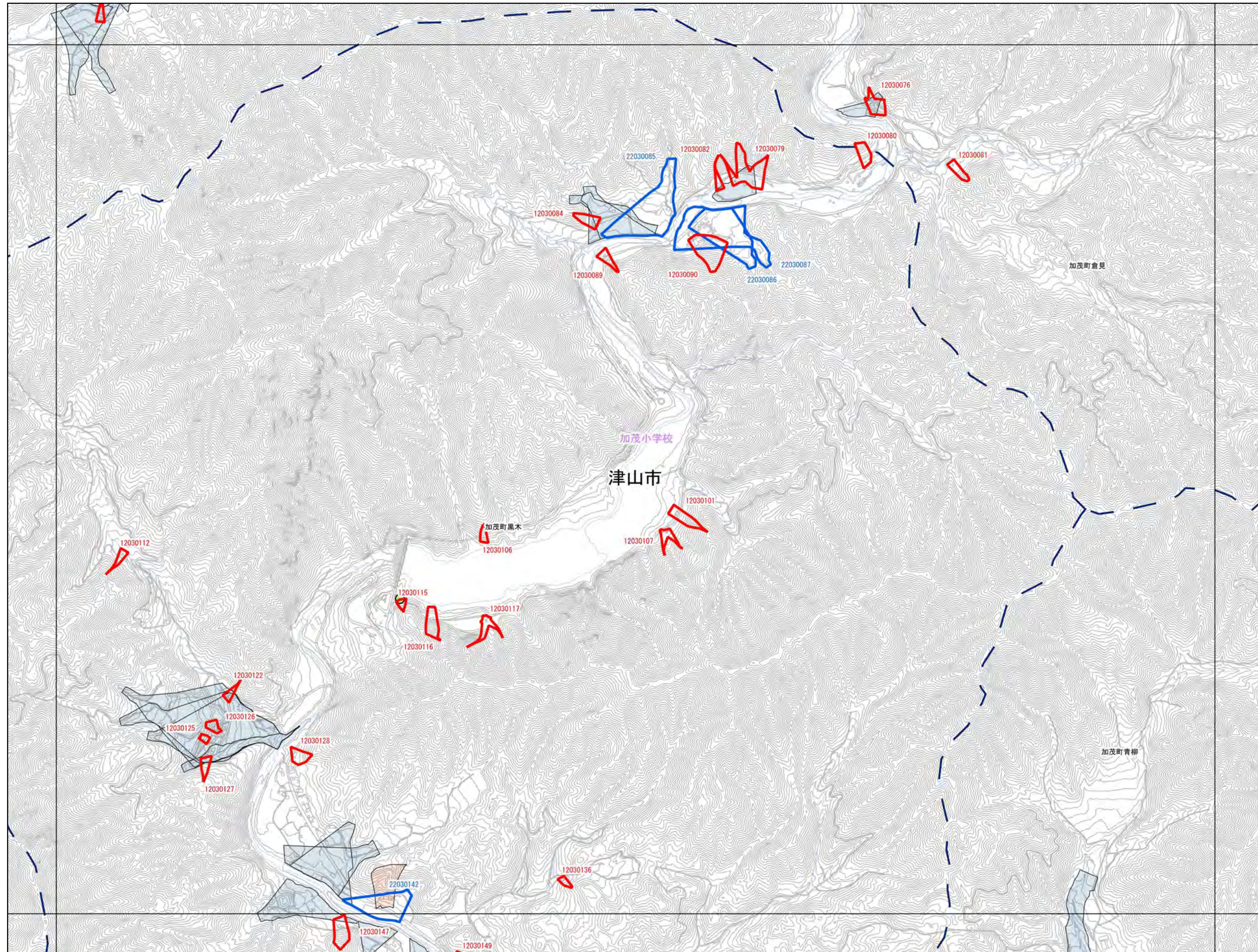
1:12,500



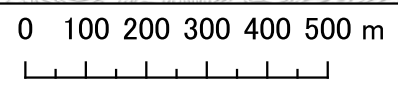


津山市

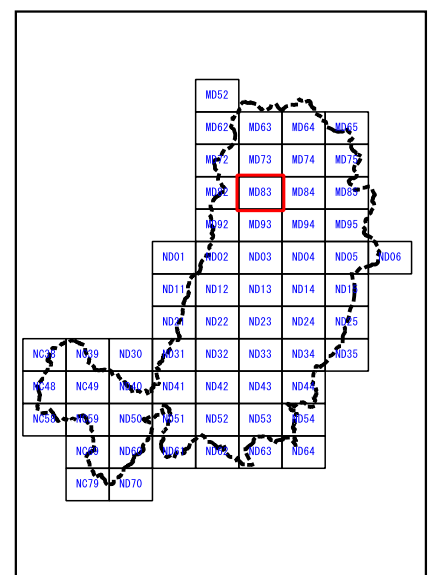
MD72	MD73	MD74
MD82	MD83	MD84
MD92	MD93	MD94

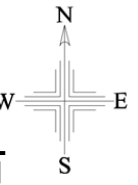


- 抽出箇所**
- 急傾斜地
 - 急傾斜地統合箇所
 - 土石流
- 既指定区域**
- 急傾斜
 - 土石流
- その他凡例**
- 要配慮者利用施設
 - 避難施設
 - 公共施設
 - JR等
 - 第1次緊急輸送路
 - 等高線(5m)、道路、建物
 - 水部
 - 行政界
 - 大字界
 - 小学校区



1:12,500





津山市

MD73	MD74	MD75
MD83	MD84	MD85
MD93	MD94	MD95

抽出箇所

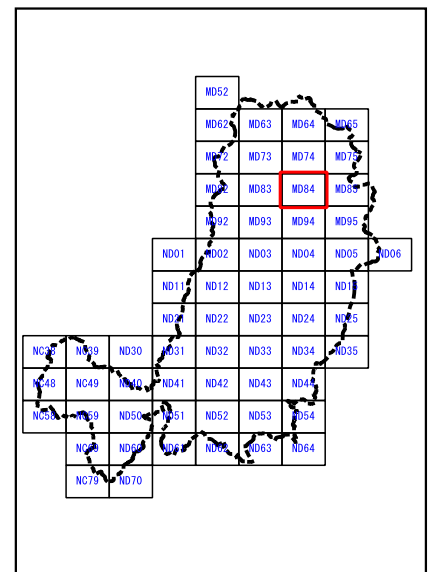
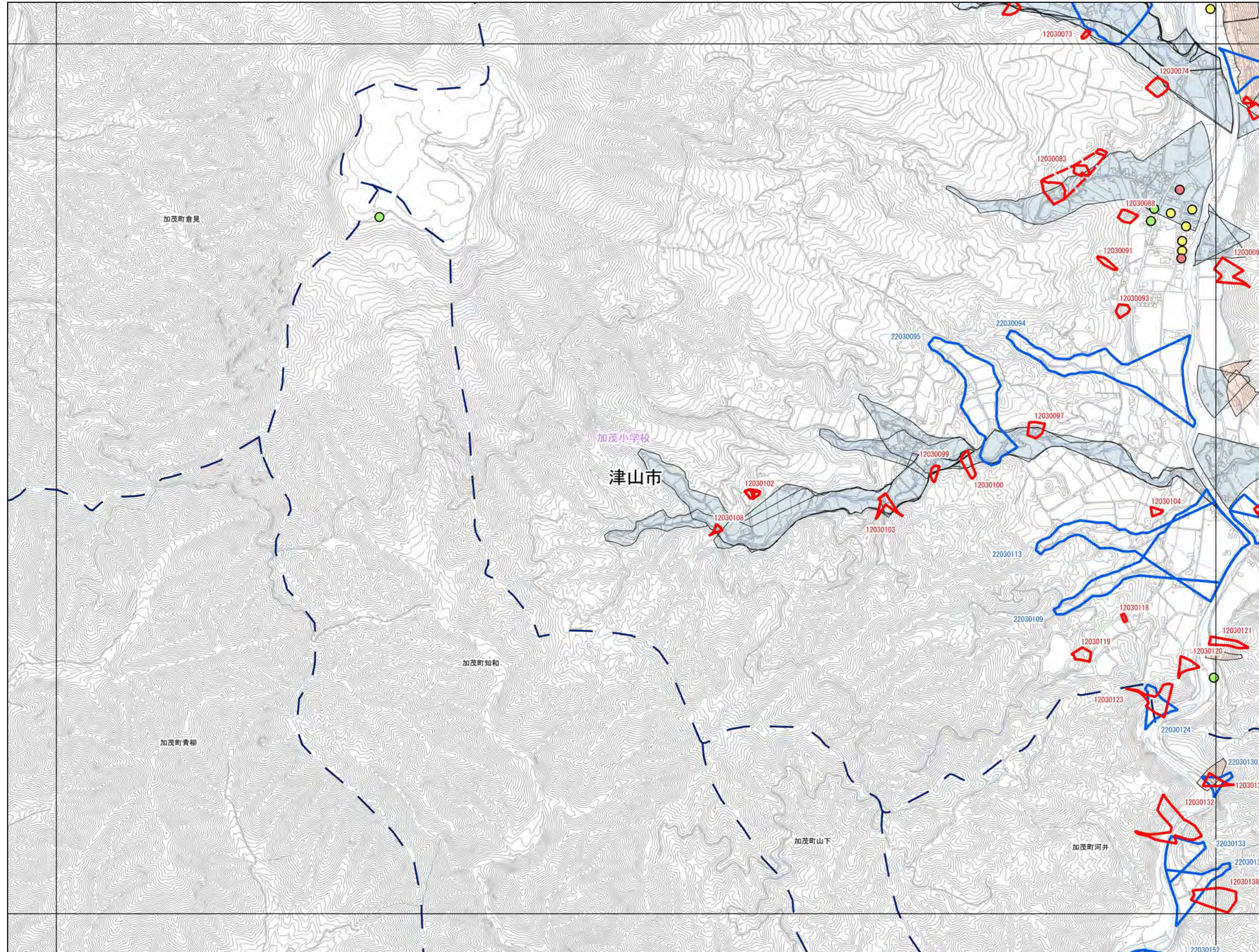
- 急傾斜地
- 急傾斜地統合箇所
- 土石流

既指定区域

- 急傾斜
- 土石流

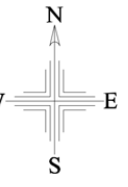
その他凡例

- 要配慮者利用施設
- 避難施設
- 公共施設
- JR等
- 第1次緊急輸送路
- 等高線(5m)、道路、建物
- 水部
- 行政界
- 大字界
- 小学校区



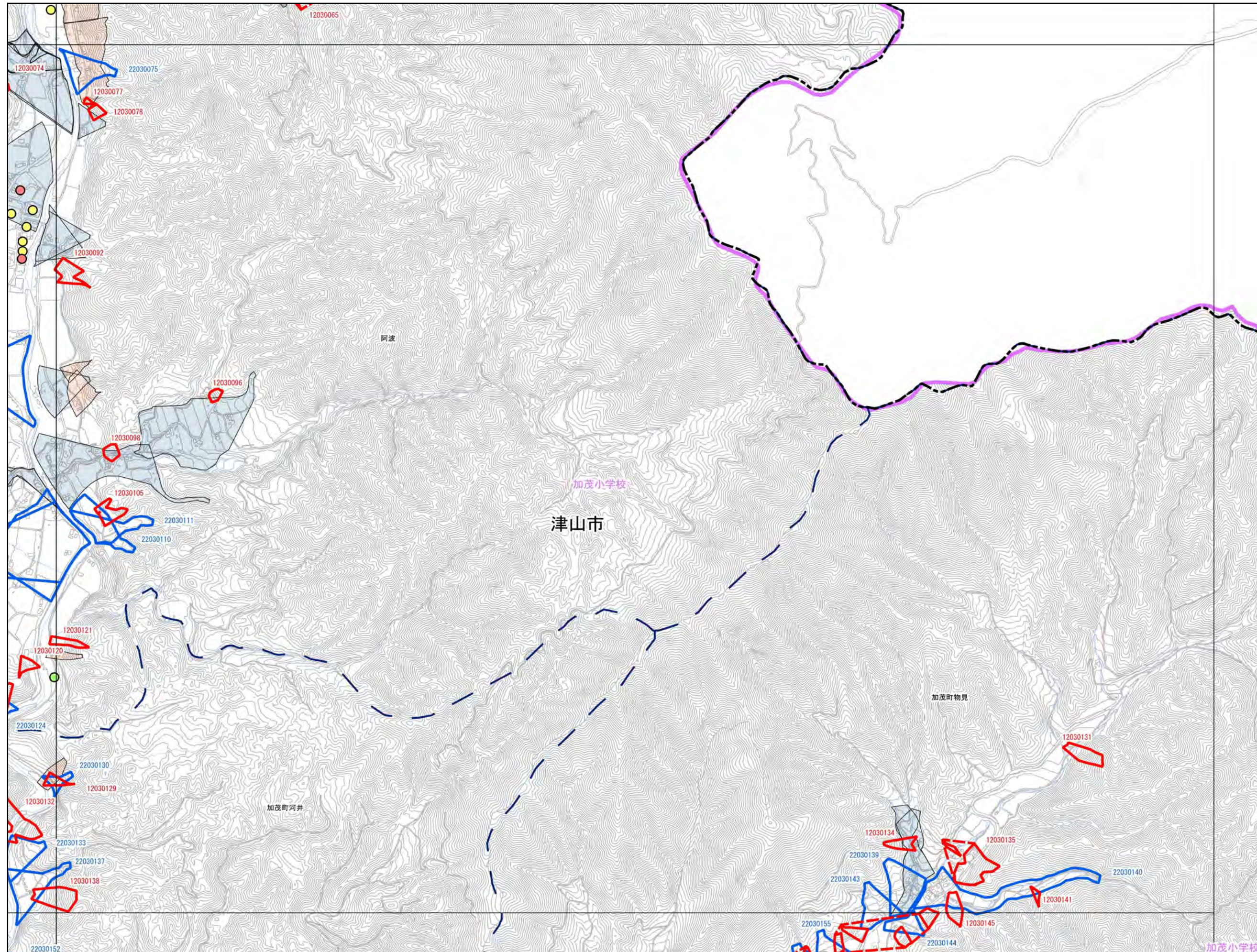
0 100 200 300 400 500 m

1:12,500



津山市

MD74	MD75	
MD84	MD85	
MD94	MD95	



抽出箇所

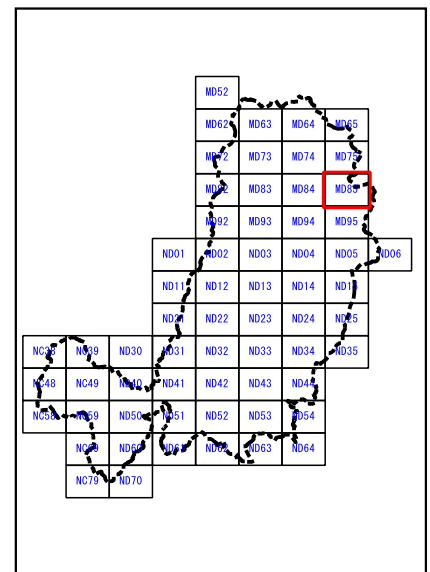
- 急傾斜地
- 急傾斜地統合箇所
- 土石流

既指定区域


- 急傾斜
- 土石流

その他凡例

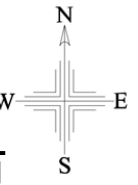
- 要配慮者利用施設
- 避難施設
- 公共施設
- JR等
- 第1次緊急輸送路
- 等高線(5m)、道路、建物
- 水部
- 行政界
- 大字界
- 小学校区



0 100 200 300 400 500 m



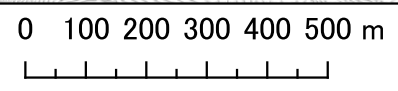
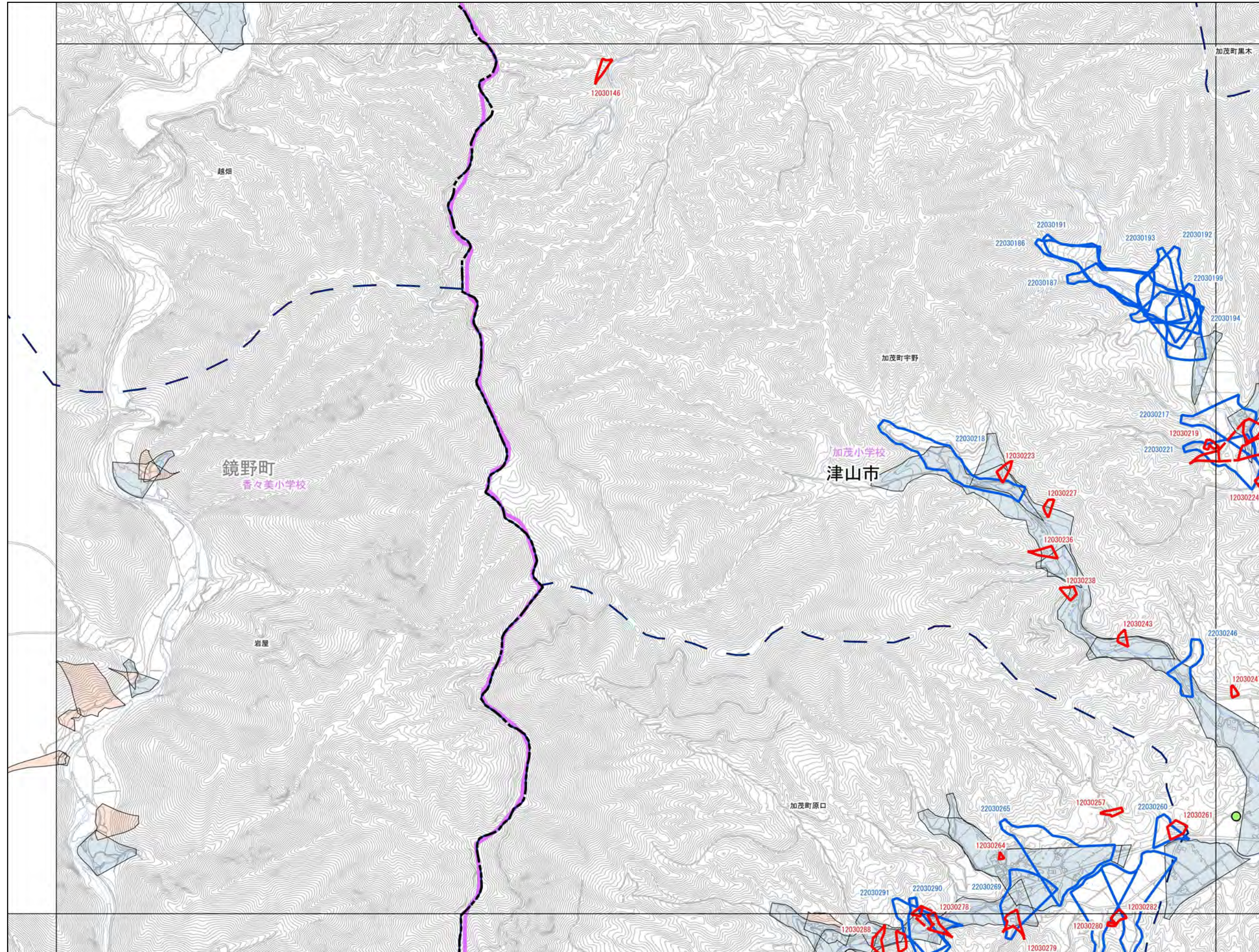
1:12,500



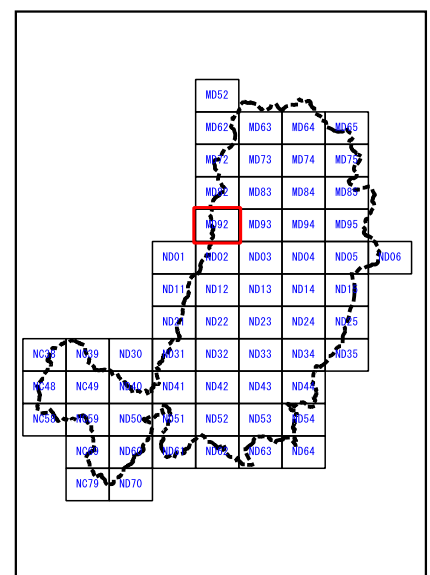
津山市

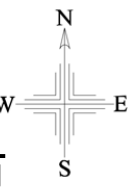
	MD82	MD83
	MD92	MD93
ND01	ND02	ND03

- 抽出箇所**
- 急傾斜地
 - 急傾斜地統合箇所
 - 土石流
- 既指定区域**
- 急傾斜
 - 土石流
- その他凡例**
- 要配慮者利用施設
 - 避難施設
 - 公共施設
 - JR等
 - 第1次緊急輸送路
 - 等高線(5m)、道路、建物
 - 水部
 - 行政界
 - 大字界
 - 小学校区



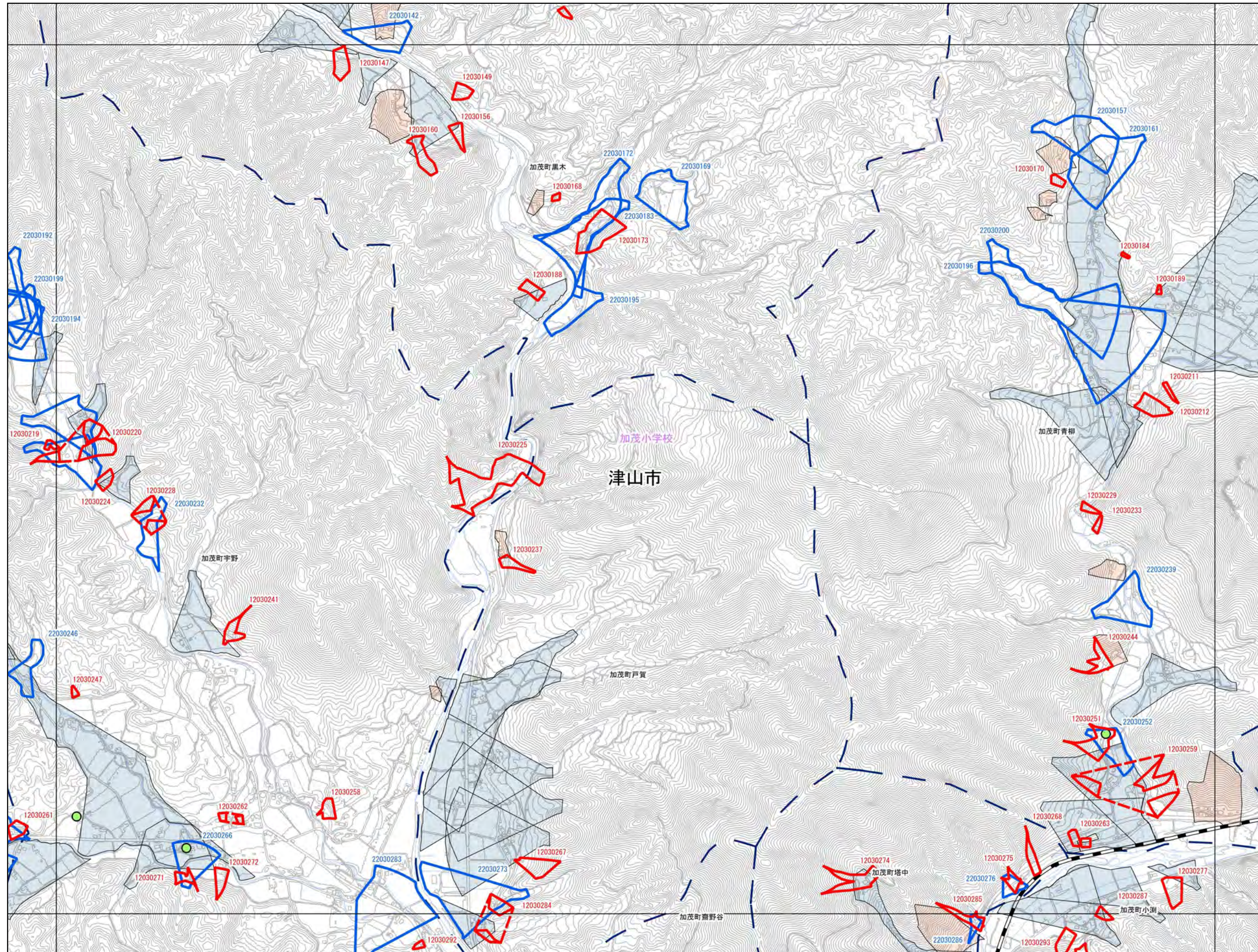
1:12,500





津山市

MD82	MD83	MD84
MD92	MD93	MD94
ND02	ND03	ND04



抽出箇所

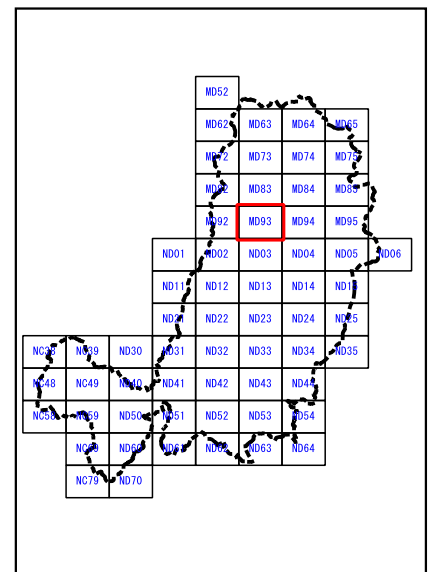
- 急傾斜地
- 急傾斜地統合箇所
- 土石流

既指定区域

- 急傾斜
- 土石流

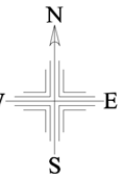
その他凡例

- 要配慮者利用施設
- 避難施設
- 公共施設
- JR等
- 第1次緊急輸送路
- 等高線(5m)、道路、建物
- 水部
- 行政界
- 大字界
- 小学校区



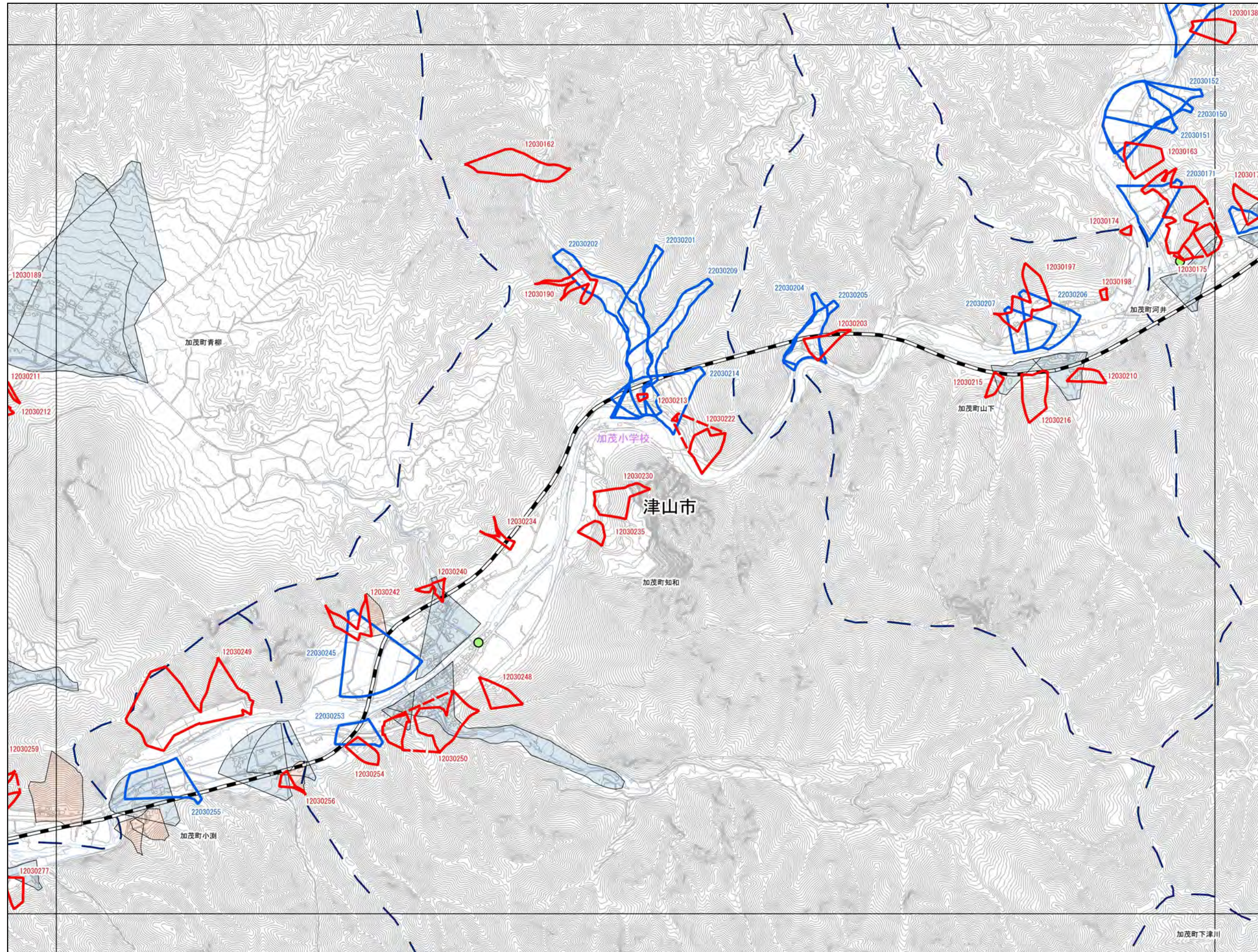
0 100 200 300 400 500 m

1:12,500



津山市

MD83	MD84	MD85
MD93	MD94	MD95
ND03	ND04	ND05



抽出箇所

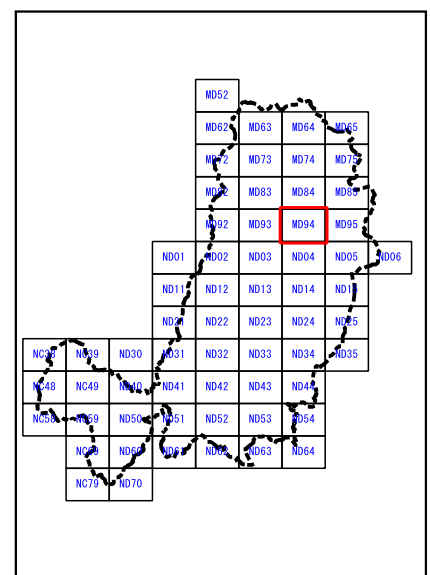
- 急傾斜地
- 急傾斜地統合箇所
- 土石流

既指定区域


- 急傾斜
- 土石流

その他凡例

- 要配慮者利用施設
- 避難施設
- 公共施設
- JR等
- 第1次緊急輸送路
- 等高線(5m)、道路、建物
- 水部
- 行政界
- 大字界
- 小学校区



0 100 200 300 400 500 m

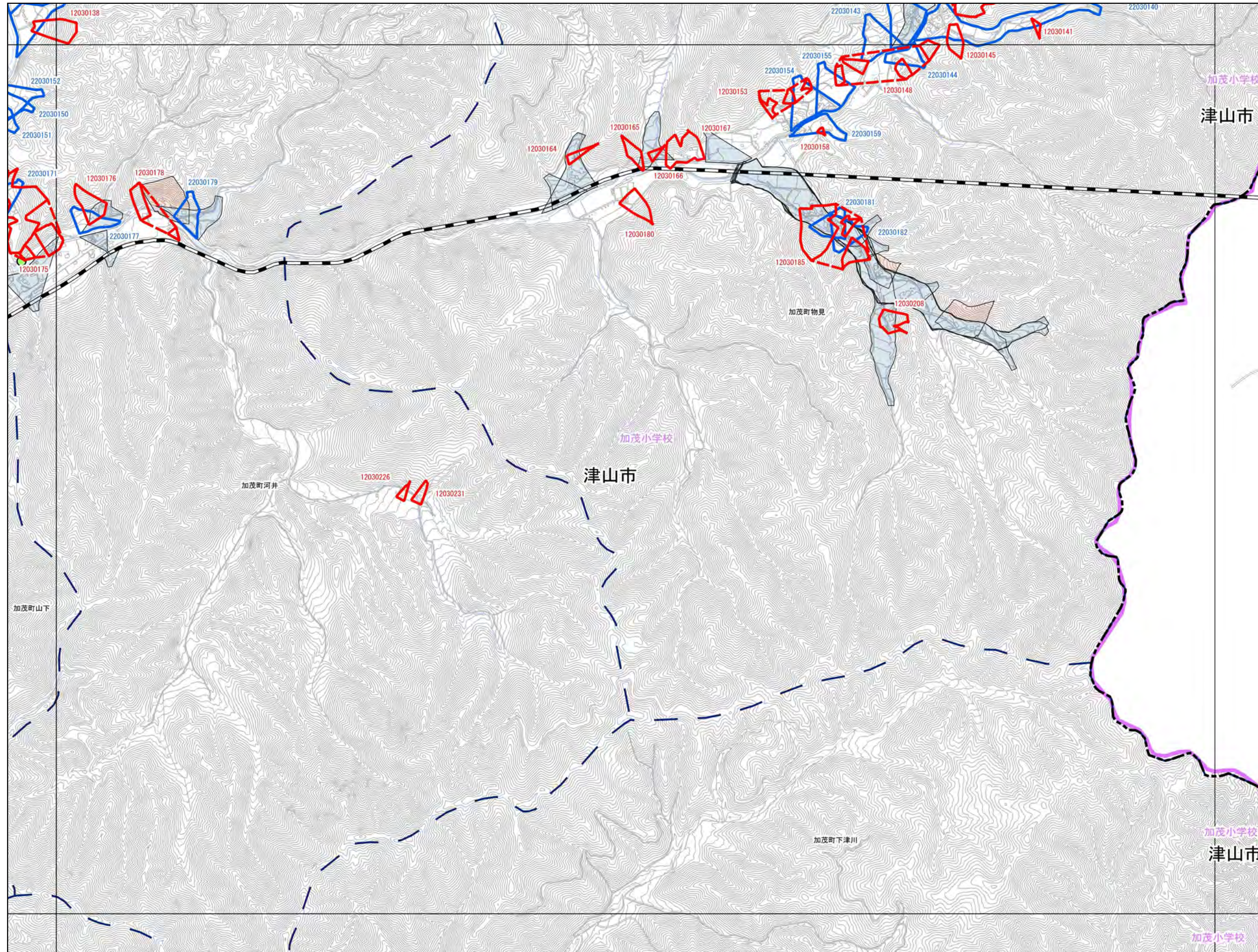


1:12,500



津山市

MD84	MD85	
MD94	MD95	
ND04	ND05	ND06



抽出箇所

- 急傾斜地
- 急傾斜地統合箇所
- 土石流


既指定区域

- 急傾斜
- 土石流

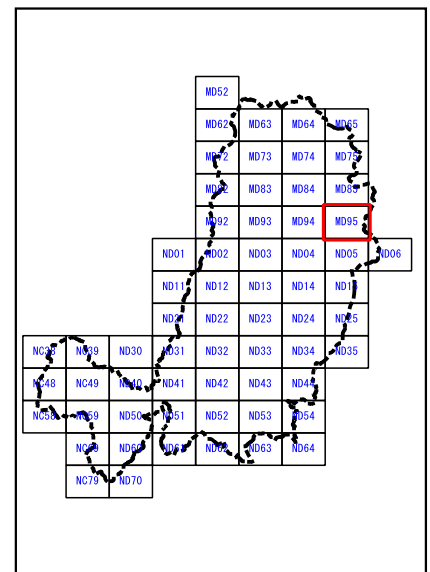
その他凡例

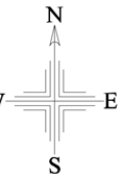
- 要配慮者利用施設
- 避難施設
- 公共施設
- JR等
- 第1次緊急輸送路
- 等高線(5m)、道路、建物
- 水部
- 行政界
- 大字界
- 小学校区

0 100 200 300 400 500 m



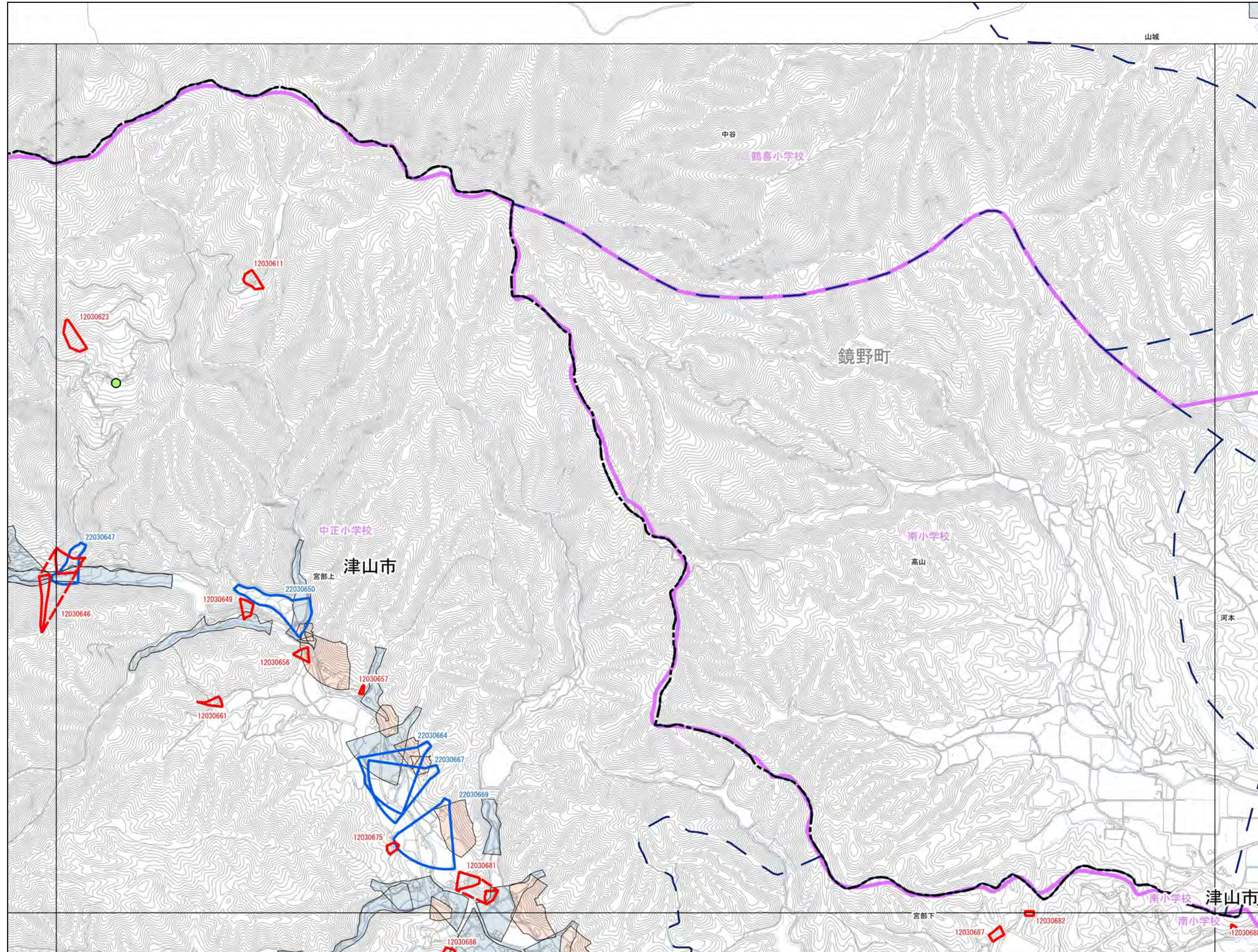
1:12,500



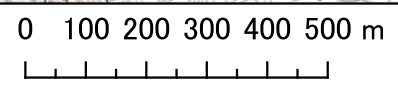


津山市

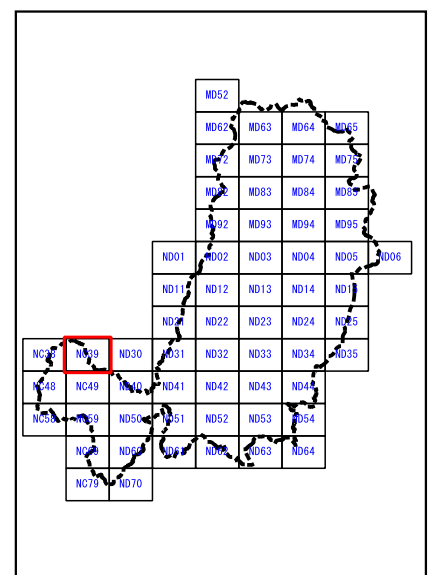
NC38	NC39	ND30
NC48	NC49	ND40

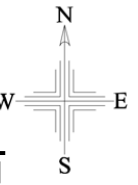


- 抽出箇所**
- 急傾斜地
 - 急傾斜地統合箇所
 - 土石流
- 既指定区域**
- 急傾斜
 - 土石流
- その他凡例**
- 要配慮者利用施設
 - 避難施設
 - 公共施設
 - JR等
 - 第1次緊急輸送路
 - 等高線(5m)、道路、建物
 - 水部
 - 行政界
 - 大字界
 - 小学校区



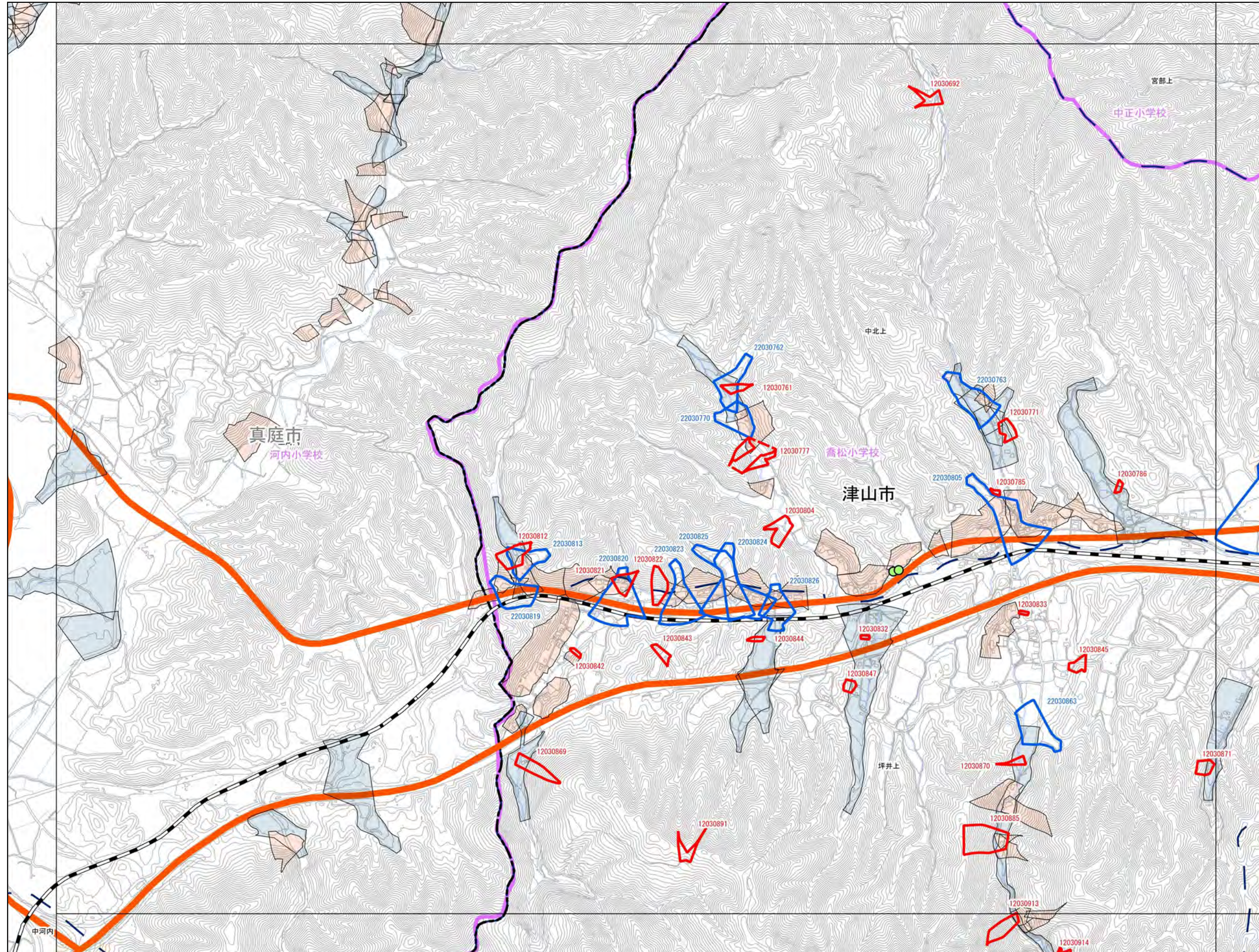
1:12,500





津山市

	NC38	NC39
	NC48	NC49
	NC58	NC59



抽出箇所

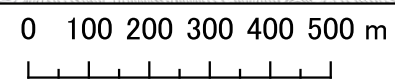
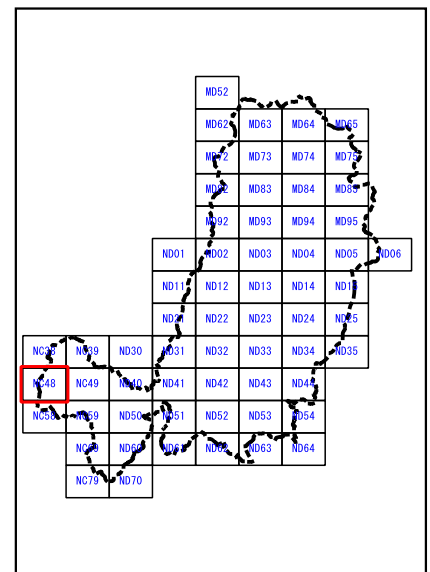
- 急傾斜地
- 急傾斜地統合箇所
- 土石流

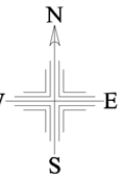
既指定区域

- 急傾斜
- 土石流

その他凡例

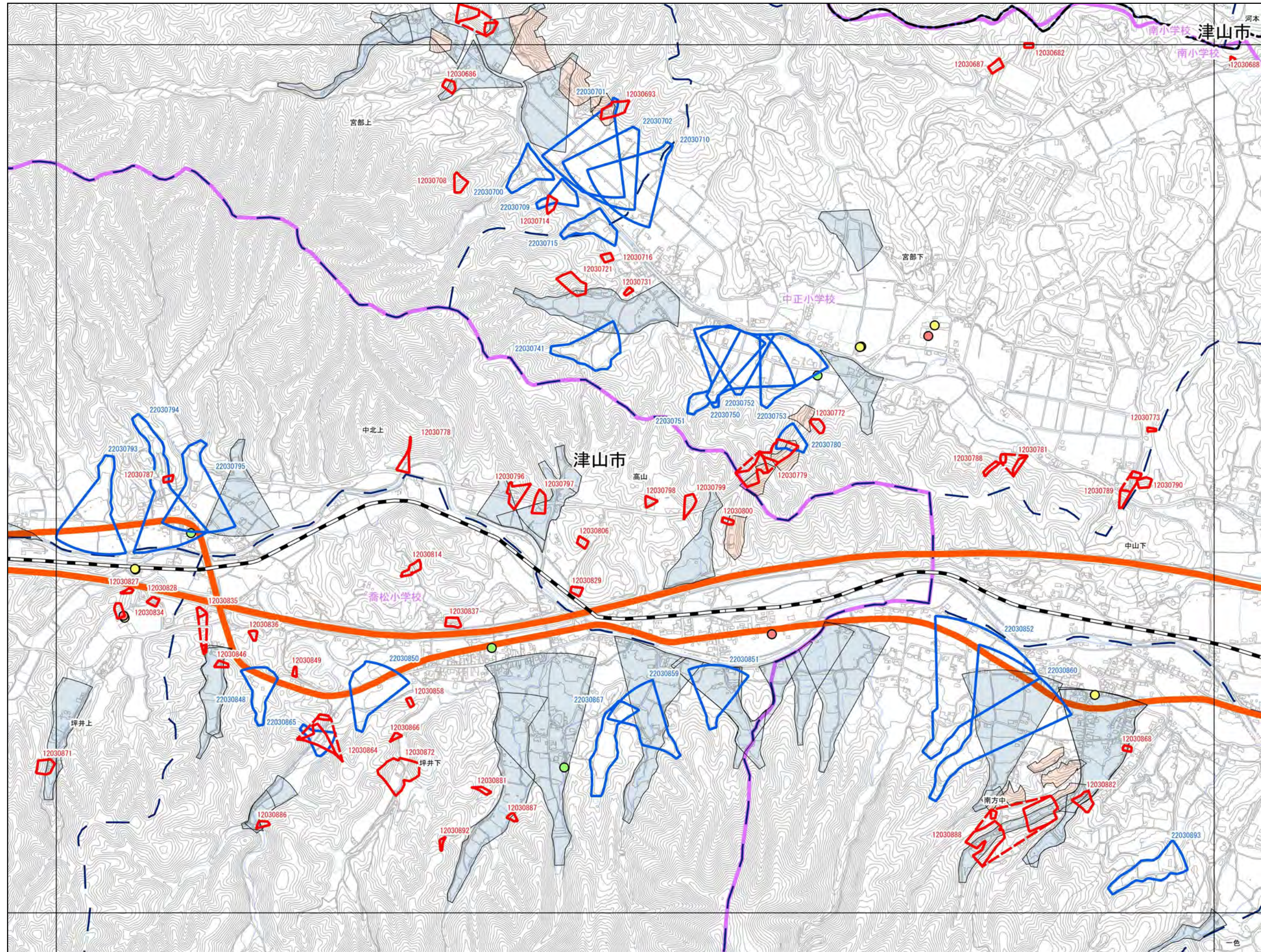
- 要配慮者利用施設
- 避難施設
- 公共施設
- JR等
- 第1次緊急輸送路
- 等高線(5m)、道路、建物
- 水部
- 行政界
- 大字界
- 小学校区





津山市

NC38	NC39	ND30
NC48	NC49	ND40
NC58	NC59	ND50



抽出箇所

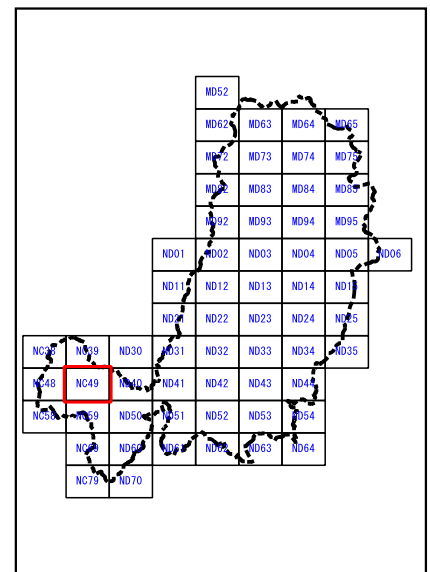
- 急傾斜地
- 急傾斜地統合箇所
- 土石流

既指定区域

- 急傾斜
- 土石流

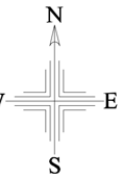
その他凡例

- 要配慮者利用施設
- 避難施設
- 公共施設
- JR等
- 第1次緊急輸送路
- 等高線(5m)、道路、建物
- 水部
- 行政界
- 大字界
- 小学校区



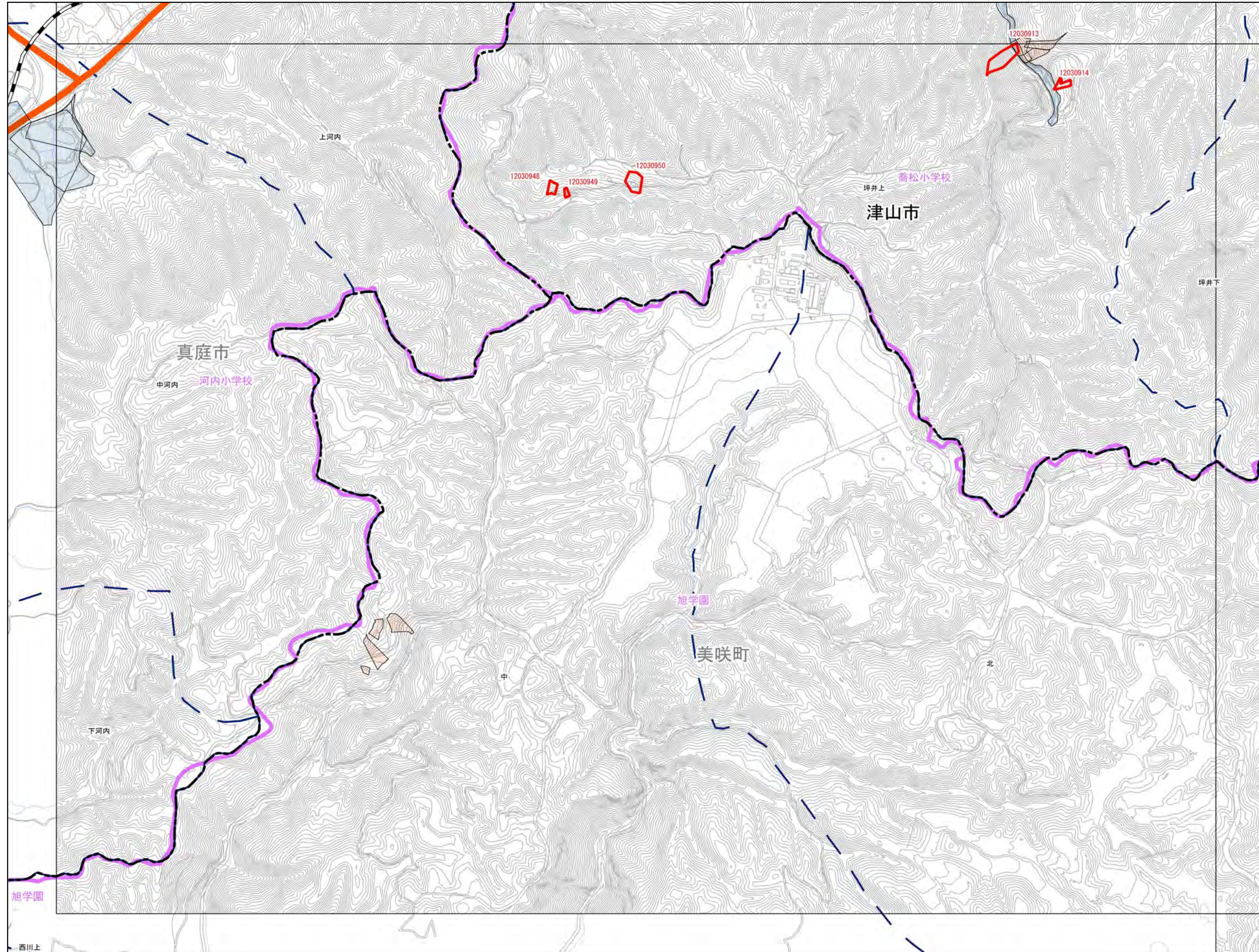
0 100 200 300 400 500 m

1:12,500



津山市

	NC48	NC49
	NC58	NC59
		NC69



抽出箇所

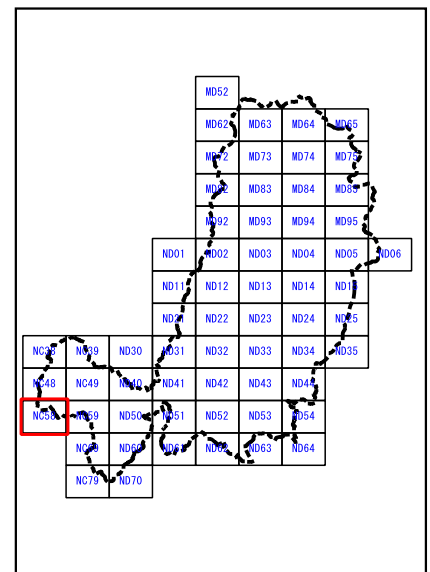
- 急傾斜地
- 急傾斜地統合箇所
- 土石流

既指定区域


- 急傾斜
- 土石流

その他凡例

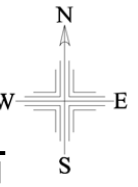
- 要配慮者利用施設
- 避難施設
- 公共施設
- JR等
- 第1次緊急輸送路
- 等高線(5m)、道路、建物
- 水部
- 行政界
- 大字界
- 小学校区



0 100 200 300 400 500 m

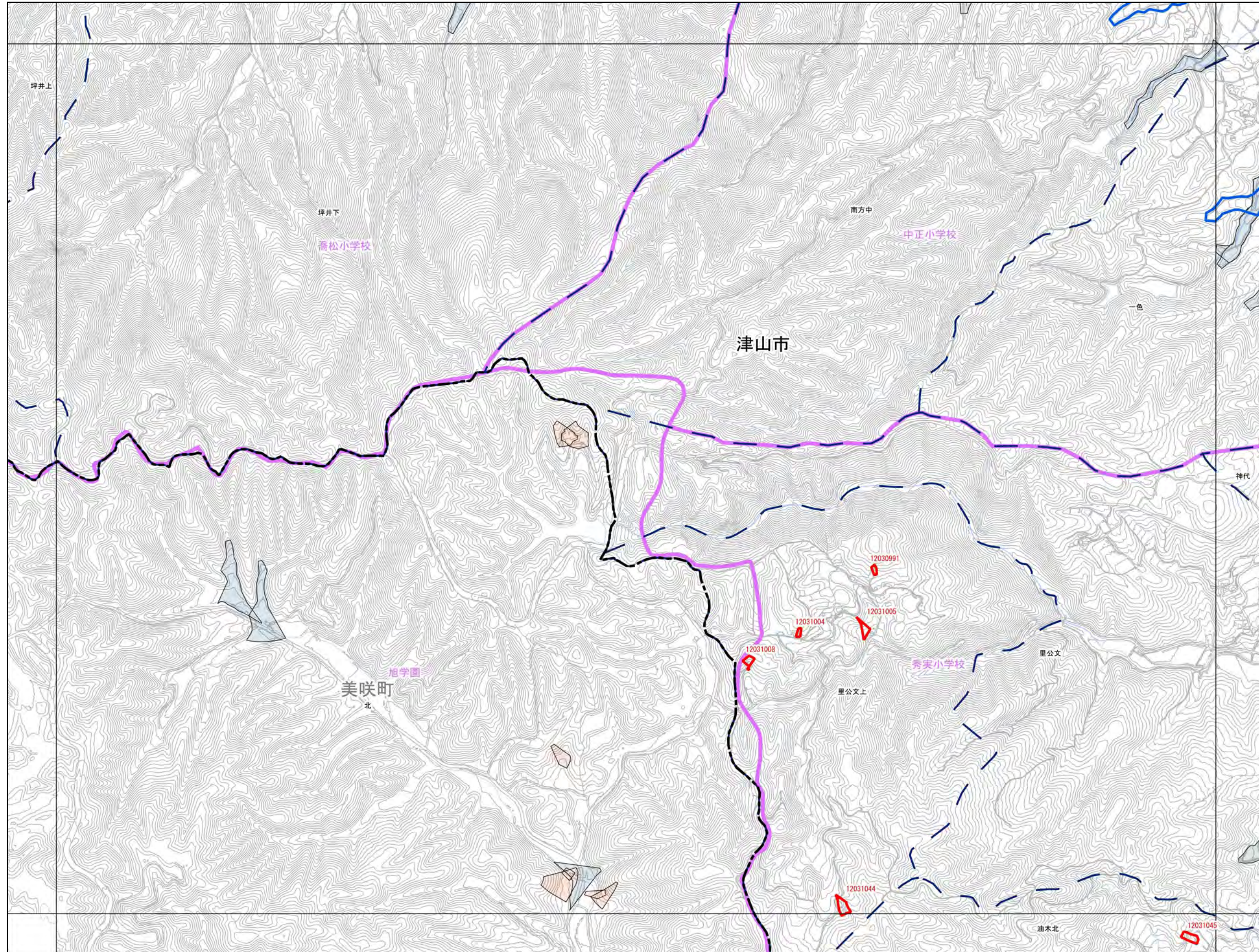


1:12,500



津山市

NC48	NC49	ND40
NC58	NC59	ND50
	NC69	ND60



抽出箇所

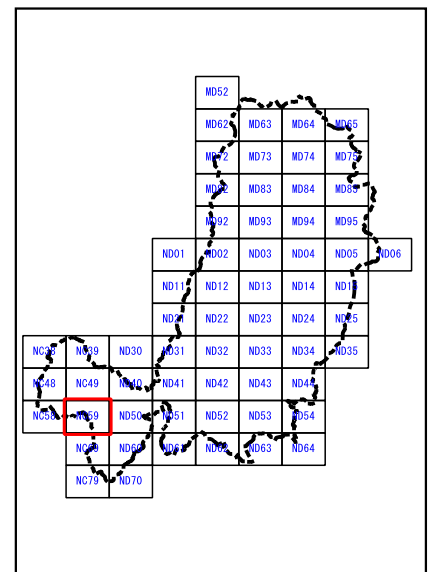
- 急傾斜地
- 急傾斜地統合箇所
- 土石流

既指定区域


- 急傾斜
- 土石流

その他凡例

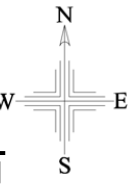
- 要配慮者利用施設
- 避難施設
- 公共施設
- JR等
- 第1次緊急輸送路
- 等高線(5m)、道路、建物
- 水部
- 行政界
- 大字界
- 小学校区



0 100 200 300 400 500 m

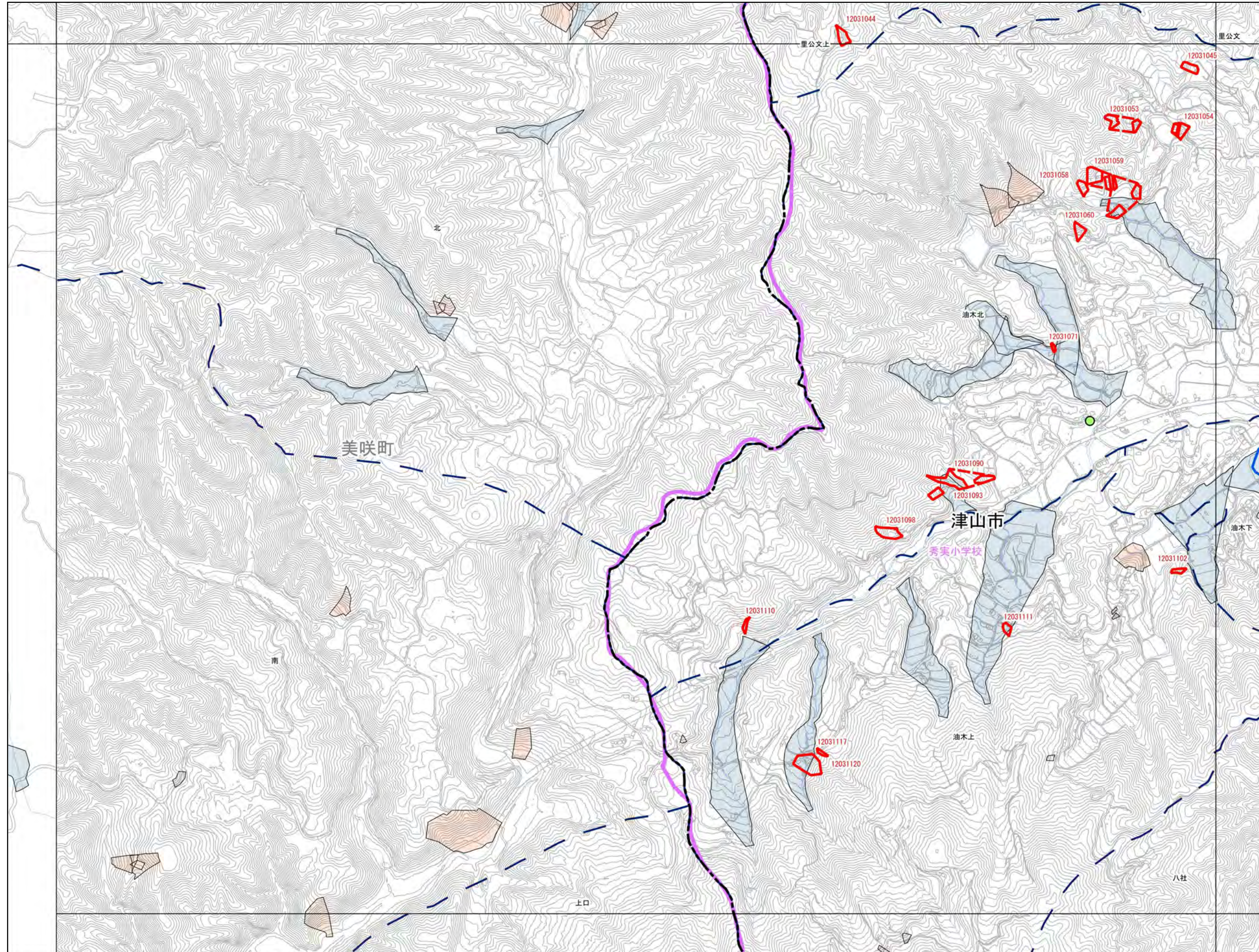


1:12,500



津山市

NC58	NC59	ND50
	NC69	ND60
	NC79	ND70



抽出箇所

- 急傾斜地
- 急傾斜地統合箇所
- 土石流


既指定区域

- 急傾斜
- 土石流

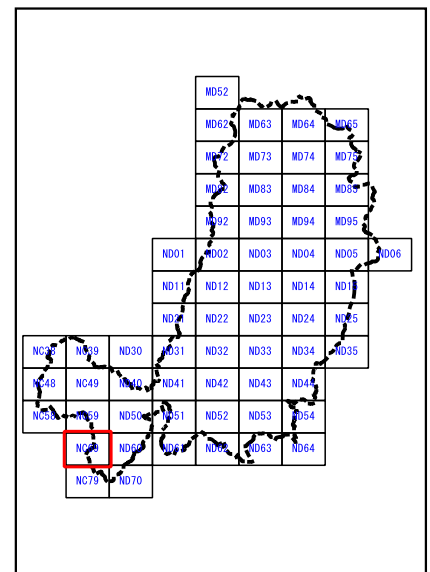
その他凡例

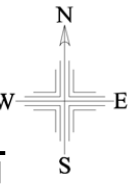
- 要配慮者利用施設
- 避難施設
- 公共施設
- JR等
- 第1次緊急輸送路
- 等高線(5m)、道路、建物
- 水部
- 行政界
- 大字界
- 小学校区

0 100 200 300 400 500 m



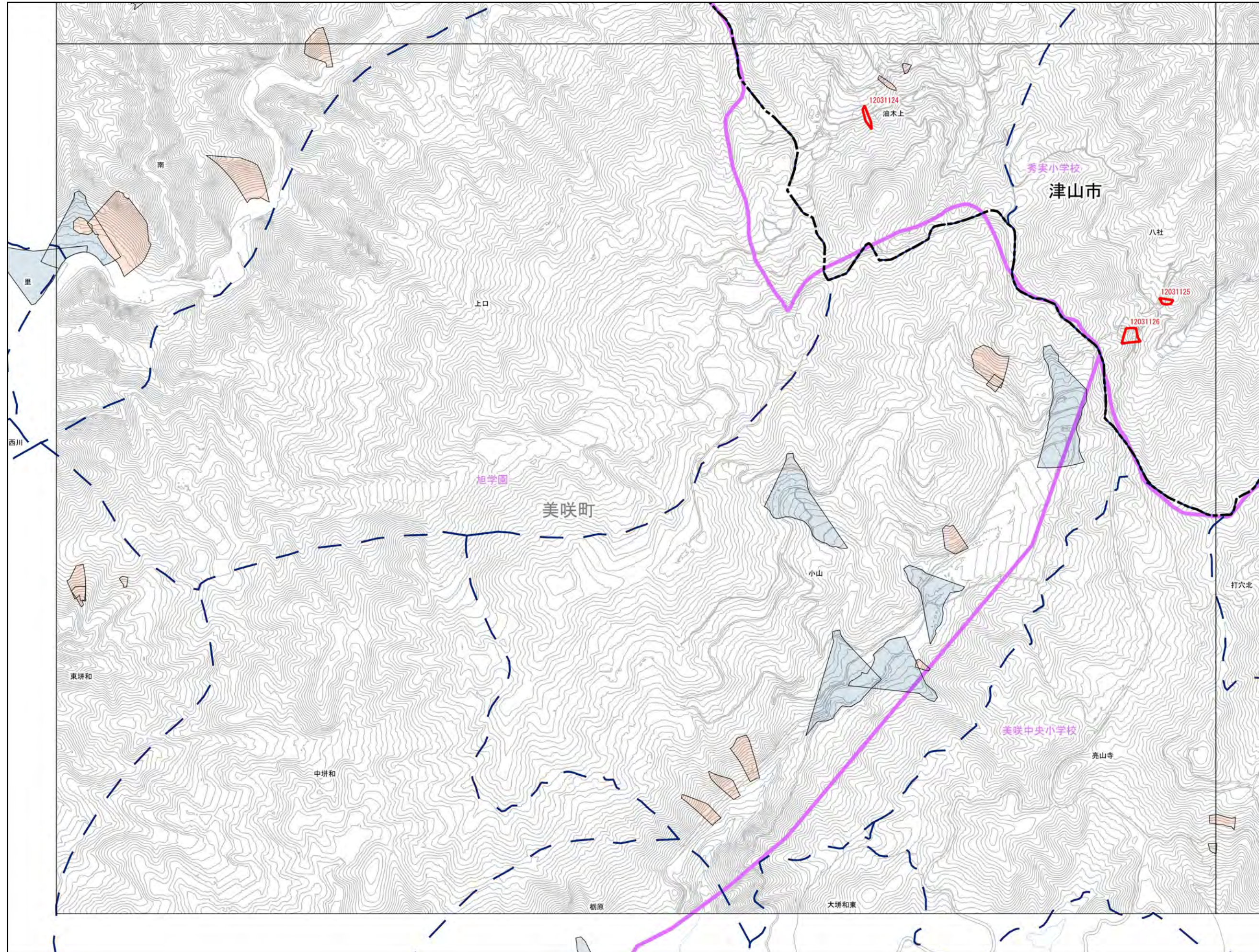
1:12,500





津山市

NC69	ND60
NC79	ND70



抽出箇所

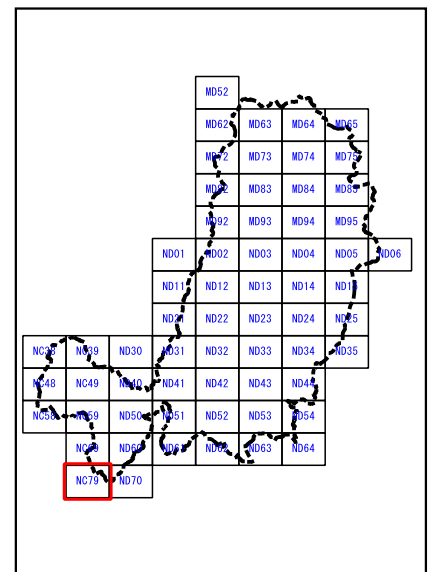
- 急傾斜地
- 急傾斜地統合箇所
- 土石流

既指定区域


- 急傾斜
- 土石流

その他凡例

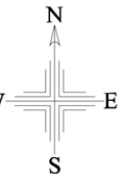
- 要配慮者利用施設
- 避難施設
- 公共施設
- JR等
- 第1次緊急輸送路
- 等高線(5m)、道路、建物
- 水部
- 行政界
- 大字界
- 小学校区



0 100 200 300 400 500 m

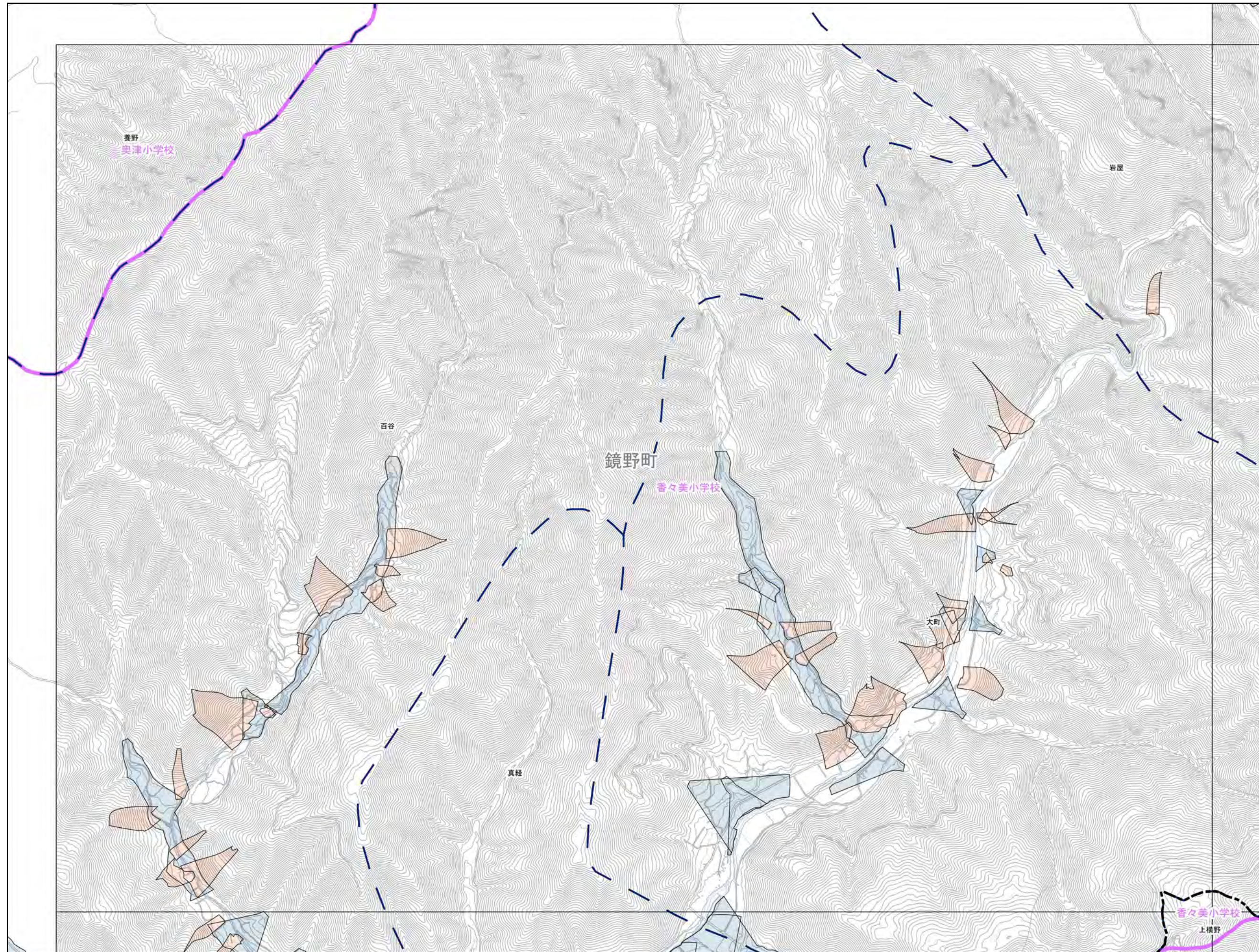


1:12,500



津山市

	MD92
ND01	ND02
ND11	ND12



抽出箇所

- 急傾斜地
- 急傾斜地統合箇所
- 土石流


既指定区域

- 急傾斜
- 土石流

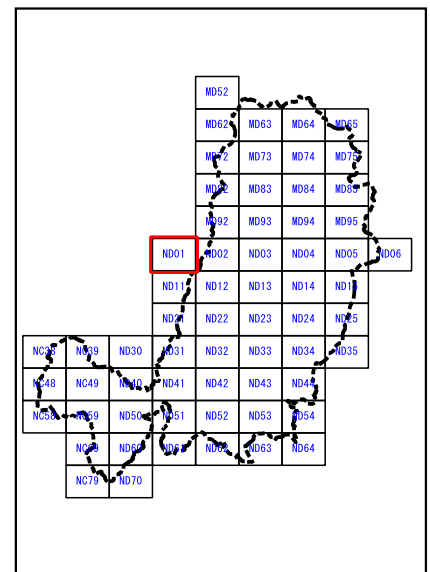
その他凡例

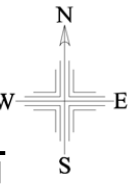
- 要配慮者利用施設
- 避難施設
- 公共施設
- JR等
- 第1次緊急輸送路
- 等高線(5m)、道路、建物
- 水部
- 行政界
- 大字界
- 小学校区

0 100 200 300 400 500 m



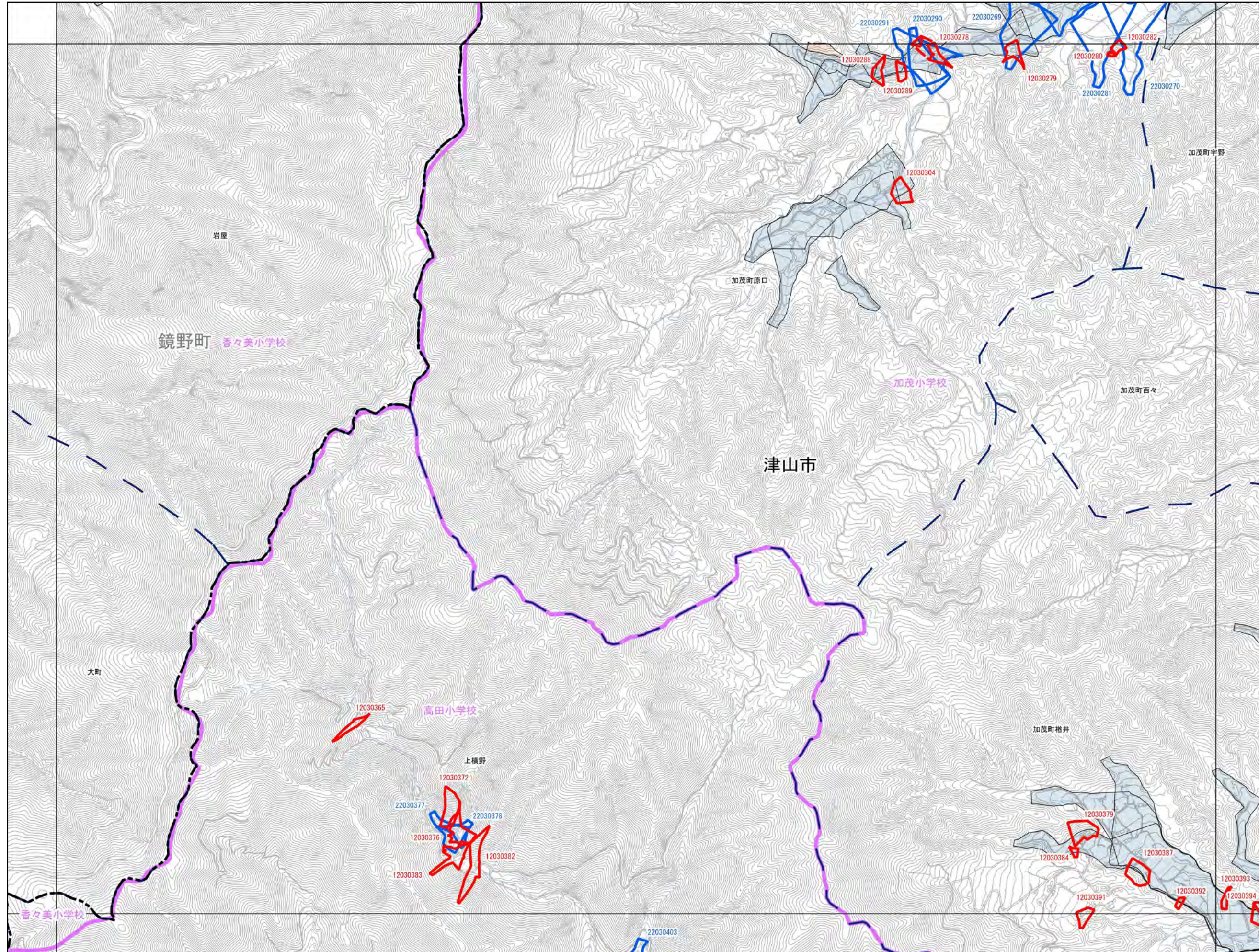
1:12,500





津山市

	MD92	MD93
ND01	ND02	ND03
ND11	ND12	ND13



抽出箇所

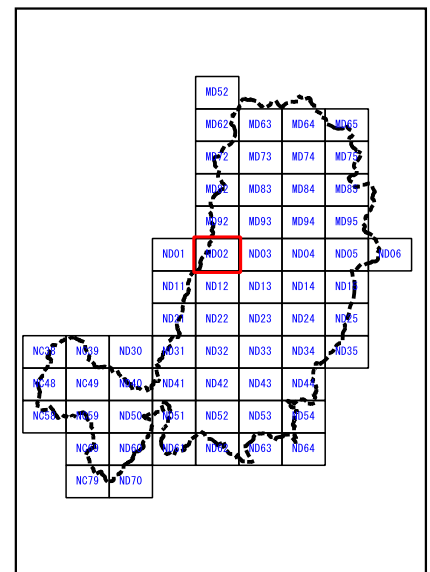
- 急傾斜地
- 急傾斜地統合箇所
- 土石流

既指定区域


- 急傾斜
- 土石流

その他凡例

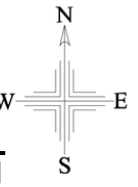
- 要配慮者利用施設
- 避難施設
- 公共施設
- JR等
- 第1次緊急輸送路
- 等高線(5m)、道路、建物
- 水部
- 行政界
- 大字界
- 小学校区



0 100 200 300 400 500 m

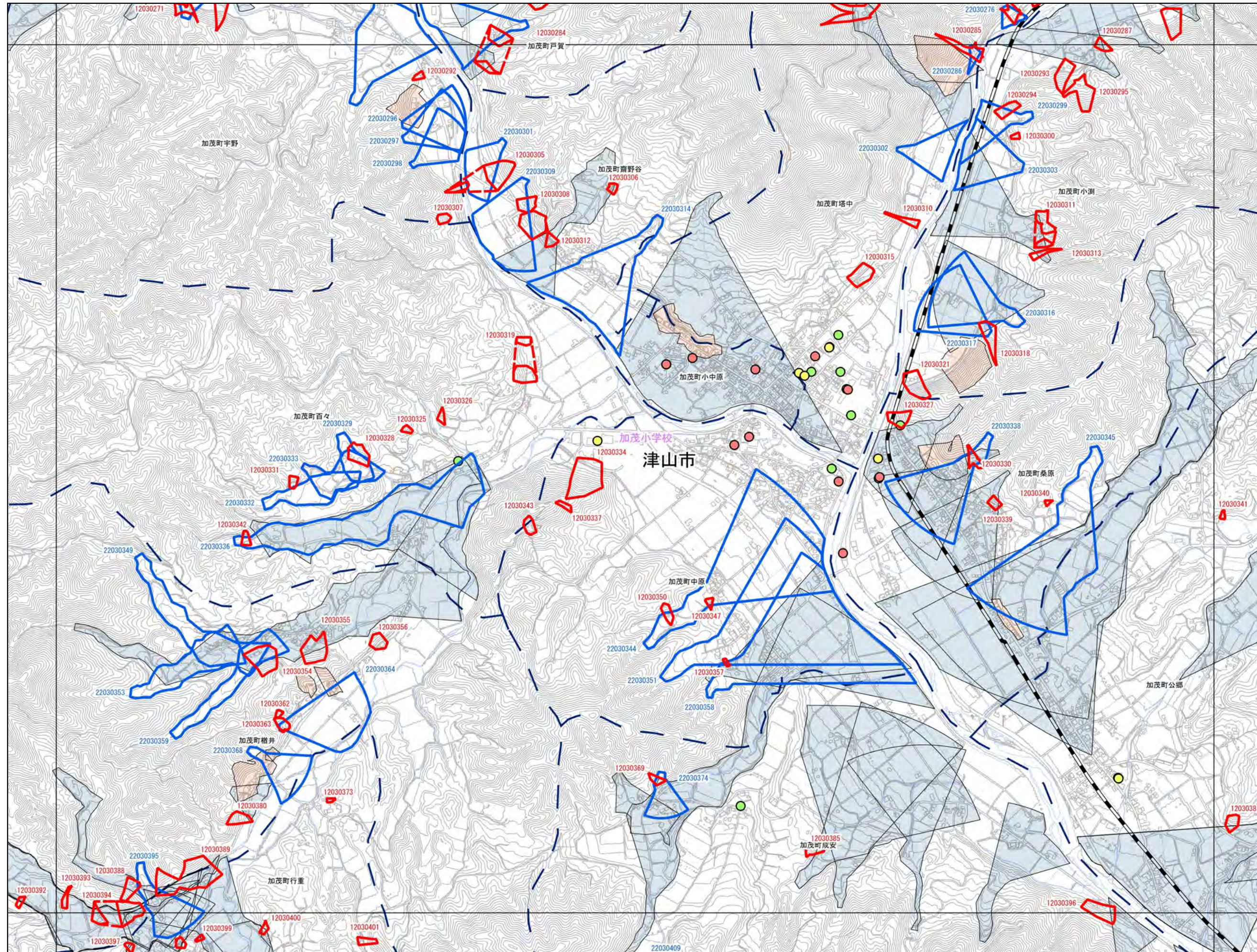


1:12,500



津山市

MD92	MD93	MD94
ND02	ND03	ND04
ND12	ND13	ND14



抽出箇所

- 急傾斜地
- 急傾斜地統合箇所
- 土石流

既指定区域

- 急傾斜
- 土石流

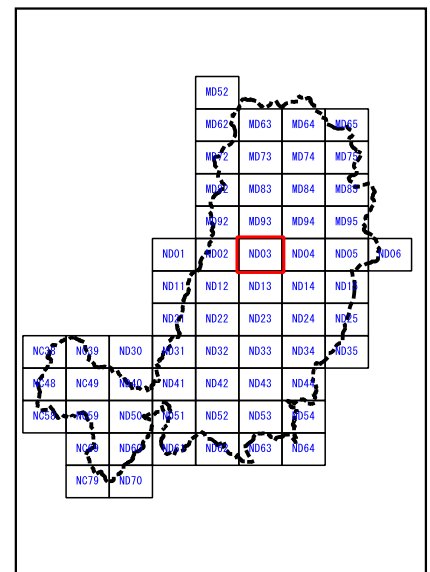
その他凡例

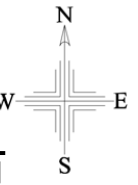
- 要配慮者利用施設
- 避難施設
- 公共施設
- JR等
- 第1次緊急輸送路
- 等高線(5m)、道路、建物
- 水部
- 行政界
- 大字界
- 小学校区

0 100 200 300 400 500 m



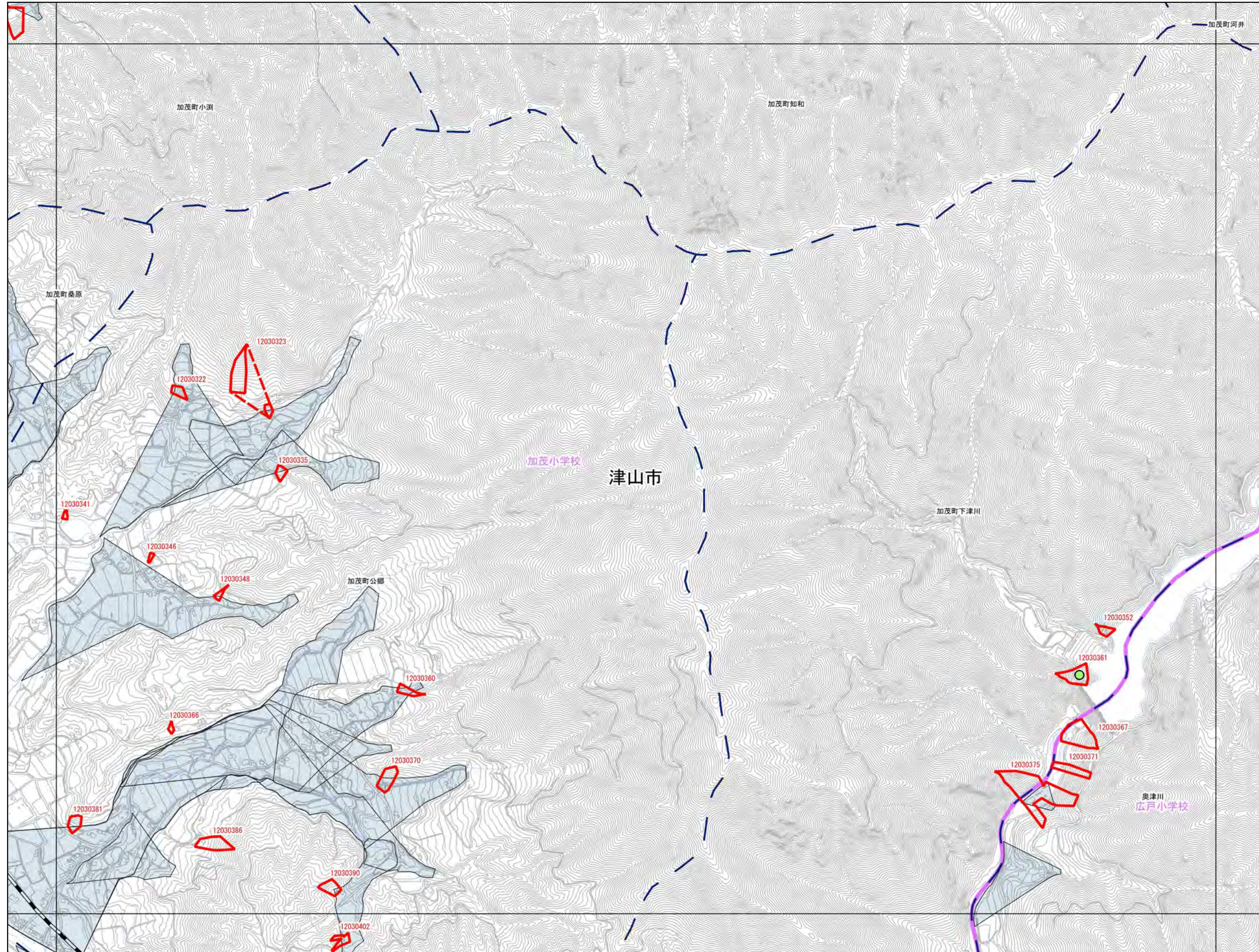
1:12,500





津山市

MD93	MD94	MD95
ND03	ND04	ND05
ND13	ND14	ND15



抽出箇所

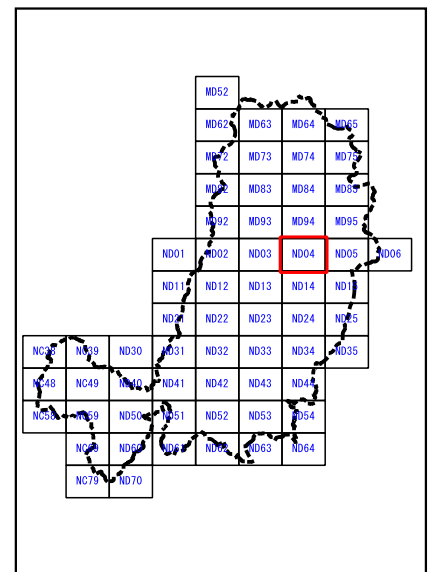
- 急傾斜地
- 急傾斜地統合箇所
- 土石流

既指定区域


- 急傾斜
- 土石流

その他凡例

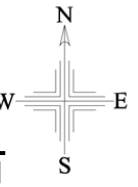
- 要配慮者利用施設
- 避難施設
- 公共施設
- JR等
- 第1次緊急輸送路
- 等高線(5m)、道路、建物
- 水部
- 行政界
- 大字界
- 小学校区



0 100 200 300 400 500 m

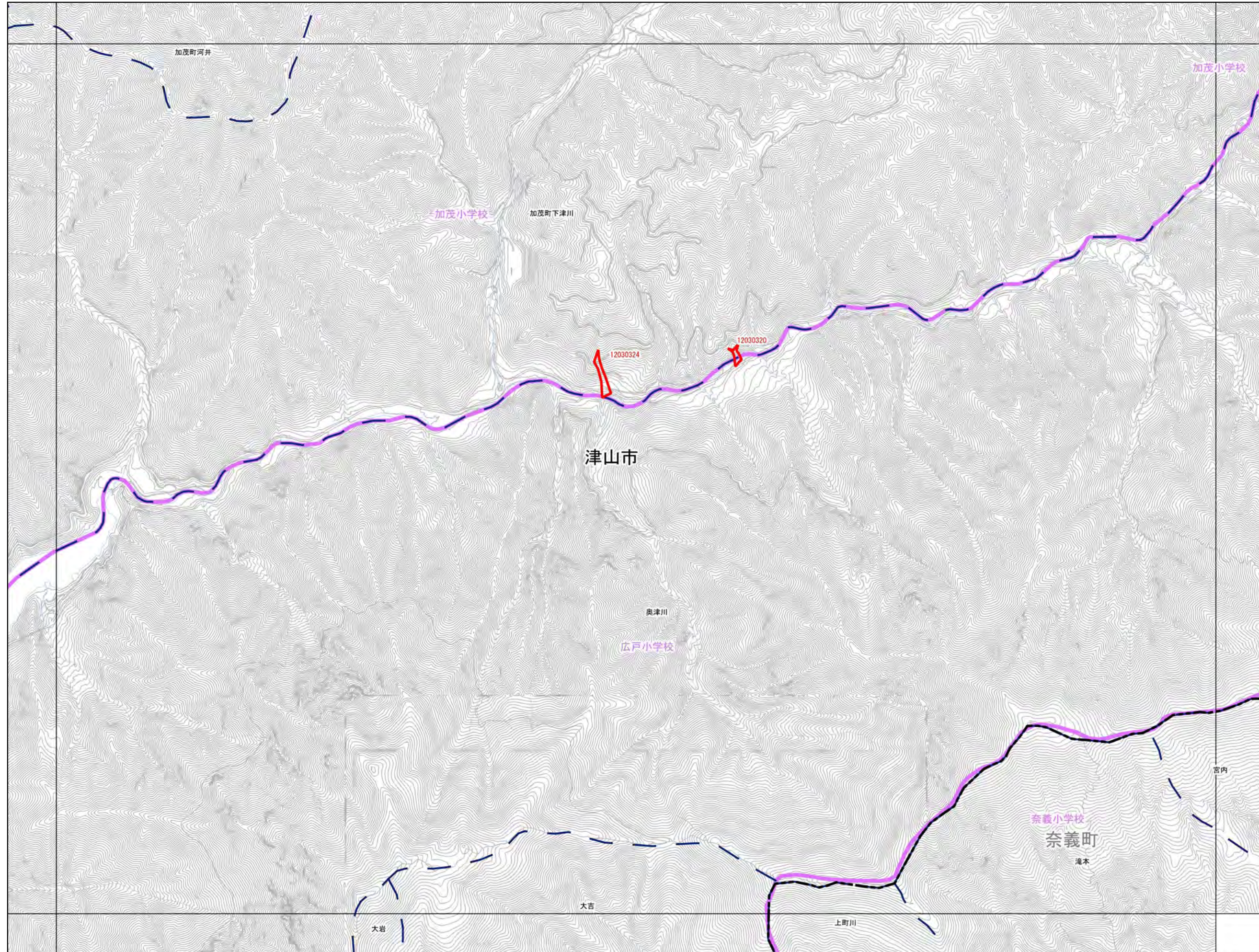


1:12,500



津山市

MD94	MD95	
ND04	ND05	ND06
ND14	ND15	



抽出箇所

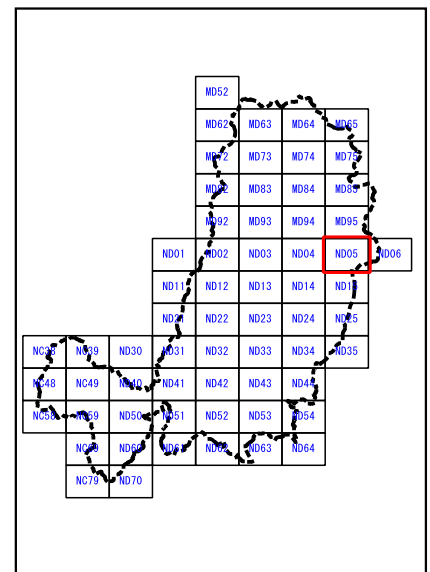
- 急傾斜地
- 急傾斜地統合箇所
- 土石流

既指定区域


- 急傾斜
- 土石流

その他凡例

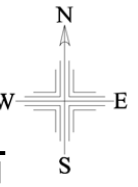
- 要配慮者利用施設
- 避難施設
- 公共施設
- JR等
- 第1次緊急輸送路
- 等高線(5m)、道路、建物
- 水部
- 行政界
- 大字界
- 小学校区



0 100 200 300 400 500 m

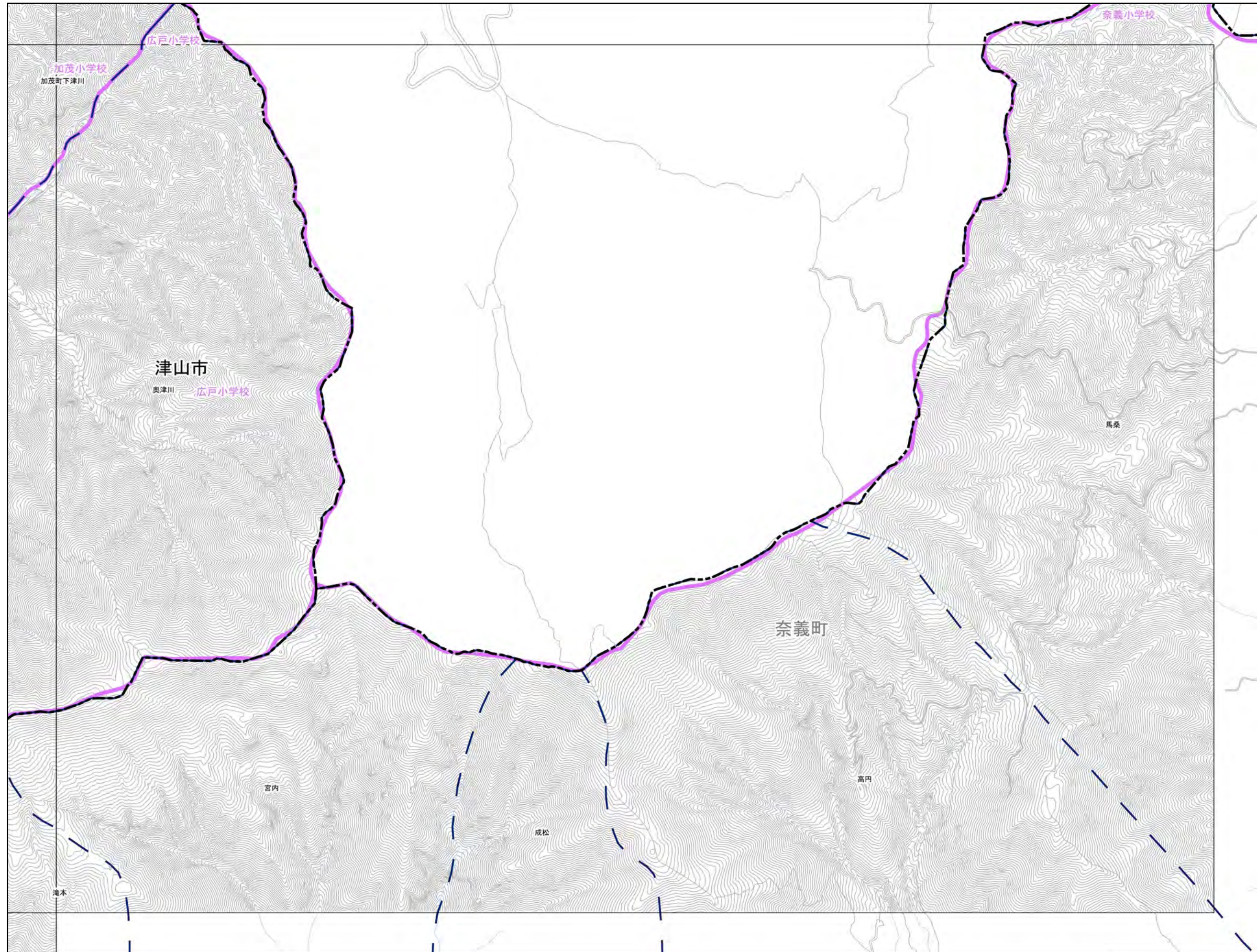


1:12,500



津山市

MD95	
ND05	ND06
ND15	



抽出箇所

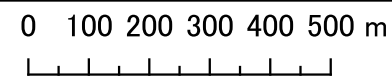
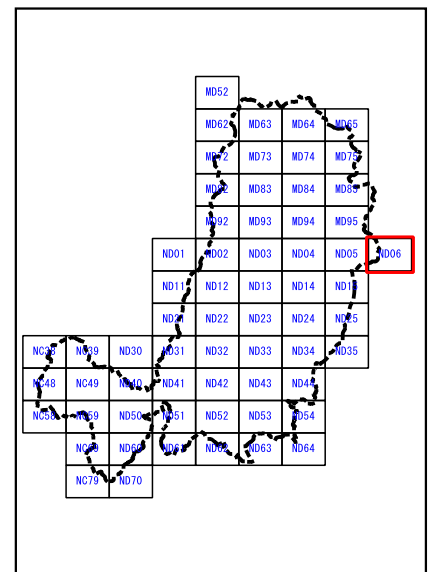
- 急傾斜地
- 急傾斜地統合箇所
- 土石流

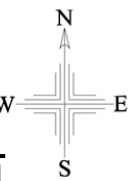
既指定区域

- 急傾斜
- 土石流

その他凡例

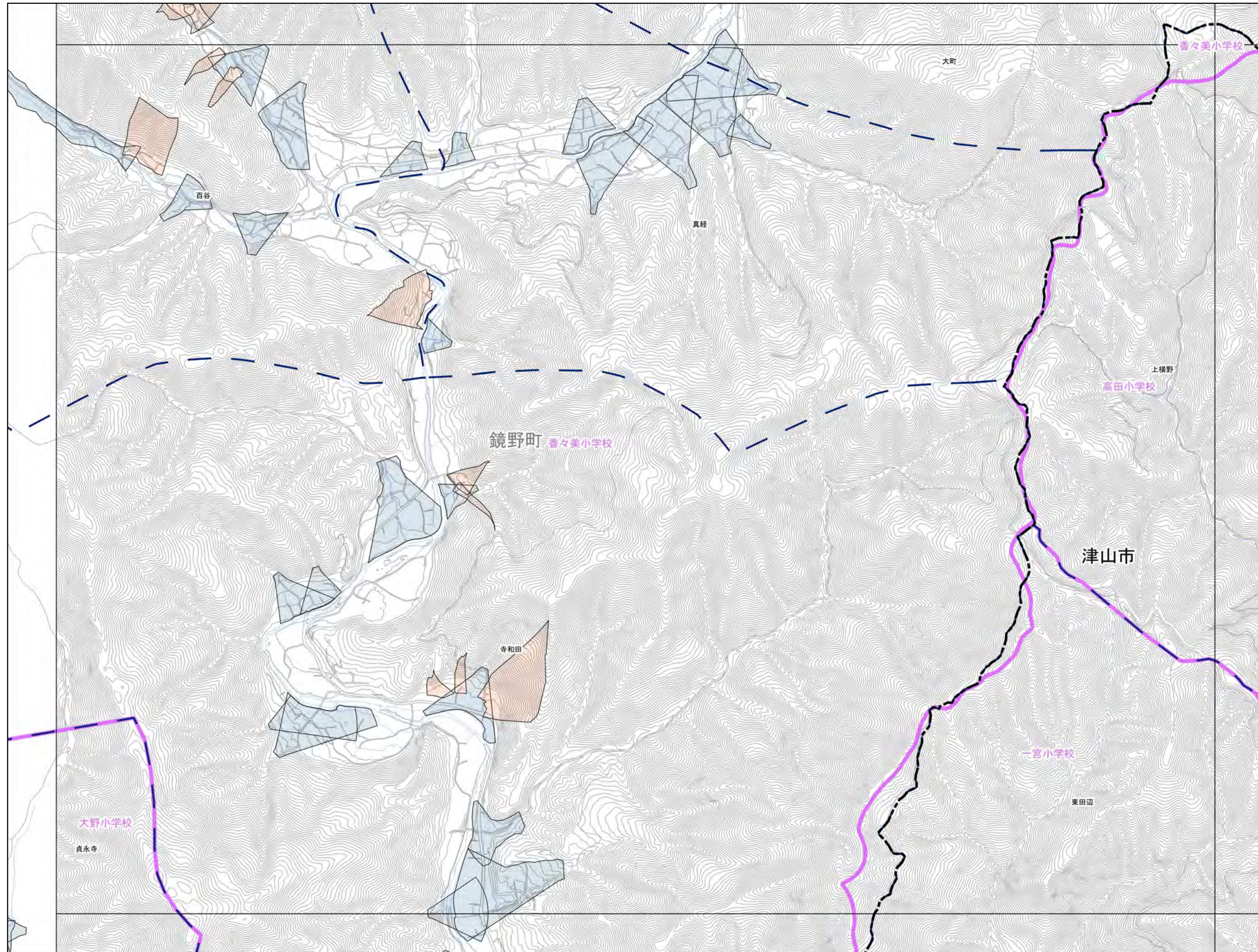
- 要配慮者利用施設
- 避難施設
- 公共施設
- JR等
- 第1次緊急輸送路
- 等高線(5m)、道路、建物
- 水部
- 行政界
- 大字界
- 小学校区





津山市

	ND01	ND02
	ND11	ND12
	ND21	ND22



抽出箇所

- 急傾斜地
- 急傾斜地統合箇所
- 土石流


既指定区域

- 急傾斜
- 土石流

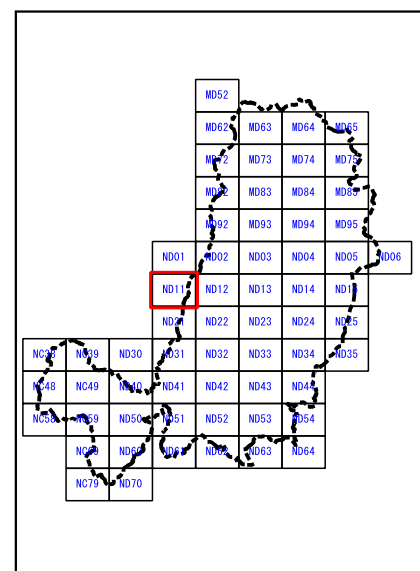
その他凡例

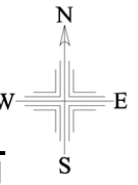
- 要配慮者利用施設
- 避難施設
- 公共施設
- JR等
- 第1次緊急輸送路
- 等高線(5m)、道路、建物
- 水部
- 行政界
- 大字界
- 小学校区

0 100 200 300 400 500 m



1:12,500





津山市

ND01	ND02	ND03
ND11	ND12	ND13
ND21	ND22	ND23

抽出箇所

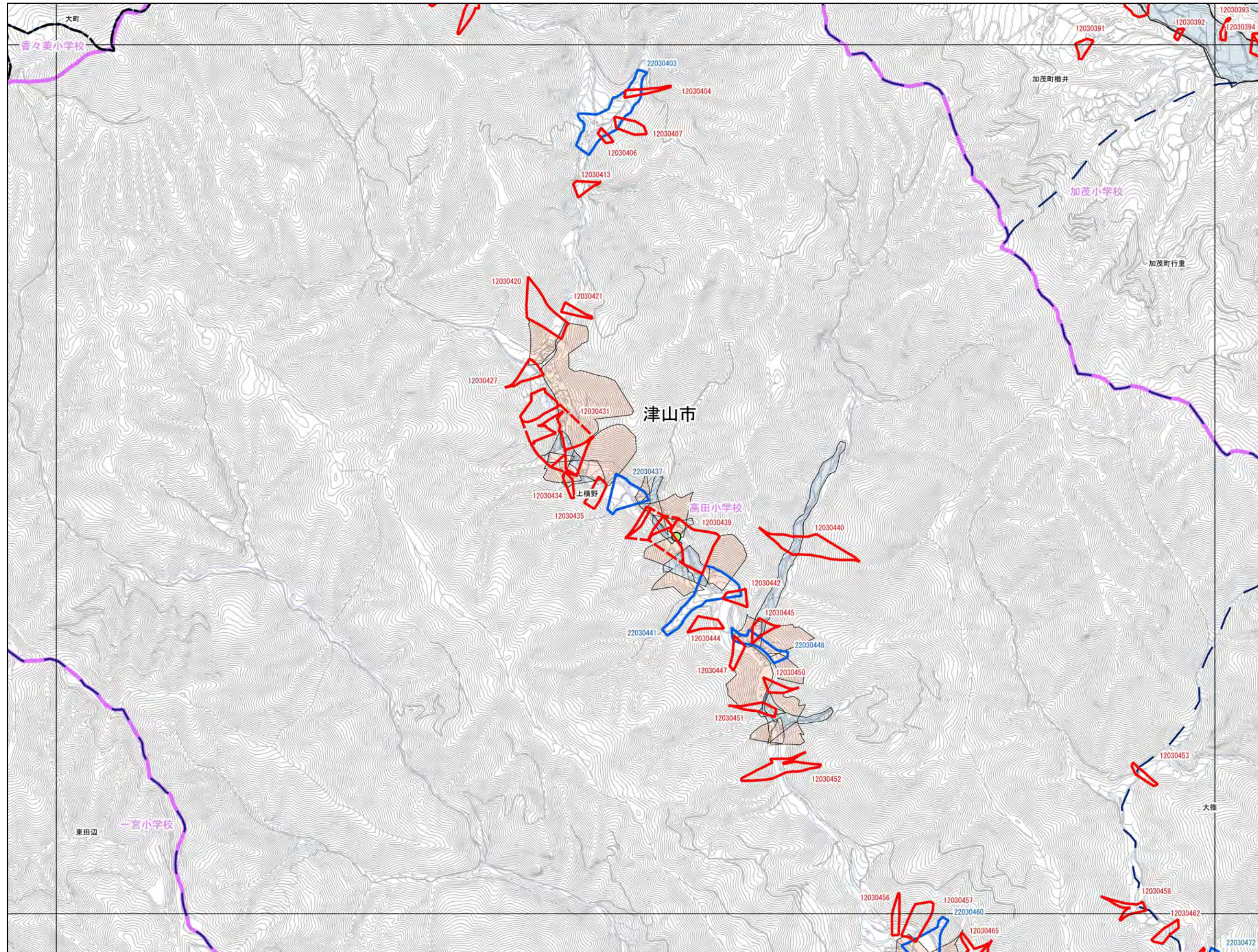
- 急傾斜地
- 急傾斜地統合箇所
- 土石流

既指定区域


- 急傾斜
- 土石流

その他凡例

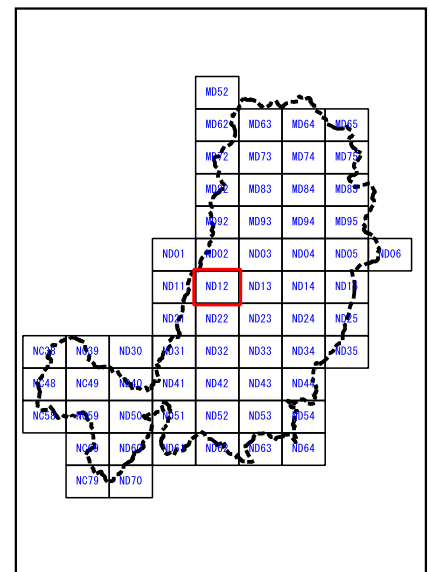
- 要配慮者利用施設
- 避難施設
- 公共施設
- JR等
- 第1次緊急輸送路
- 等高線(5m)、道路、建物
- 水部
- 行政界
- 大字界
- 小学校区

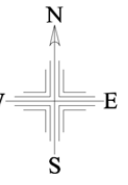


0 100 200 300 400 500 m



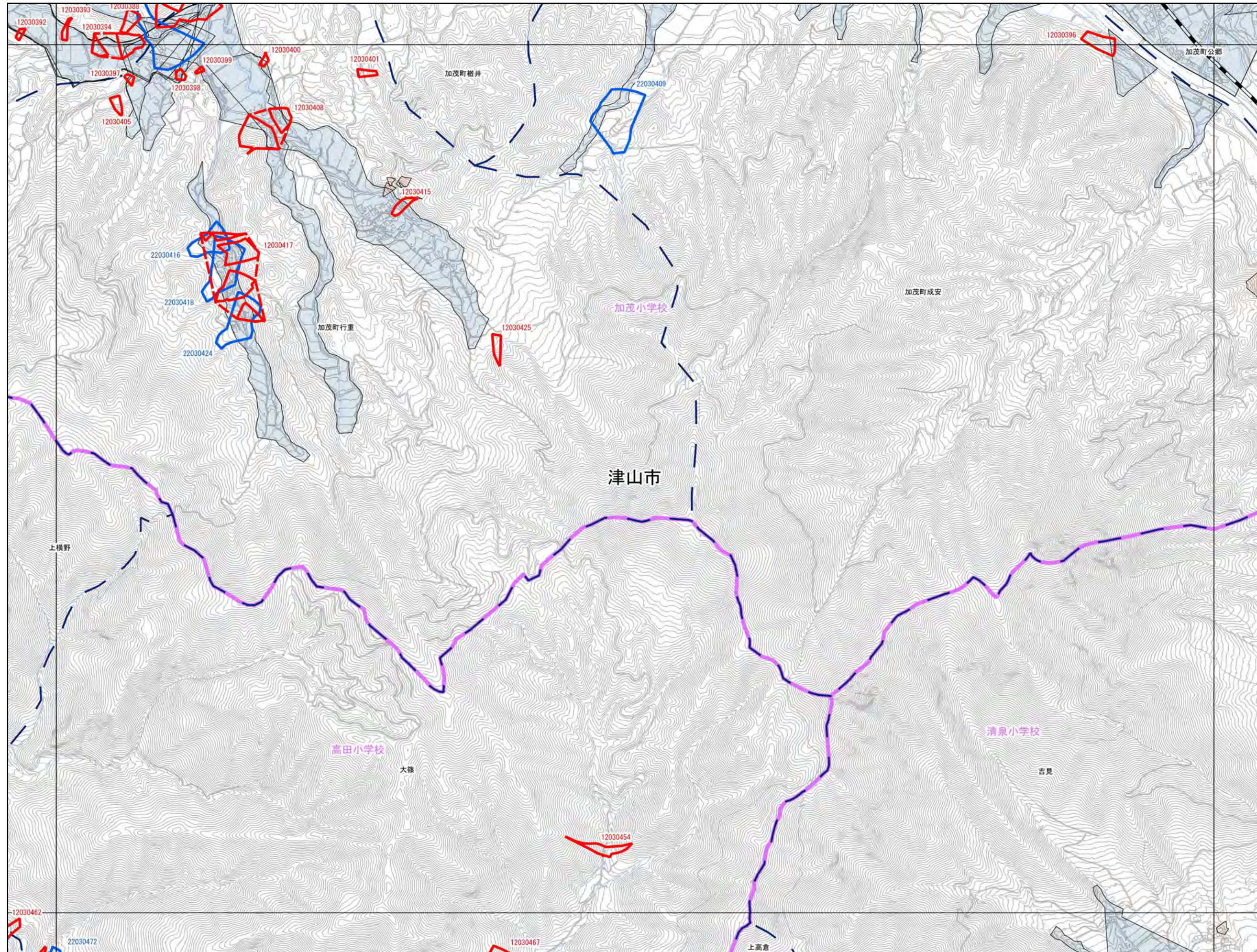
1:12,500





津山市

ND02	ND03	ND04
ND12	ND13	ND14
ND22	ND23	ND24



抽出箇所

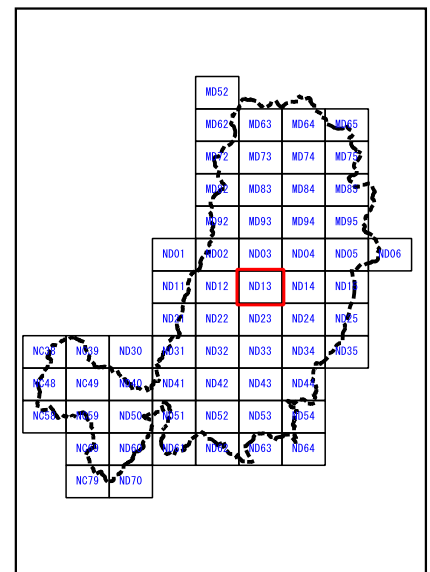
- 急傾斜地
- 急傾斜地統合箇所
- 土石流

既指定区域


- 急傾斜
- 土石流

その他凡例

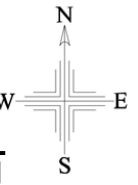
- 要配慮者利用施設
- 避難施設
- 公共施設
- JR等
- 第1次緊急輸送路
- 等高線(5m)、道路、建物
- 水部
- 行政界
- 大字界
- 小学校区



0 100 200 300 400 500 m

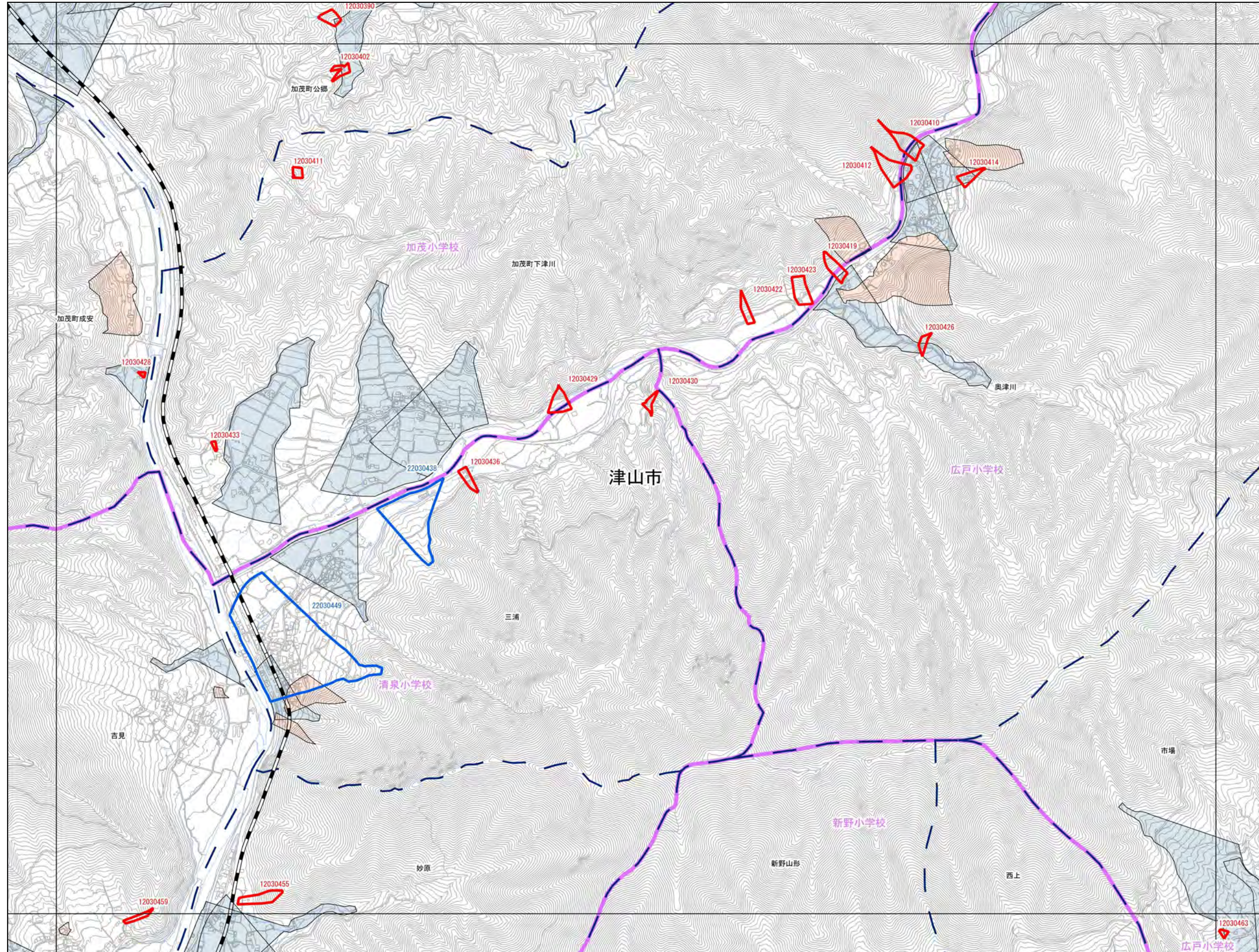


1:12,500



津山市

ND03	ND04	ND05
ND13	ND14	ND15
ND23	ND24	ND25



抽出箇所

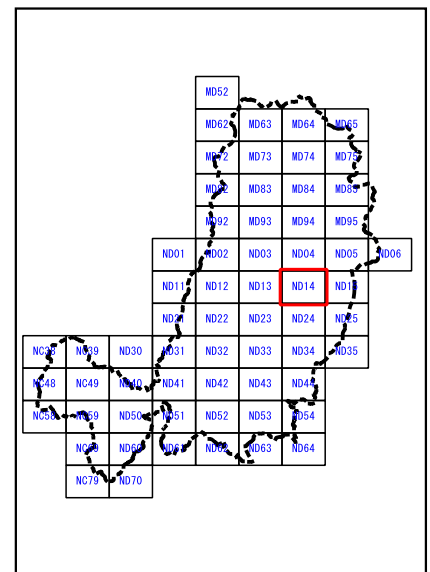
- 急傾斜地
- 急傾斜地統合箇所
- 土石流

既指定区域


- 急傾斜
- 土石流

その他凡例

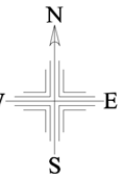
- 要配慮者利用施設
- 避難施設
- 公共施設
- JR等
- 第1次緊急輸送路
- 等高線(5m)、道路、建物
- 水部
- 行政界
- 大字界
- 小学校区



0 100 200 300 400 500 m

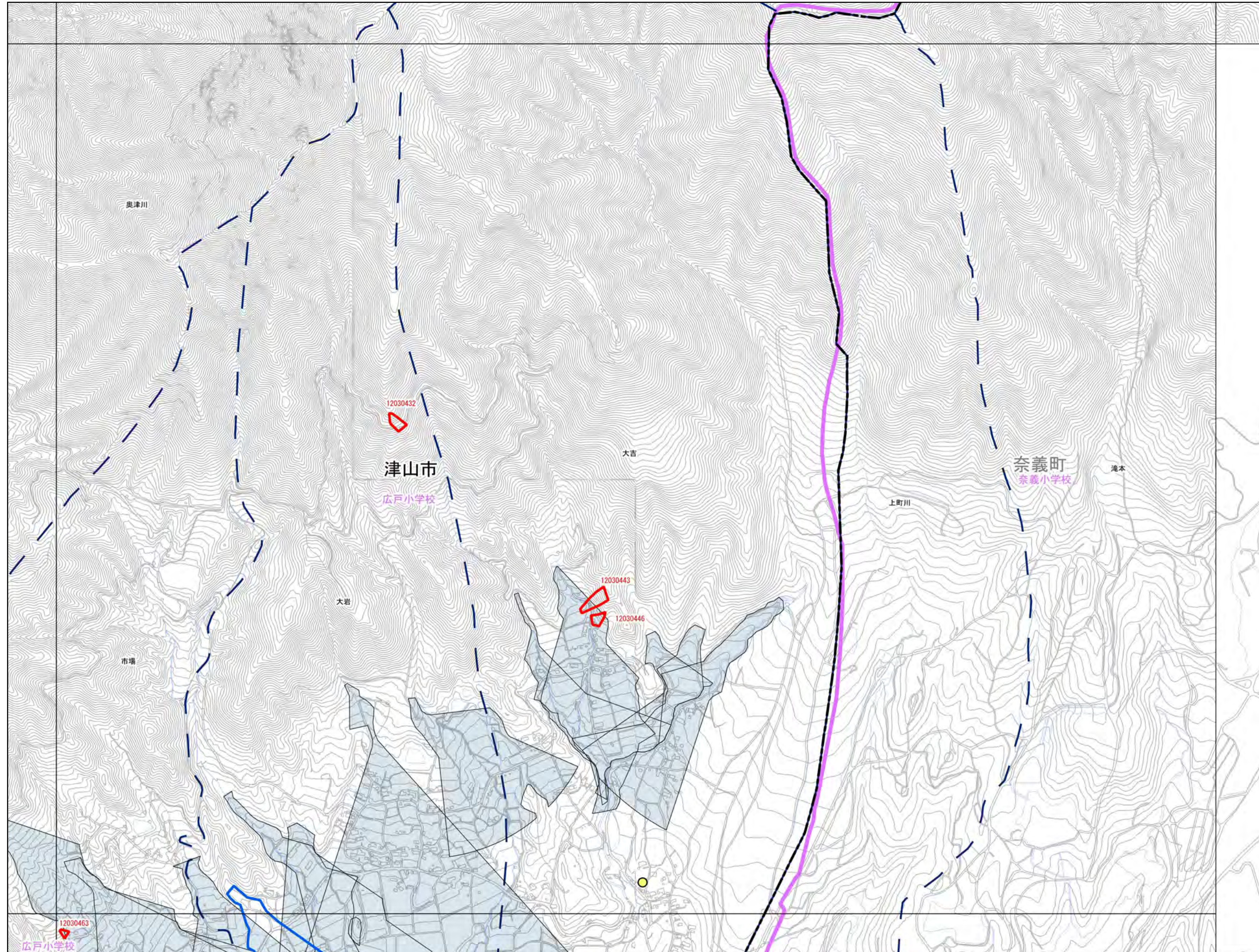


1:12,500



津山市

ND04	ND05	ND06
ND14	ND15	
ND24	ND25	



抽出箇所

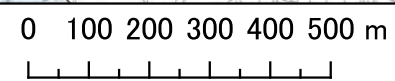
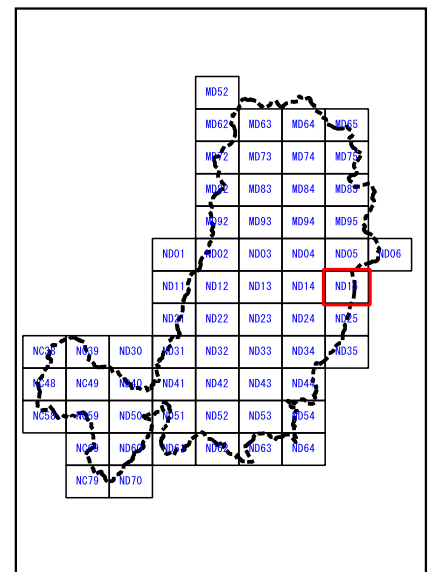
- 急傾斜地
- 急傾斜地統合箇所
- 土石流

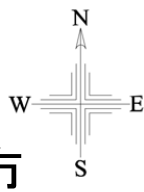
既指定区域

- 急傾斜
- 土石流

その他凡例

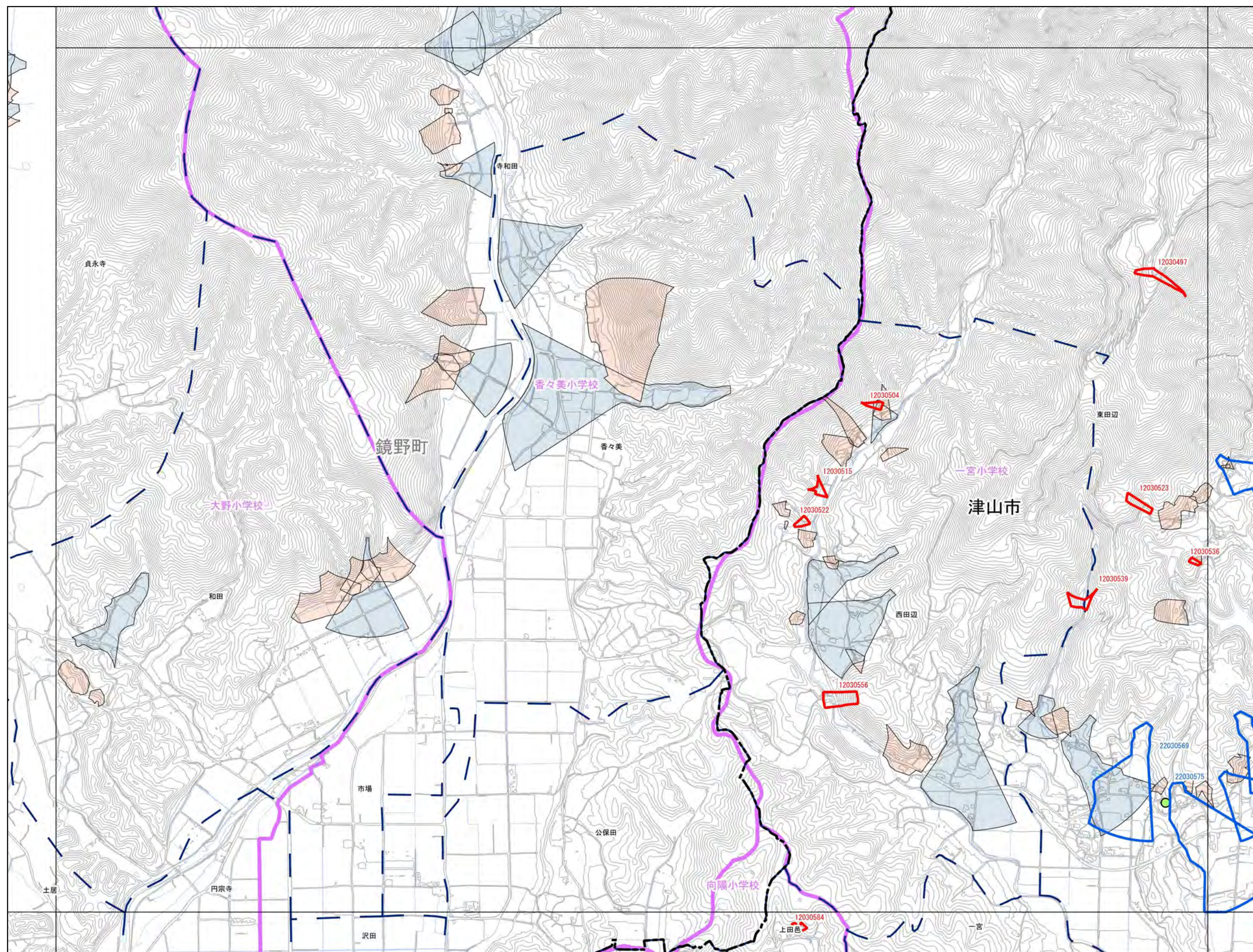
- 要配慮者利用施設
- 避難施設
- 公共施設
- JR等
- 第1次緊急輸送路
- 等高線(5m)、道路、建物
- 水部
- 行政界
- 大字界
- 小学校区





津山市

	ND11	ND12
	ND21	ND22
ND30	ND31	ND32



抽出箇所

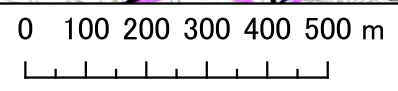
- 急傾斜地
- 急傾斜地統合箇所
- 土石流

既指定区域

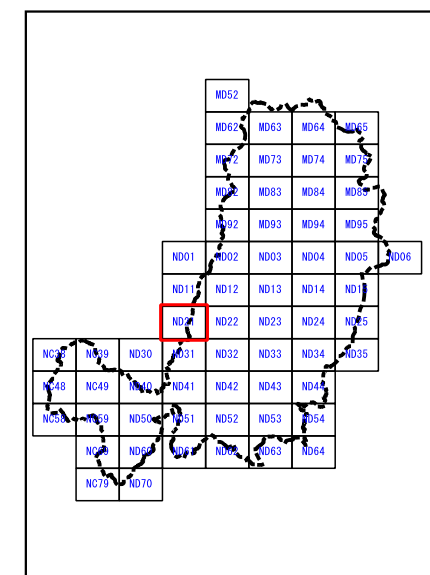
- 急傾斜
- 土石流

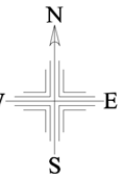
その他凡例

- 要配慮者利用施設
- 避難施設
- 公共施設
- JR等
- 第1次緊急輸送路
- 等高線(5m)、道路、建物
- 水部
- 行政界
- 大字界
- 小学校区



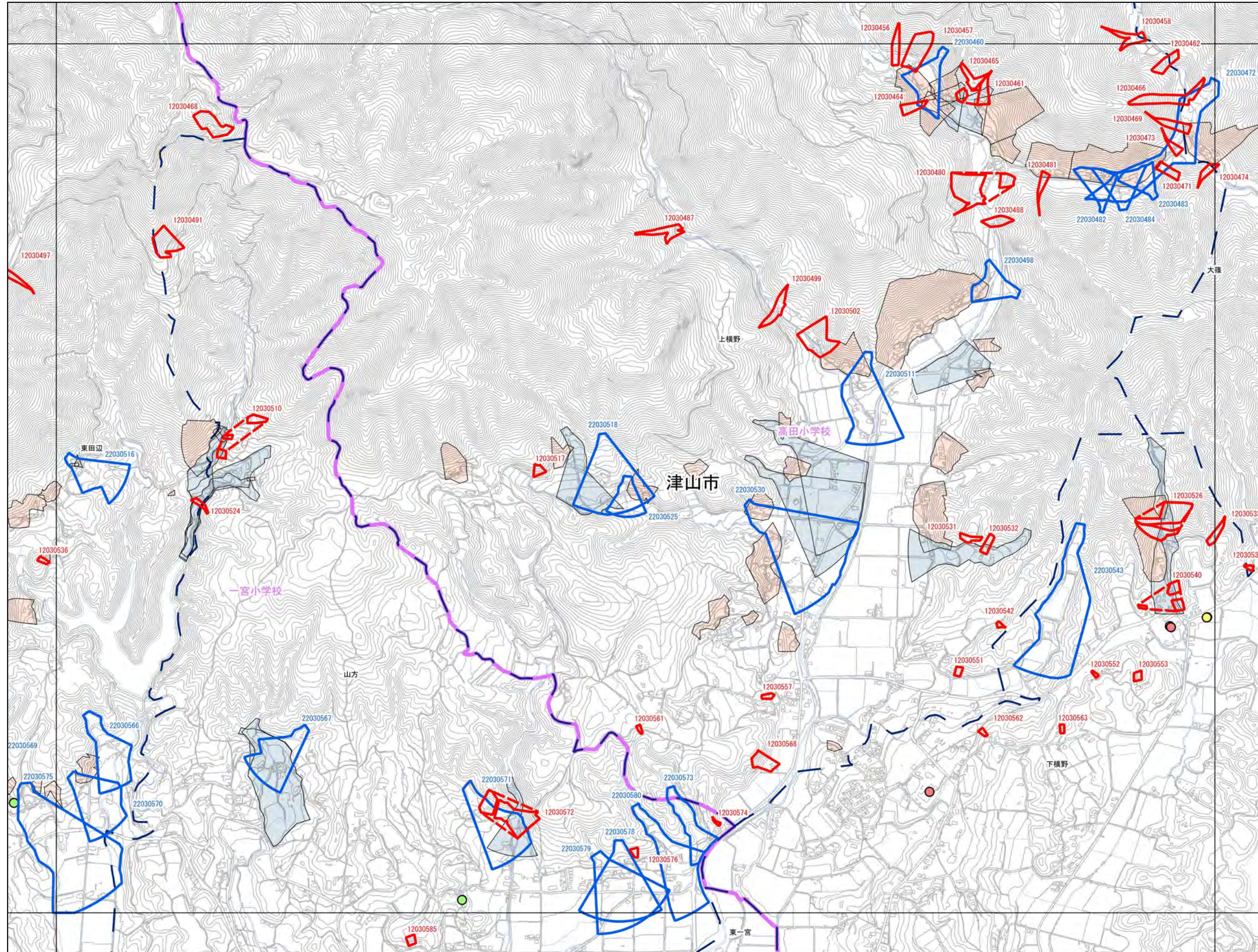
1:12,500





津山市

ND11	ND12	ND13
ND21	ND22	ND23
ND31	ND32	ND33



抽出箇所

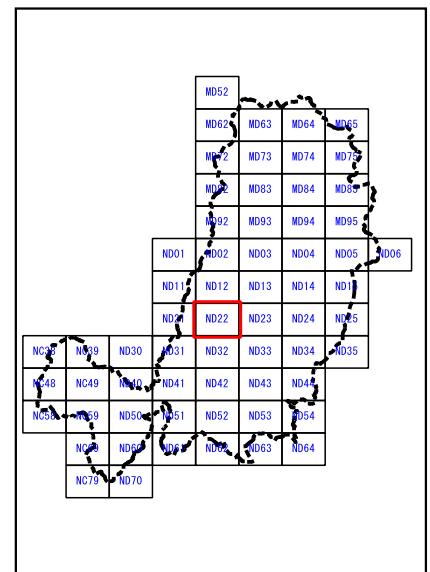
- 急傾斜地
- 急傾斜地統合箇所
- 土石流

既指定区域

- 急傾斜
- 土石流

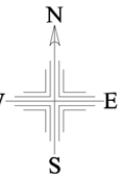
その他凡例

- 要配慮者利用施設
- 避難施設
- 公共施設
- JR等
- 第1次緊急輸送路
- 等高線(5m)、道路、建物
- 水部
- 行政界
- 大字界
- 小学校区



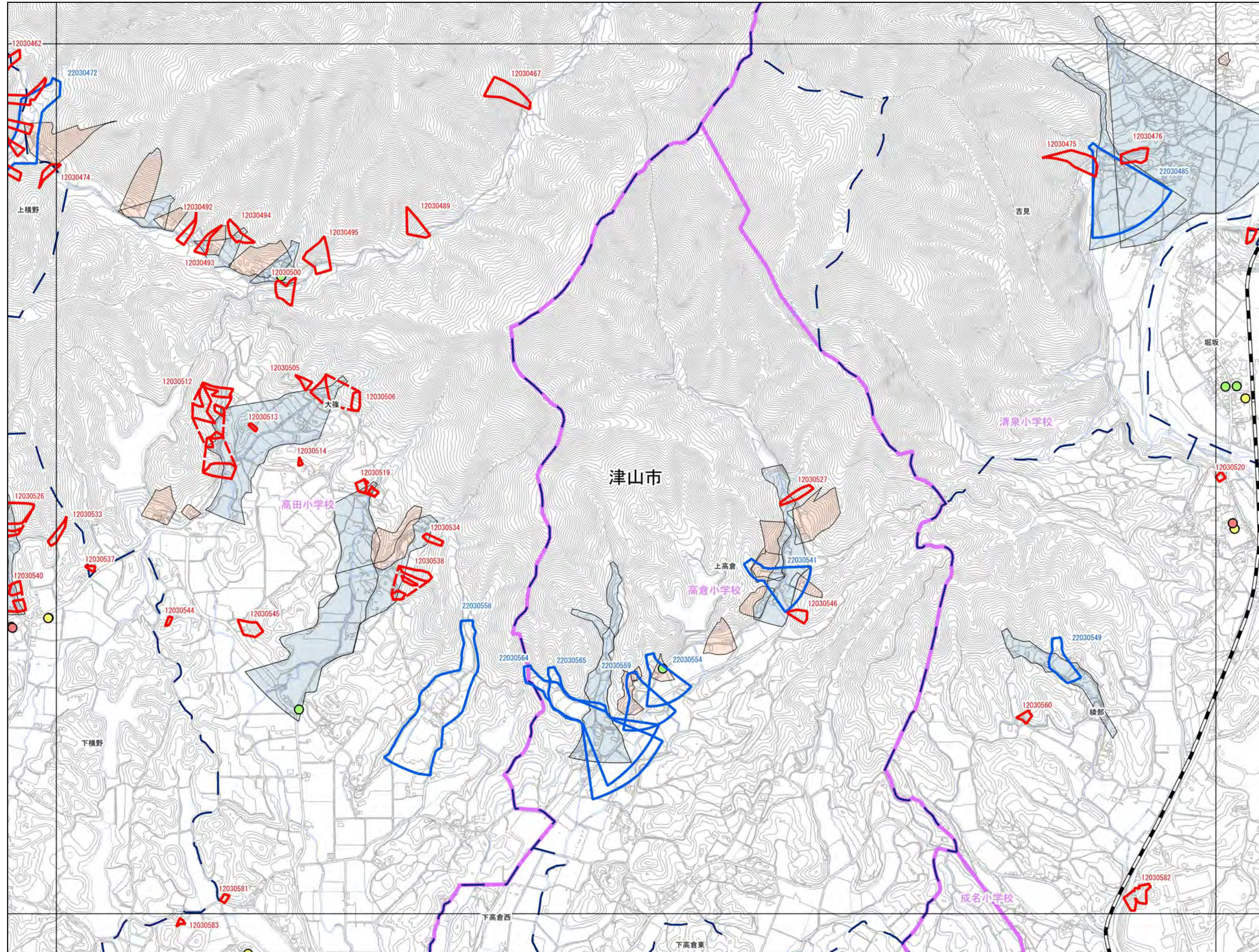
0 100 200 300 400 500 m

1:12,500

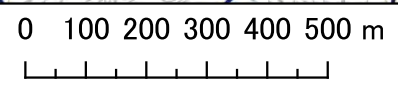
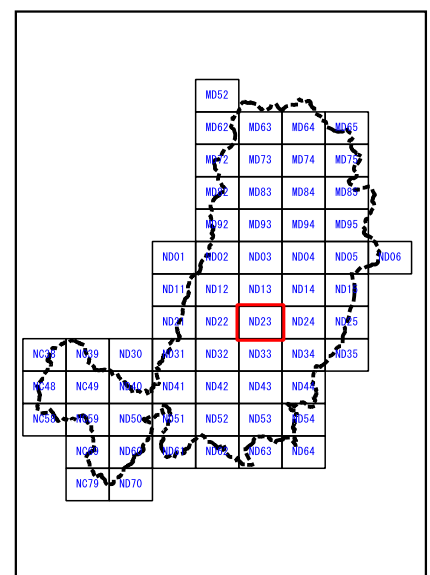


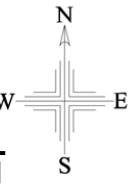
津山市

ND12	ND13	ND14
ND22	ND23	ND24
ND32	ND33	ND34



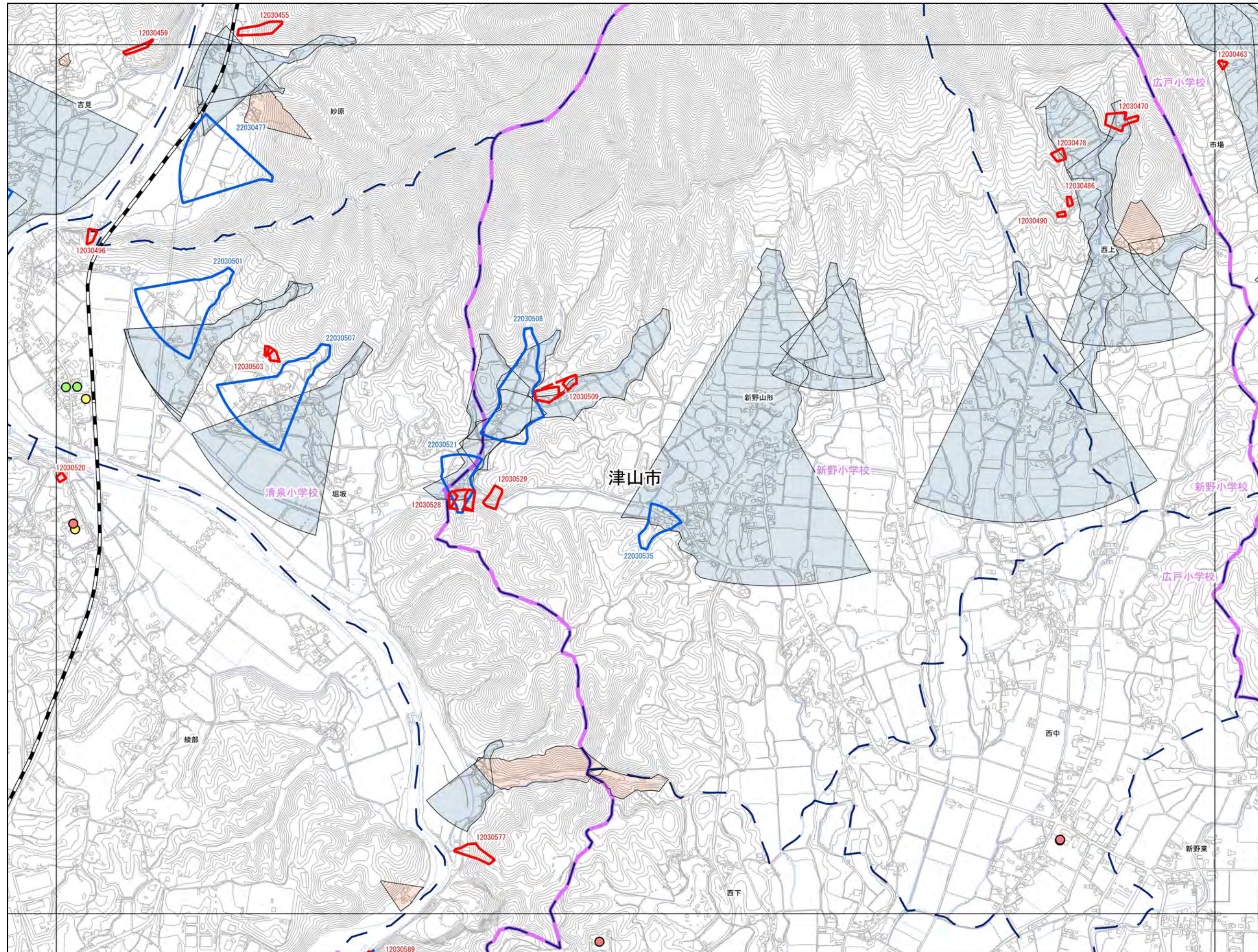
- 抽出箇所**
- 急傾斜地
 - 急傾斜地統合箇所
 - 土石流
- 既指定区域**
- 急傾斜
 - 土石流
- その他凡例**
- 要配慮者利用施設
 - 避難施設
 - 公共施設
 - JR等
 - 第1次緊急輸送路
 - 等高線(5m)、道路、建物
 - 水部
 - 行政界
 - 大字界
 - 小学校区





津山市

ND13	ND14	ND15
ND23	ND24	ND25
ND33	ND34	ND35



抽出箇所

- 急傾斜地
- 急傾斜地統合箇所
- 土石流


既指定区域

- 急傾斜
- 土石流

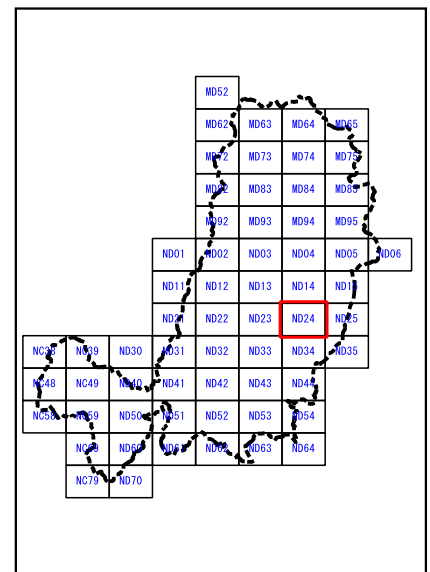
その他凡例

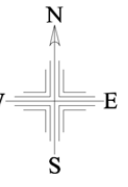
- 要配慮者利用施設
- 避難施設
- 公共施設
- JR等
- 第1次緊急輸送路
- 等高線(5m)、道路、建物
- 水部
- 行政界
- 大字界
- 小学校区

0 100 200 300 400 500 m



1:12,500

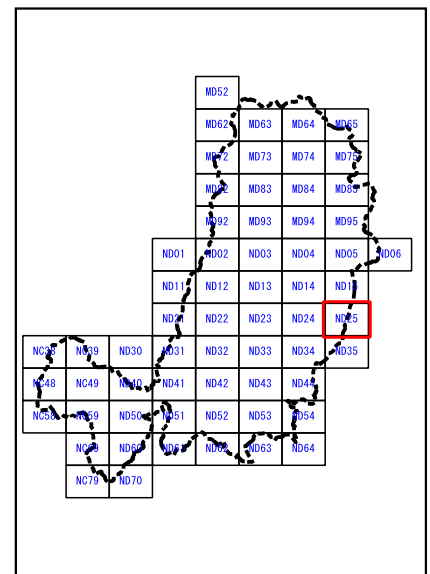
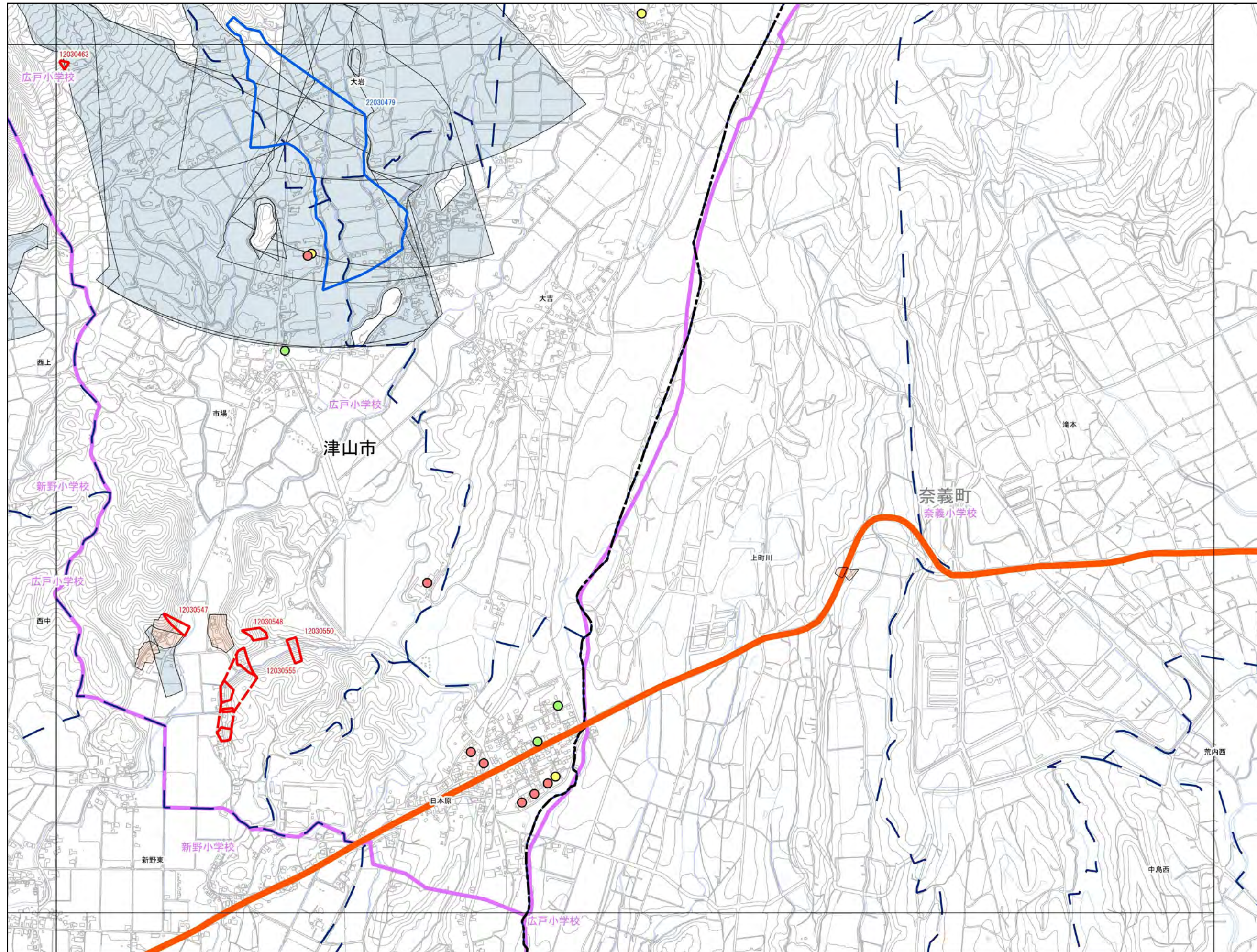




津山市

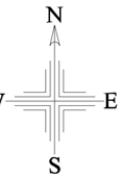
ND14	ND15	
ND24	ND25	
ND34	ND35	

- 抽出箇所**
- 急傾斜地
 - 急傾斜地統合箇所
 - 土石流
- 既指定区域**
- 急傾斜
 - 土石流
- その他凡例**
- 要配慮者利用施設
 - 避難施設
 - 公共施設
 - JR等
 - 第1次緊急輸送路
 - 等高線(5m)、道路、建物
 - 水部
 - 行政界
 - 大字界
 - 小学校区



0 100 200 300 400 500 m

1:12,500



津山市

		ND21
NC39	ND30	ND31
NC49	ND40	ND41

抽出箇所

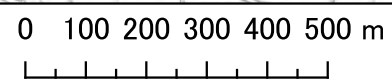
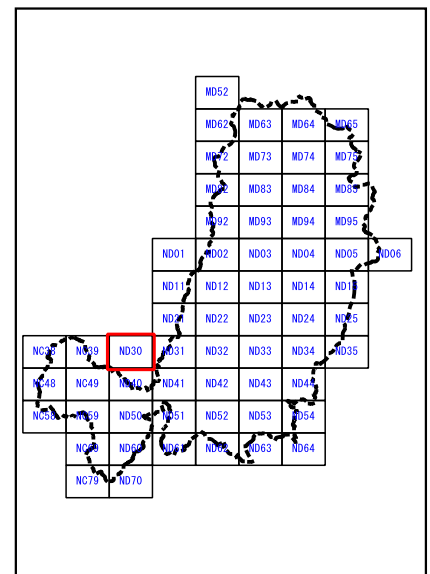
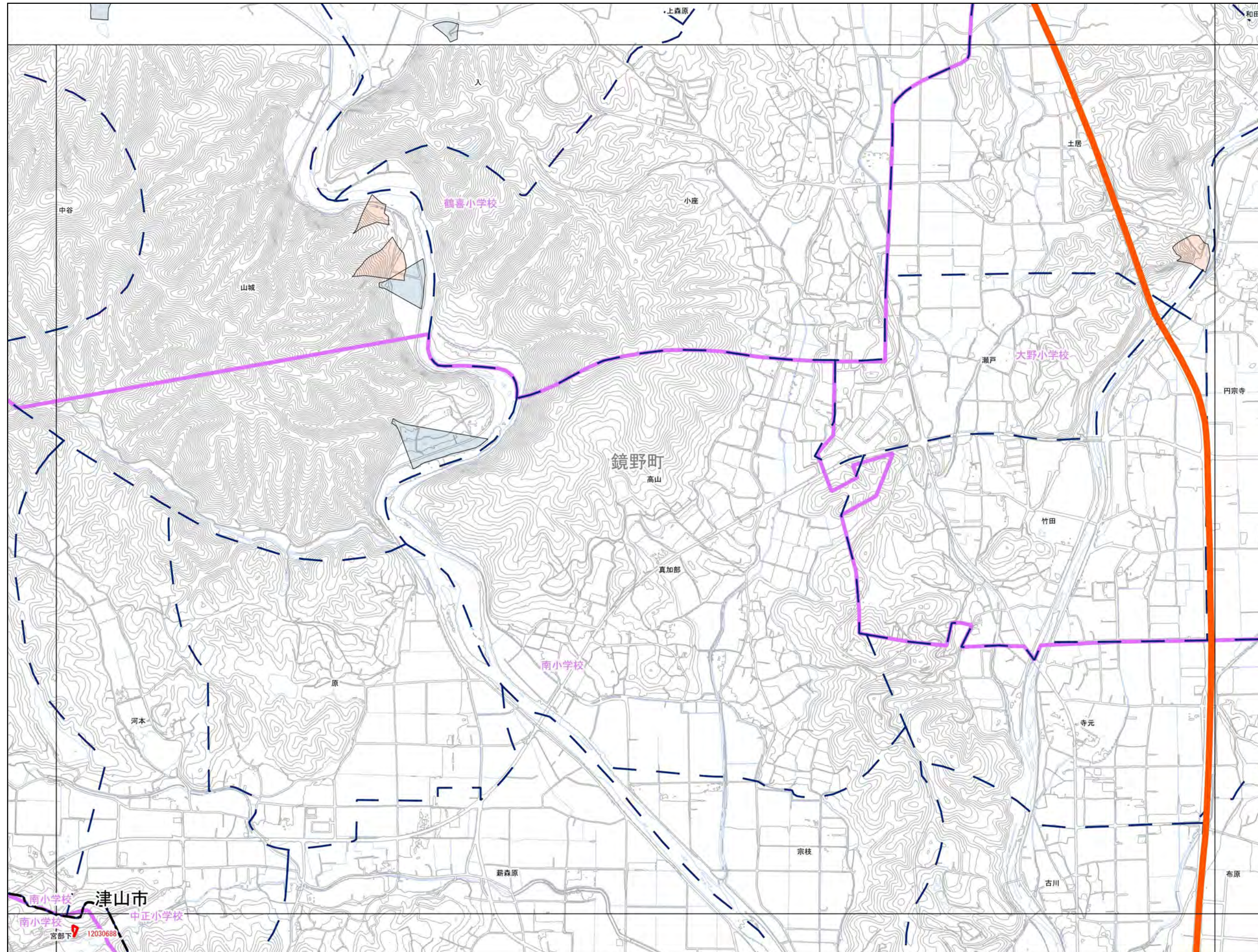
- 急傾斜地
- 急傾斜地統合箇所
- 土石流

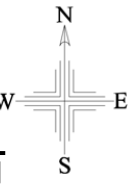
既指定区域

- 急傾斜
- 土石流

その他凡例

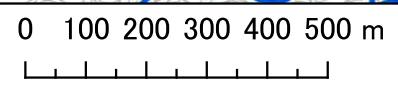
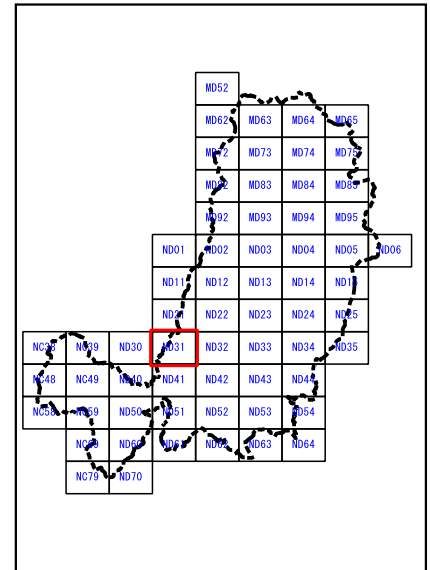
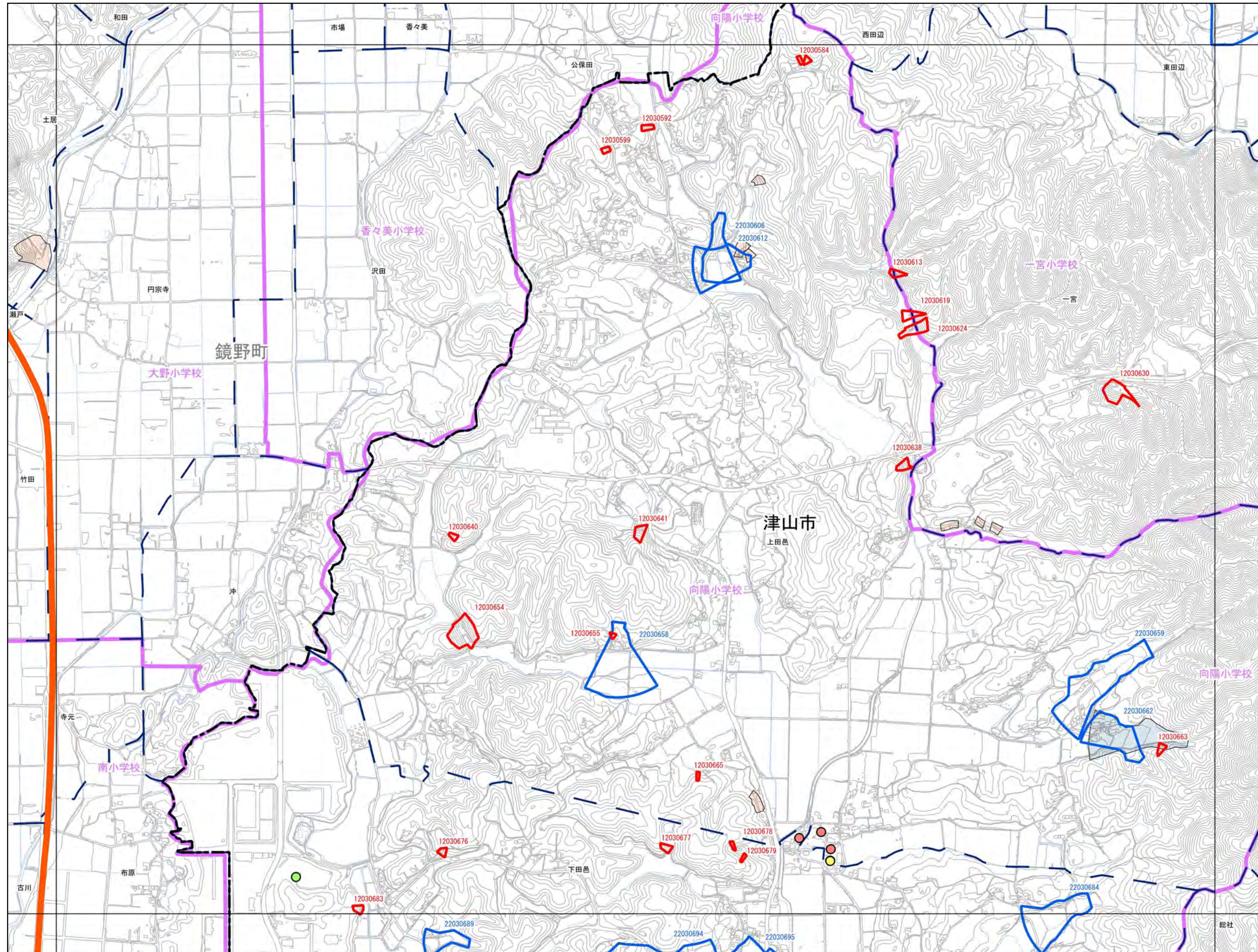
- 要配慮者利用施設
- 避難施設
- 公共施設
- JR等
- 第1次緊急輸送路
- 等高線(5m)、道路、建物
- 水部
- 行政界
- 大字界
- 小学校区

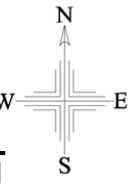




津山市

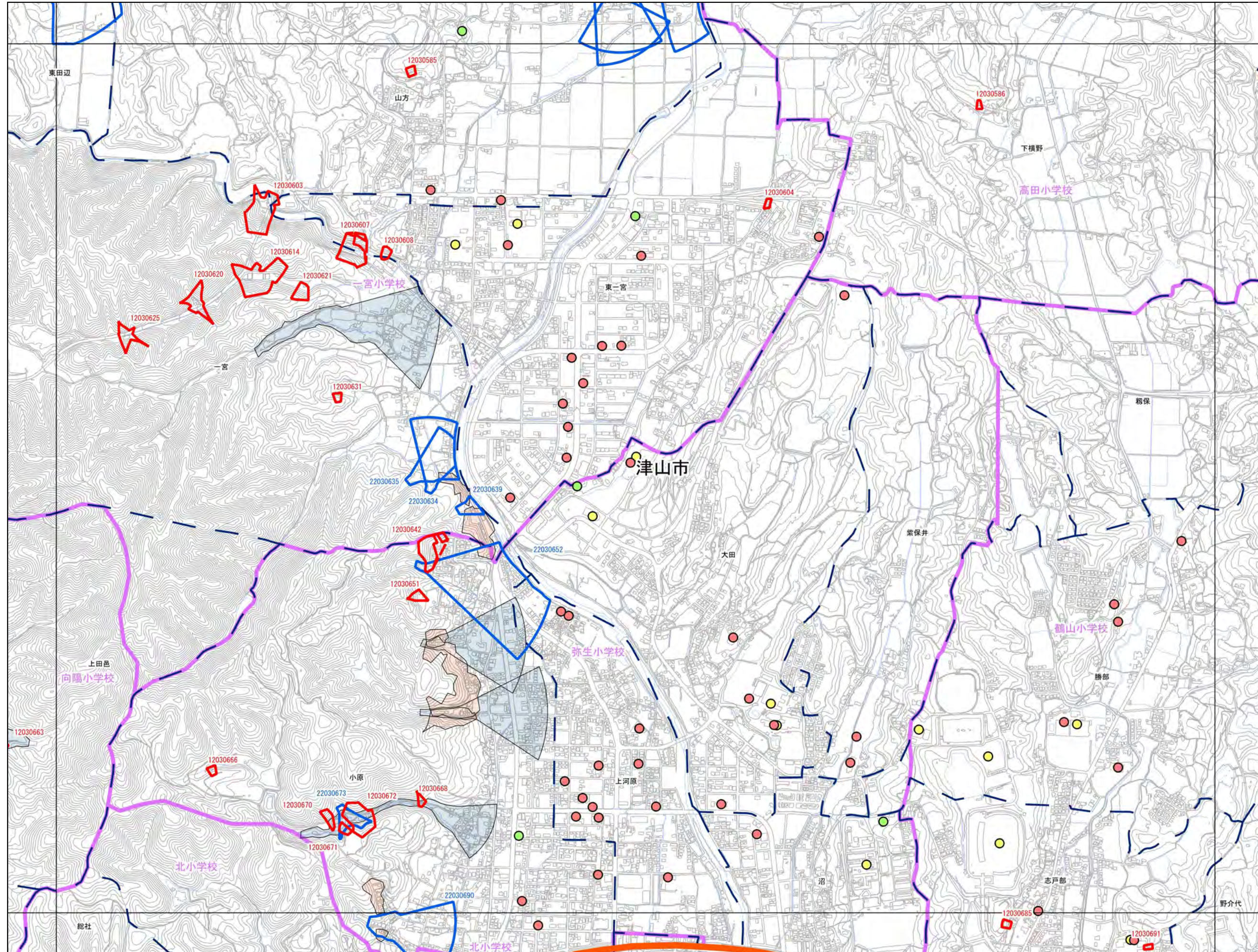
	ND21	ND22
ND30	ND31	ND32
ND40	ND41	ND42



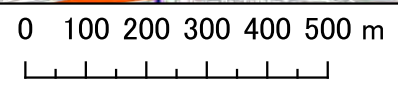


津山市

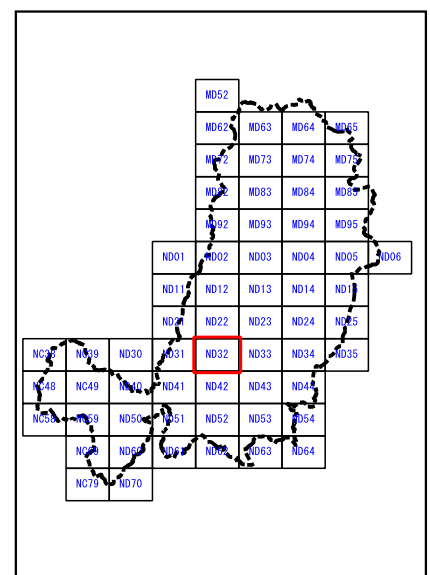
ND21	ND22	ND23
ND31	ND32	ND33
ND41	ND42	ND43

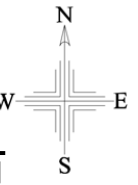


- 抽出箇所**
- 急傾斜地
 - 急傾斜地統合箇所
 - 土石流
- 既指定区域**
- 急傾斜
 - 土石流
- その他凡例**
- 要配慮者利用施設
 - 避難施設
 - 公共施設
 - JR等
 - 第1次緊急輸送路
 - 等高線(5m)、道路、建物
 - 水部
 - 行政界
 - 大字界
 - 小学校区



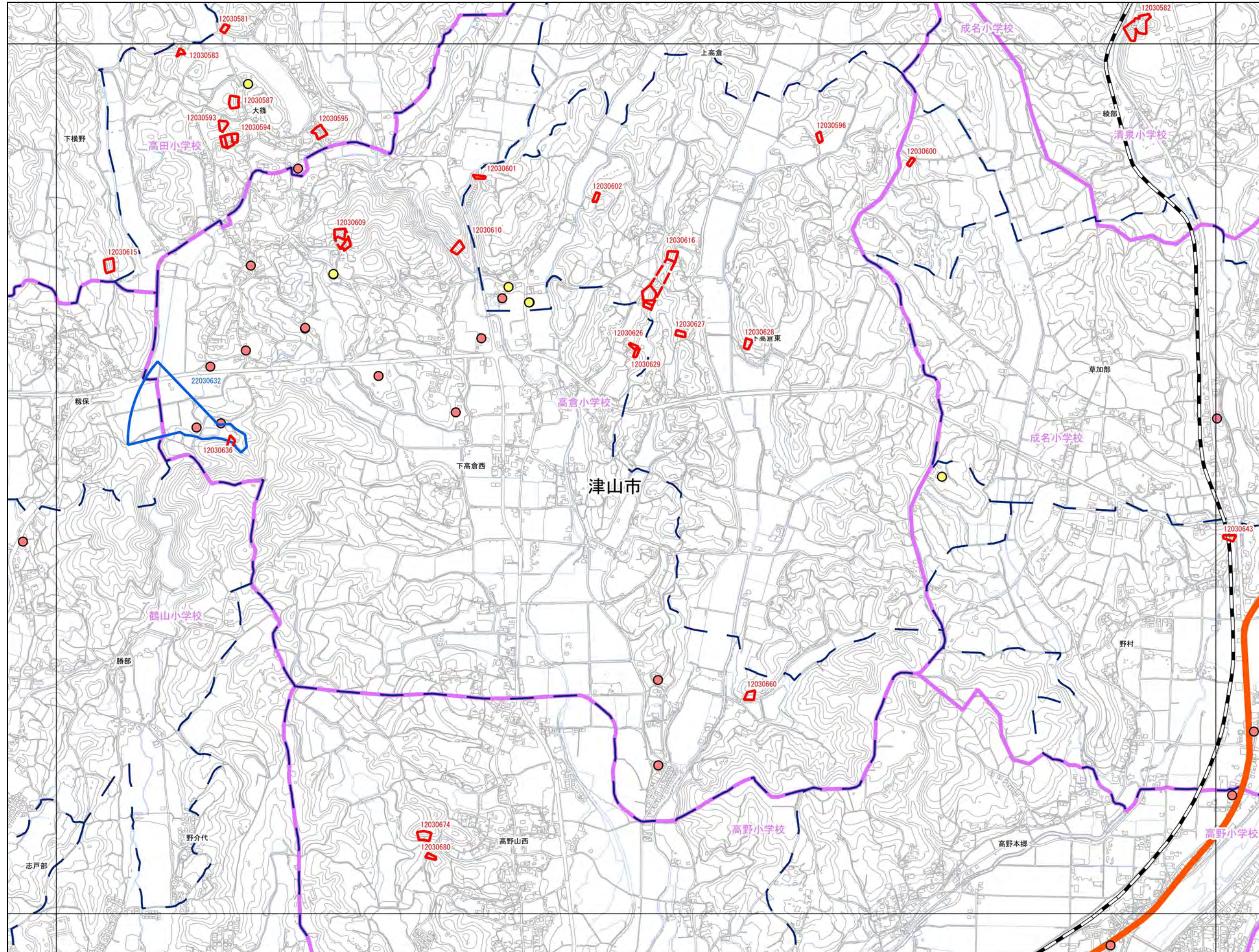
1:12,500



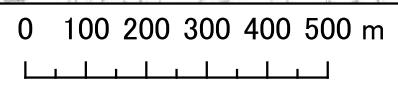


津山市

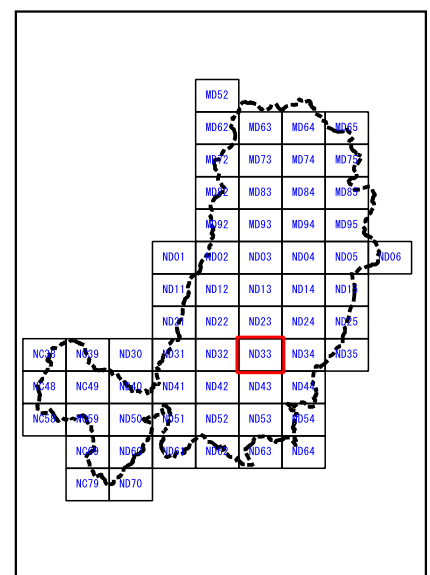
ND22	ND23	ND24
ND32	ND33	ND34
ND42	ND43	ND44

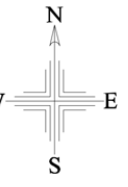


- 抽出箇所**
- 急傾斜地
 - 急傾斜地統合箇所
 - 土石流
- 既指定区域**
- 急傾斜
 - 土石流
- その他凡例**
- 要配慮者利用施設
 - 避難施設
 - 公共施設
 - JR等
 - 第1次緊急輸送路
 - 等高線(5m)、道路、建物
 - 水部
 - 行政界
 - 大字界
 - 小学校区



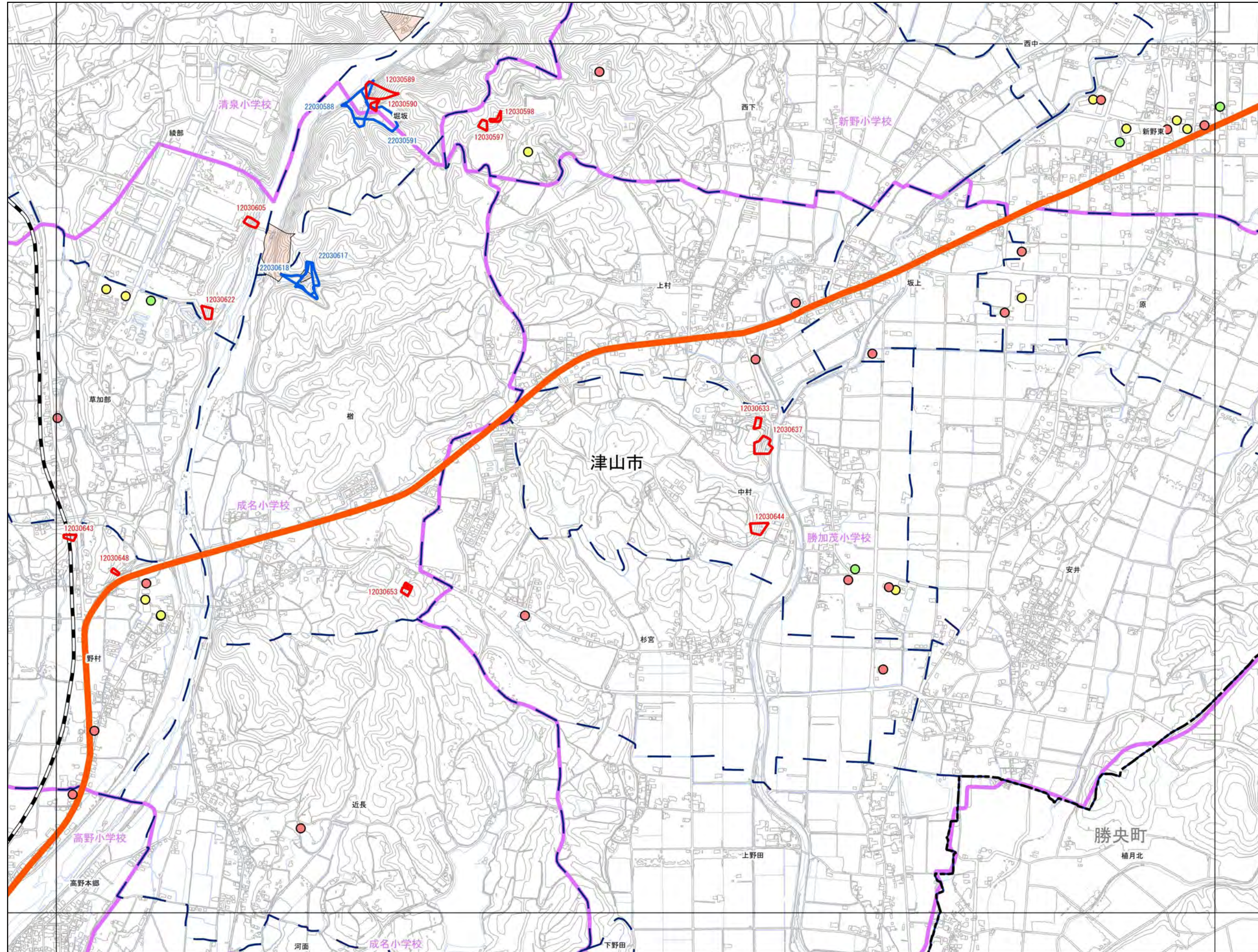
1:12,500



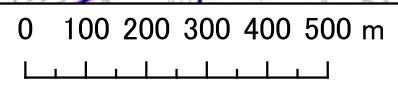


津山市

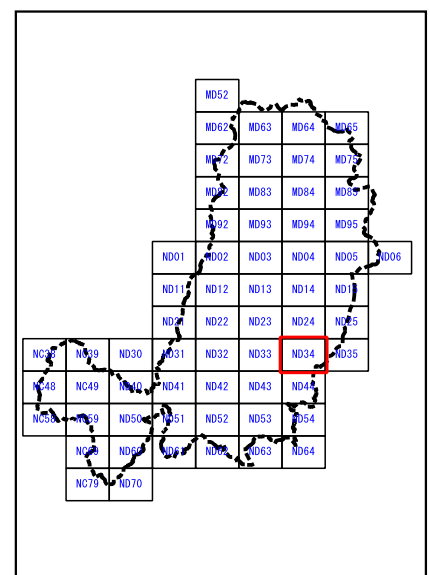
ND23	ND24	ND25
ND33	ND34	ND35
ND43	ND44	



- 抽出箇所**
- 急傾斜地
 - 急傾斜地統合箇所
 - 土石流
- 既指定区域**
- 急傾斜
 - 土石流
- その他凡例**
- 要配慮者利用施設
 - 避難施設
 - 公共施設
 - JR等
 - 第1次緊急輸送路
 - 等高線(5m)、道路、建物
 - 水部
 - 行政界
 - 大字界
 - 小学校区



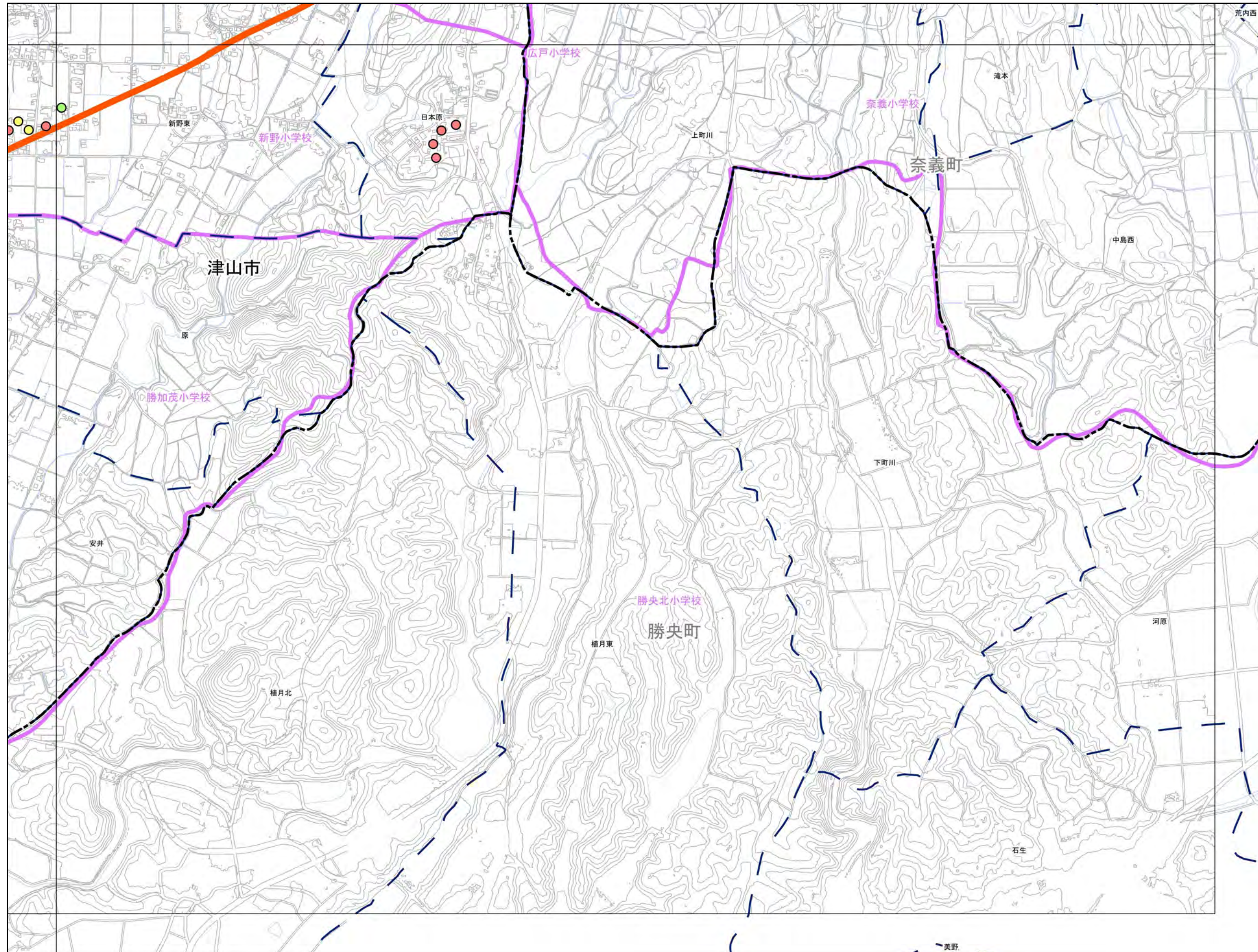
1:12,500



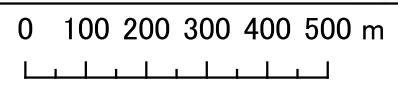
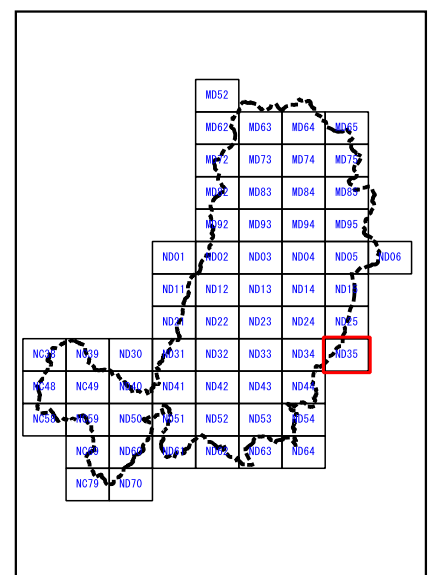


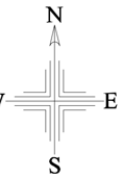
津山市

ND24	ND25
ND34	ND35
ND44	



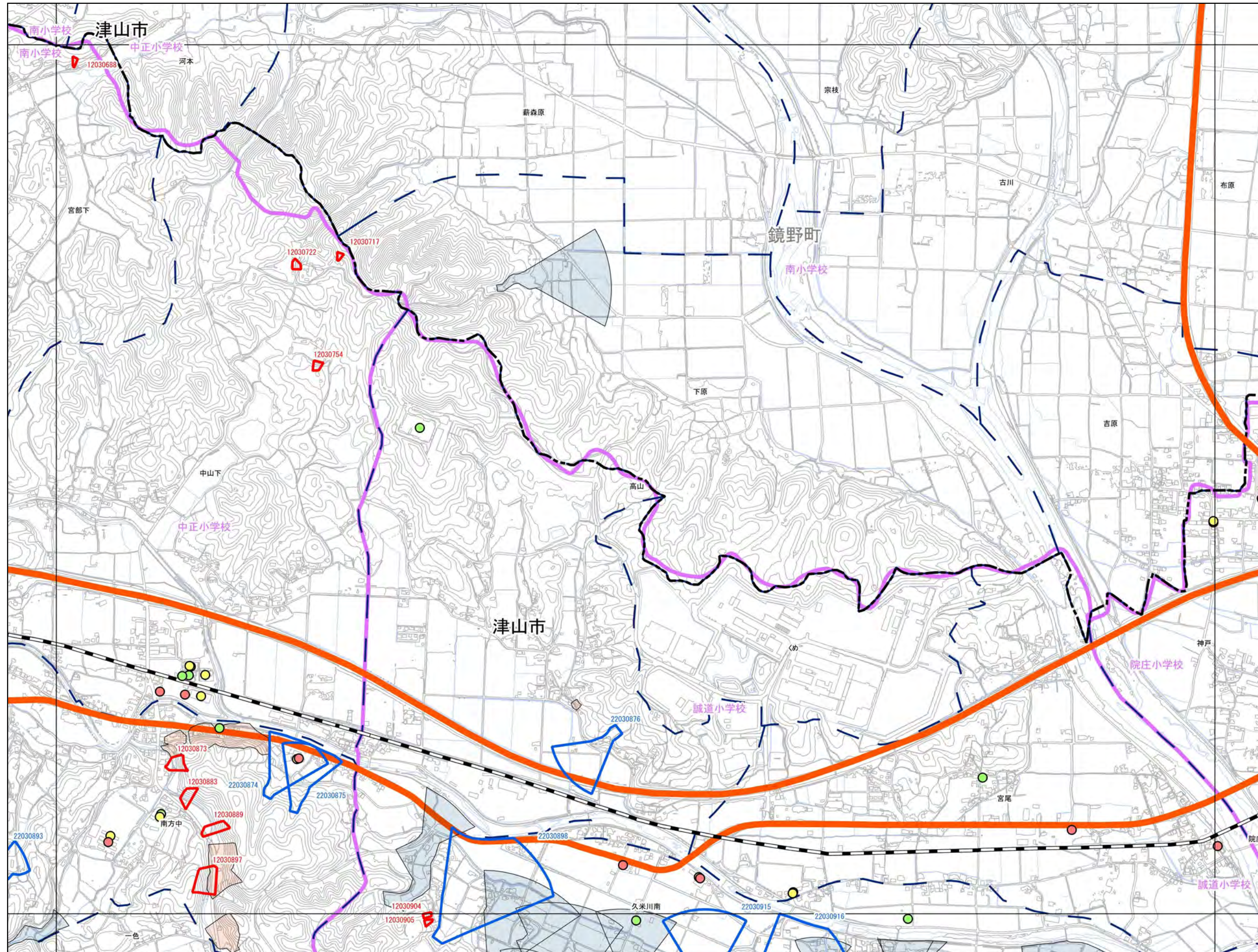
- 抽出箇所**
- 急傾斜地
 - 急傾斜地統合箇所
 - 土石流
- 既指定区域**
- 急傾斜
 - 土石流
- その他凡例**
- 要配慮者利用施設
 - 避難施設
 - 公共施設
 - JR等
 - 第1次緊急輸送路
 - 等高線(5m)、道路、建物
 - 水部
 - 行政界
 - 大字界
 - 小学校区




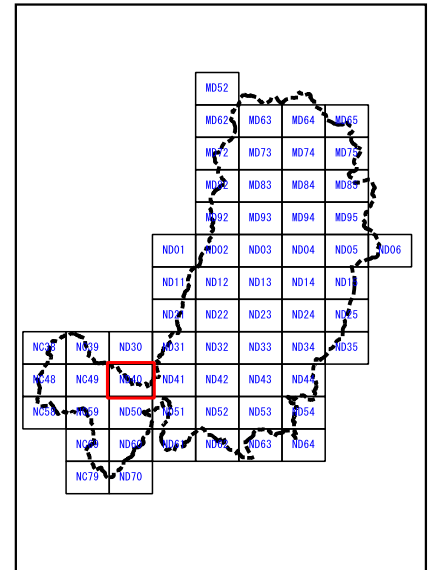


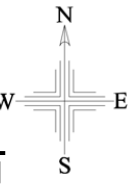
津山市

NC39	ND30	ND31
NC49	ND40	ND41
NC59	ND50	ND51



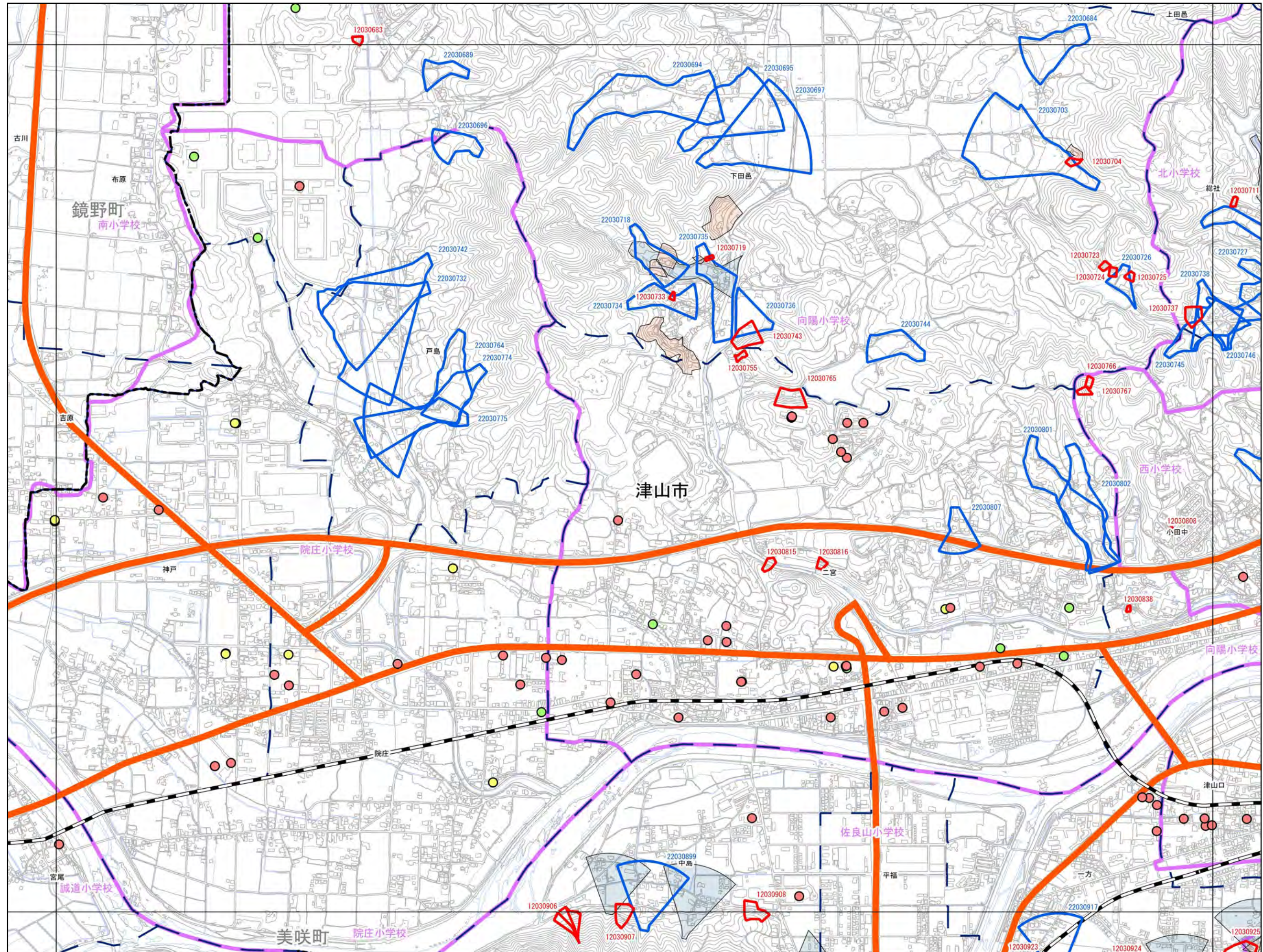
- 抽出箇所**
- 急傾斜地
 - 急傾斜地統合箇所
 - 土石流
- 既指定区域**
- 急傾斜
 - 土石流
- その他凡例**
- 要配慮者利用施設
 - 避難施設
 - 公共施設
 - JR等
 - 第1次緊急輸送路
 - 等高線(5m)、道路、建物
 - 水部
 - 行政界
 - 大字界
 - 小学校区




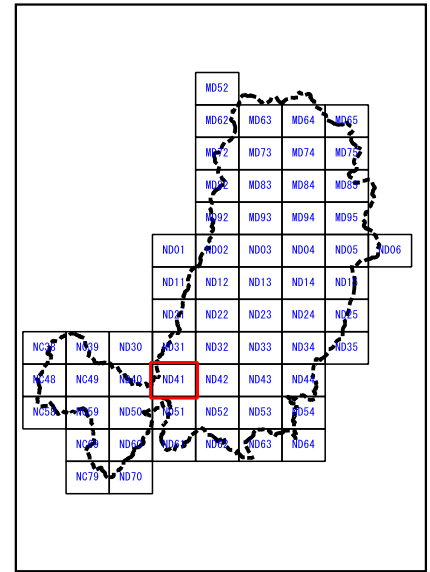


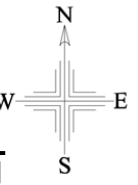
津山市

ND30	ND31	ND32
ND40	ND41	ND42
ND50	ND51	ND52



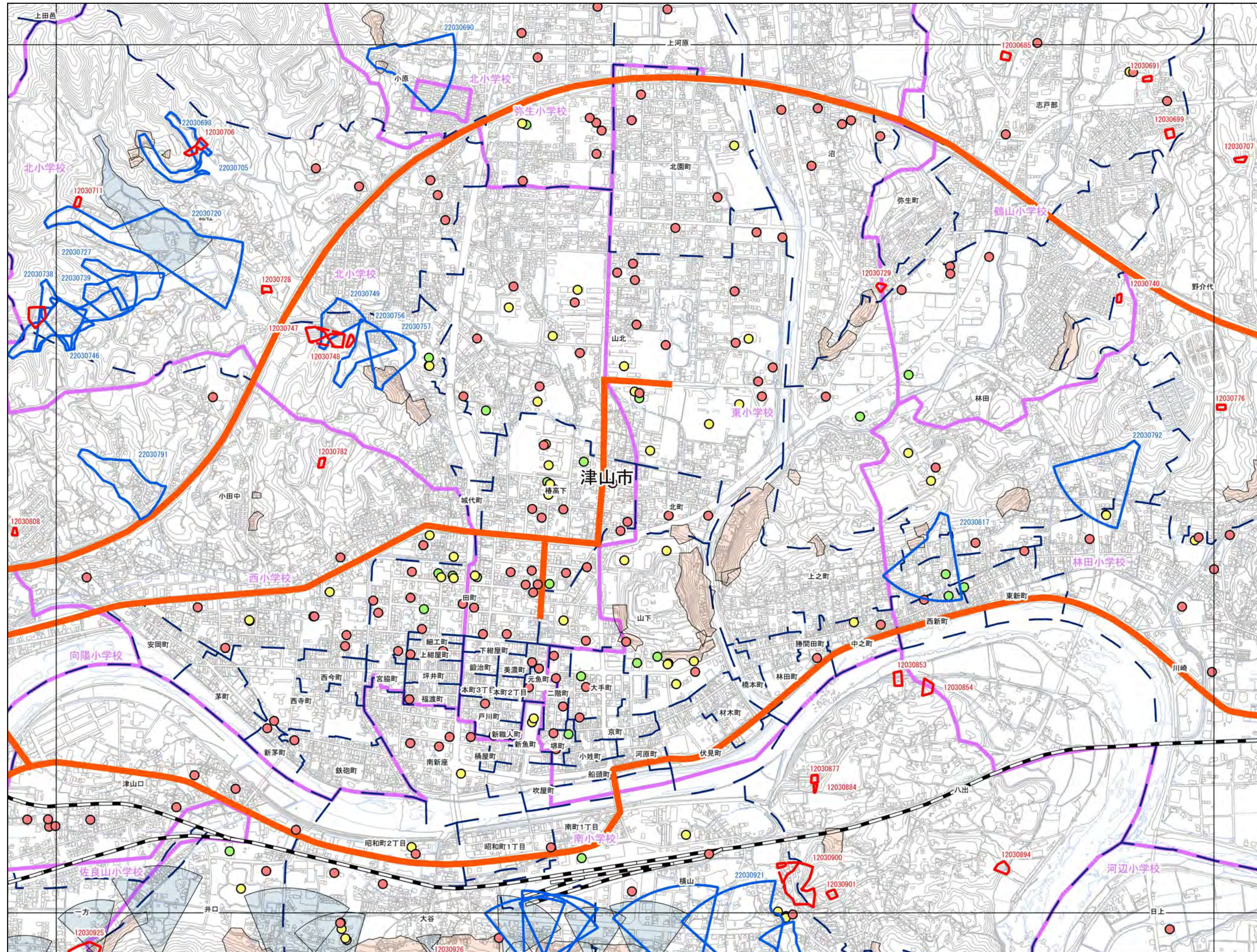
- 抽出箇所**
- 急傾斜地
 - 急傾斜地統合箇所
 - 土石流
- 既指定区域**
- 急傾斜
 - 土石流
- その他凡例**
- 要配慮者利用施設
 - 避難施設
 - 公共施設
 - JR等
 - 第1次緊急輸送路
 - 等高線(5m)、道路、建物
 - 水部
 - 行政界
 - 大字界
 - 小学校区





津山市

ND31	ND32	ND33
ND41	ND42	ND43
ND51	ND52	ND53



抽出箇所

- 急傾斜地
- 急傾斜地統合箇所
- 土石流

既指定区域

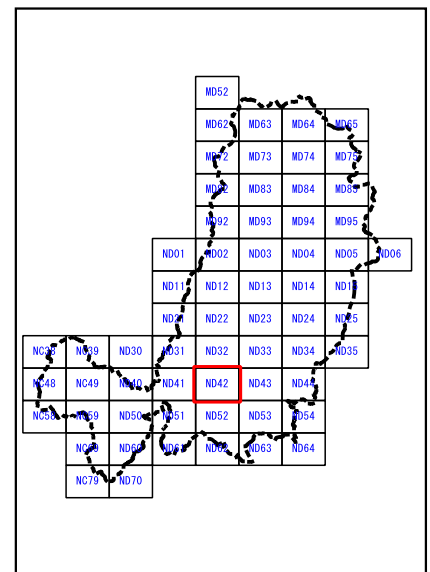
- 急傾斜
- 土石流

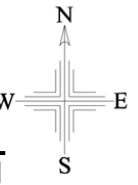
その他凡例

- 要配慮者利用施設
- 避難施設
- 公共施設
- JR等
- 第1次緊急輸送路
- 等高線(5m)、道路、建物
- 水部
- 行政界
- 大字界
- 小学校区

0 100 200 300 400 500 m

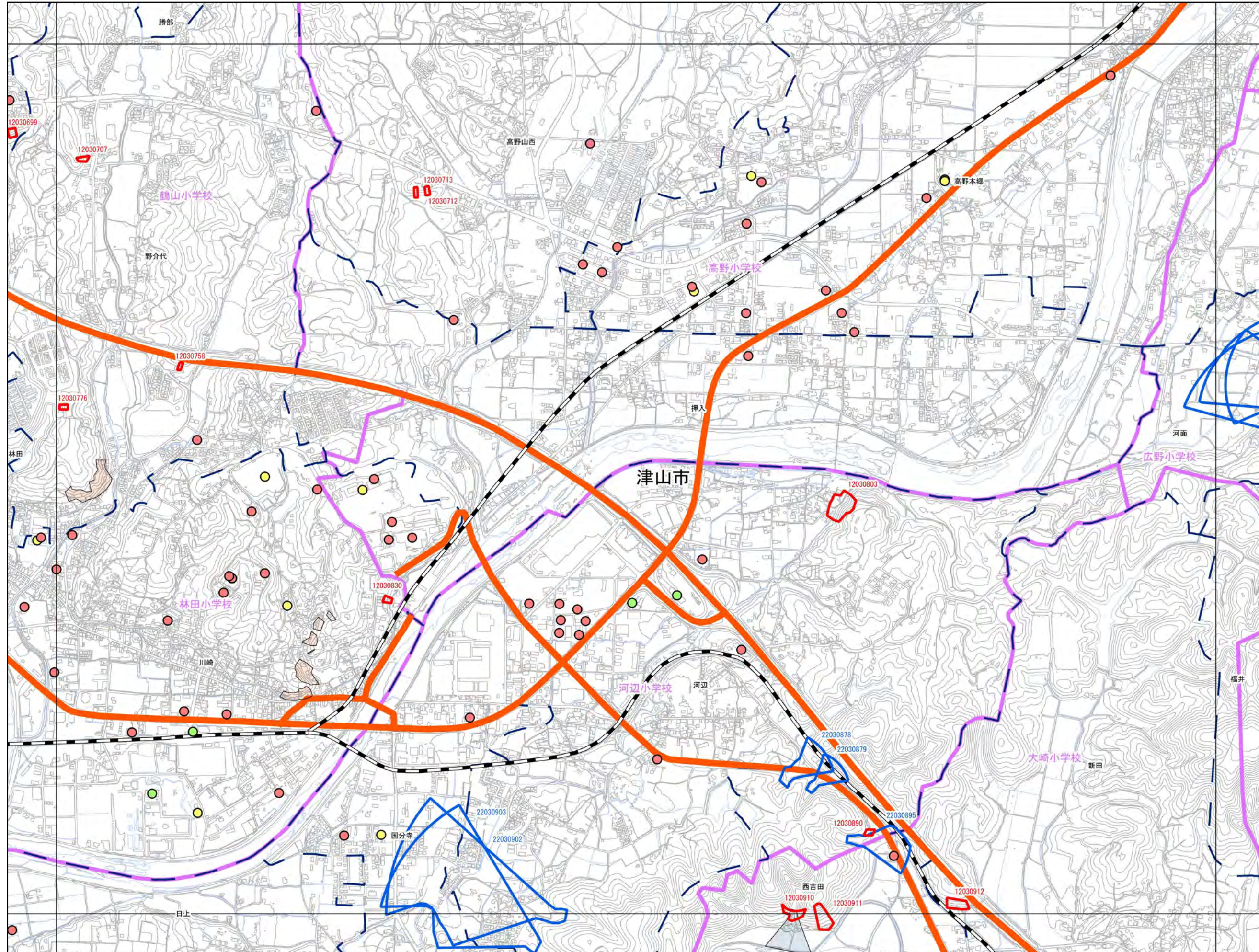
1:12,500



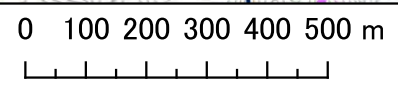
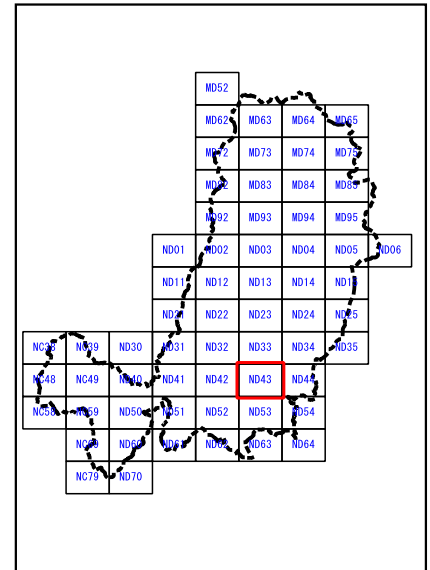


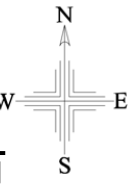
津山市

ND32	ND33	ND34
ND42	ND43	ND44
ND52	ND53	ND54



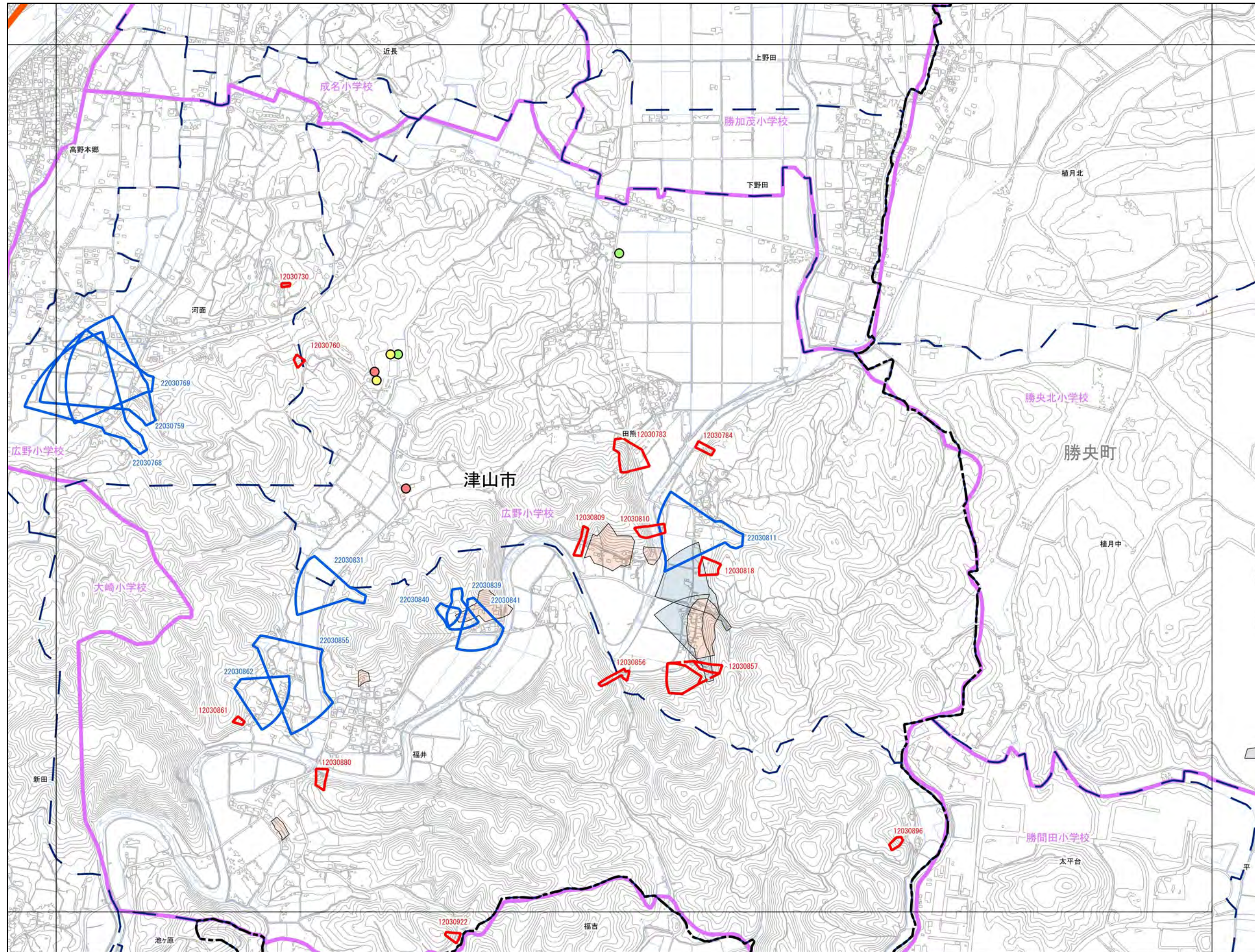
- 抽出箇所**
- 急傾斜地
 - 急傾斜地統合箇所
 - 土石流
- 既指定区域**
- 急傾斜
 - 土石流
- その他凡例**
- 要配慮者利用施設
 - 避難施設
 - 公共施設
 - JR等
 - 第1次緊急輸送路
 - 等高線(5m)、道路、建物
 - 水部
 - 行政界
 - 大字界
 - 小学校区



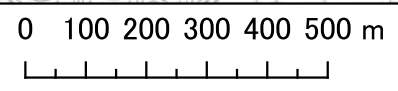
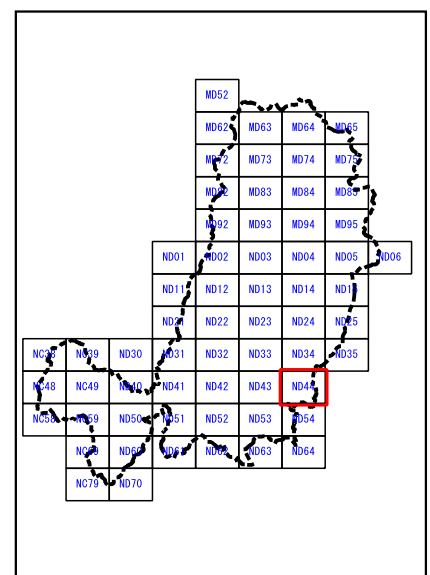


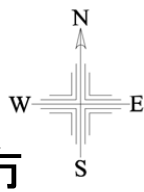
津山市

ND33	ND34	ND35
ND43	ND44	
ND53	ND54	



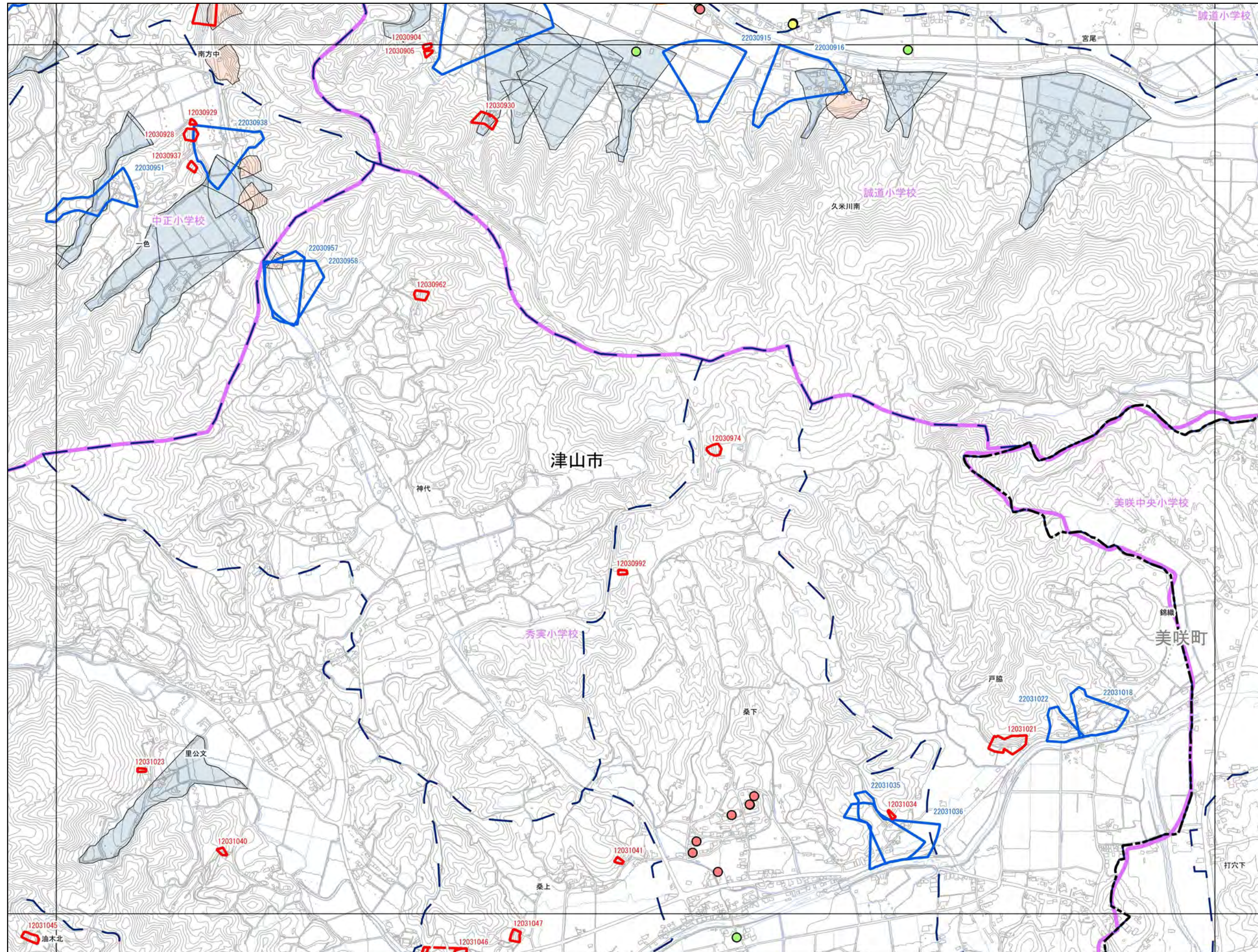
- 抽出箇所**
- 急傾斜地
 - 急傾斜地統合箇所
 - 土石流
- 既指定区域**
- 急傾斜
 - 土石流
- その他凡例**
- 要配慮者利用施設
 - 避難施設
 - 公共施設
 - JR等
 - 第1次緊急輸送路
 - 等高線(5m)、道路、建物
 - 水部
 - 行政界
 - 大字界
 - 小学校区





津山市

NC49	ND40	ND41
NC59	ND50	ND51
NC69	ND60	ND61



抽出箇所

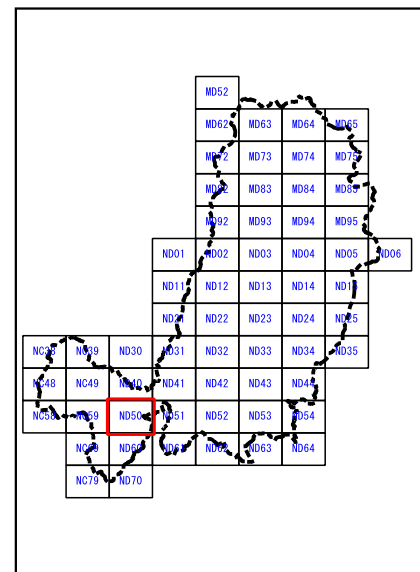
- 急傾斜地
- 急傾斜地統合箇所
- 土石流

既指定区域


- 急傾斜
- 土石流

その他凡例

- 要配慮者利用施設
- 避難施設
- 公共施設
- JR等
- 第1次緊急輸送路
- 等高線(5m)、道路、建物
- 水部
- 行政界
- 大字界
- 小学校区



0 100 200 300 400 500 m

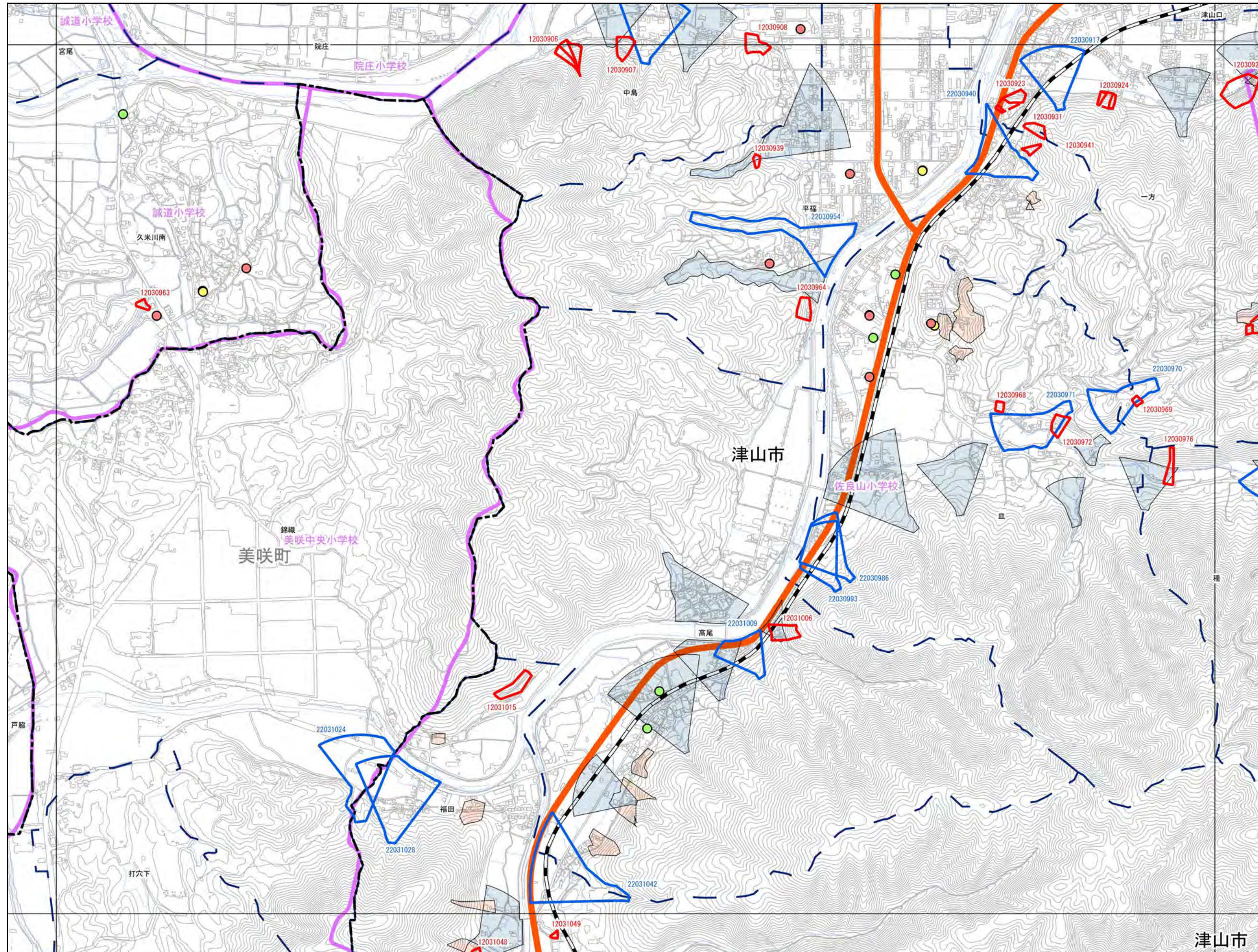


1:12,500



津山市

ND40	ND41	ND42
ND50	ND51	ND52
ND60	ND61	ND62



抽出箇所

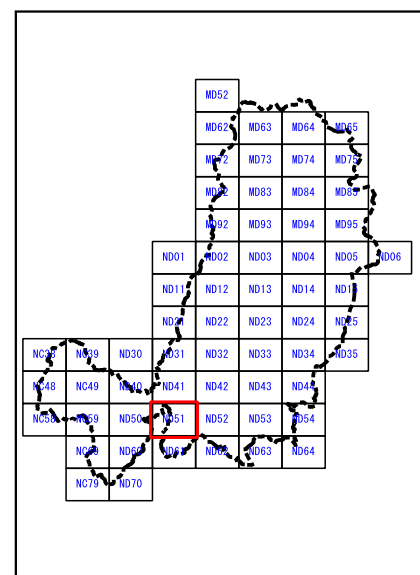
- 急傾斜地
- 急傾斜地統合箇所
- 土石流

既指定区域

- 急傾斜
- 土石流

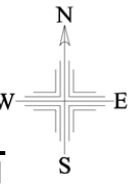
その他凡例

- 要配慮者利用施設
- 避難施設
- 公共施設
- JR等
- 第1次緊急輸送路
- 等高線(5m)、道路、建物
- 水部
- 行政界
- 大字界
- 小学校区



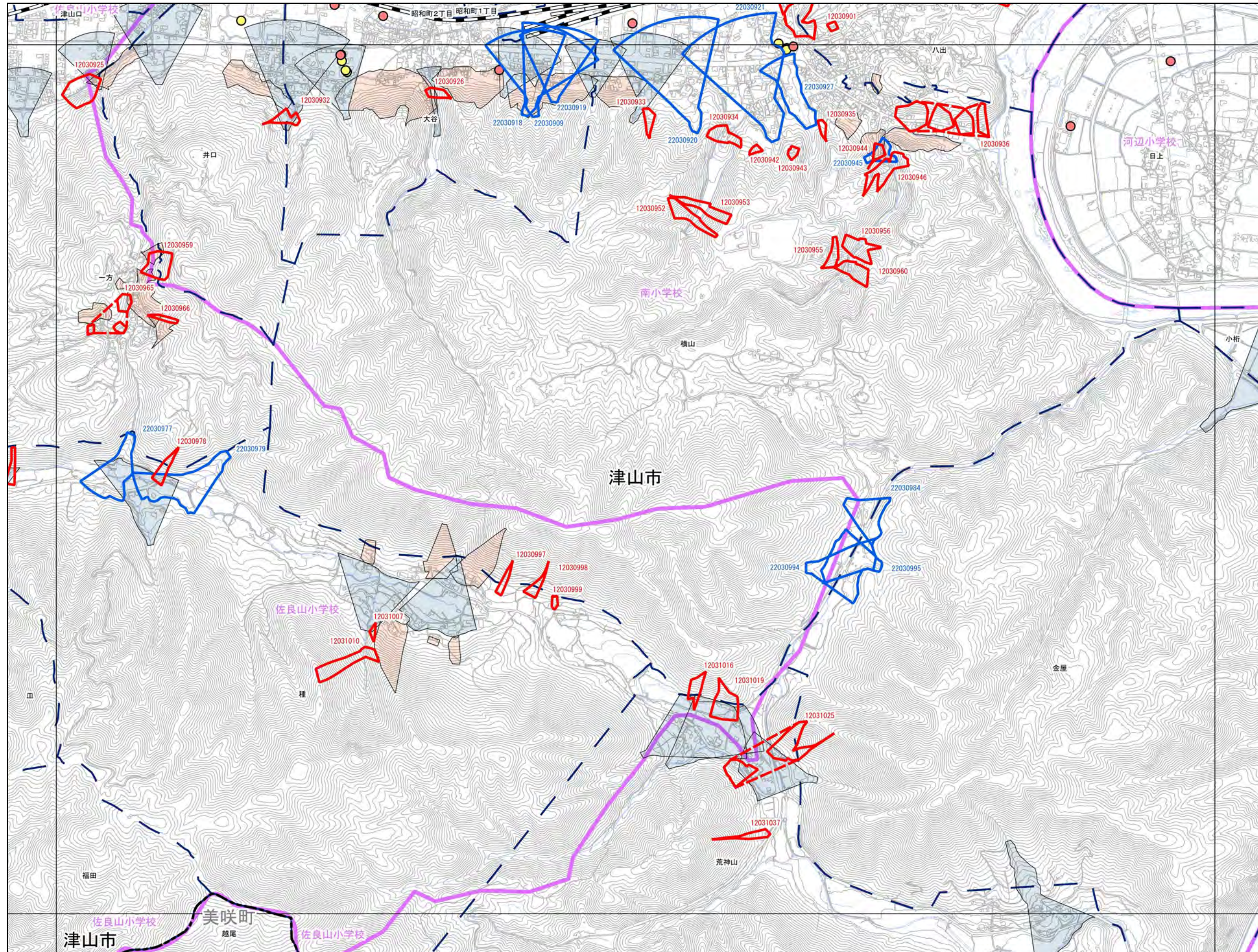
0 100 200 300 400 500 m

1:12,500

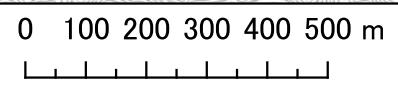


津山市

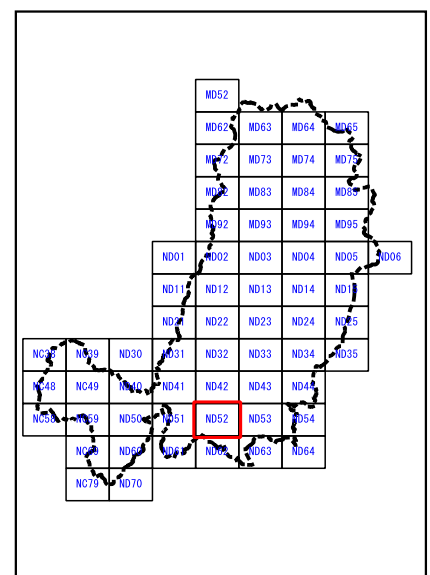
ND41	ND42	ND43
ND51	ND52	ND53
ND61	ND62	ND63

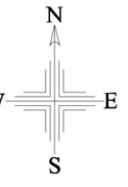


- 抽出箇所**
- 急傾斜地
 - 急傾斜地統合箇所
 - 土石流
- 既指定区域**
- 急傾斜
 - 土石流
- その他凡例**
- 要配慮者利用施設
 - 避難施設
 - 公共施設
 - JR等
 - 第1次緊急輸送路
 - 等高線(5m)、道路、建物
 - 水部
 - 行政界
 - 大字界
 - 小学校区



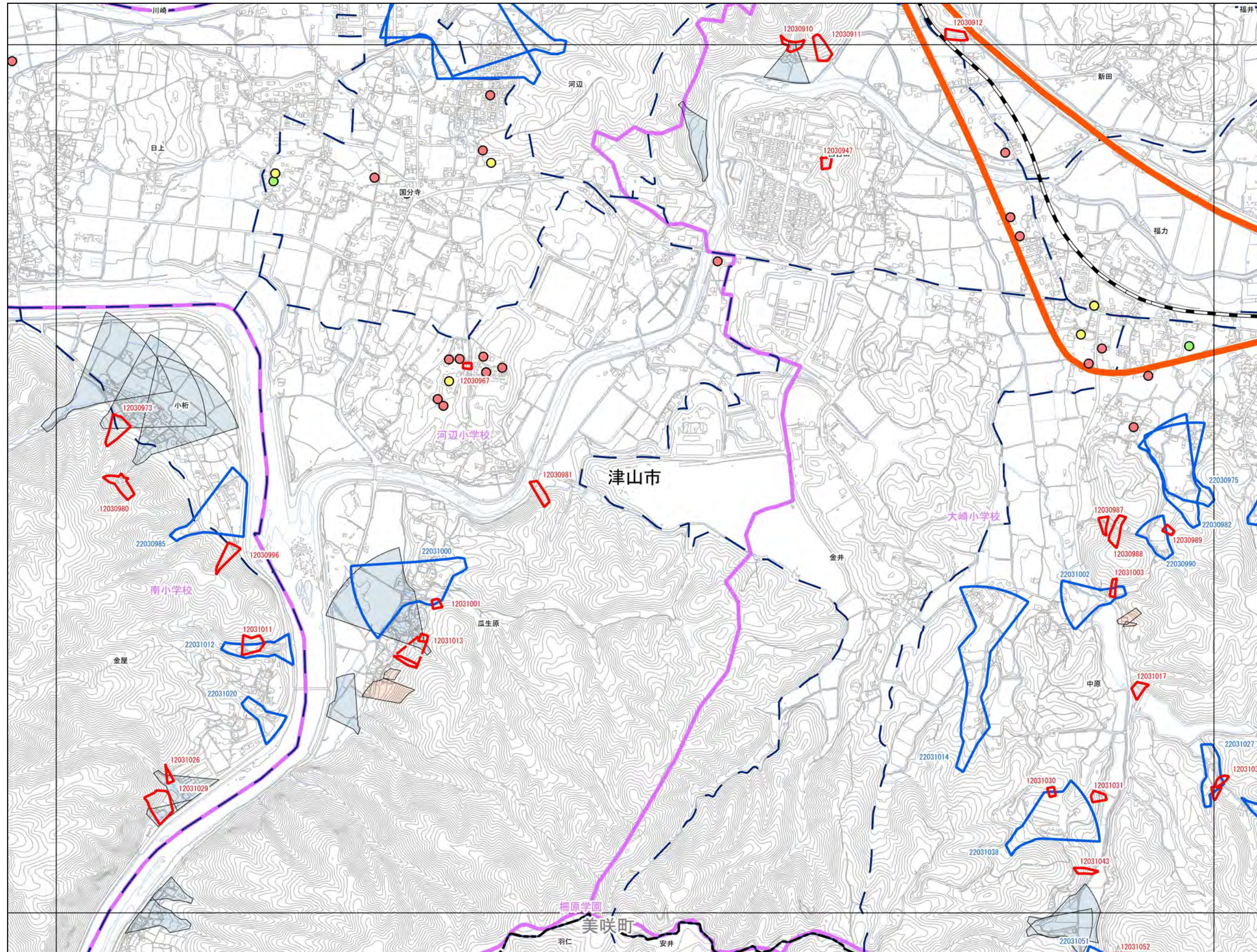
1:12,500



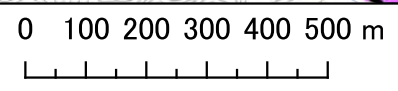


津山市

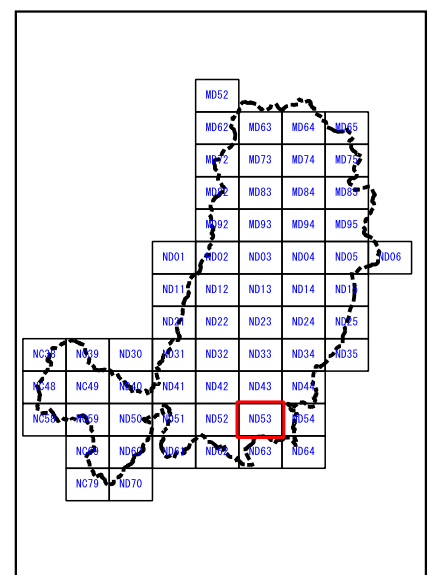
ND42	ND43	ND44
ND52	ND53	ND54
ND62	ND63	ND64

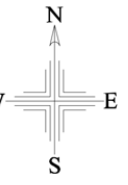


- 抽出箇所**
- 急傾斜地
 - 急傾斜地統合箇所
 - 土石流
- 既指定区域**
- 急傾斜
 - 土石流
- その他凡例**
- 要配慮者利用施設
 - 避難施設
 - 公共施設
 - JR等
 - 第1次緊急輸送路
 - 等高線(5m)、道路、建物
 - 水部
 - 行政界
 - 大字界
 - 小学校区



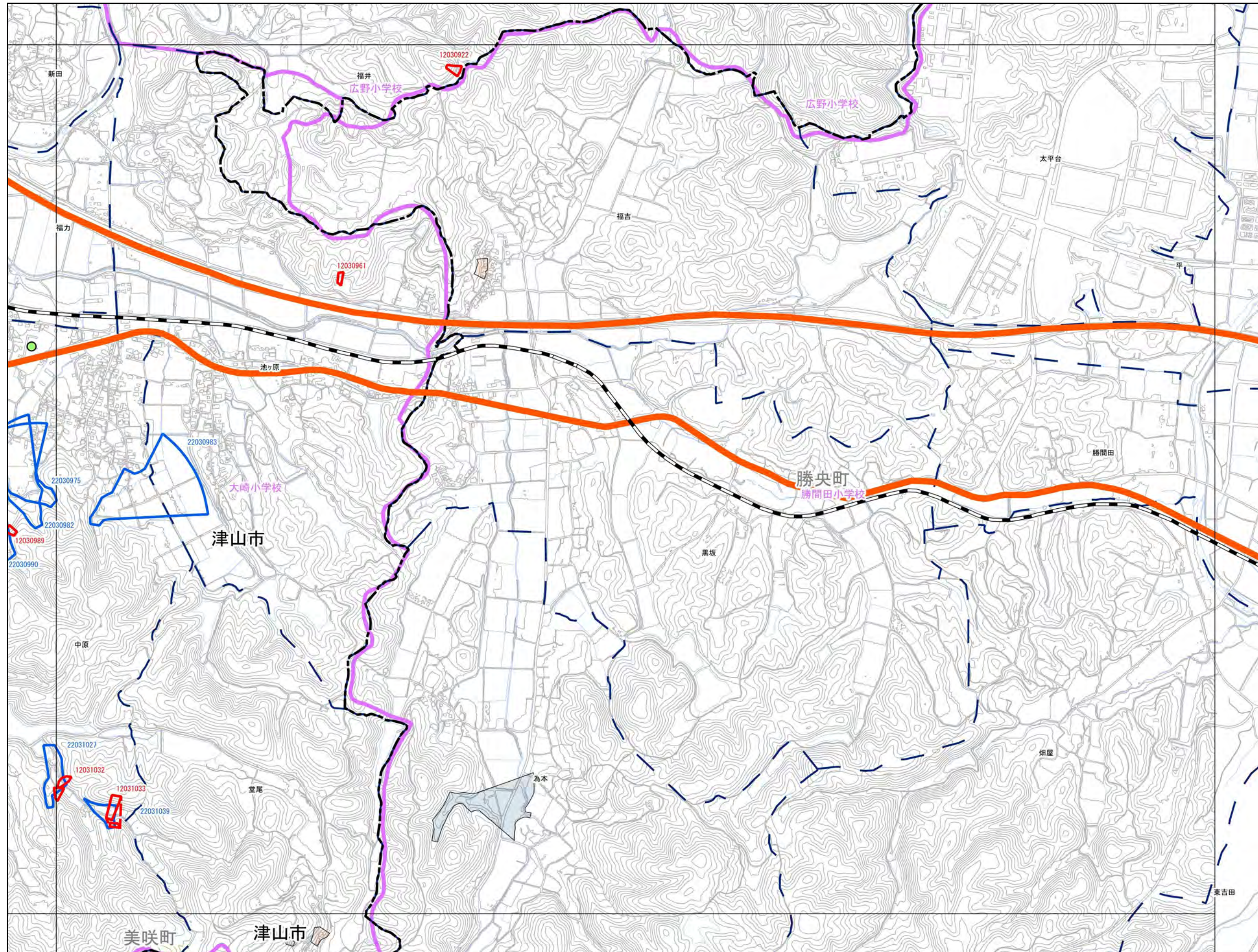
1:12,500



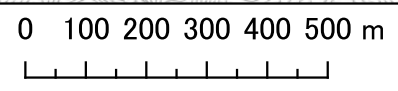
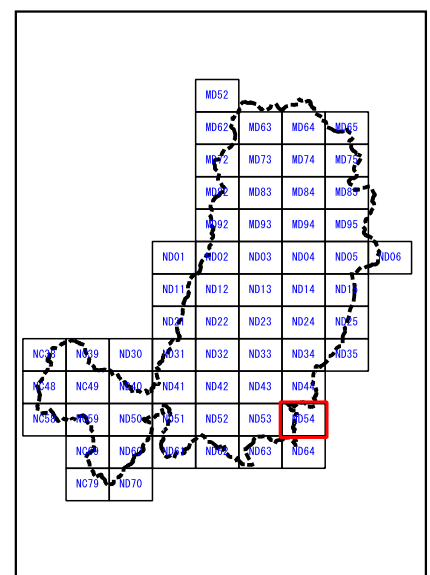


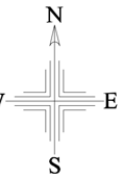
津山市

ND43	ND44	
ND53	ND54	
ND63	ND64	



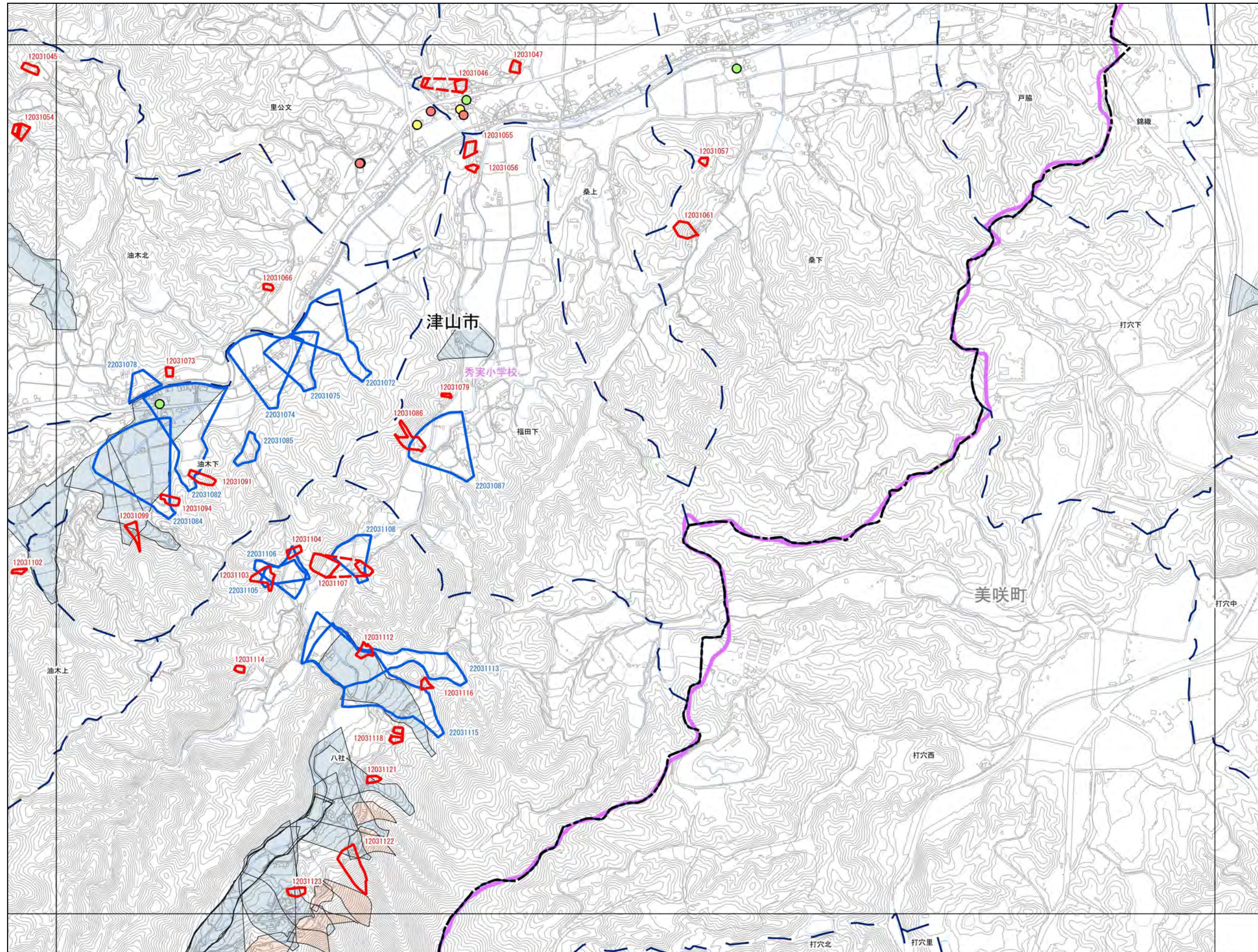
- 抽出箇所**
- 急傾斜地
 - 急傾斜地統合箇所
 - 土石流
- 既指定区域**
- 急傾斜
 - 土石流
- その他凡例**
- 要配慮者利用施設
 - 避難施設
 - 公共施設
 - JR等
 - 第1次緊急輸送路
 - 等高線(5m)、道路、建物
 - 水部
 - 行政界
 - 大字界
 - 小学校区



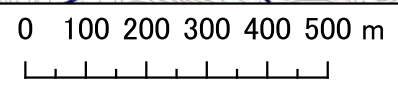


津山市

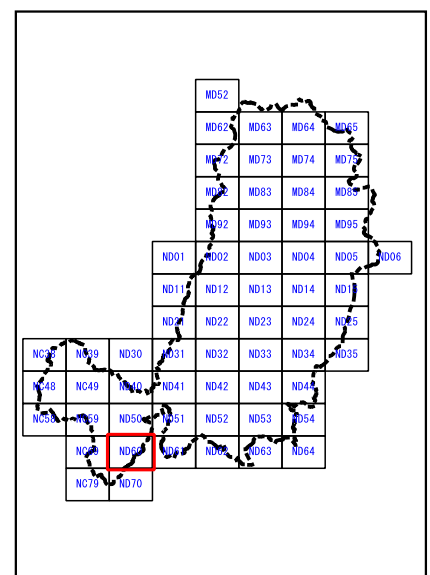
NC59	ND50	ND51
NC69	ND60	ND61
NC79	ND70	

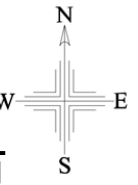


- 抽出箇所**
- 急傾斜地
 - 急傾斜地統合箇所
 - 土石流
- 既指定区域**
- 急傾斜
 - 土石流
- その他凡例**
- 要配慮者利用施設
 - 避難施設
 - 公共施設
 - JR等
 - 第1次緊急輸送路
 - 等高線(5m)、道路、建物
 - 水部
 - 行政界
 - 大字界
 - 小学校区



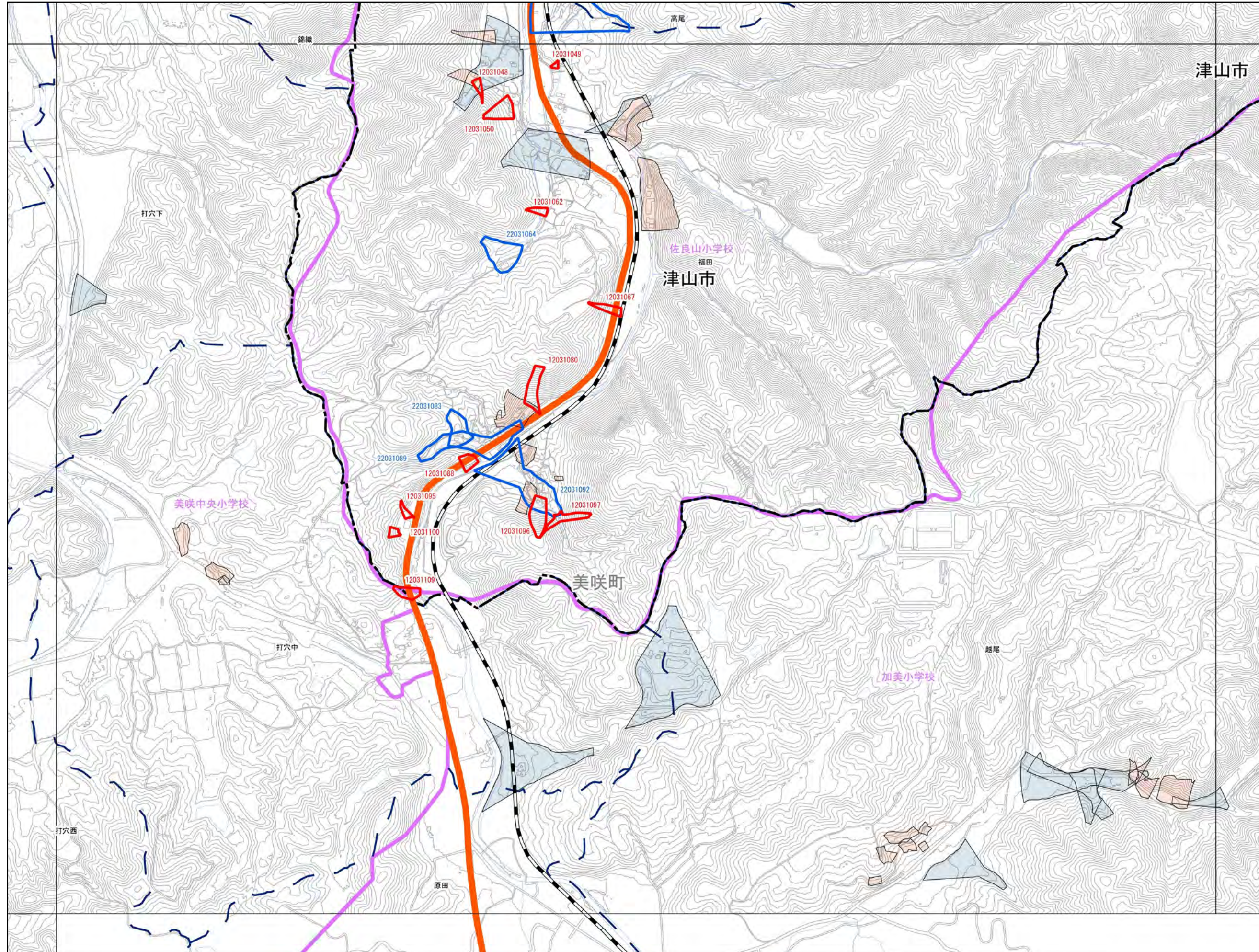
1:12,500



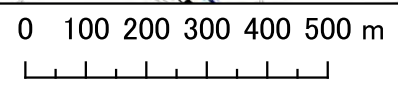


津山市

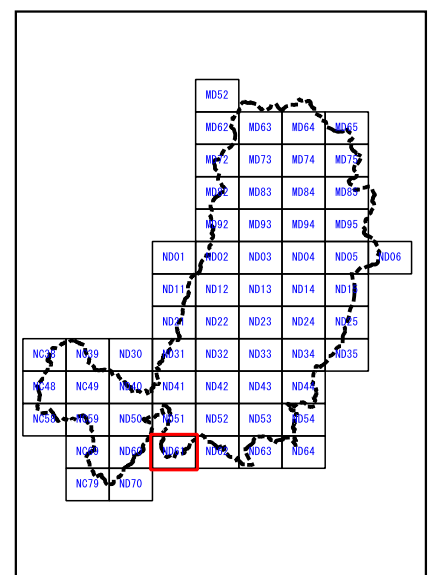
ND50	ND51	ND52
ND60	ND61	ND62
ND70		



- 抽出箇所**
- 急傾斜地
 - 急傾斜地統合箇所
 - 土石流
- 既指定区域**
- 急傾斜
 - 土石流
- その他凡例**
- 要配慮者利用施設
 - 避難施設
 - 公共施設
 - JR等
 - 第1次緊急輸送路
 - 等高線(5m)、道路、建物
 - 水部
 - 行政界
 - 大字界
 - 小学校区



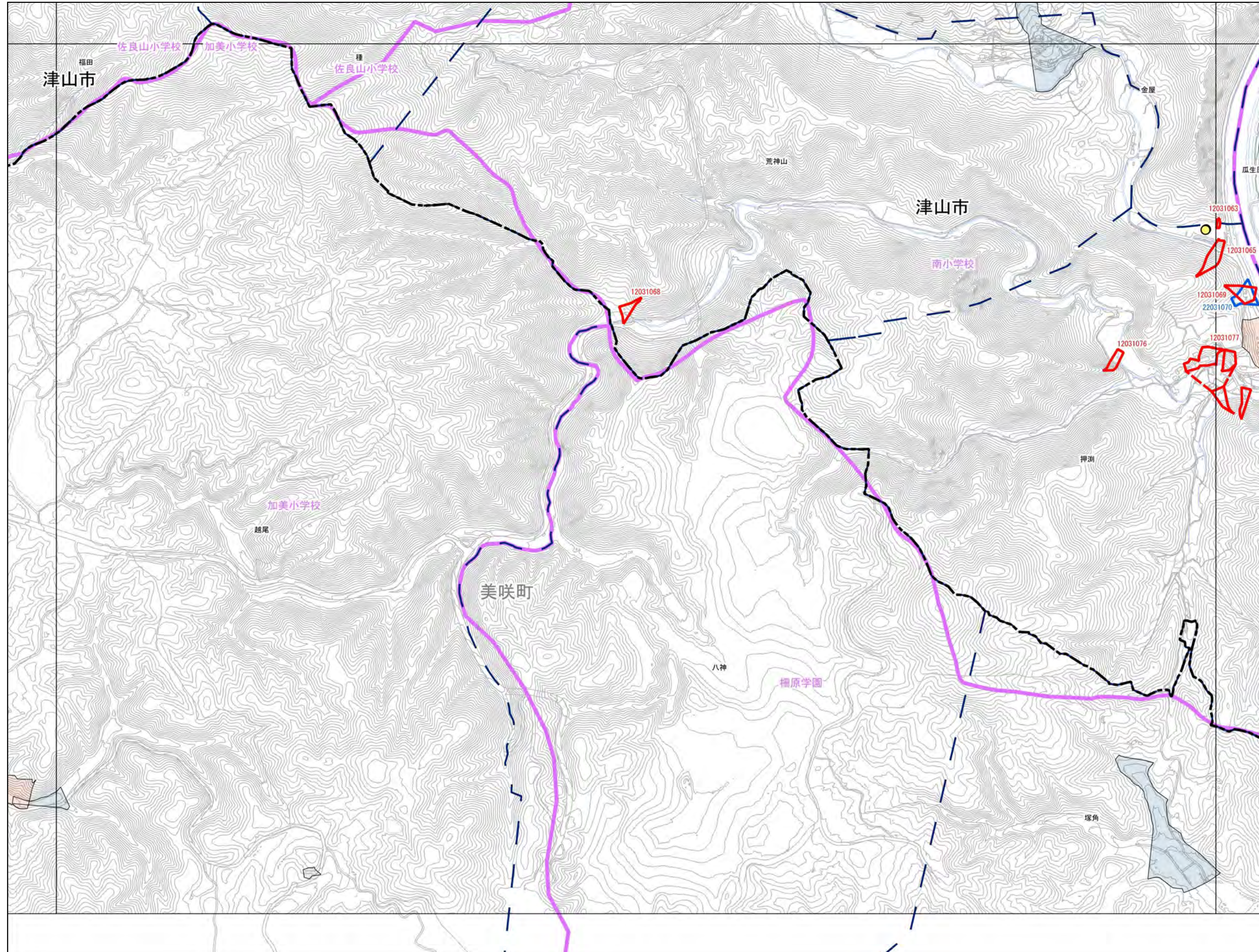
1:12,500



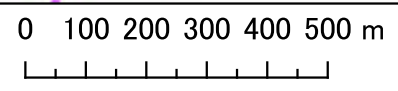
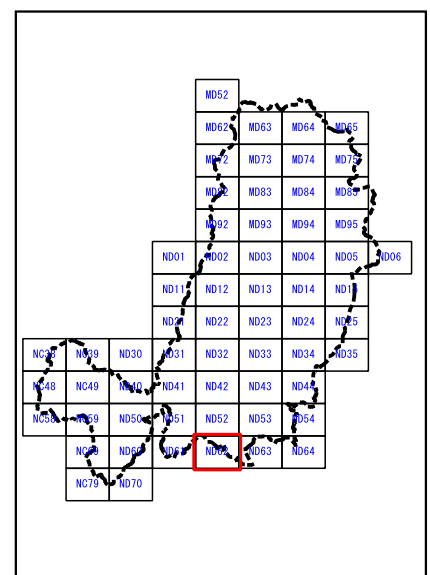


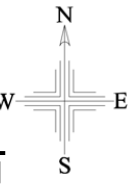
津山市

ND51	ND52	ND53
ND61	ND62	ND63



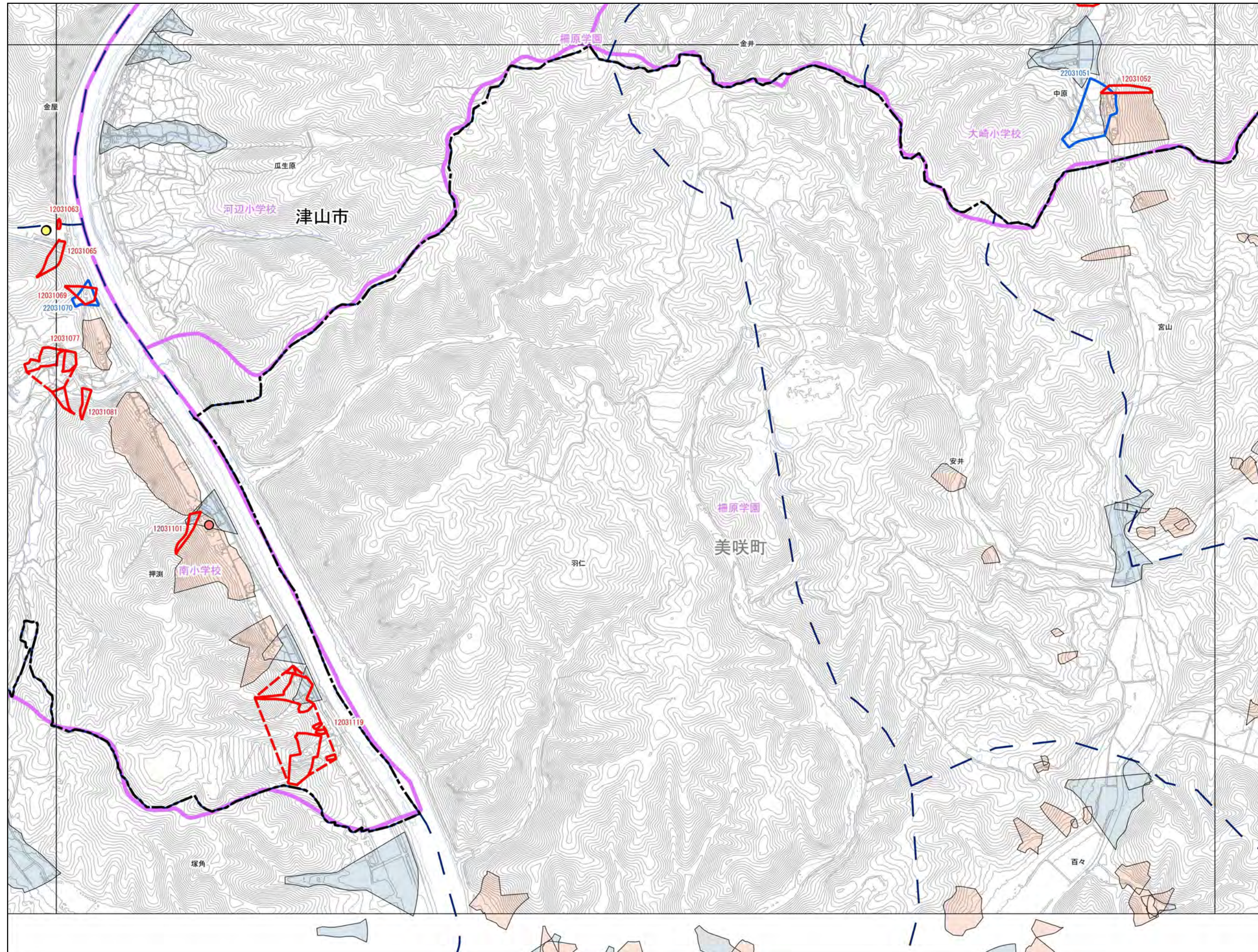
- 抽出箇所**
- 急傾斜地
 - 急傾斜地統合箇所
 - 土石流
- 既指定区域**
- 急傾斜
 - 土石流
- その他凡例**
- 要配慮者利用施設
 - 避難施設
 - 公共施設
 - JR等
 - 第1次緊急輸送路
 - 等高線(5m)、道路、建物
 - 水部
 - 行政界
 - 大字界
 - 小学校区



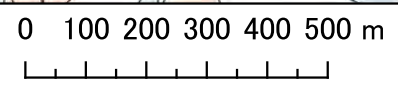
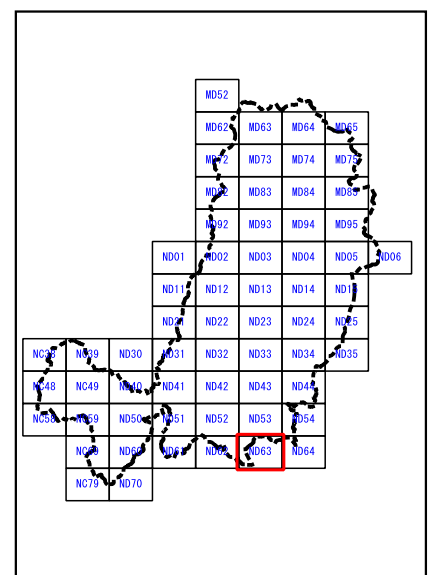


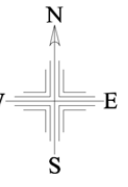
津山市

ND52	ND53	ND54
ND62	ND63	ND64



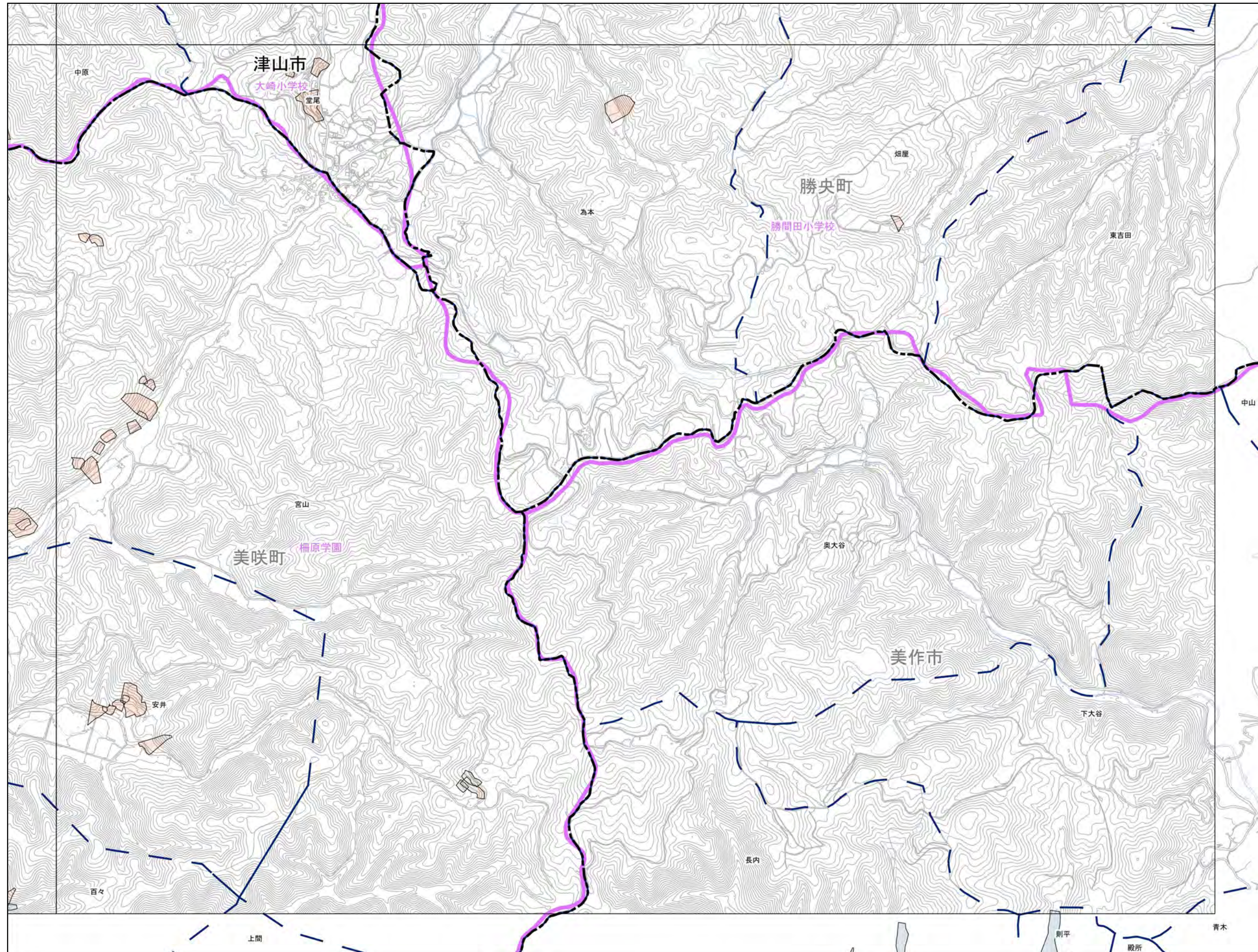
- 抽出箇所**
- 急傾斜地
 - 急傾斜地統合箇所
 - 土石流
- 既指定区域**
- 急傾斜
 - 土石流
- その他凡例**
- 要配慮者利用施設
 - 避難施設
 - 公共施設
 - JR等
 - 第1次緊急輸送路
 - 等高線(5m)、道路、建物
 - 水部
 - 行政界
 - 大字界
 - 小学校区





津山市

ND53	ND54
ND63	ND64



抽出箇所

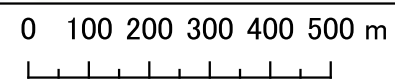
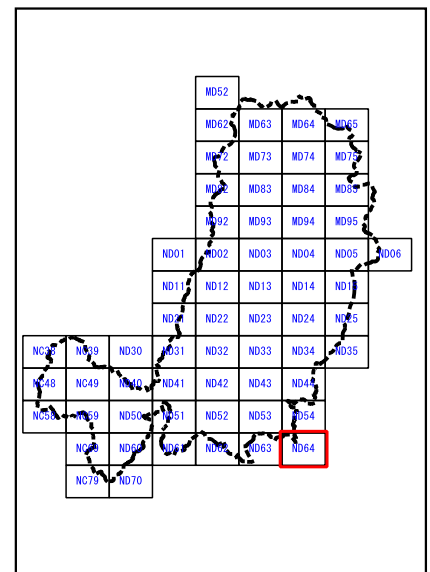
- 急傾斜地
- 急傾斜地統合箇所
- 土石流

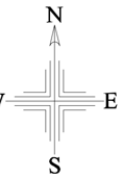
既指定区域

- 急傾斜
- 土石流

その他凡例

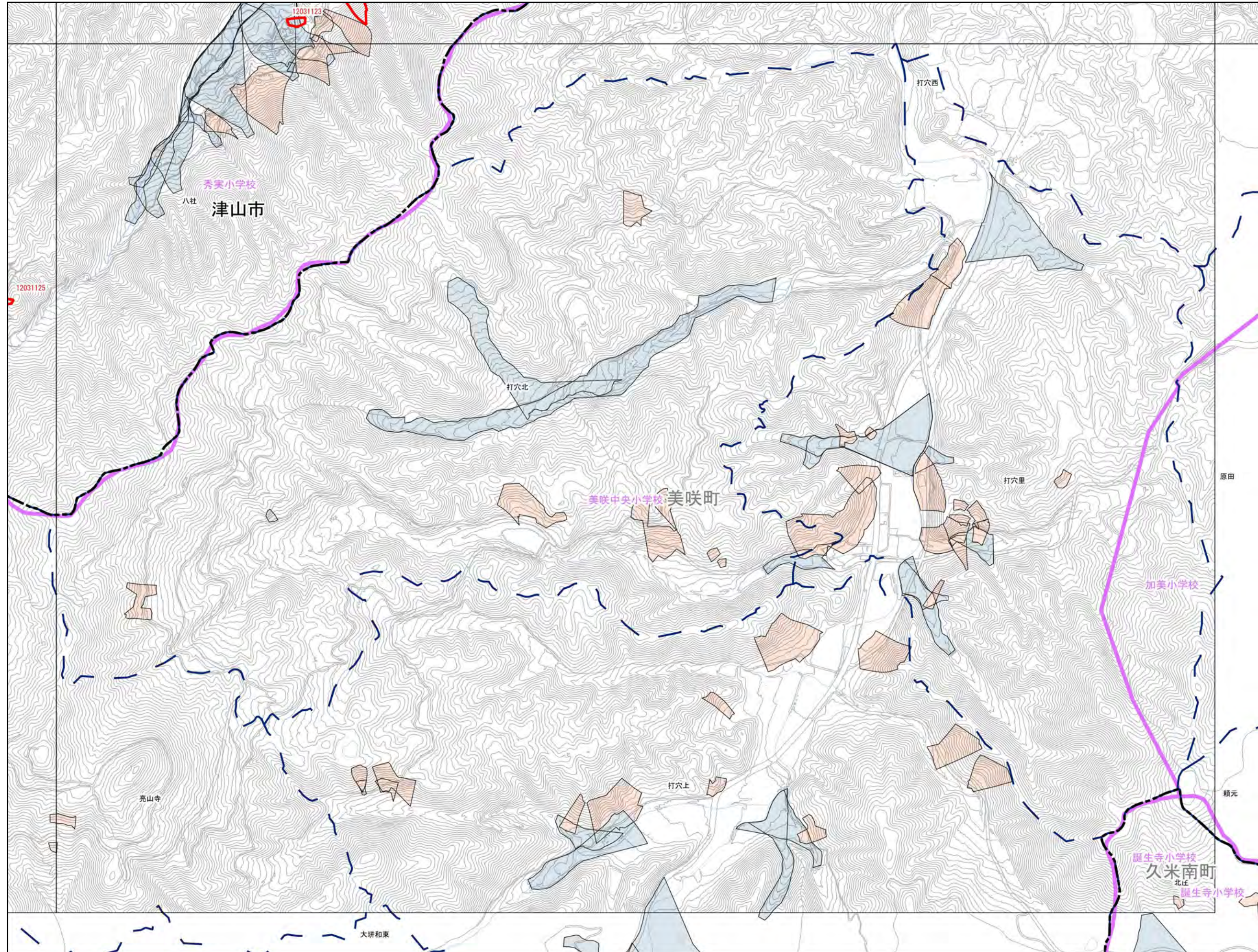
- 要配慮者利用施設
- 避難施設
- 公共施設
- JR等
- 第1次緊急輸送路
- 等高線(5m)、道路、建物
- 水部
- 行政界
- 大字界
- 小学校区



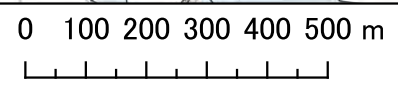


津山市

NC69	ND60	ND61
NC79	ND70	



- 抽出箇所**
- 急傾斜地
 - 急傾斜地統合箇所
 - 土石流
- 既指定区域**
- 急傾斜
 - 土石流
- その他凡例**
- 要配慮者利用施設
 - 避難施設
 - 公共施設
 - JR等
 - 第1次緊急輸送路
 - 等高線(5m)、道路、建物
 - 水部
 - 行政界
 - 大字界
 - 小学校区



1:12,500

