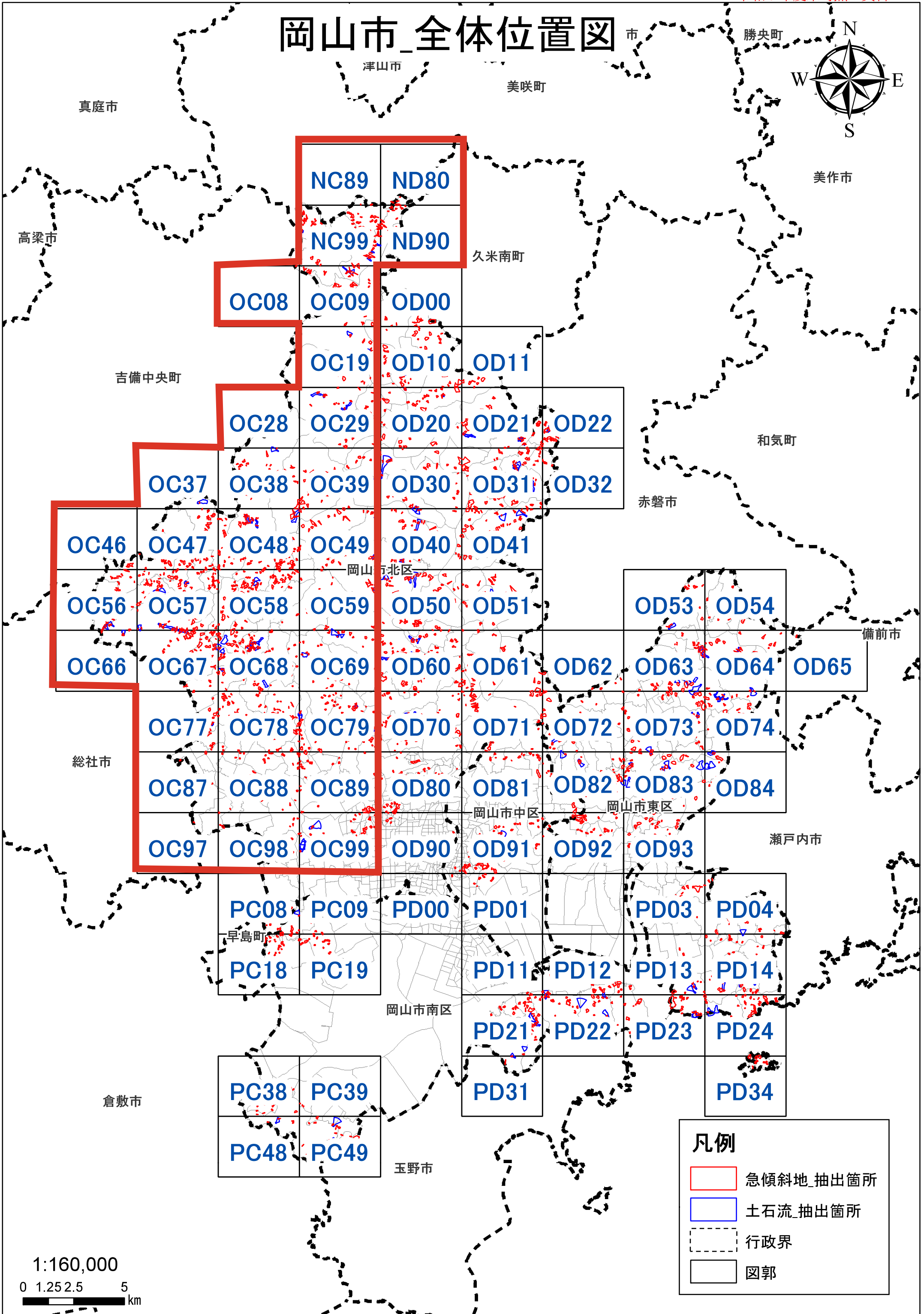

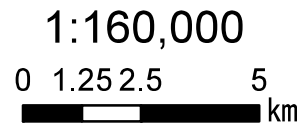


# 岡山市\_全体位置図

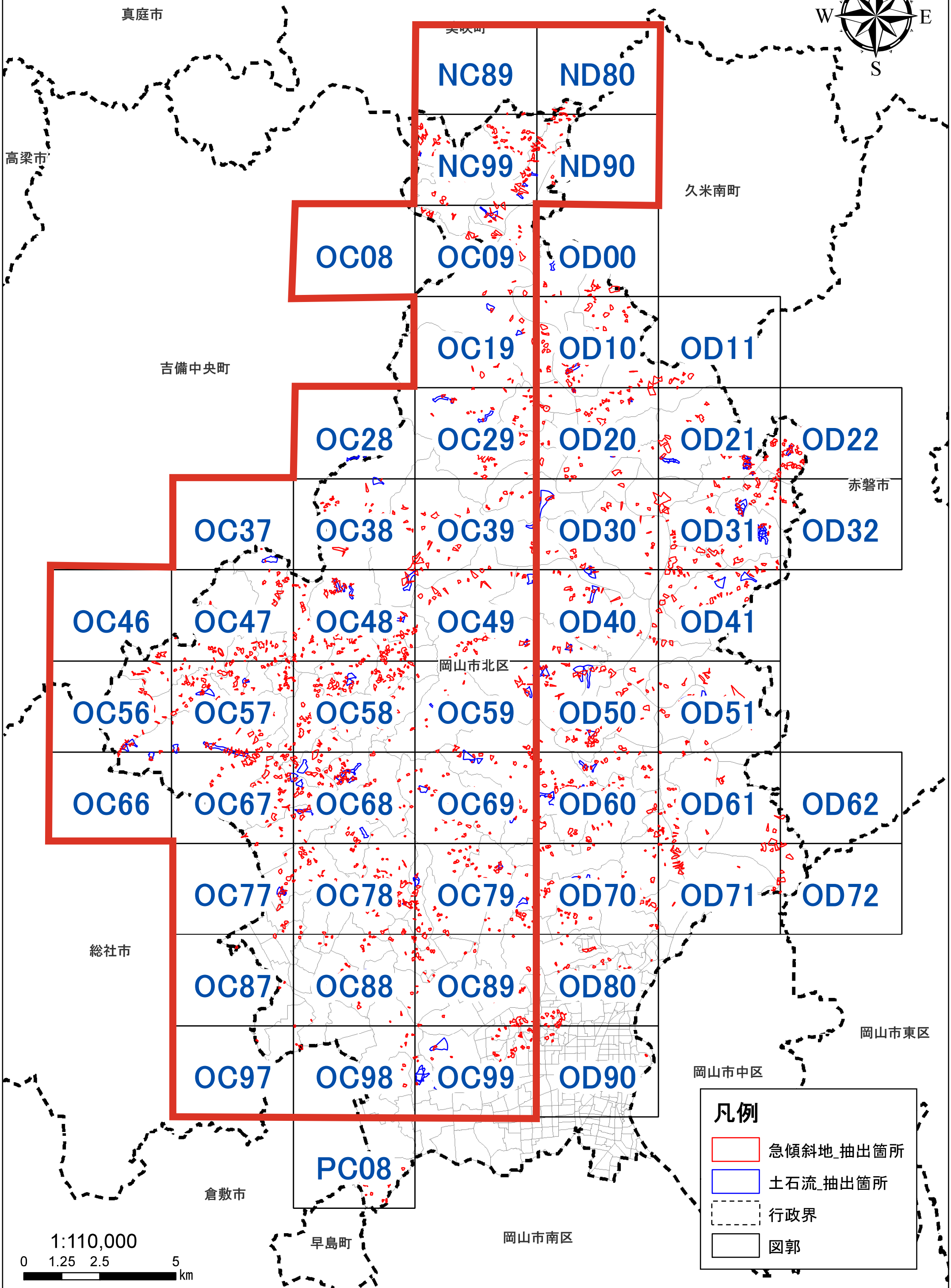



**凡例**

- 急傾斜地\_抽出箇所
- 土石流\_抽出箇所
- 行政界
- 図郭

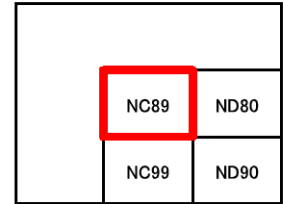


# 岡山市北区\_全体位置図





岡山市



抽出箇所

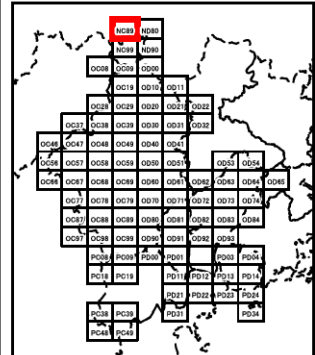

- 急傾斜地
- 急傾斜地統合箇所
- 土石流

既指定区域

- 急傾斜地
- 土石流

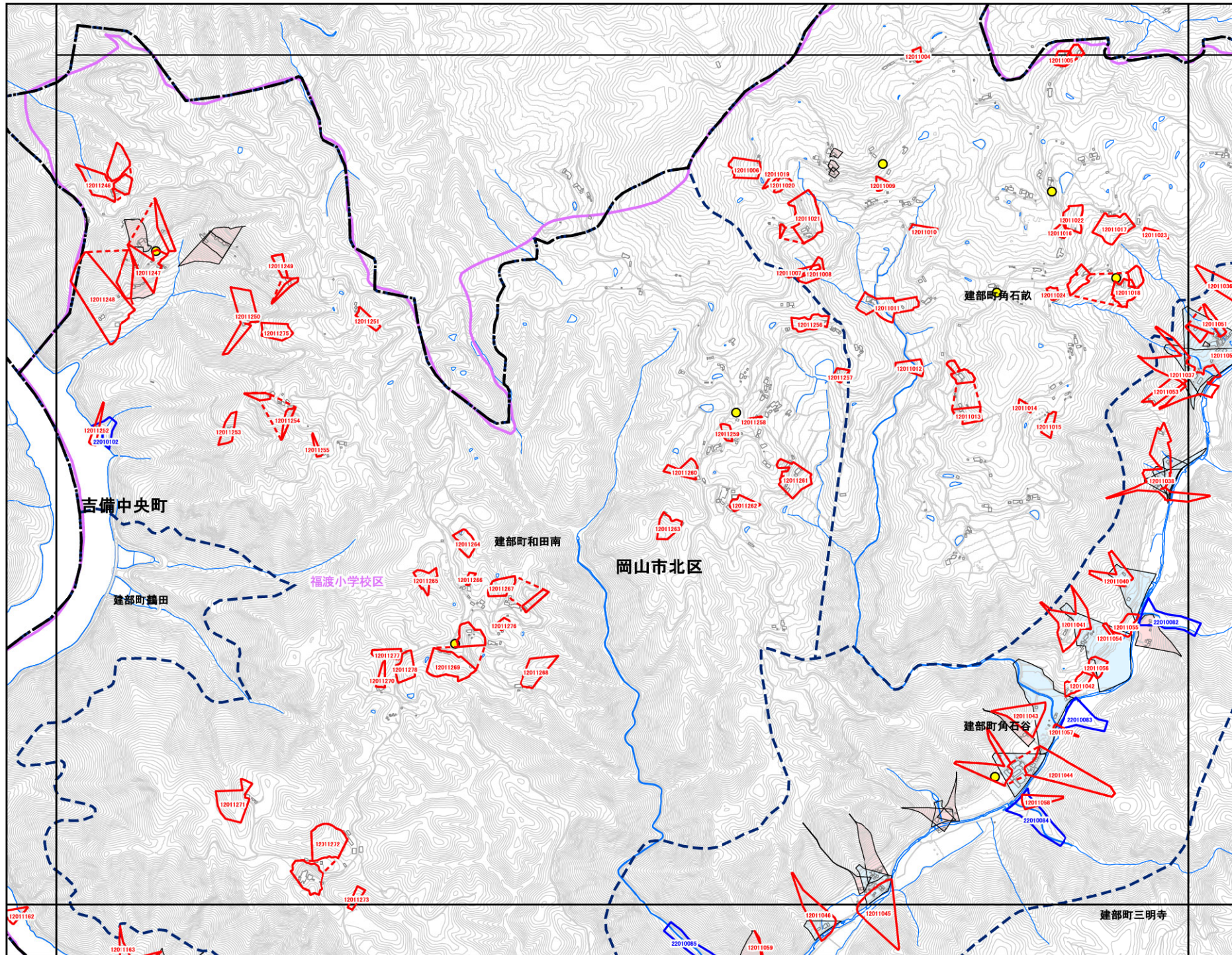
その他凡例

- 要配慮者利用施設
- 避難施設
- 公共施設
- ⋯⋯ JR等
- 第1次緊急輸送路
- 等高線(5m)、道路、建物等
- 水部
- 行政界
- 大字界
- 小学校区



0 100 200 300 400 500 m

1:12,500



岡山市

	NC89	ND80
	<b>NC99</b>	ND90
OC08	OC09	OD00

抽出箇所

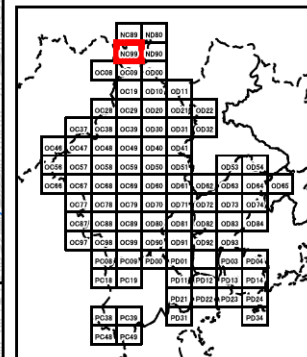
- 急傾斜地
- 急傾斜地統合箇所
- 土石流

既指定区域

- 急傾斜地
- 土石流

その他凡例

- 要配慮者利用施設
- 避難施設
- 公共施設
- JR等
- 第1次緊急輸送路
- 等高線(5m)、道路、建物等
- 水部
- 行政界
- 大字界
- 小学校区





岡山市

NC89	ND80
NC99	ND90

抽出箇所


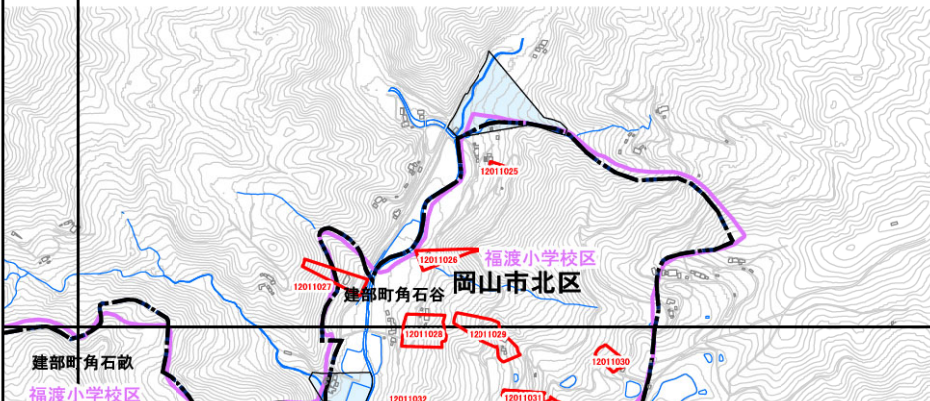
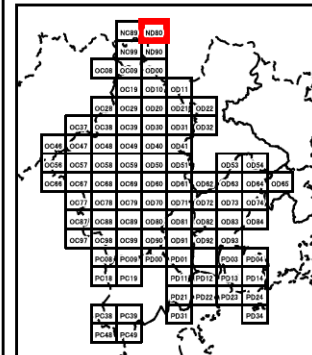
- 急傾斜地
- 急傾斜地統合箇所
- 土石流

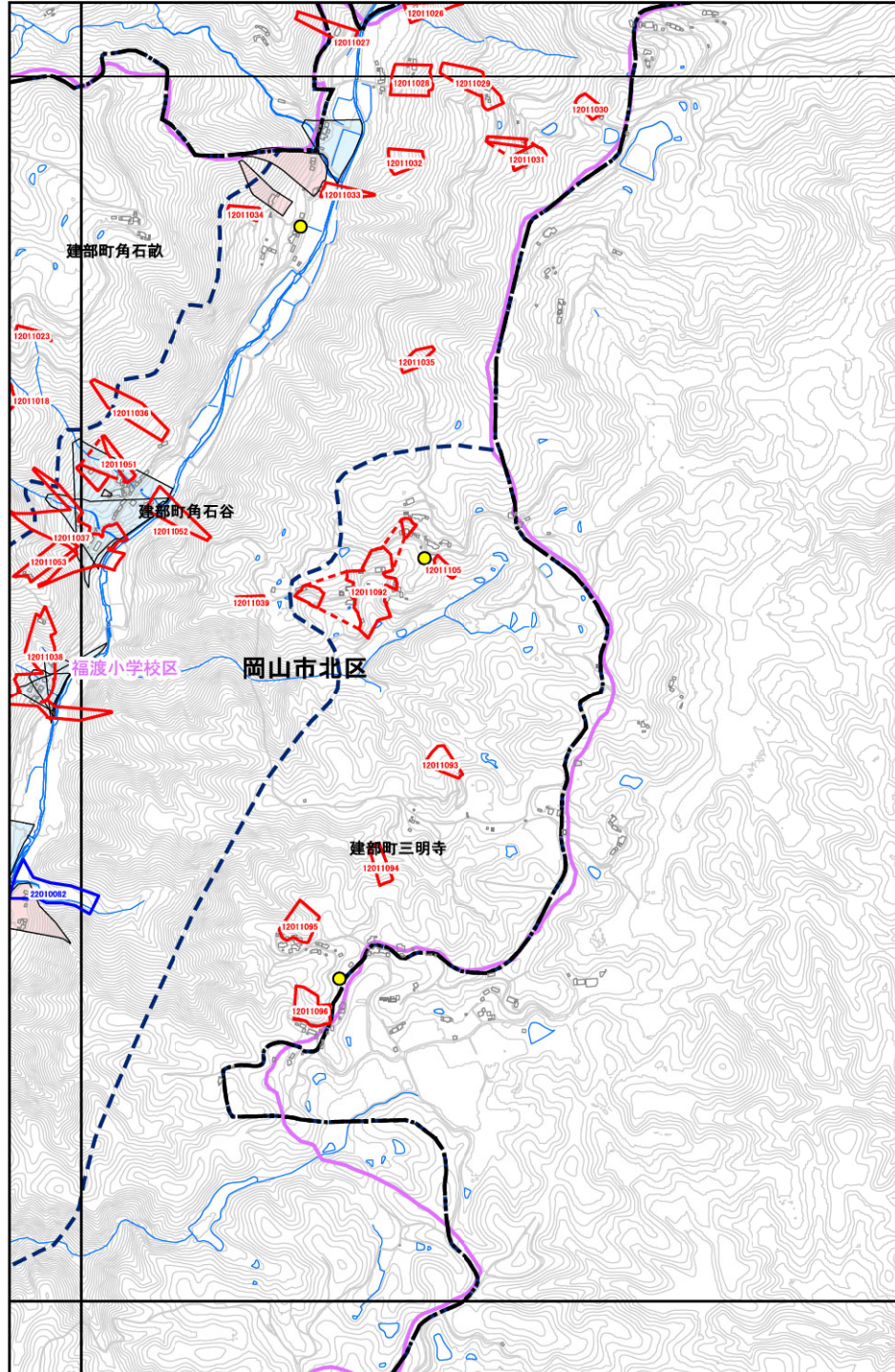
既指定区域

- 急傾斜地
- 土石流

その他凡例

- 要配慮者利用施設
- 避難施設
- 公共施設
- ⋯⋯ JR等
- 第1次緊急輸送路
- 等高線(5m)、道路、建物等
- 水部
- 行政界
- 大字界
- 小学校区





岡山市



NC89	ND80
NC99	<b>ND90</b>
OC09	OD00

抽出箇所

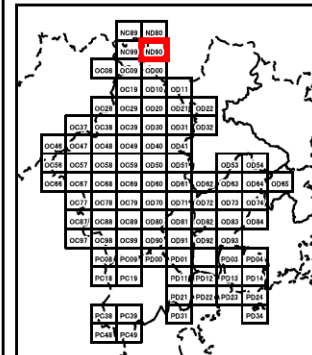
- 急傾斜地
- 急傾斜地統合箇所
- 土石流

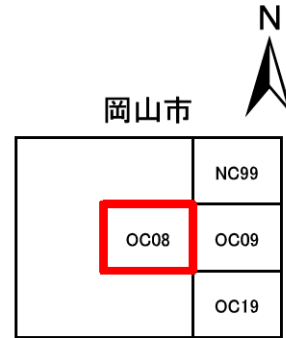
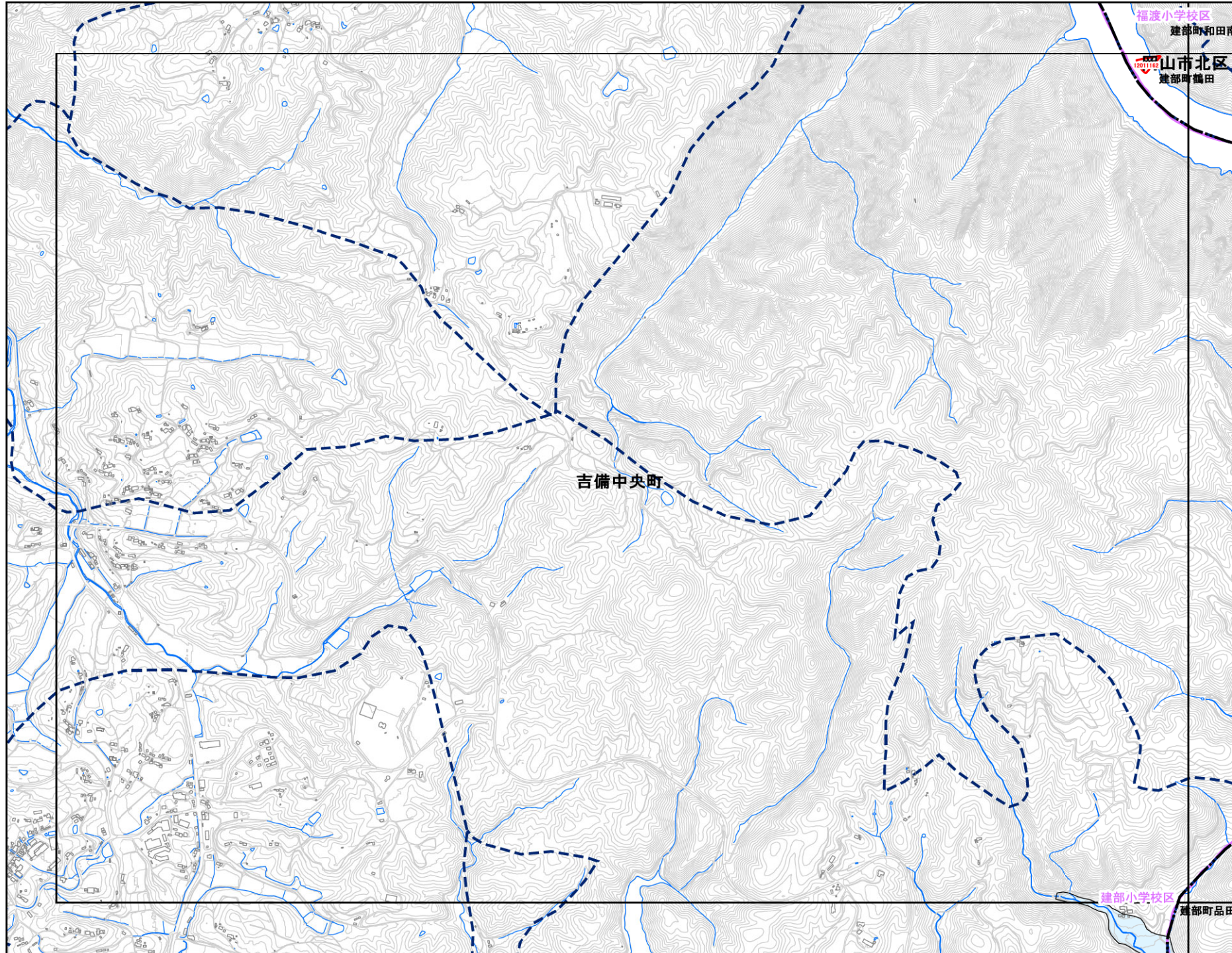
既指定区域

- 急傾斜地
- 土石流

その他凡例

- 要配慮者利用施設
- 避難施設
- 公共施設
- ⋯⋯ JR等
- 第1次緊急輸送路
- 等高線(5m)、道路、建物等
- 水部
- 行政界
- 大字界
- 小学校区





抽出箇所


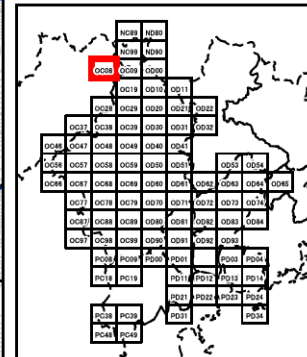
- 急傾斜地
- 急傾斜地統合箇所
- 土石流

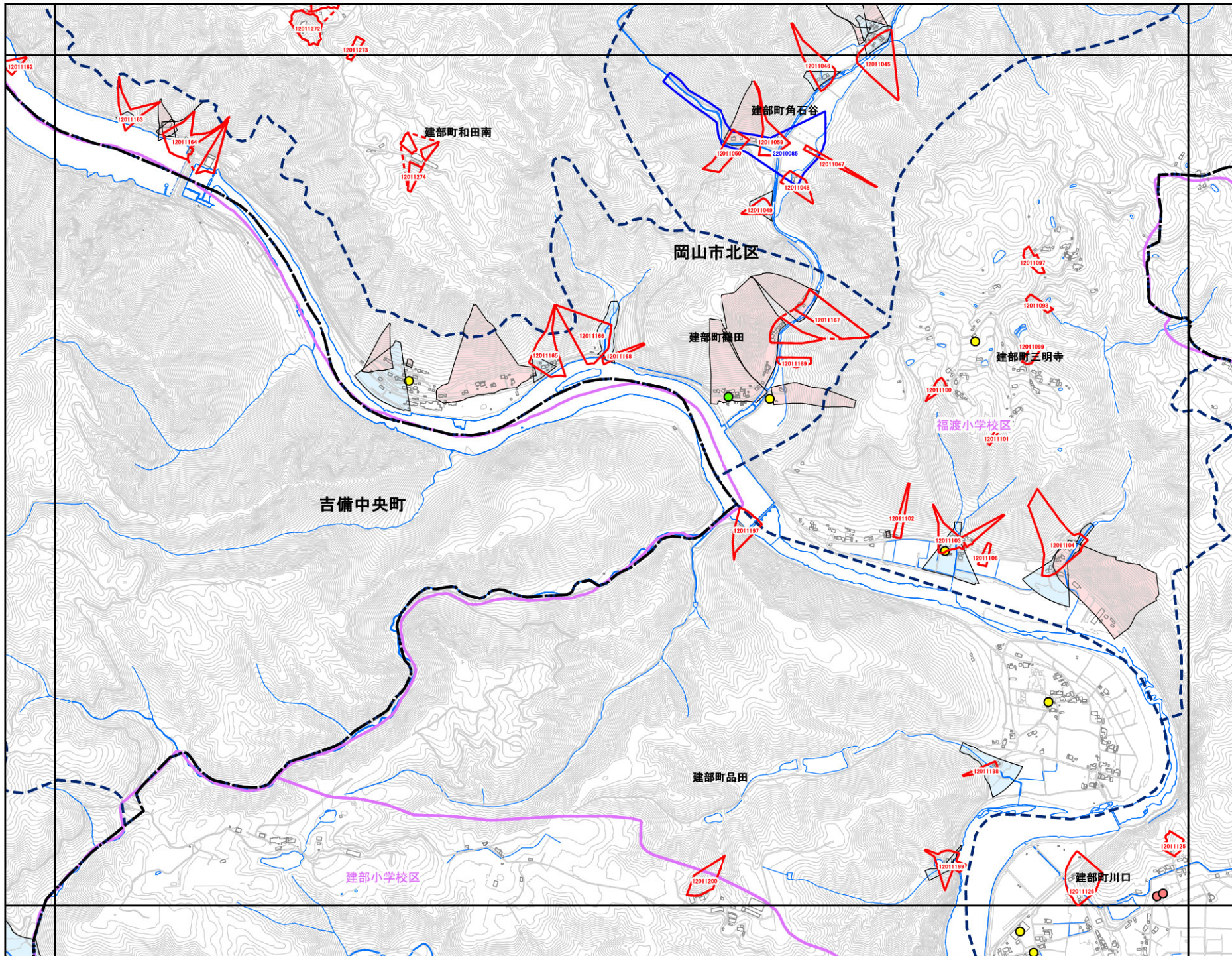
既指定区域

- 急傾斜地
- 土石流

その他凡例

- 要配慮者利用施設
- 避難施設
- 公共施設
- ⋯⋯ JR等
- 第1次緊急輸送路
- 等高線(5m)、道路、建物等
- 水部
- 行政界
- 大字界
- 小学校区





岡山市

	NC99	ND90
OC08	<b>OC09</b>	OD00
	OC19	OD10

抽出箇所

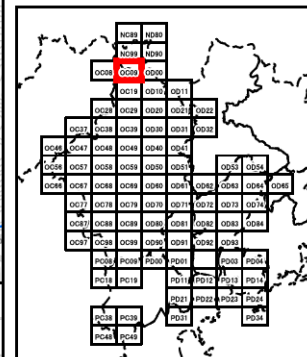
- 急傾斜地
- 急傾斜地統合箇所
- 土石流

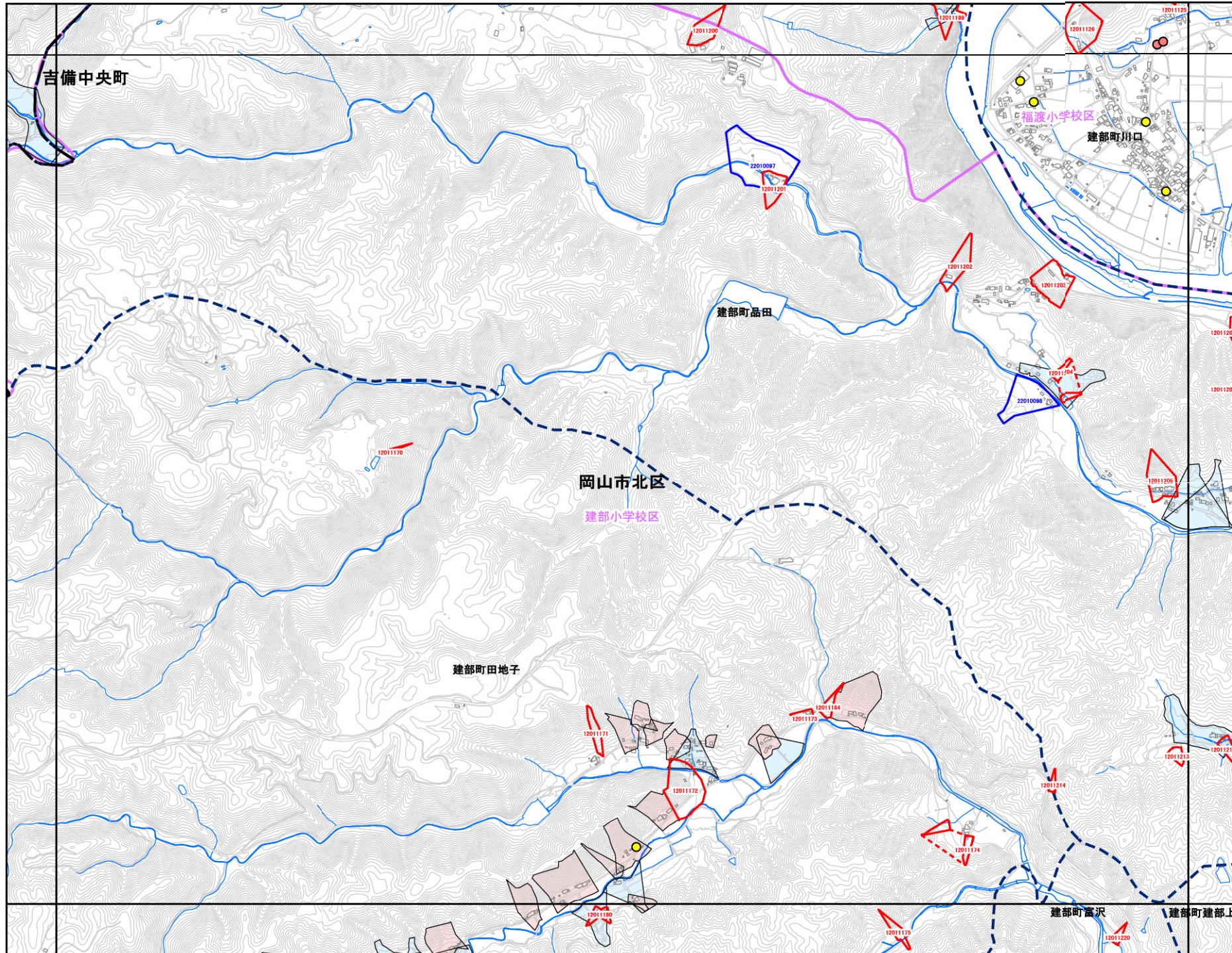
既指定区域

- 急傾斜地
- 土石流

その他凡例

- 要配慮者利用施設
- 避難施設
- 公共施設
- ⋯⋯ JR等
- 第1次緊急輸送路
- 等高線(5m)、道路、建物等
- 水部
- 行政界
- 大字界
- 小学校区





岡山市

OC08	OC09	OD00
	OC19	OD10
OC28	OC29	OD20

抽出箇所

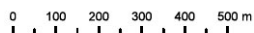
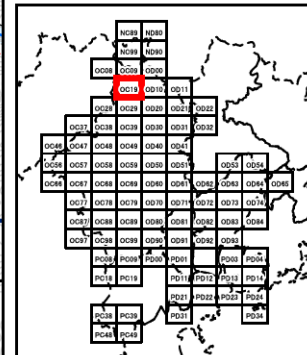
- 急傾斜地
- 急傾斜地統合箇所
- 土石流

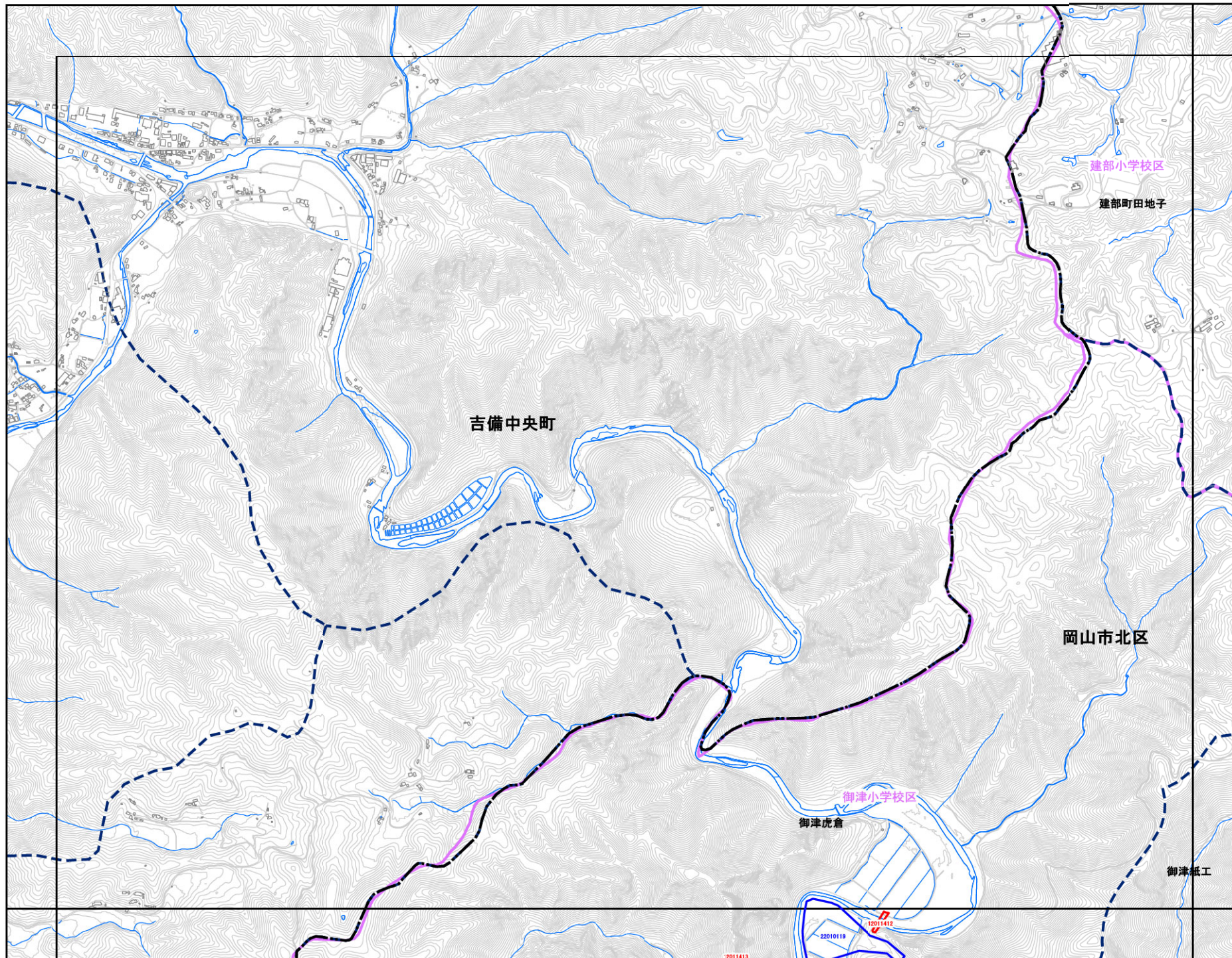
既指定区域

- 急傾斜地
- 土石流

その他凡例

- 要配慮者利用施設
- 避難施設
- 公共施設
- ⋯⋯ JR等
- 第1次緊急輸送路
- 等高線(5m)、道路、建物等
- 水部
- 行政界
- 大字界
- 小学校区





岡山市

		OC19
	OC28	OC29
OC37	OC38	OC39

抽出箇所


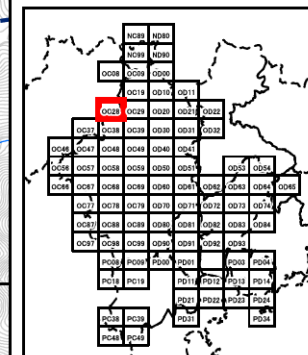
- 急傾斜地
- 急傾斜地統合箇所
- 土石流

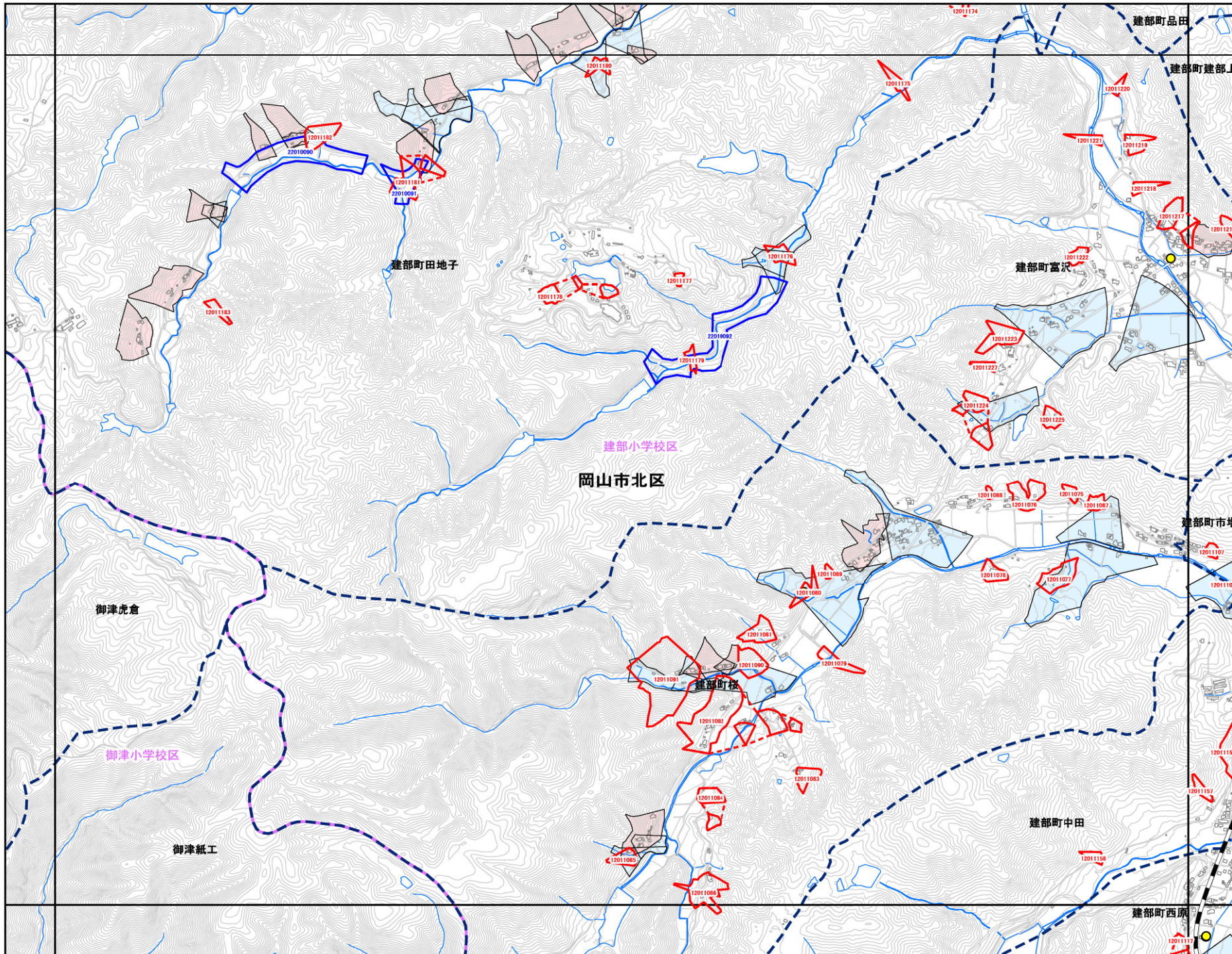
既指定区域

- 急傾斜地
- 土石流

その他凡例

- 要配慮者利用施設
- 避難施設
- 公共施設
- ⋯⋯ JR等
- 第1次緊急輸送路
- 等高線(5m)、道路、建物等
- 水部
- 行政界
- 大字界
- 小学校区





岡山市

	OC19	OD10
OC28	OC29	OD20
OC38	OC39	OD30

抽出箇所

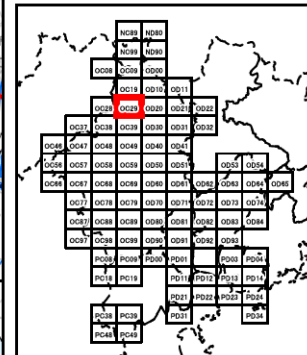
- 急傾斜地
- 急傾斜地統合箇所
- 土石流

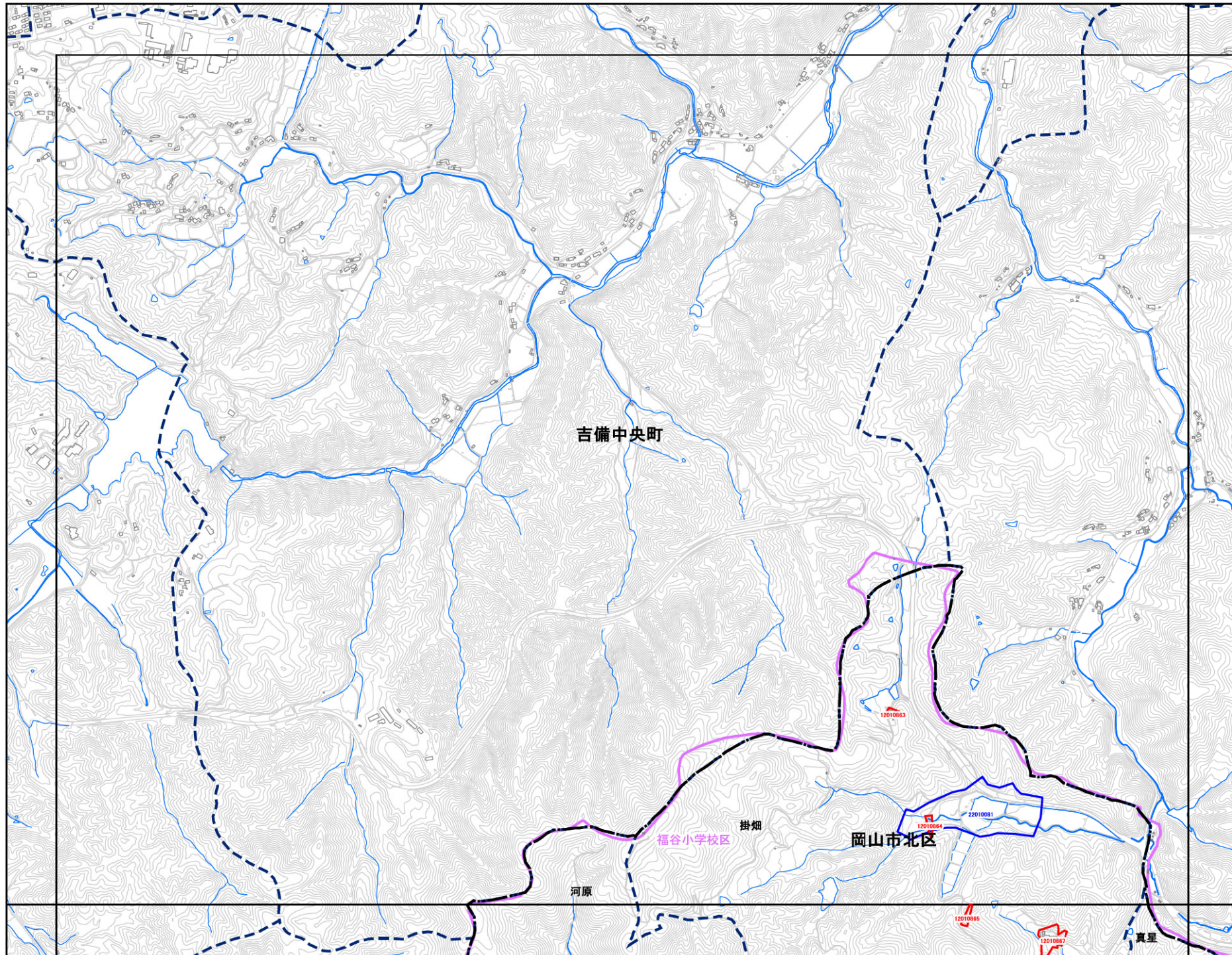
既指定区域

- 急傾斜地
- 土石流

その他凡例

- 要配慮者利用施設
- 避難施設
- 公共施設
- ⋯⋯ JR等
- 第1次緊急輸送路
- 等高線(5m)、道路、建物等
- 水部
- 行政界
- 大字界
- 小学校区





岡山市



		OC28
	OC37	OC38
OC46	OC47	OC48

抽出箇所


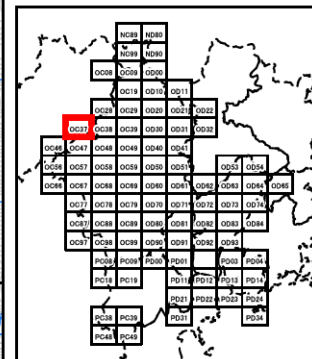
- 急傾斜地
- 急傾斜地統合箇所
- 土石流

既指定区域

- 急傾斜地
- 土石流

その他凡例

- 要配慮者利用施設
- 避難施設
- 公共施設
- ⋯⋯ JR等
- 第1次緊急輸送路
- 等高線(5m)、道路、建物等
- 水部
- 行政界
- 大字界
- 小学校区





岡山市

	OC28	OC29
OC37	OC38	OC39
OC47	OC48	OC49

抽出箇所

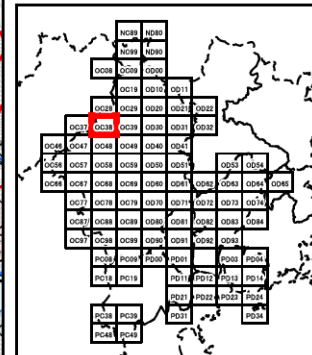
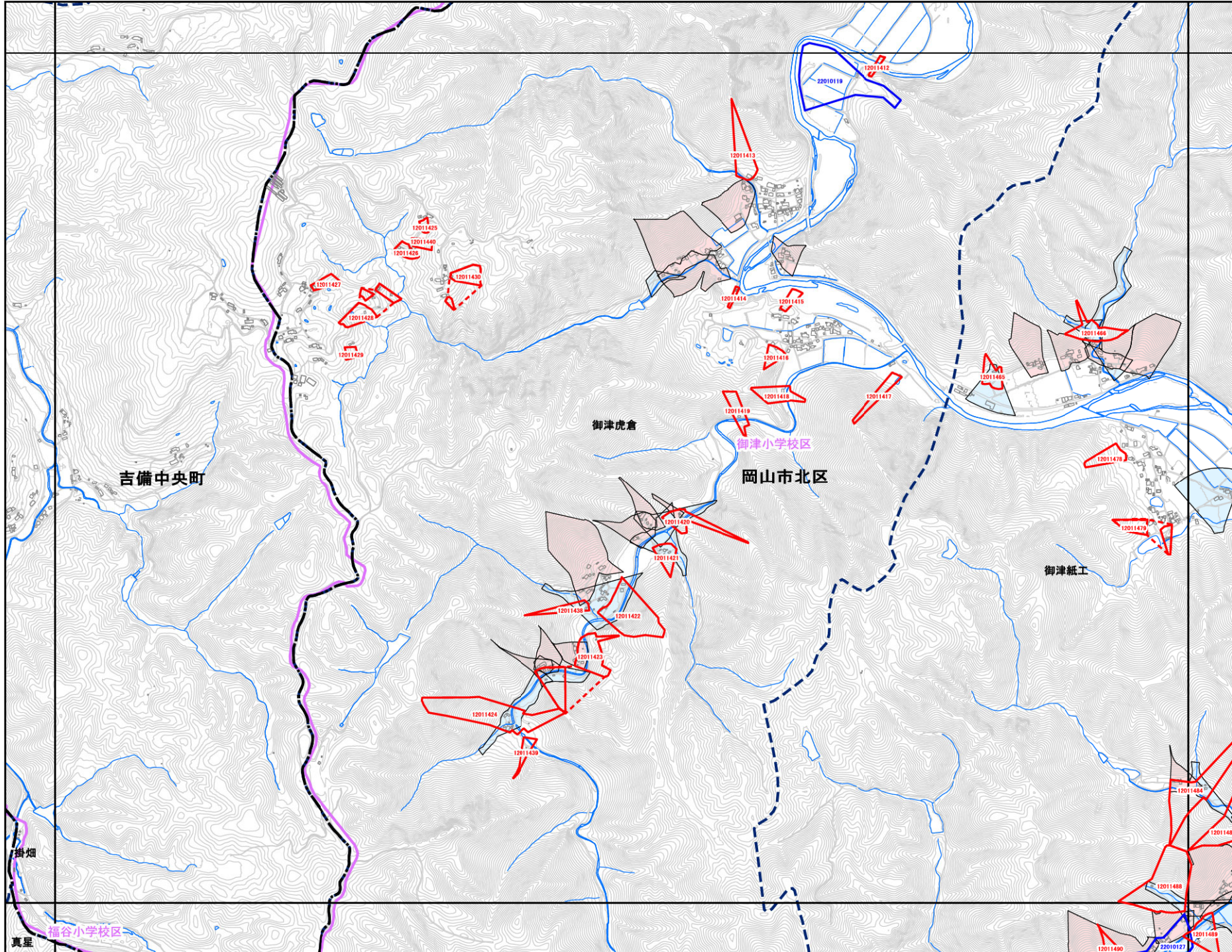
- 急傾斜地
- 急傾斜地統合箇所
- 土石流

既指定区域

- 急傾斜地
- 土石流

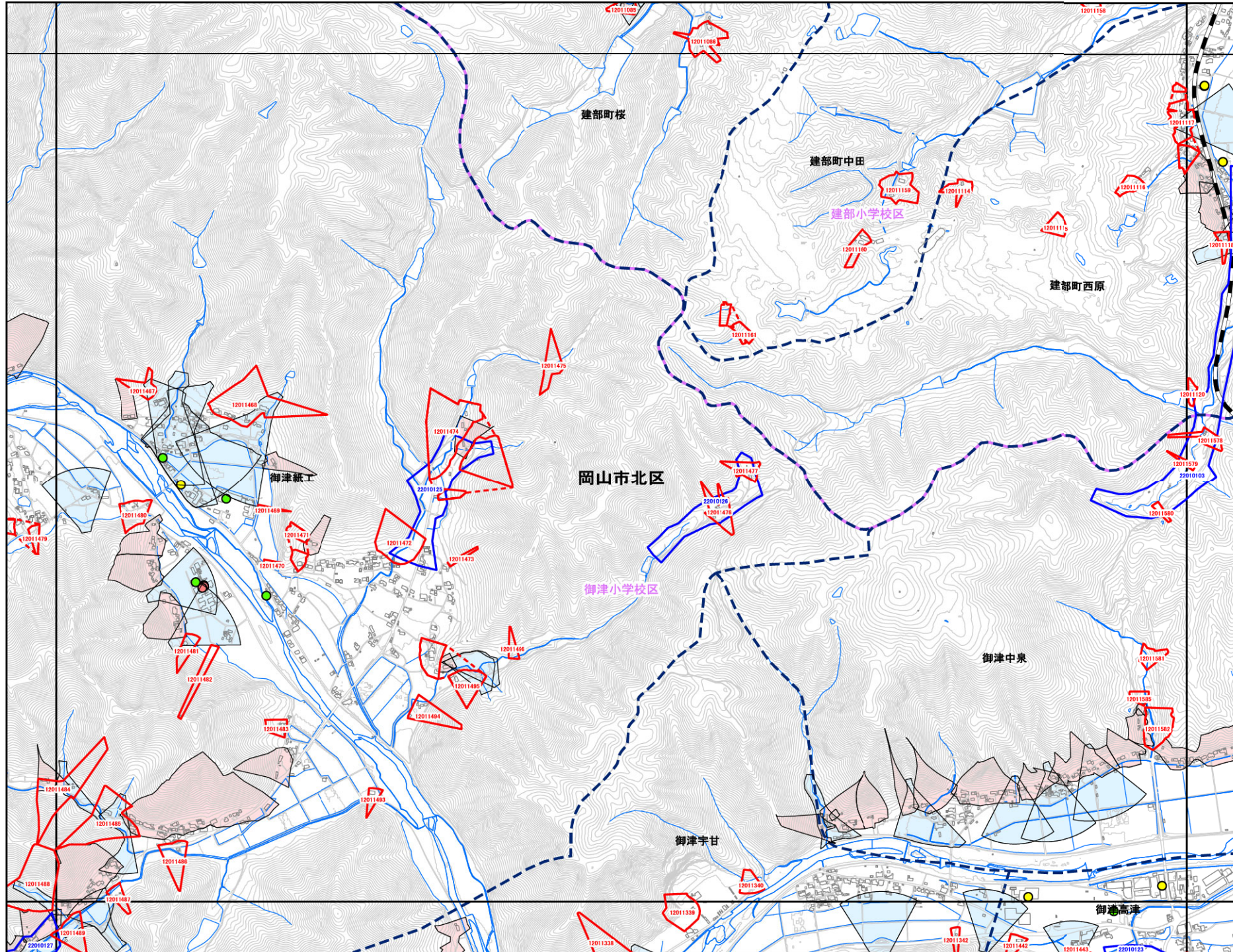
その他凡例

- 要配慮者利用施設
- 避難施設
- 公共施設
- ⋯⋯ JR等
- 第1次緊急輸送路
- 等高線(5m)、道路、建物等
- 水部
- 行政界
- 大字界
- 小学校区



0 100 200 300 400 500 m

1:12,500



岡山市

OC28	OC29	OD20
OC38	OC39	OD30
OC48	OC49	OD40

抽出箇所

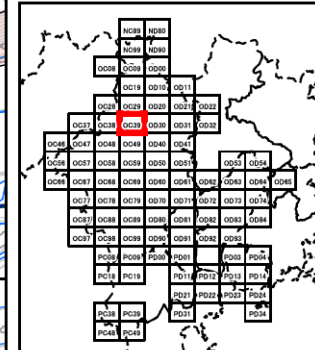
- 急傾斜地
- 急傾斜地統合箇所
- 土石流

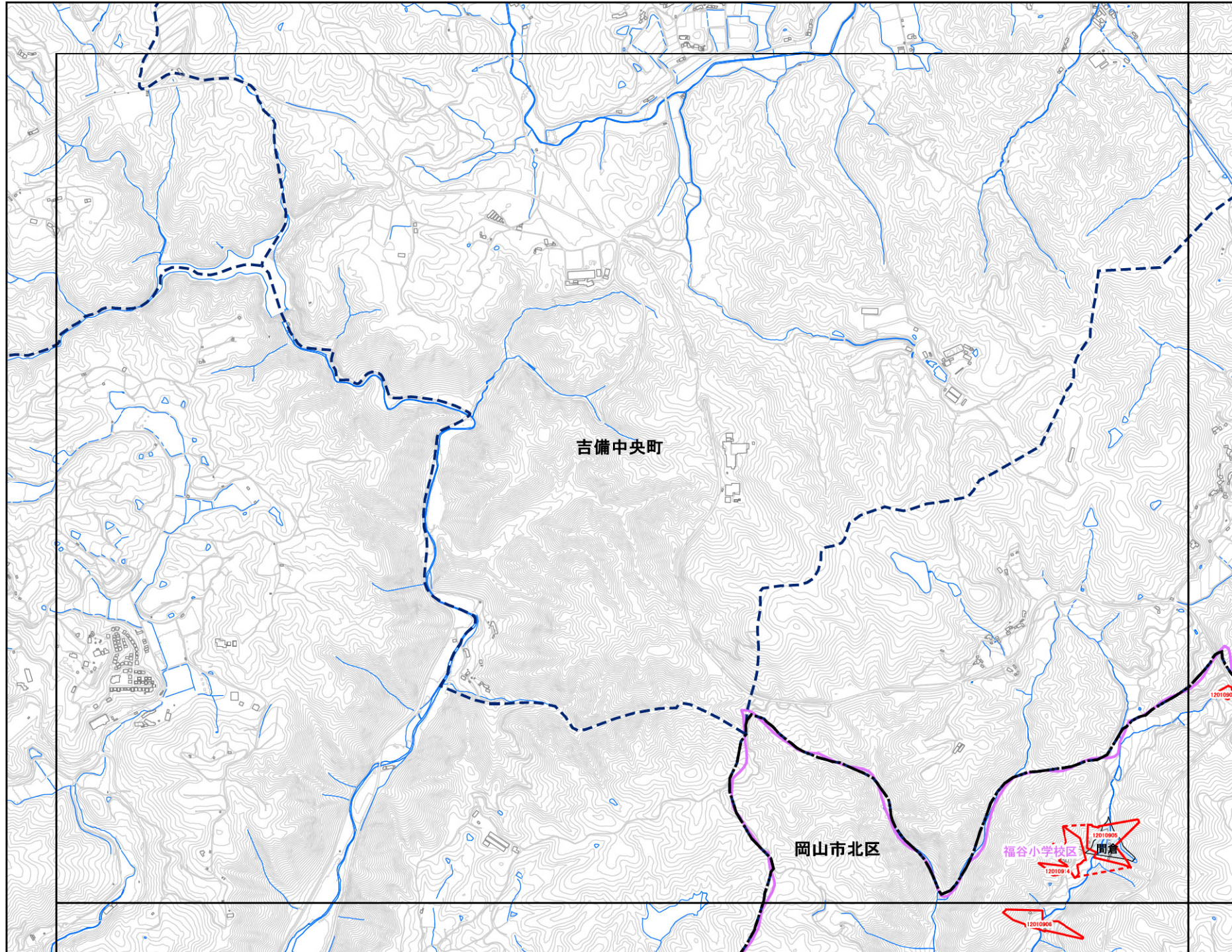
既指定区域

- 急傾斜地
- 土石流

その他凡例

- 要配慮者利用施設
- 避難施設
- 公共施設
- ⋯⋯ JR等
- 第1次緊急輸送路
- 等高線(5m)、道路、建物等
- 水部
- 行政界
- 大字界
- 小学校区





岡山市

	OC37
OC46	OC47
OC56	OC57

抽出箇所


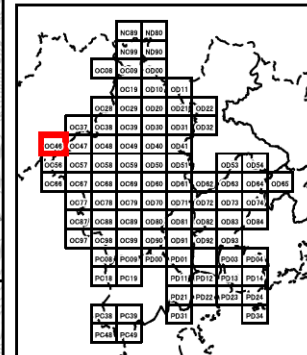
- 急傾斜地
- 急傾斜地統合箇所
- 土石流

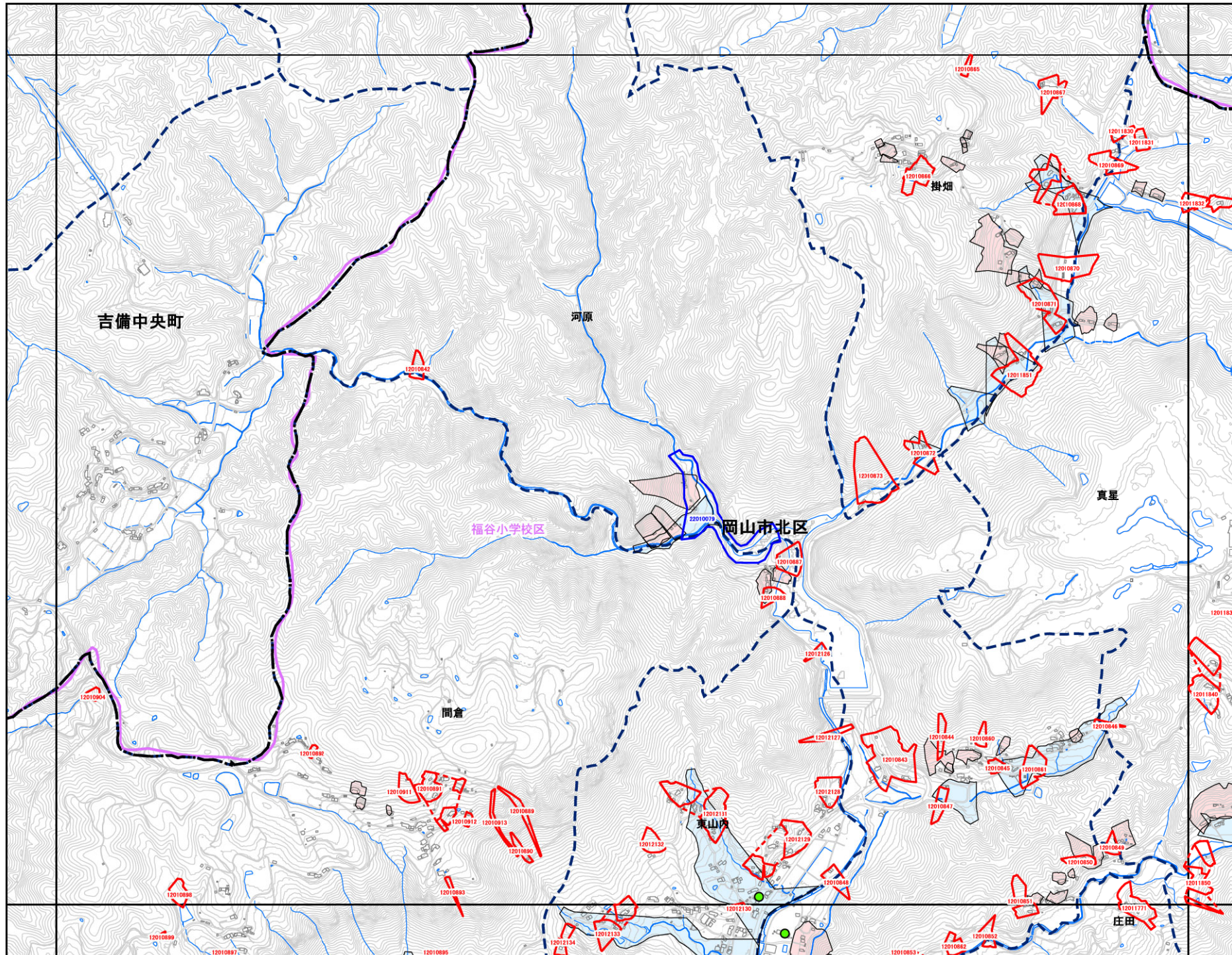
既指定区域

- 急傾斜地
- 土石流

その他凡例

- 要配慮者利用施設
- 避難施設
- 公共施設
- ⋯⋯ JR等
- 第1次緊急輸送路
- 等高線(5m)、道路、建物等
- 水部
- 行政界
- 大字界
- 小学校区





岡山市

	OC37	OC38
OC46	OC47	OC48
OC56	OC57	OC58

抽出箇所

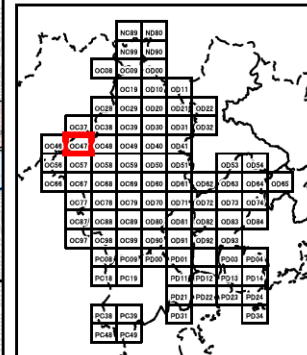
- 急傾斜地
- 急傾斜地統合箇所
- 土石流

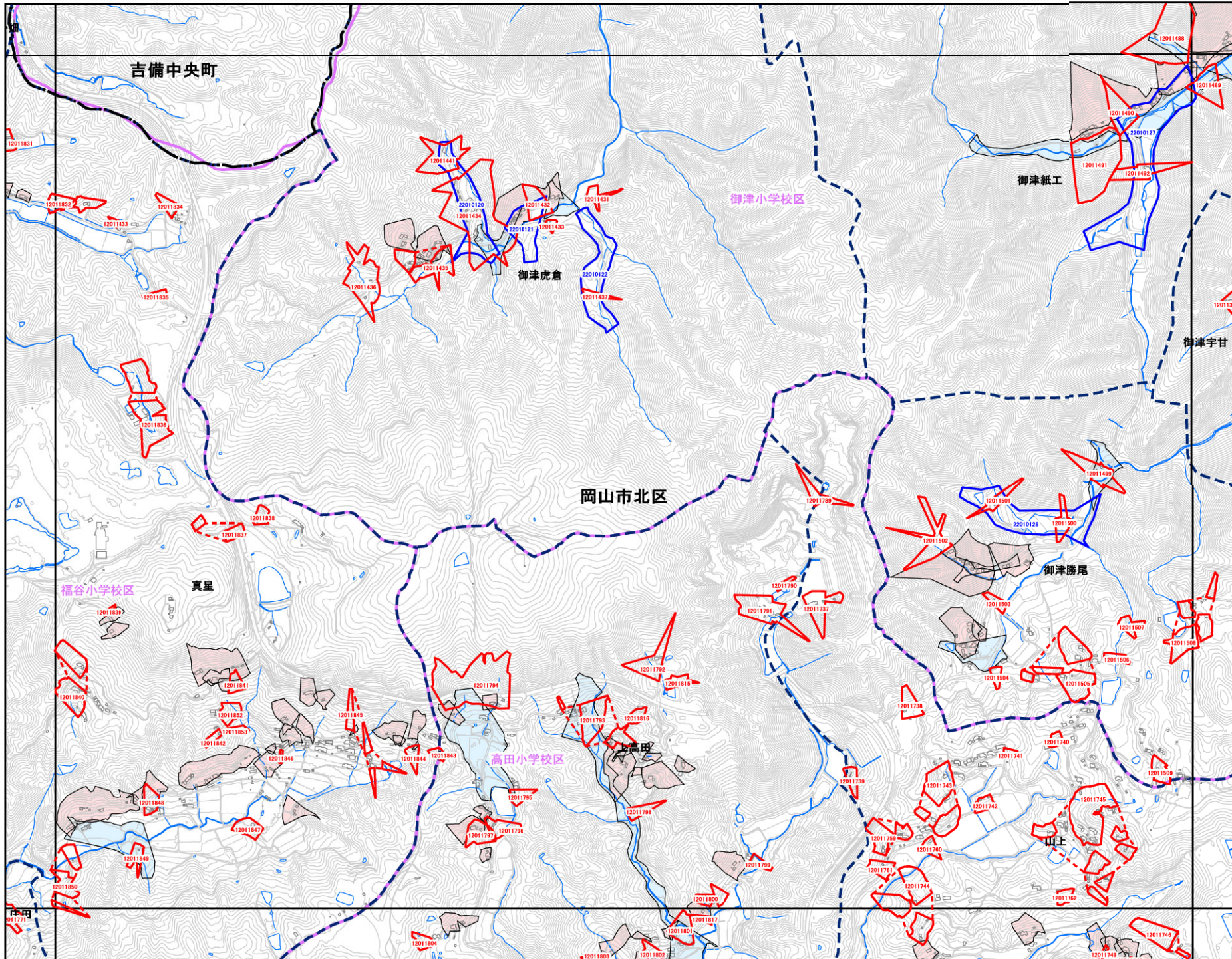
既指定区域

- 急傾斜地
- 土石流

その他凡例

- 要配慮者利用施設
- 避難施設
- 公共施設
- ⋯⋯ JR等
- 第1次緊急輸送路
- 等高線(5m)、道路、建物等
- 水部
- 行政界
- 大字界
- 小学校区





岡山市

OC37	OC38	OC39
OC47	OC48	OC49
OC57	OC58	OC59

抽出箇所


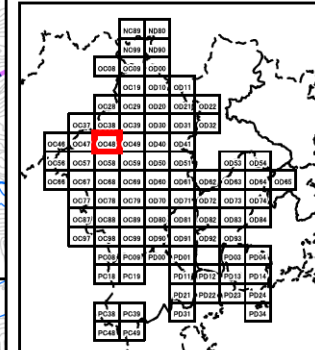
- 急傾斜地
- 急傾斜地統合箇所
- 土石流

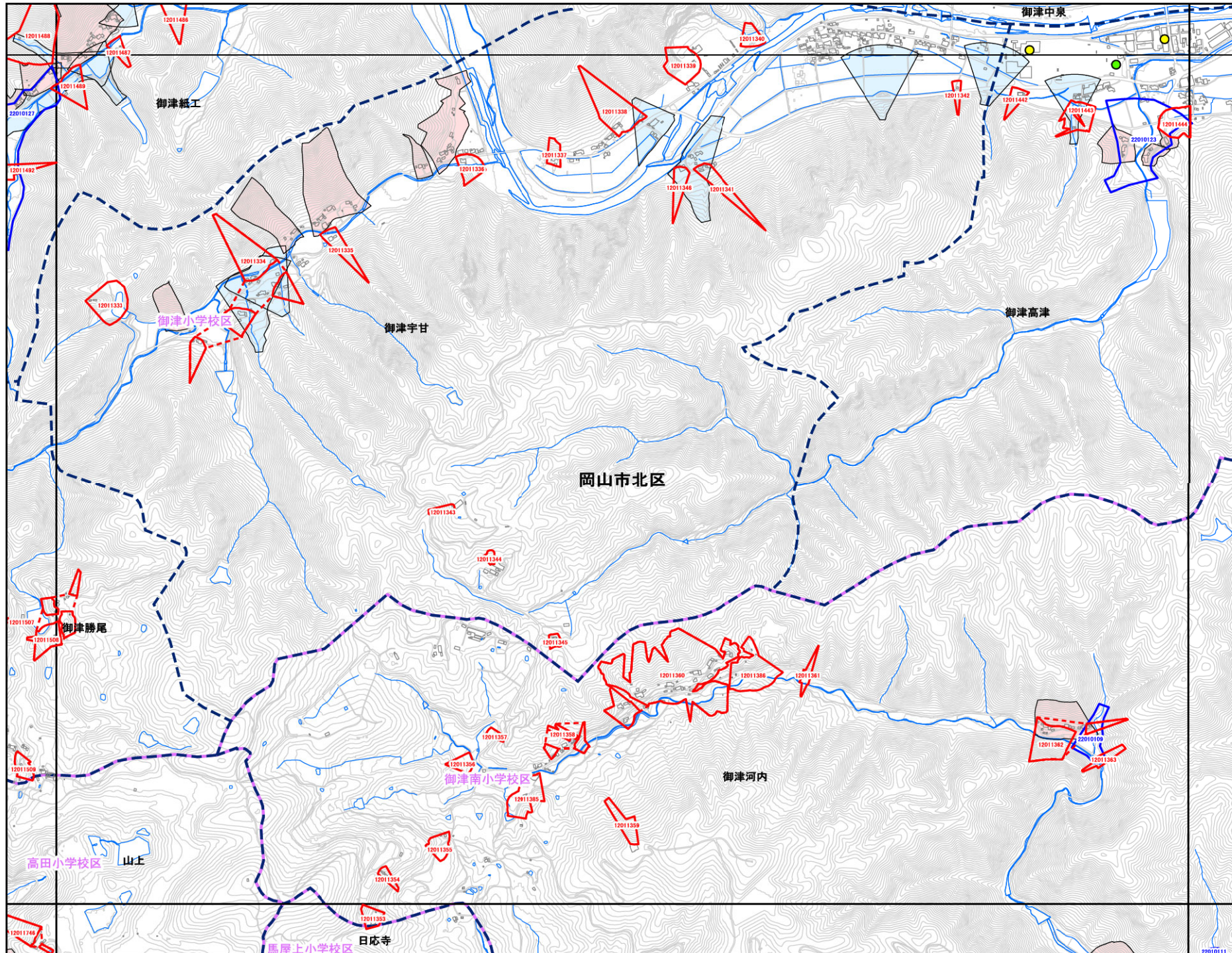
既指定区域

- 急傾斜地
- 土石流

その他凡例

- 要配慮者利用施設
- 避難施設
- 公共施設
- ⋯⋯ JR等
- 第1次緊急輸送路
- 等高線(5m)、道路、建物等
- 水部
- 行政界
- 大字界
- 小学校区





岡山市

OC38	OC39	OD30
OC48	<b>OC49</b>	OD40
OC58	OC59	OD50

抽出箇所

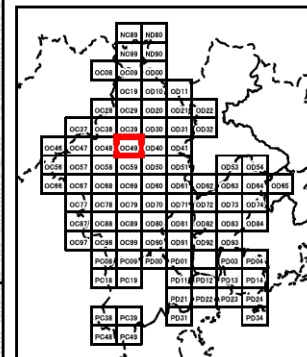
- 急傾斜地
- 急傾斜地統合箇所
- 土石流

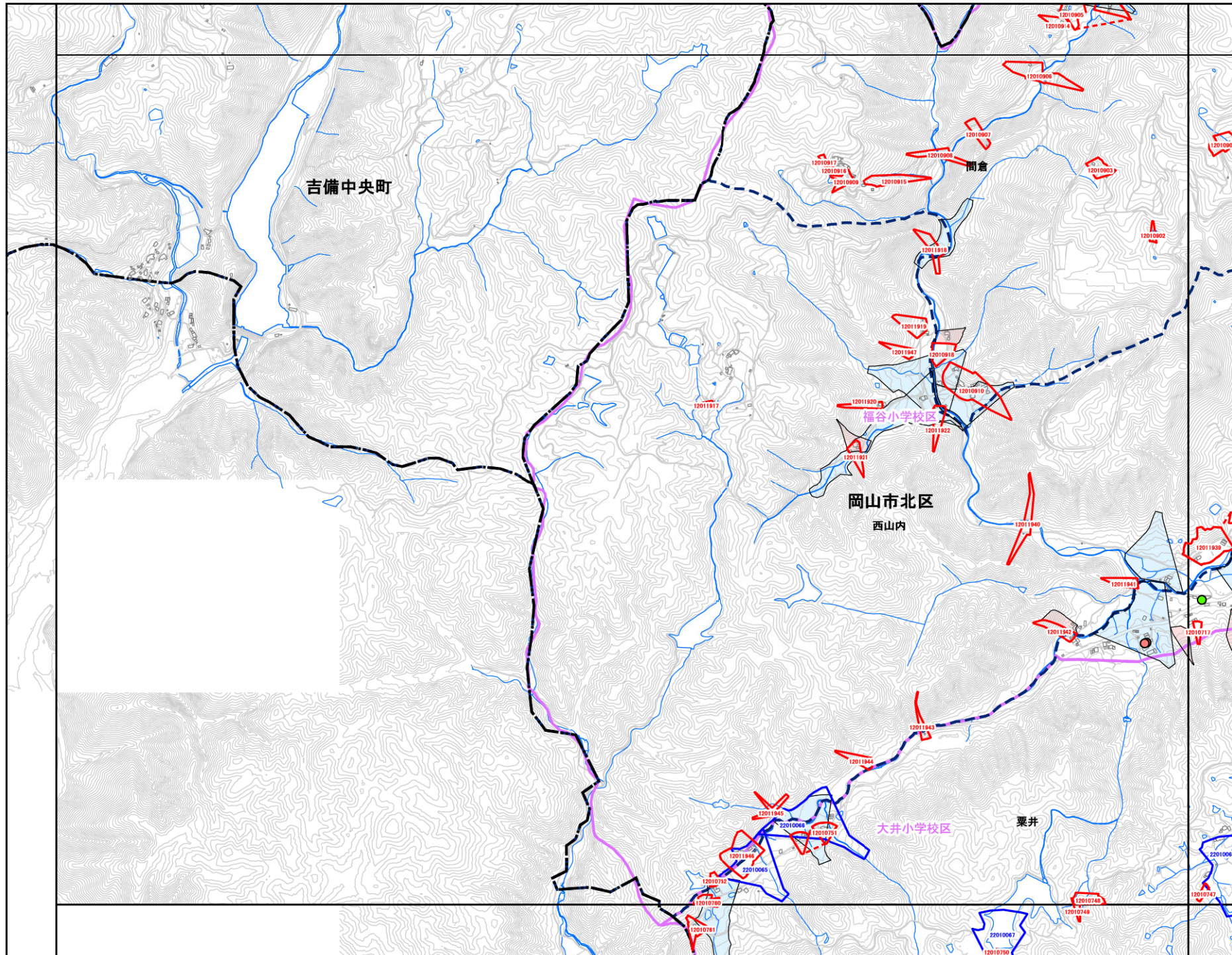
既指定区域

- 急傾斜地
- 土石流

その他凡例

- 要配慮者利用施設
- 避難施設
- 公共施設
- ⋯⋯ JR等
- 第1次緊急輸送路
- 等高線(5m)、道路、建物等
- 水部
- 行政界
- 大字界
- 小学校区




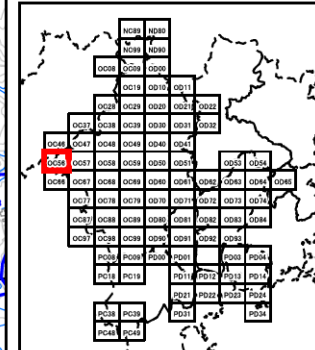


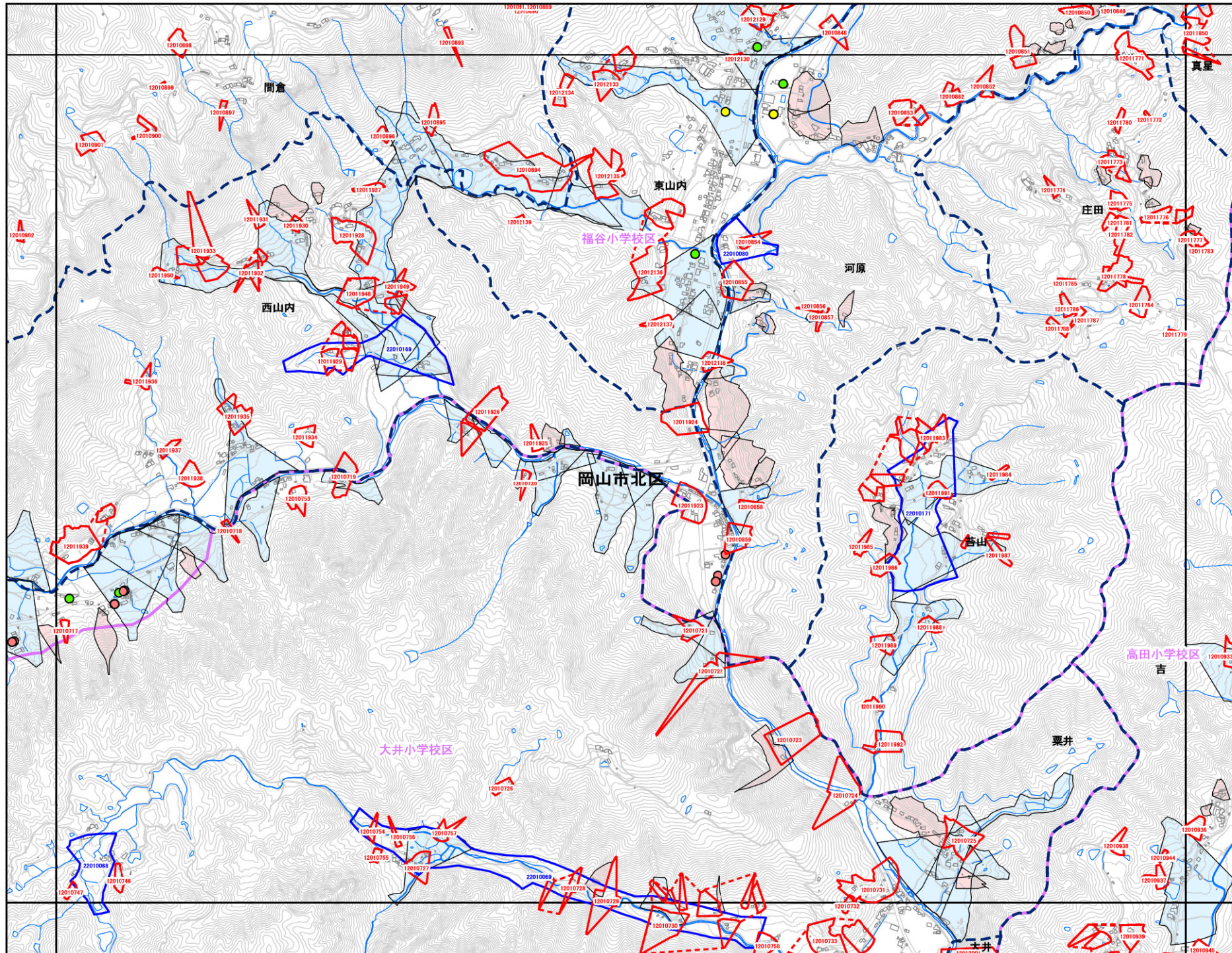
岡山市

OC46	OC47
<b>OC56</b>	OC57
OC66	OC67

- 抽出箇所**
- 急傾斜地
  - 急傾斜地統合箇所
  - 土石流
- 既指定区域**
- 急傾斜地
  - 土石流

- その他凡例**
- 要配慮者利用施設
  - 避難施設
  - 公共施設
  - ⋯⋯ JR等
  - 第1次緊急輸送路
  - 等高線(5m)、道路、建物等
  - 水部
  - 行政界
  - 大字界
  - 小学校区





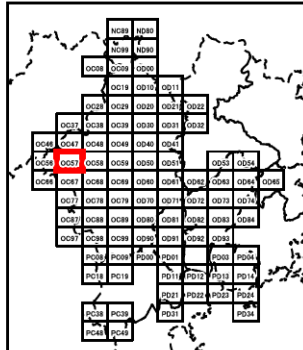
岡山市

OC46	OC47	OC48
OC56	OC57	OC58
OC66	OC67	OC68

- 抽出箇所**
- 急傾斜地
  - 急傾斜地統合箇所
  - 土石流

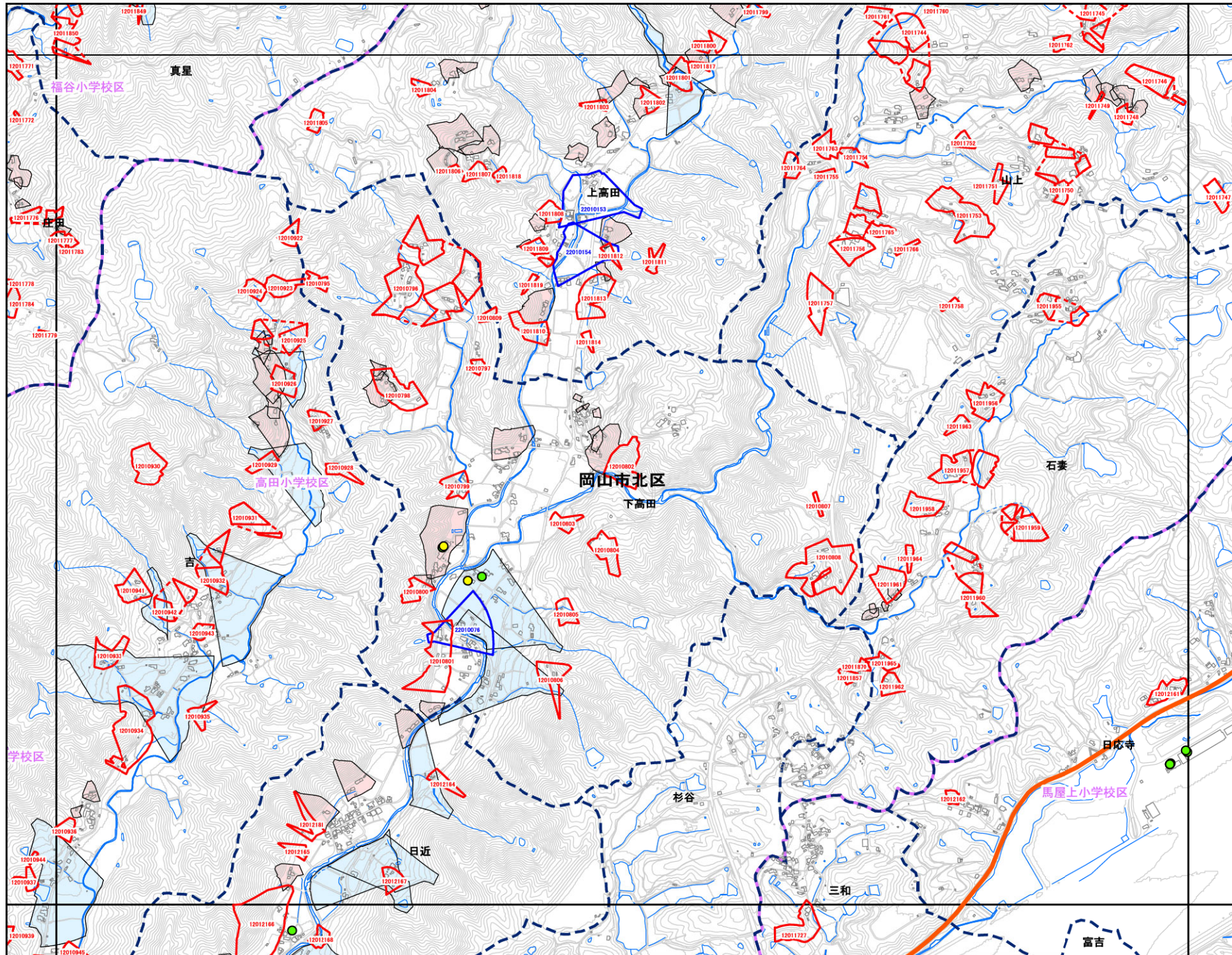
- 既指定区域**
- 急傾斜地
  - 土石流

- その他凡例**
- 要配慮者利用施設
  - 避難施設
  - 公共施設
  - ⋯⋯ JR等
  - 第1次緊急輸送路
  - 等高線(5m)、道路、建物等
  - 水部
  - 行政界
  - 大字界
  - 小学校区



0 100 200 300 400 500 m

1:12,500



岡山市

OC47	OC48	OC49
OC57	OC58	OC59
OC67	OC68	OC69

抽出箇所


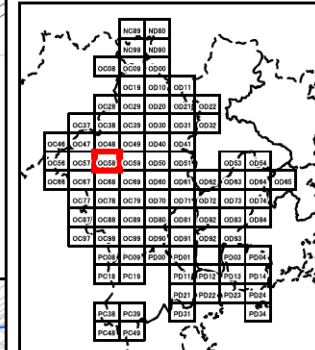
- 急傾斜地
- 急傾斜地統合箇所
- 土石流

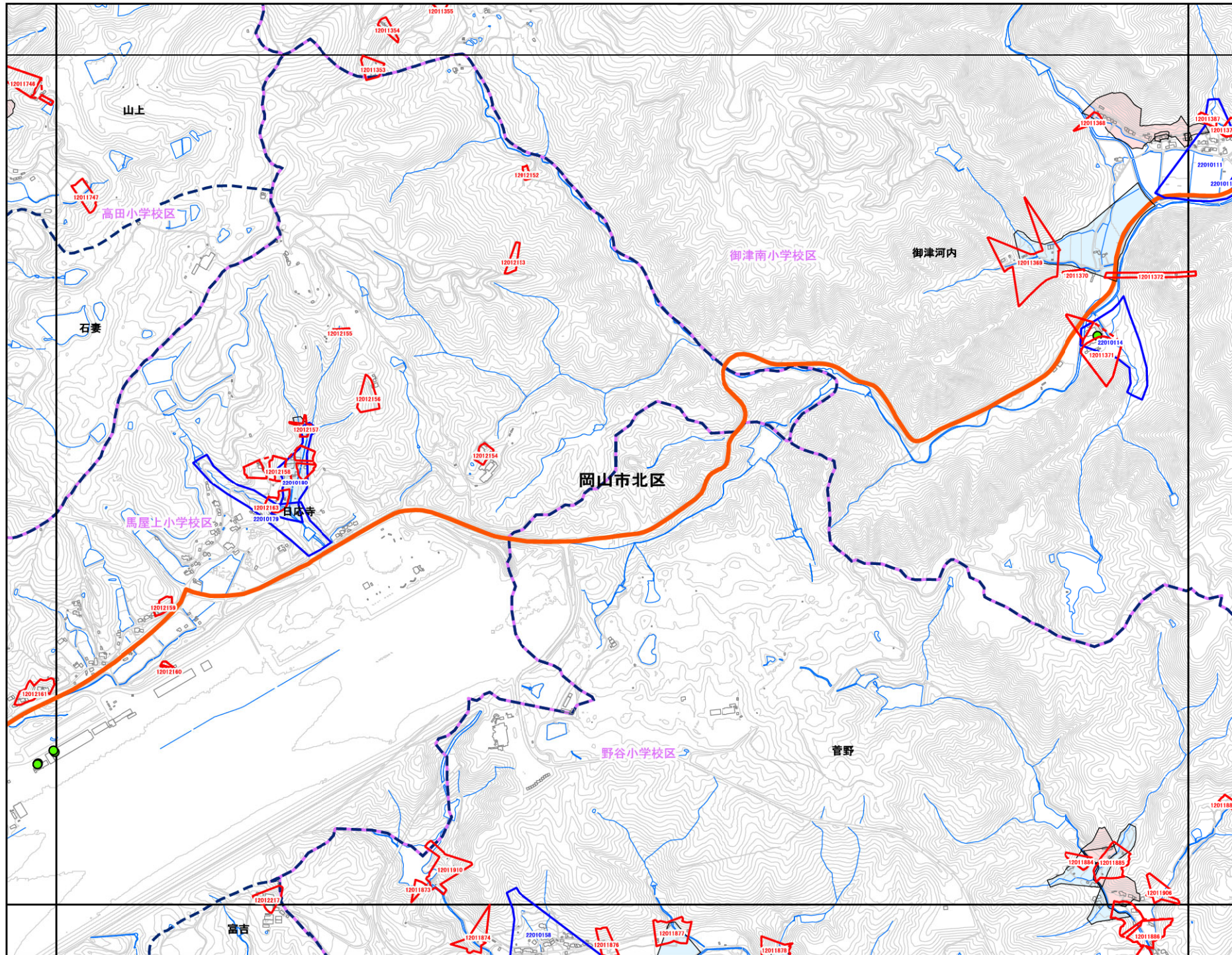
既指定区域

- 急傾斜地
- 土石流

その他凡例

- 要配慮者利用施設
- 避難施設
- 公共施設
- ⋯⋯ JR等
- 第1次緊急輸送路
- 等高線(5m)、道路、建物等
- 水部
- 行政界
- 大字界
- 小学校区





岡山市

OC48	OC49	OD40
OC58	OC59	OD50
OC68	OC69	OD60

抽出箇所

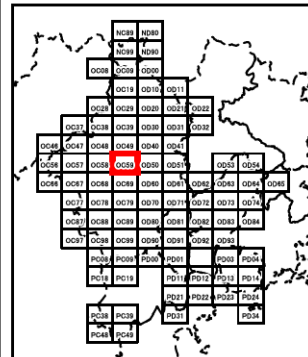
- 急傾斜地
- 急傾斜地統合箇所
- 土石流

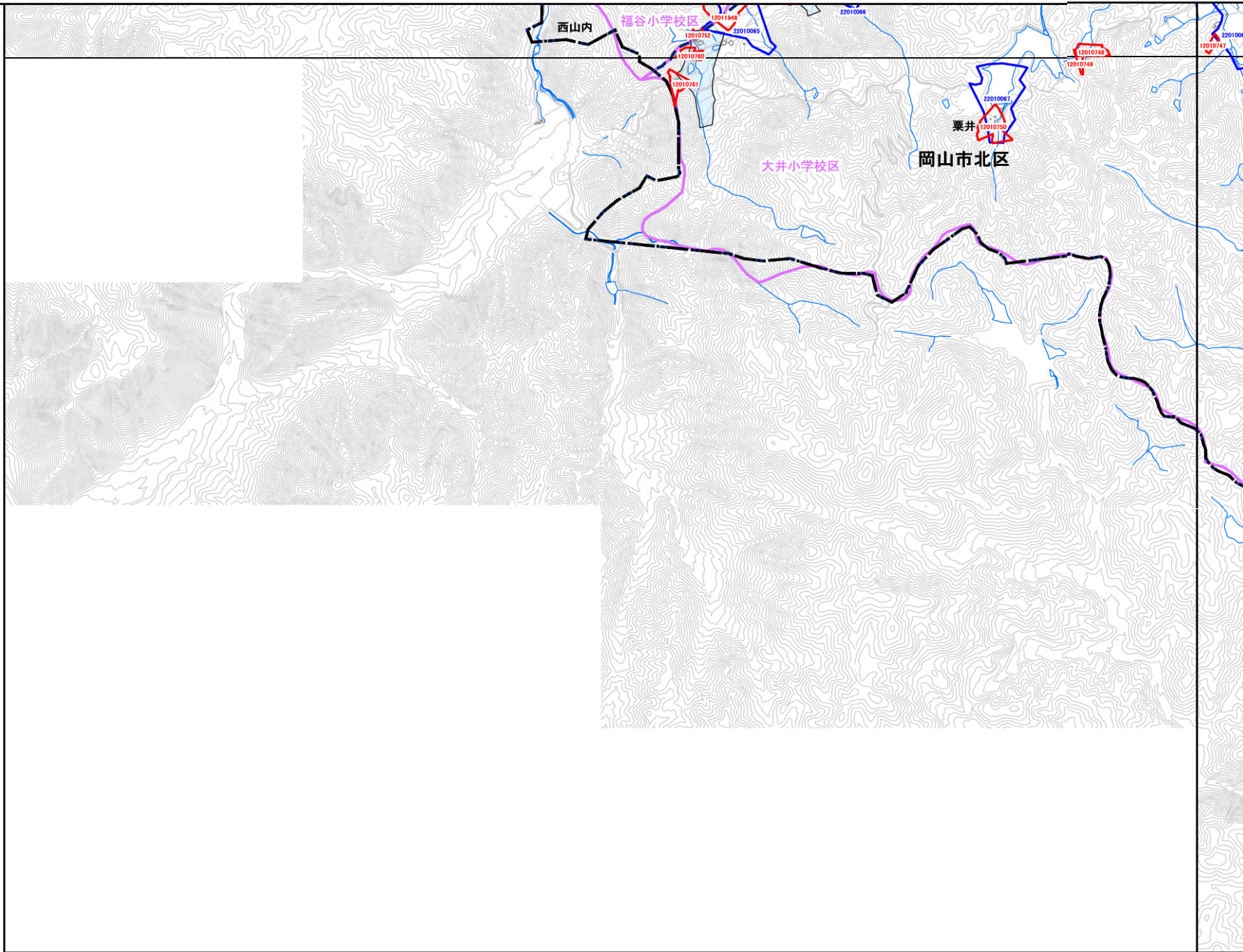
既指定区域

- 急傾斜地
- 土石流

その他凡例

- 要配慮者利用施設
- 避難施設
- 公共施設
- ⋯⋯ JR等
- 第1次緊急輸送路
- 等高線(5m)、道路、建物等
- 水部
- 行政界
- 大字界
- 小学校区





岡山市

	OC56	OC57
	<b>OC66</b>	OC67
		OC77

抽出箇所


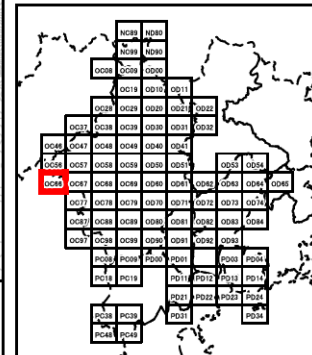
- 急傾斜地
- 急傾斜地統合箇所
- 土石流

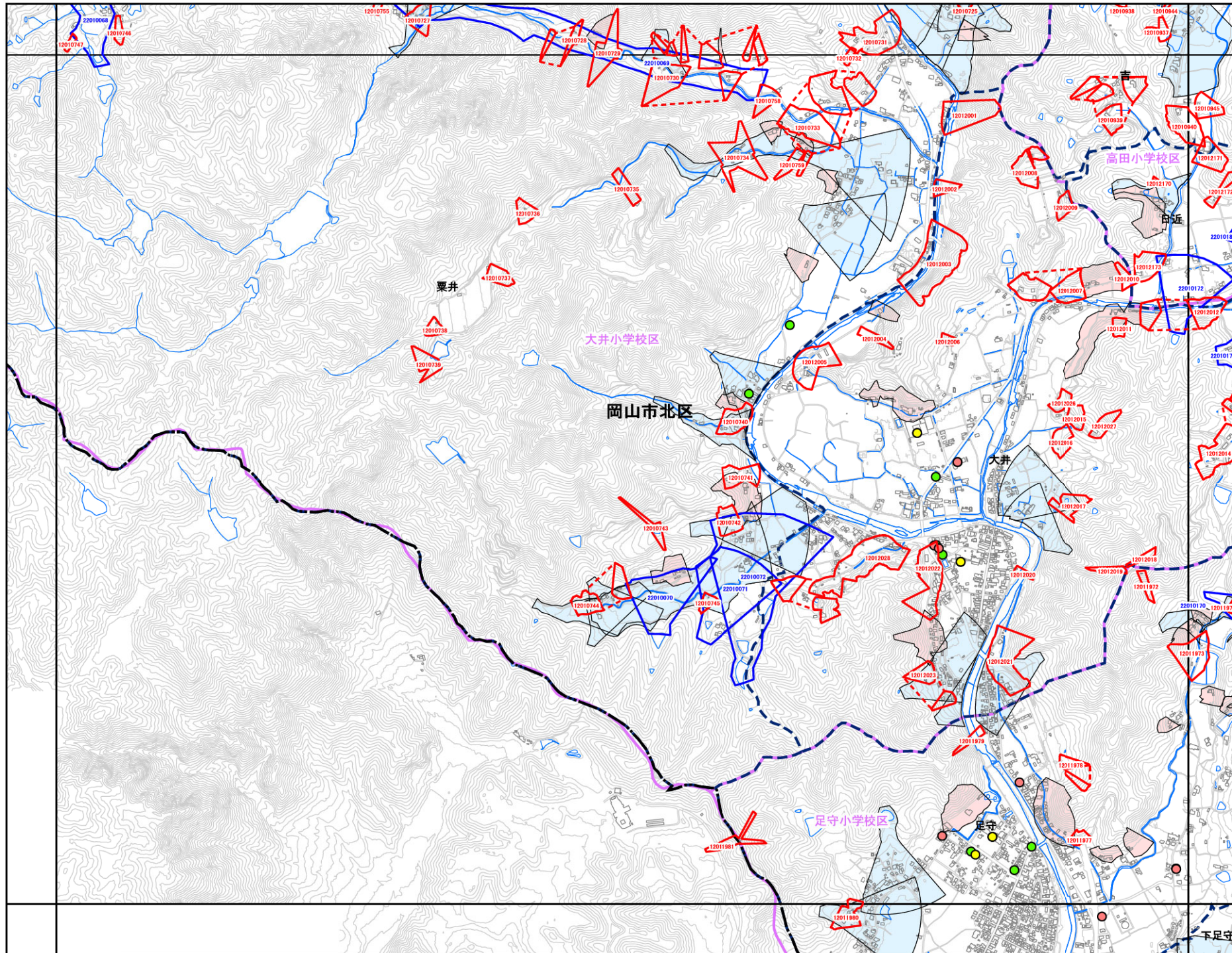
既指定区域

- 急傾斜地
- 土石流

その他凡例

- 要配慮者利用施設
- 避難施設
- 公共施設
- ⋯⋯ JR等
- 第1次緊急輸送路
- 等高線(5m)、道路、建物等
- 水部
- 行政界
- 大字界
- 小学校区





岡山市



OC56	OC57	OC58
OC66	OC67	OC68
	OC77	OC78

抽出箇所

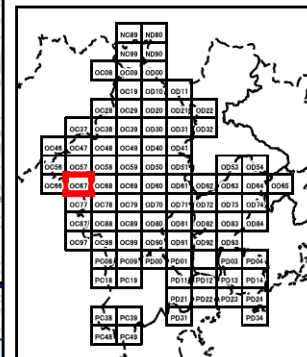
- 急傾斜地
- 急傾斜地統合箇所
- 土石流

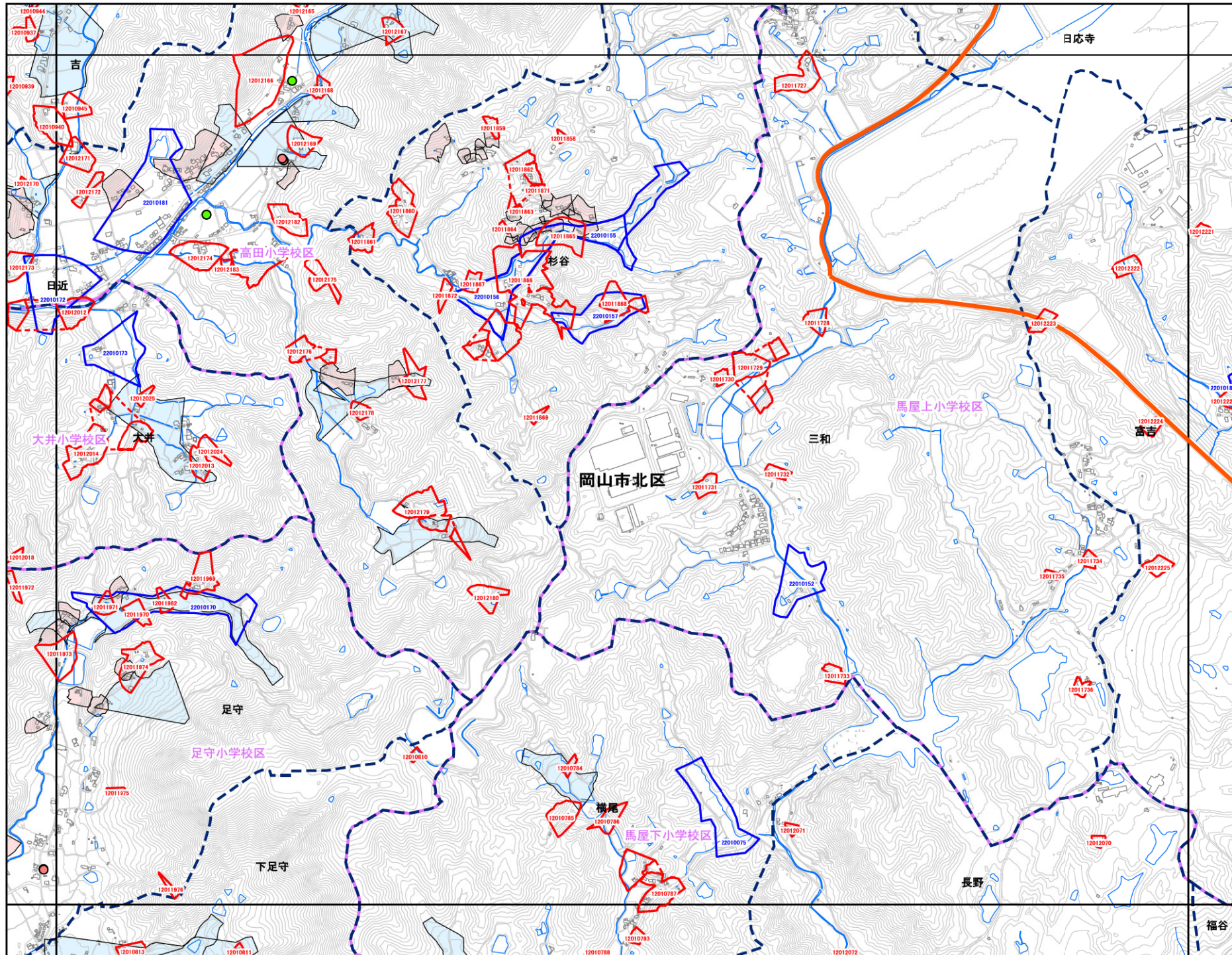
既指定区域

- 急傾斜地
- 土石流

その他凡例

- 要配慮者利用施設
- 避難施設
- 公共施設
- ⋯⋯ JR等
- 第1次緊急輸送路
- 等高線(5m)、道路、建物等
- 水部
- 行政界
- 大字界
- 小学校区





岡山市

OC57	OC58	OC59
OC67	OC68	OC69
OC77	OC78	OC79

抽出箇所


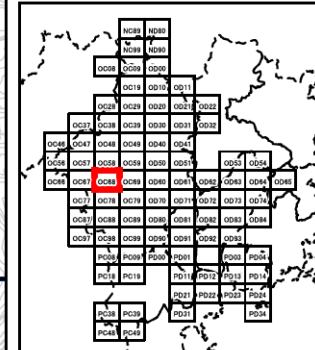
- 急傾斜地
- 急傾斜地統合箇所
- 土石流

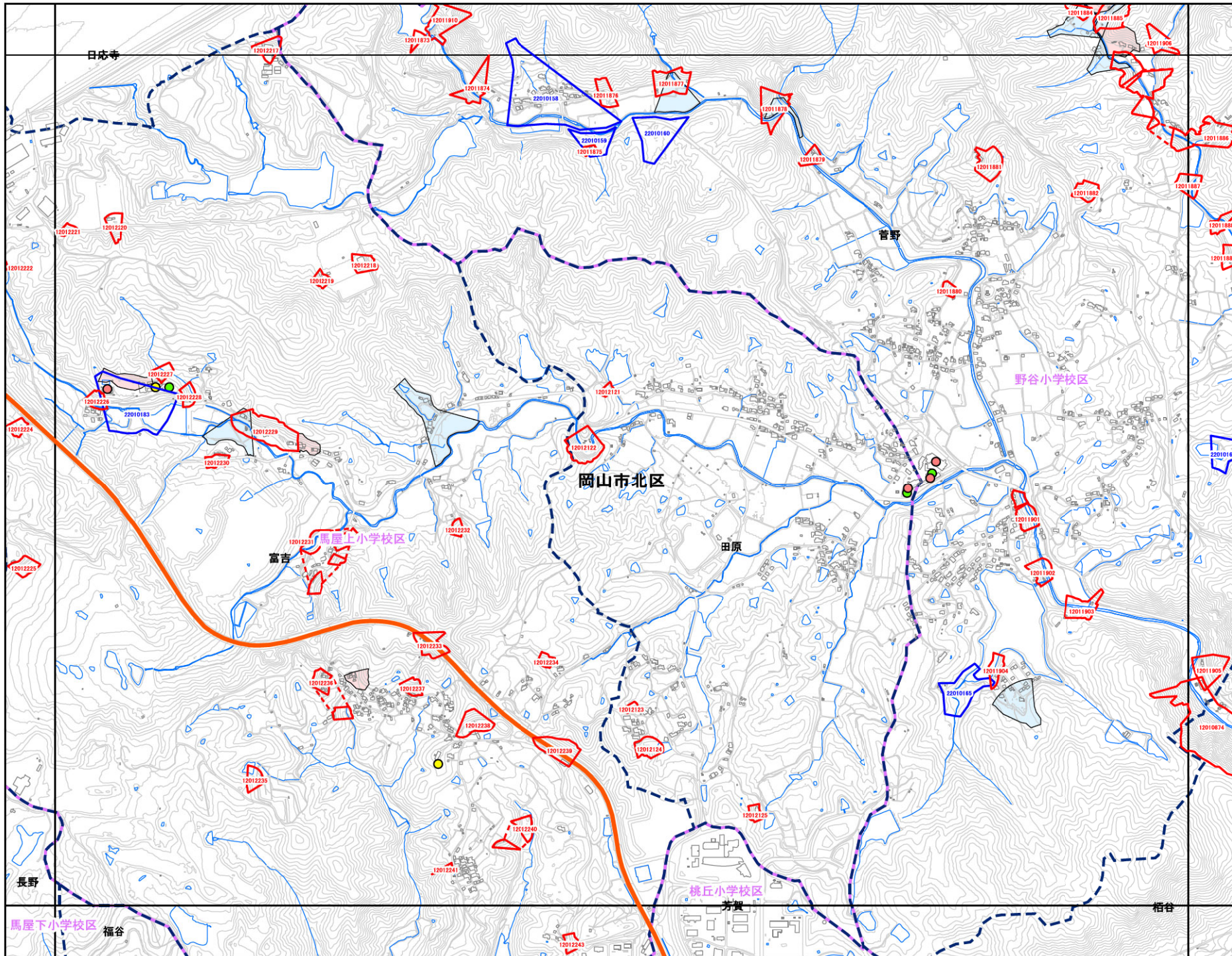
既指定区域

- 急傾斜地
- 土石流

その他凡例

- 要配慮者利用施設
- 避難施設
- 公共施設
- ⋯⋯ JR等
- 第1次緊急輸送路
- 等高線(5m)、道路、建物等
- 水部
- 行政界
- 大字界
- 小学校区





岡山市

OC58	OC59	OD50
OC68	<b>OC69</b>	OD60
OC78	OC79	OD70

抽出箇所

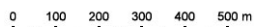
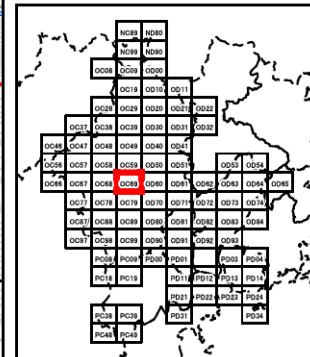
- 急傾斜地
- 急傾斜地統合箇所
- 土石流

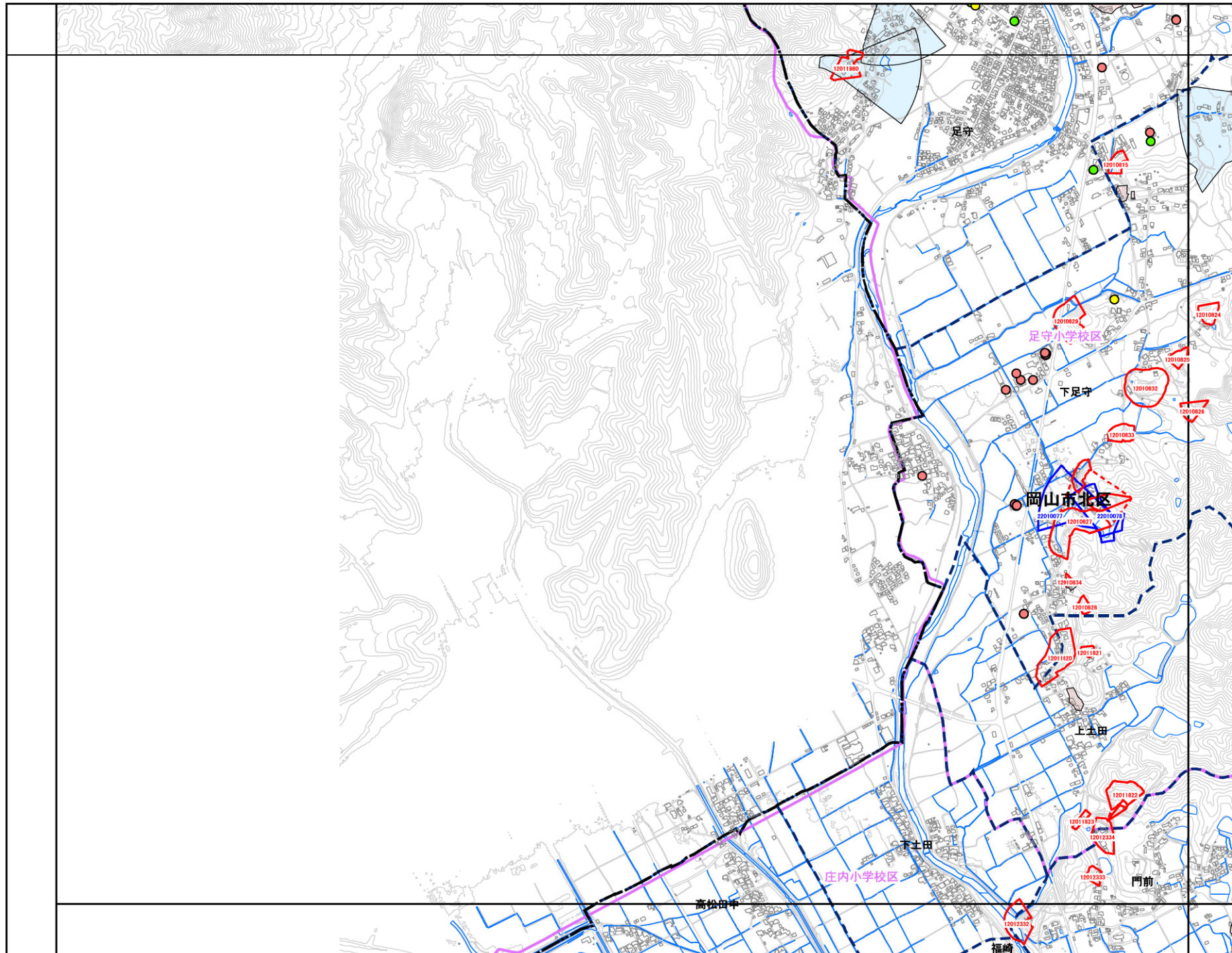
既指定区域

- 急傾斜地
- 土石流

その他凡例

- 要配慮者利用施設
- 避難施設
- 公共施設
- JR等
- 第1次緊急輸送路
- 等高線(5m)、道路、建物等
- 水部
- 行政界
- 大字界
- 小学校区

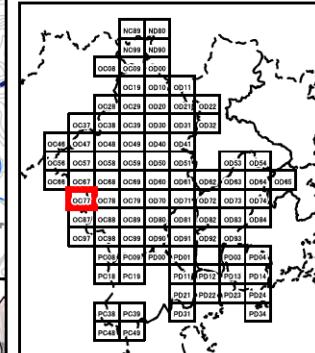


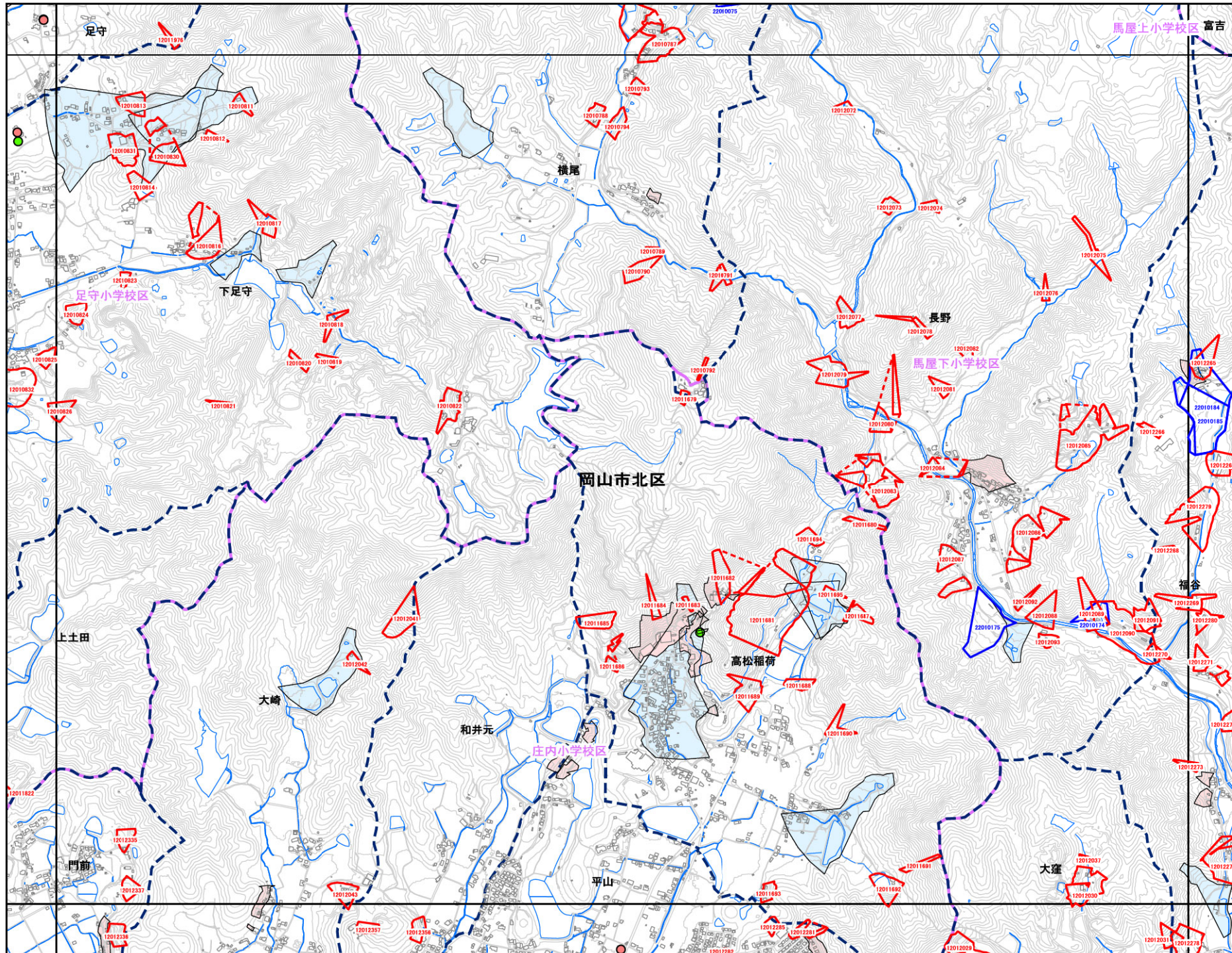


岡山市

OC66	OC67	OC68
	OC77	OC78
	OC87	OC88

- 抽出箇所**
- 急傾斜地
  - 急傾斜地統合箇所
  - 土石流
- 既指定区域**
- 急傾斜地
  - 土石流
- その他凡例**
- 要配慮者利用施設
  - 避難施設
  - 公共施設
  - ⋯⋯ JR等
  - 第1次緊急輸送路
  - 等高線(5m)、道路、建物等
  - 水部
  - 行政界
  - 大字界
  - 小学校区





岡山市

OC67	OC68	OC69
OC77	OC78	OC79
OC87	OC88	OC89

抽出箇所


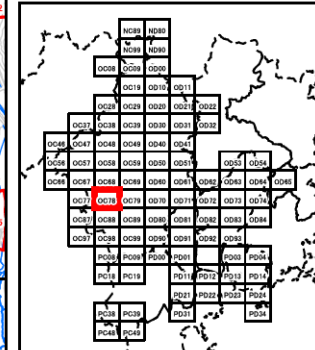
- 急傾斜地
- 急傾斜地統合箇所
- 土石流

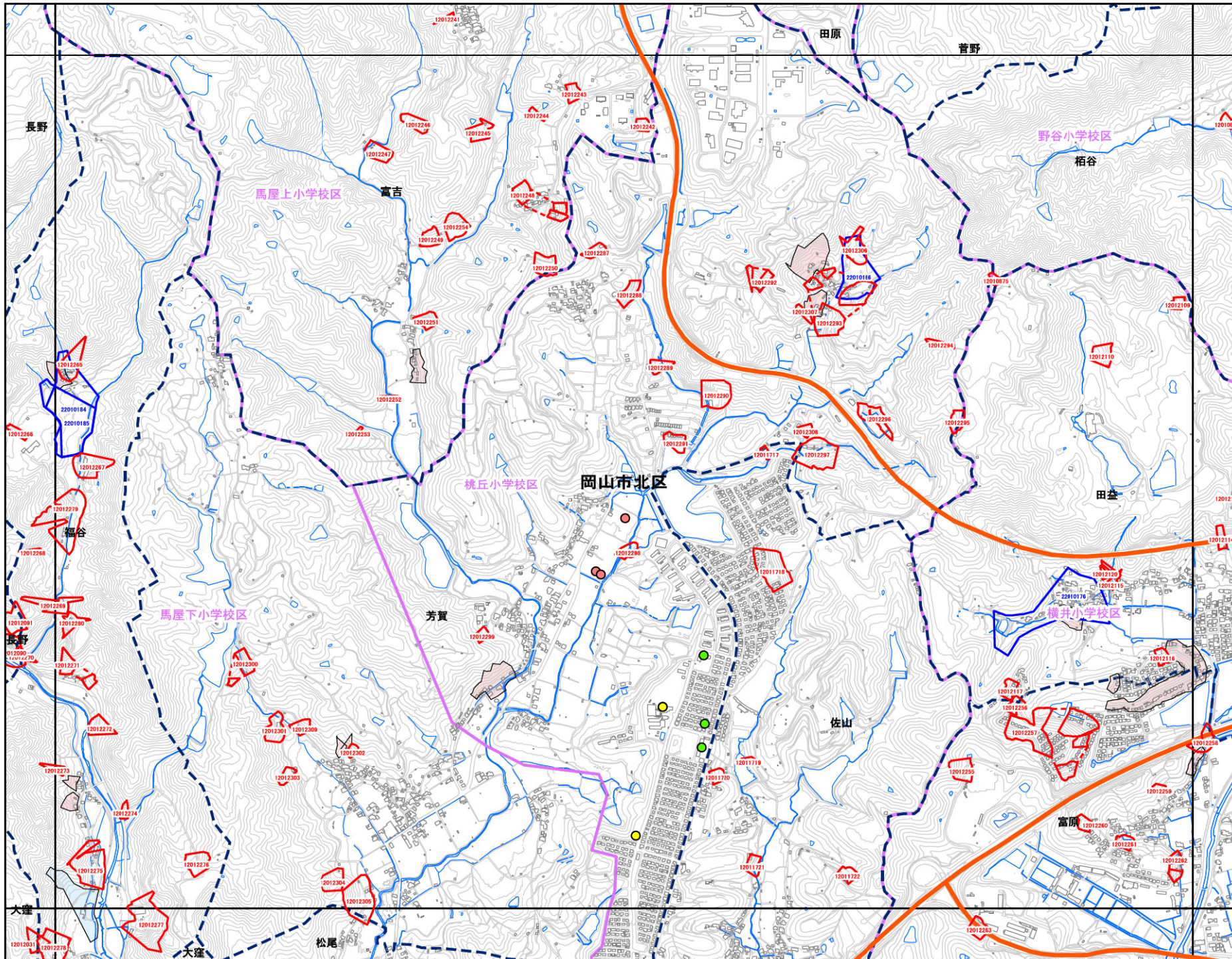
既指定区域

- 急傾斜地
- 土石流

その他凡例

- 要配慮者利用施設
- 避難施設
- 公共施設
- ⋯⋯ JR等
- 第1次緊急輸送路
- 等高線(5m)、道路、建物等
- 水部
- 行政界
- 大字界
- 小学校区





岡山市

OC88	OC89	OD60
OC78	OC79	OD70
OC88	OC89	OD80

抽出箇所


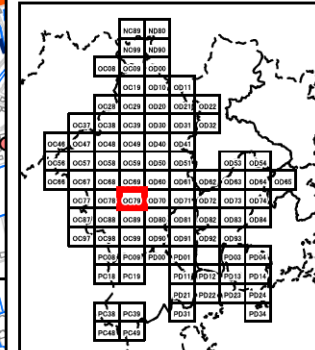
- 急傾斜地
- 急傾斜地統合箇所
- 土石流

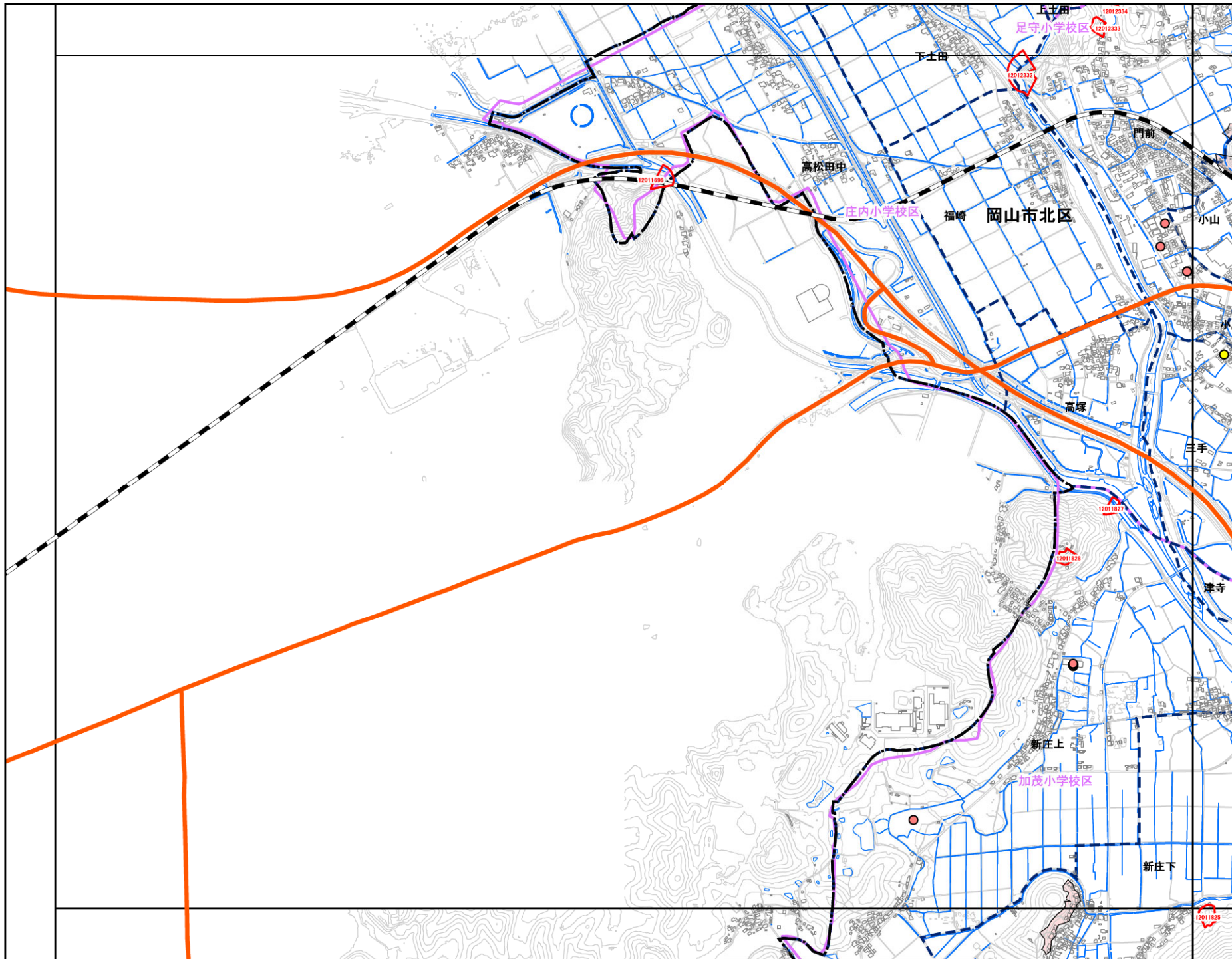
既指定区域

- 急傾斜地
- 土石流

その他凡例

- 要配慮者利用施設
- 避難施設
- 公共施設
- ⋯⋯ JR等
- 第1次緊急輸送路
- 等高線(5m)、道路、建物等
- 水部
- 行政界
- 大字界
- 小学校区





岡山市

OC77	OC78
<b>OC87</b>	OC88
OC97	OC98

抽出箇所


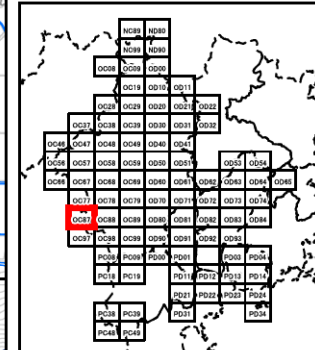
- 急傾斜地
- 急傾斜地統合箇所
- 土石流

既指定区域

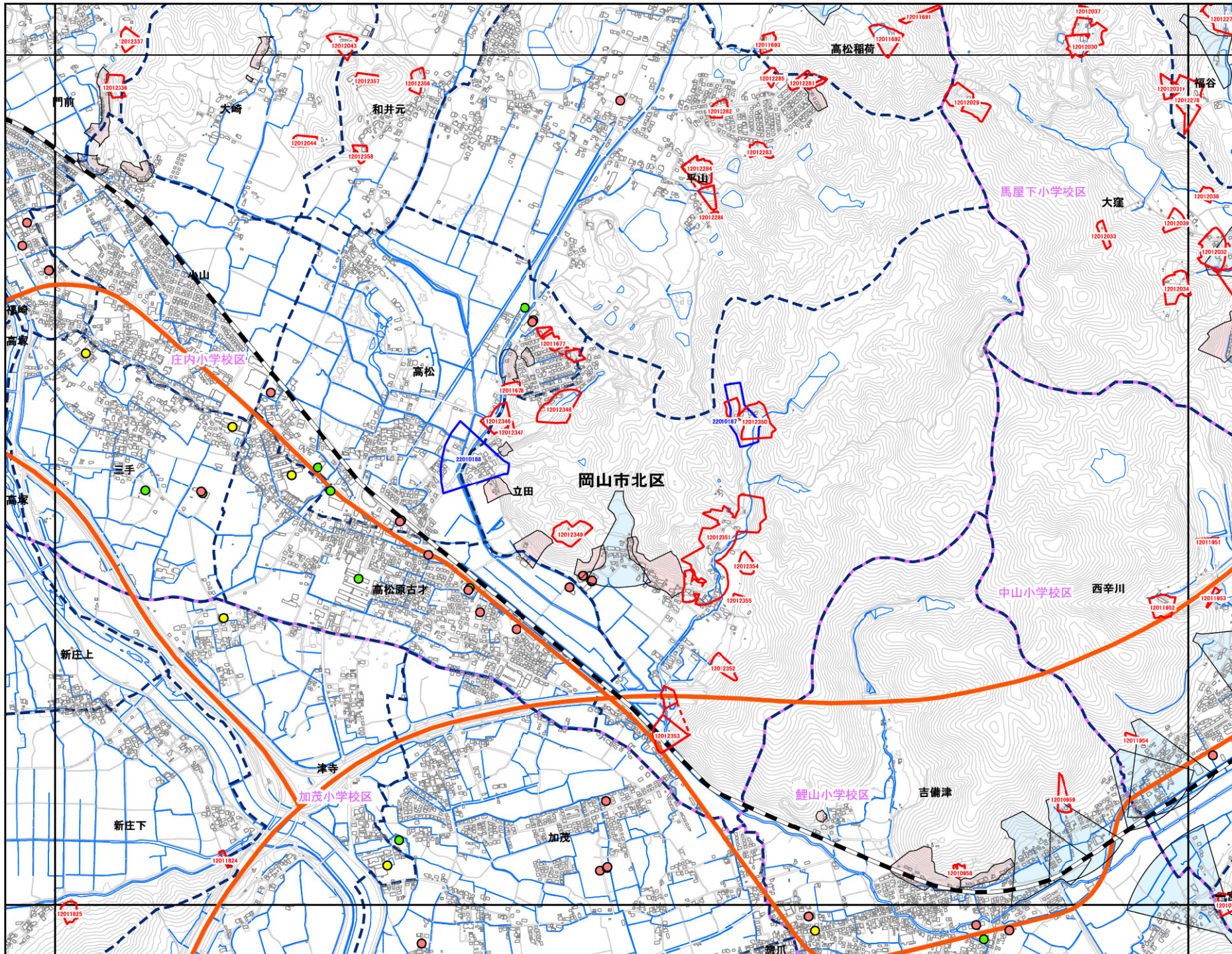
- 急傾斜地
- 土石流

その他凡例

- 要配慮者利用施設
- 避難施設
- 公共施設
- ⋯⋯ JR等
- 第1次緊急輸送路
- 等高線(5m)、道路、建物等
- 水部
- 行政界
- 大字界
- 小学校区



1:12,500



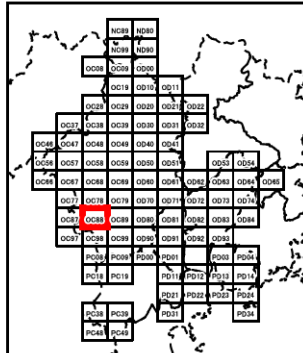
岡山市

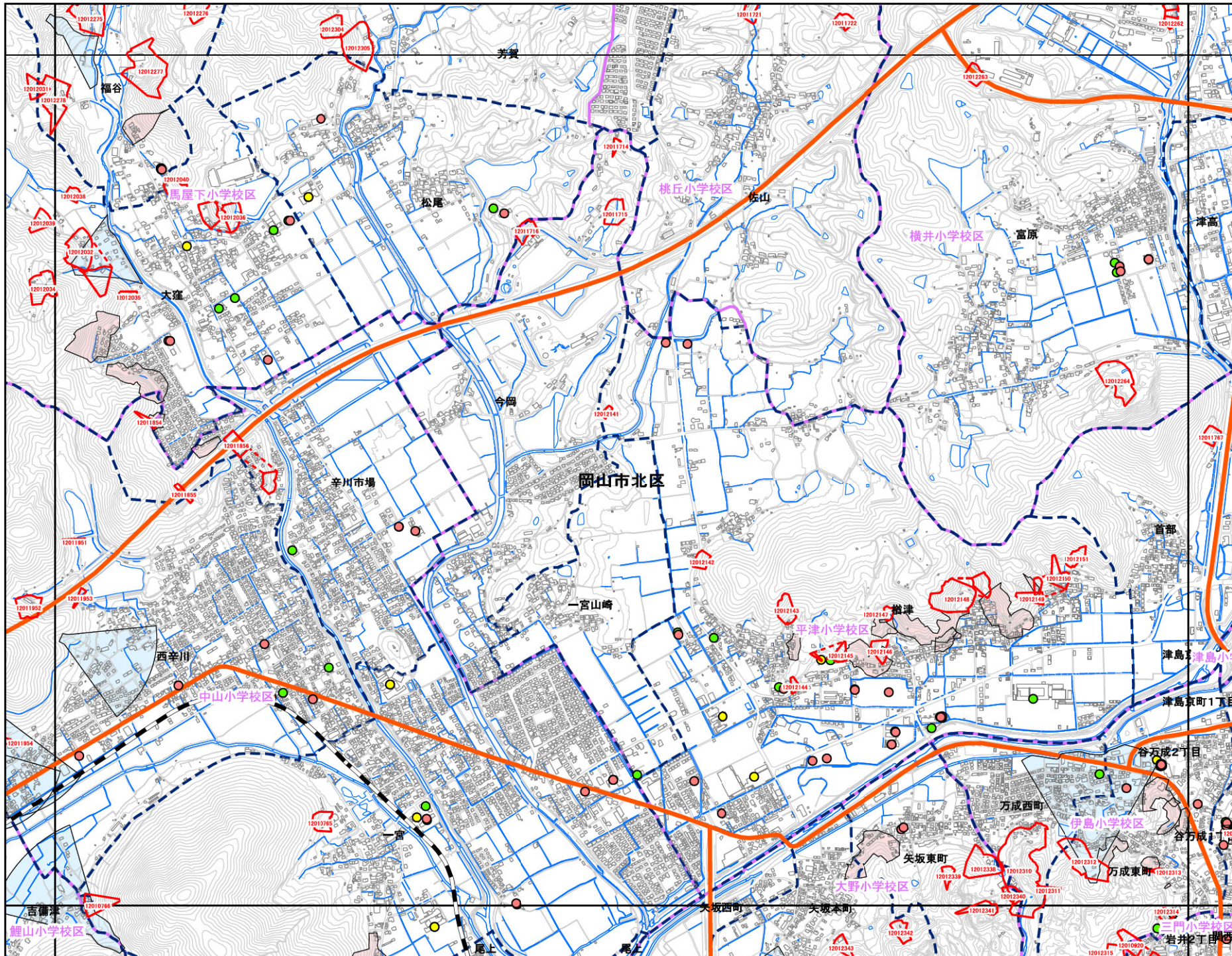
OC77	OC78	OC79
OC87	OC88	OC89
OC97	OC98	OC99

- 抽出箇所
- 急傾斜地
  - 急傾斜地統合箇所
  - 土石流

- 既指定区域
- 急傾斜地
  - 土石流

- その他凡例
- 要配慮者利用施設
  - 避難施設
  - 公共施設
  - ⋯⋯ JR等
  - 第1次緊急輸送路
  - 等高線(5m)、道路、建物等
  - 水部
  - 行政界
  - 大字界
  - 小学校区





岡山市



OC78	OC79	OD70
OC88	OC89	OD80
OC98	OC99	OD90

抽出箇所

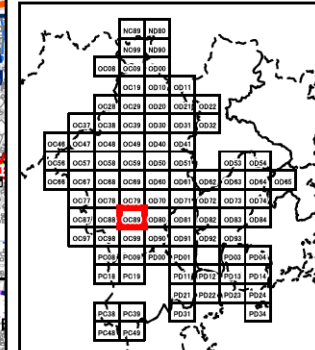
- 急傾斜地
- 急傾斜地統合箇所
- 土石流

既指定区域

- 急傾斜地
- 土石流

その他凡例

- 要配慮者利用施設
- 避難施設
- 公共施設
- ⋯⋯ JR等
- 第1次緊急輸送路
- 等高線(5m)、道路、建物等
- 水部
- 行政界
- 大字界
- 小学校区





岡山市

OC87	OC88
<b>OC97</b>	OC98
	PC08

抽出箇所


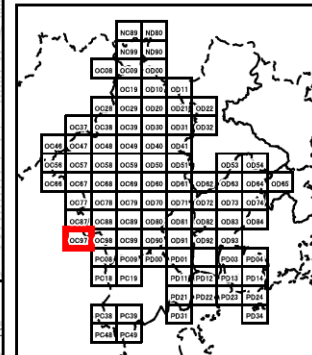
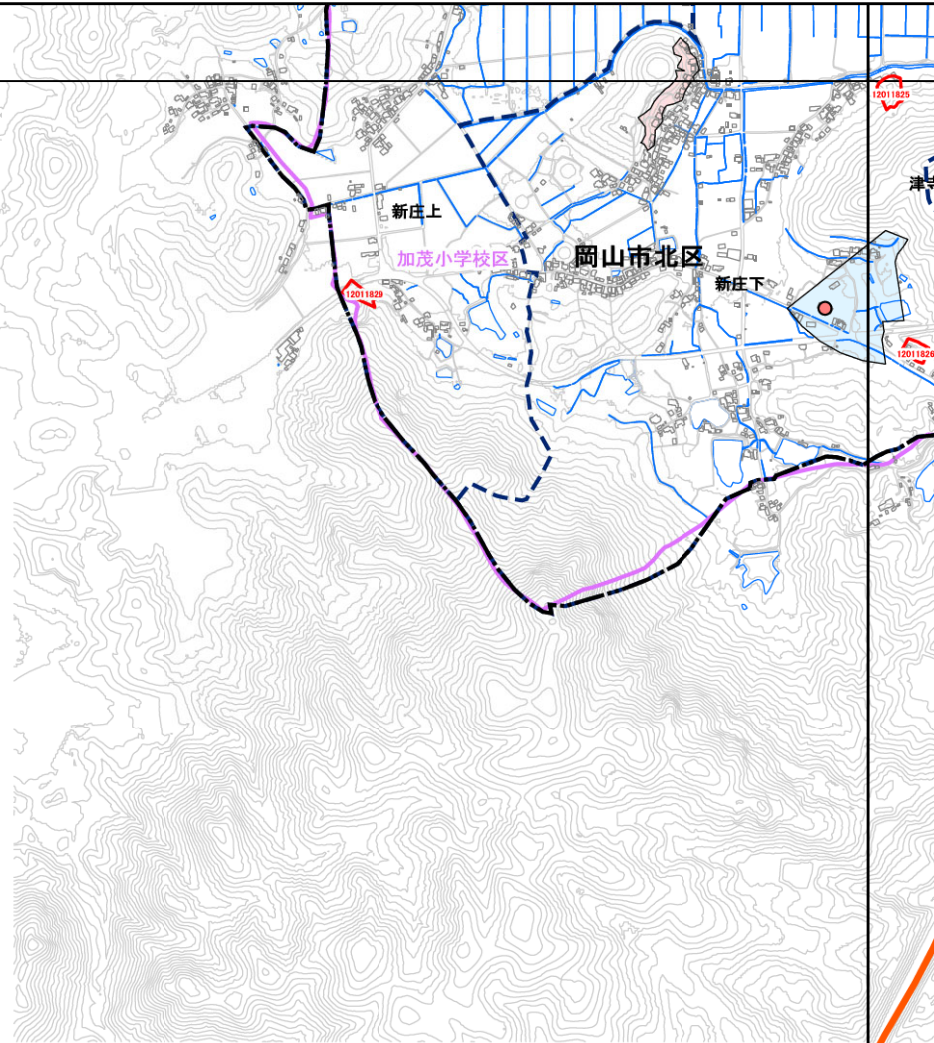
- 急傾斜地
- 急傾斜地統合箇所
- 土石流

既指定区域

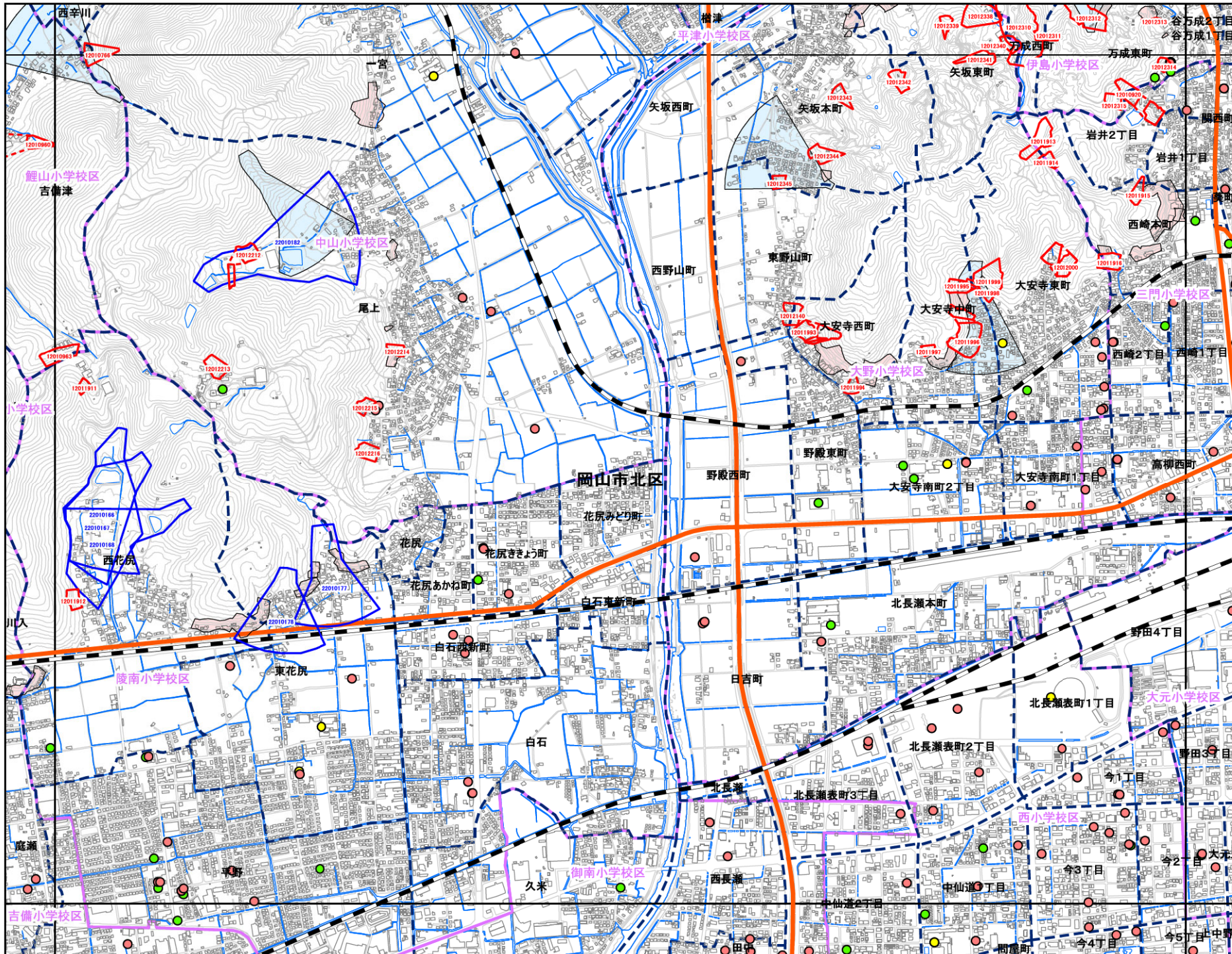
- 急傾斜地
- 土石流

その他凡例

- 要配慮者利用施設
- 避難施設
- 公共施設
- ⋯⋯ JR等
- 第1次緊急輸送路
- 等高線(5m)、道路、建物等
- 水部
- 行政界
- 大字界
- 小学校区







岡山市

OC88	OC89	OD80
OC98	OC99	OD90
PC08	PC09	PD00

抽出箇所

- 急傾斜地
- 急傾斜地統合箇所
- 土石流

既指定区域

- 急傾斜地
- 土石流

その他凡例

- 要配慮者利用施設
- 避難施設
- 公共施設
- ⋯⋯ JR等
- 第1次緊急輸送路
- 等高線(5m)、道路、建物等
- 水部
- 行政界
- 大字界
- 小学校区

