里庄町全図

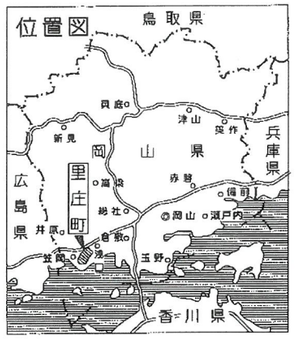

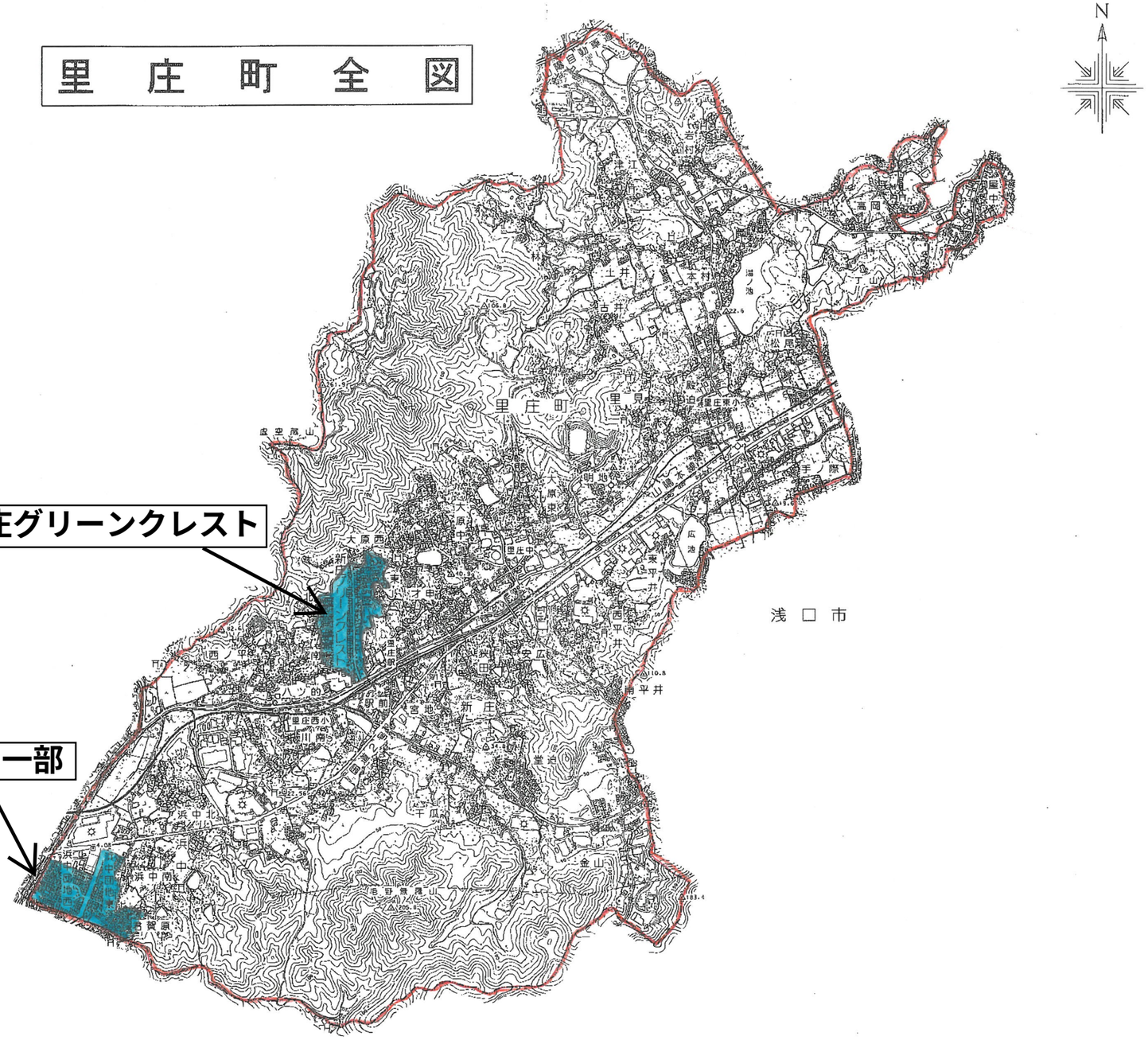

記号

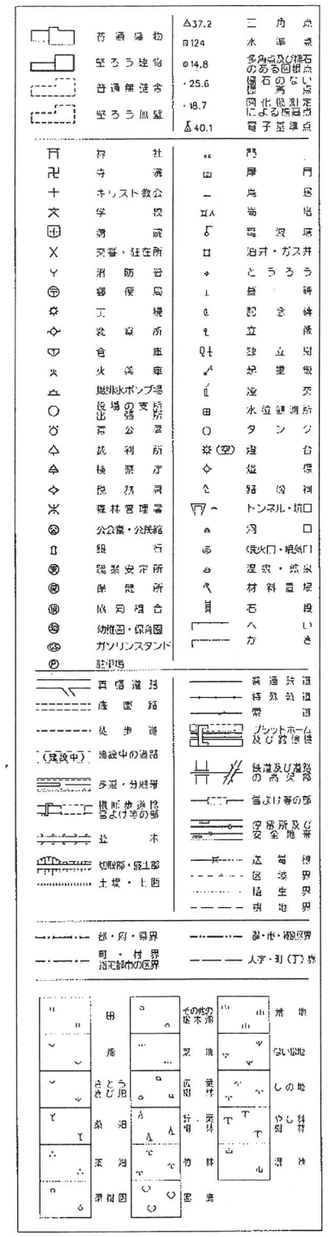

「平面直角座標値は、世界測地系による。」

里庄町

株式会社四航コンサルタント

この地図は平成２５年３月刊行里庄町１：１０，０００地形図を縮小編集したものである。
測図　平成２５年３月

500　0　500　1000　1500m

1：25,000