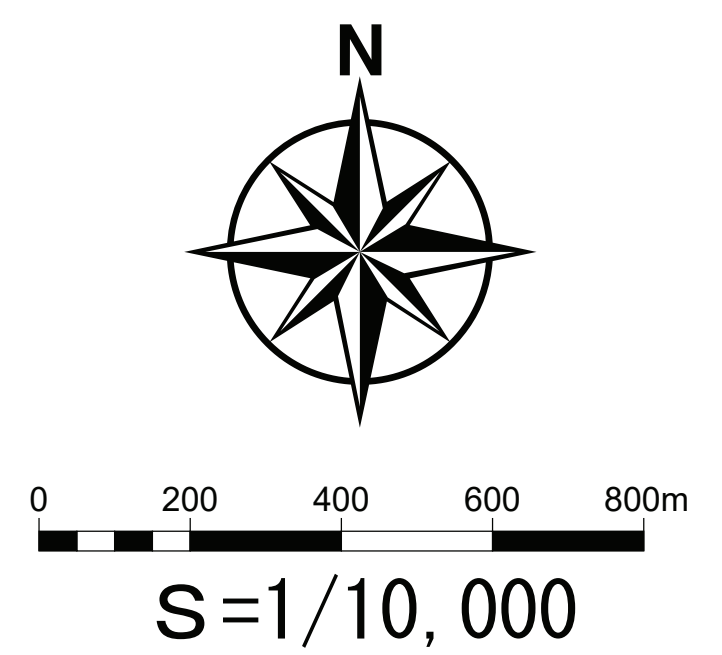
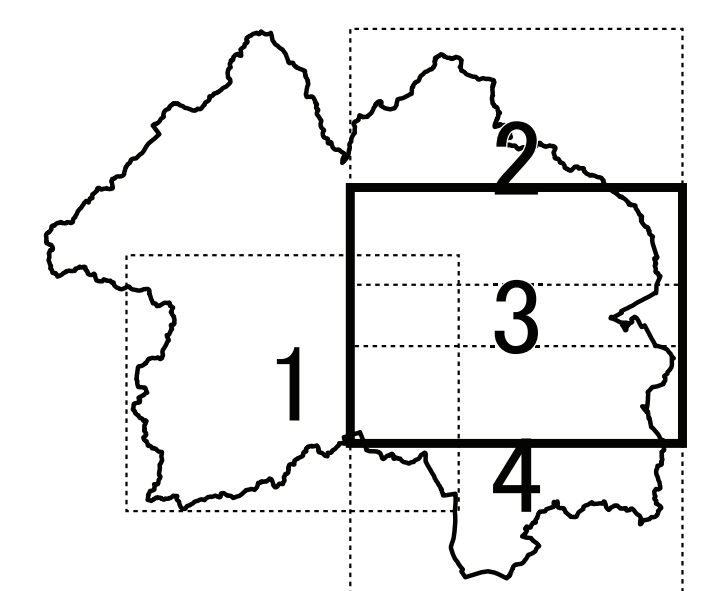


総社市



図郭分割図




3 / 4


この図面の適用期間

令和7(2025)年4月1日～

凡 例

◆区域・境界等


 都市計画法第 34 条第 11 号の条例で指定する
開発許可の対象となる
区域に含まない区域

 都市計画区域外

 市街化区域


 字界

◆洪水


 令第 29 条の 9 第 6 号
に該当する区域として
知事が定める区域


降雨規模：想定最大規模（L2）
対象河川：高梁川※、小田川※、
世ヶ瀬川、足守川、
砂川（一宮）、前川、
砂川（総社）
※中小河川を含む


◆土砂災害


 令第 29 条の 9 第 2 号
（地すべり防止区域）


 令第 29 条の 9 第 3 号
（急傾斜地崩壊危険区域）

 令第 29 条の 9 第 4 号
（土砂災害警戒区域
急傾斜）

 令第 29 条の 9 第 4 号
（土砂災害警戒区域
土石流）

 令第 29 条の 9 第 4 号
（土砂災害警戒区域
地すべり）

 令第 29 条の 9 第 4 号
（土砂災害特別警戒区域
急傾斜）

 令第 29 条の 9 第 4 号
（土砂災害特別警戒区域
土石流）

土砂災害に関する各区域は、概略位置
を示しているものであり、各区域の確認
については、各区域の台帳及び公示
図書を必ず確認してください。

図面作成年月

令和7(2025)年3月
岡山県土木部都市局建築指導課