

# 全体通行止マップ

令和6年3月26日更新

## 通行止区間期間

交通解放：交通解放を行う場合は、本マップを更新します。

交通規制：新規通行止を行う場合は、本マップを更新します。

(通行止開始の1週間前には、予告看板を設置します)

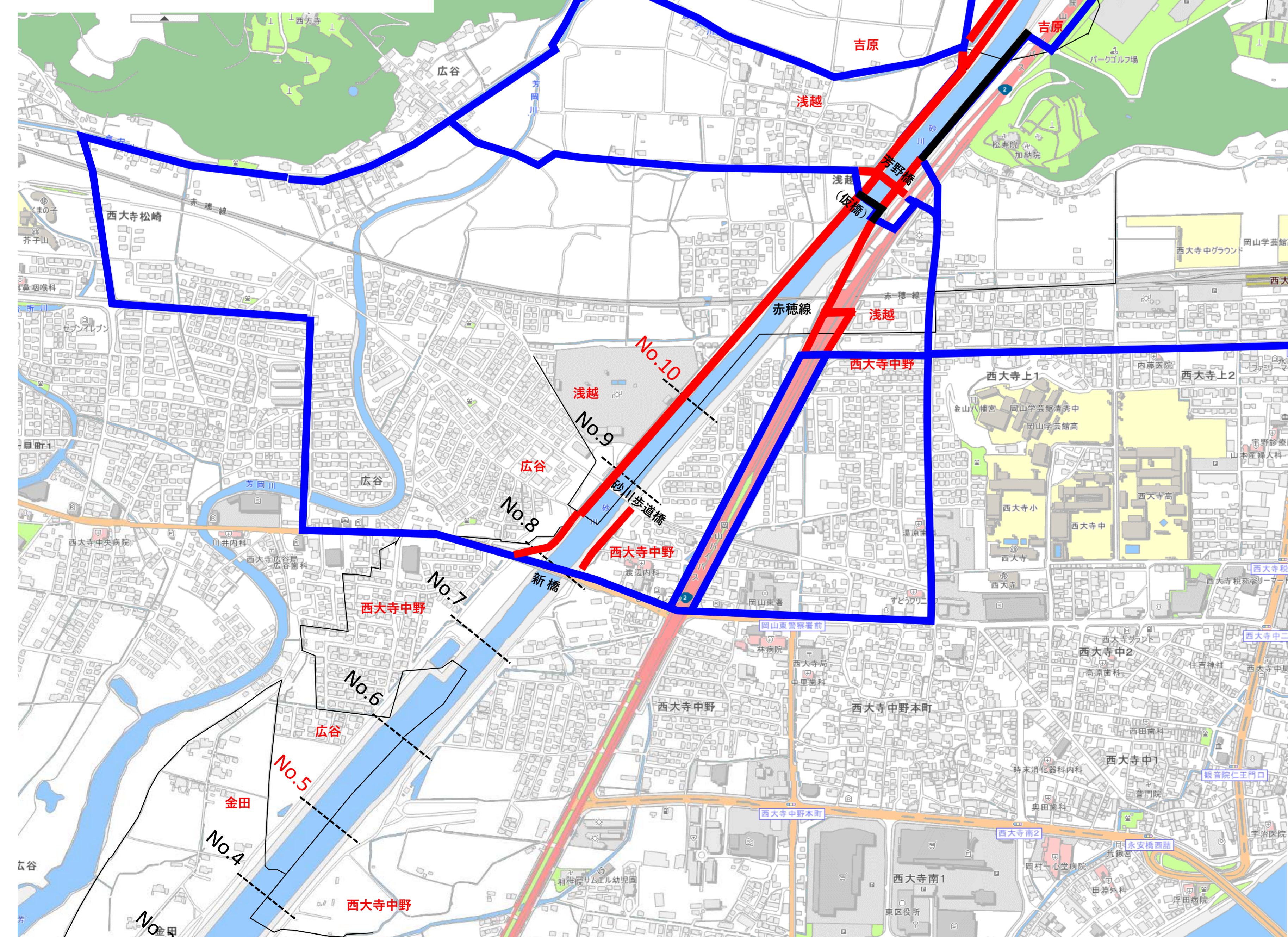
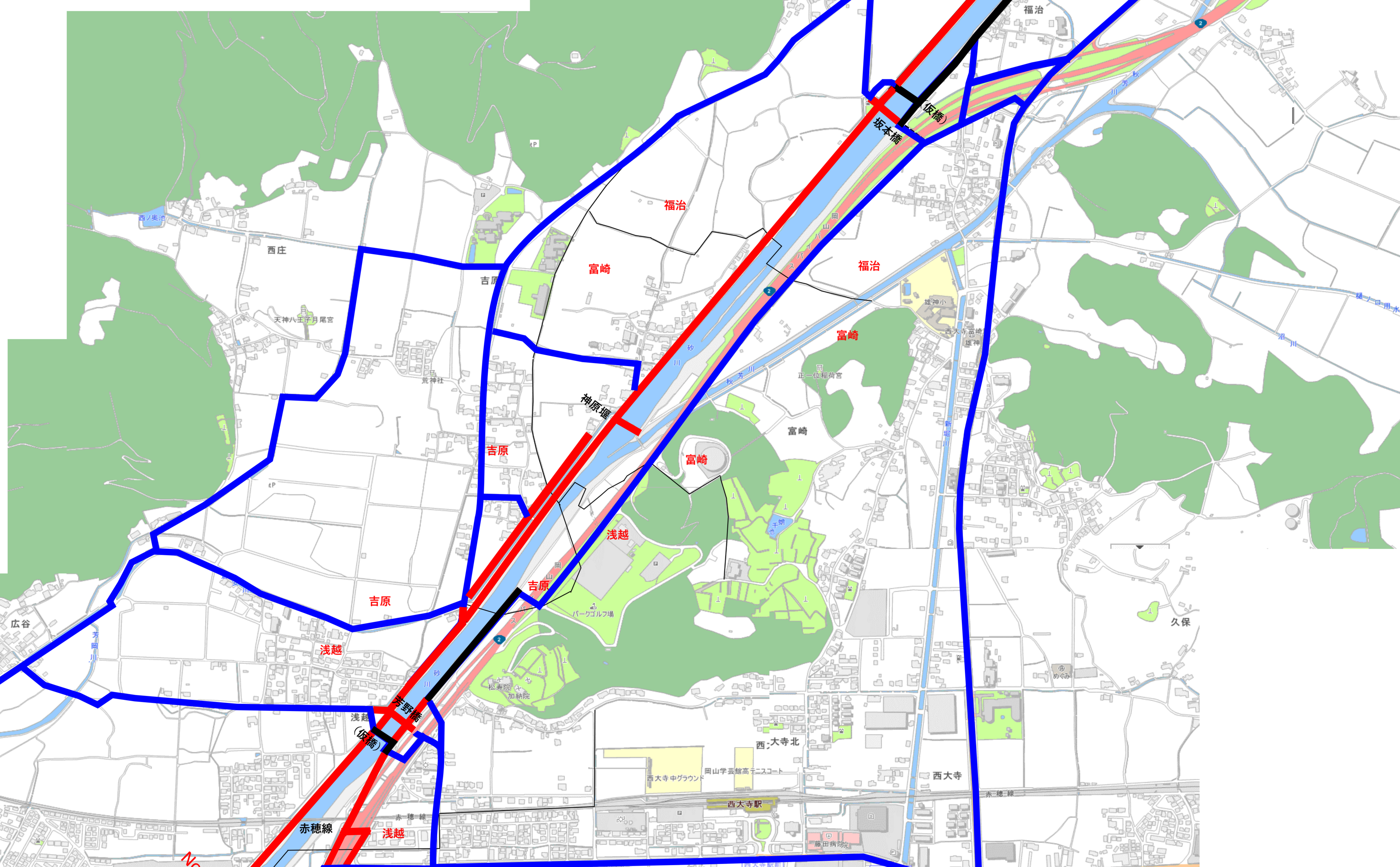
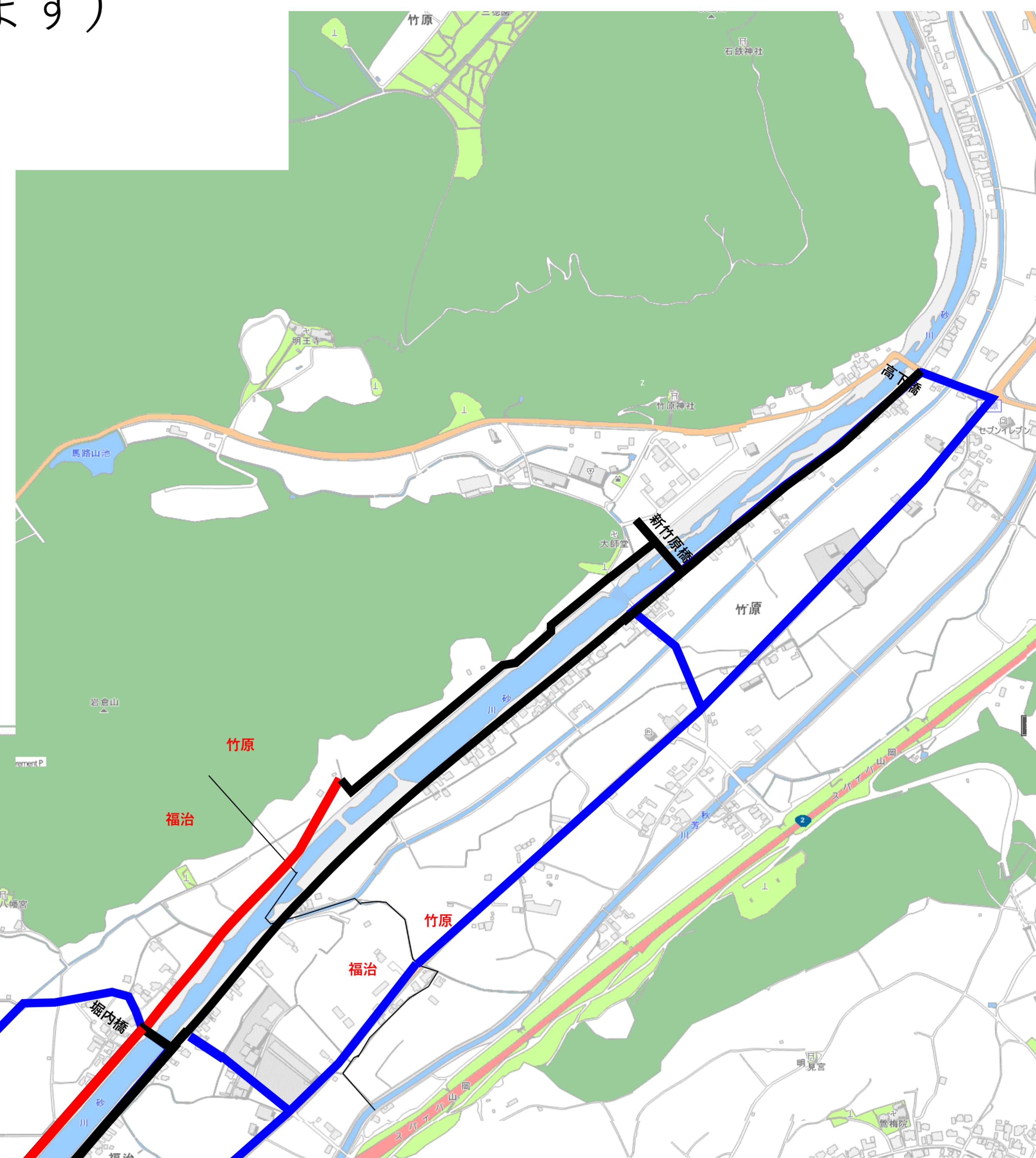
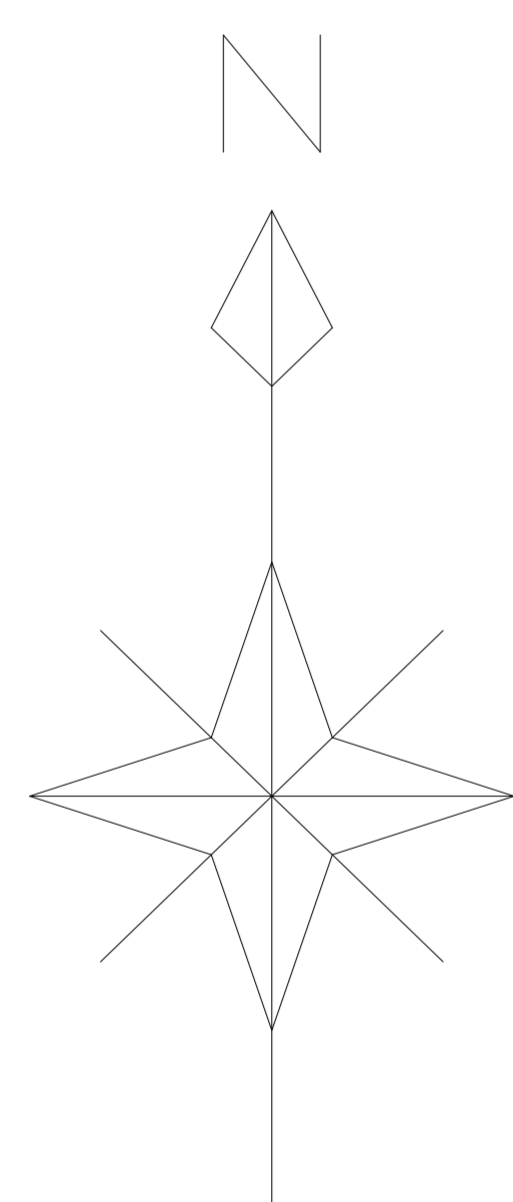

通行止時間帯：終日

本マップは備前県民局建設部ホームページで閲覧できます。

URL及びQRコードは次のとおりです。

【URL】 <https://www.pref.okayama.jp/soshiki/81/>

【QRコード】



通行止区間	
通行可能区間	
新規通行止予定区間	
迂回路	