

防災情報の活用について

おかやま防災ポータル&Yahoo!防災速報のご紹介



おかやま防災ポータル とは

⇒岡山県危機管理課によって運営されている岡山県の
防災情報ポータルサイト

たとえば...

- ▶ 避難情報（例：警戒レベル4 避難指示）
- ▶ 避難所開設情報（例：〇〇小学校 開設）
- ▶ 気象情報（例：大雨警報、洪水警報...）
- ▶ 雨量

などなど、様々な防災情報が手に入ります！

おかやま防災ポータルPC版

The screenshot shows the PC version of the Okuyama Disaster Portal. At the top, there is a navigation bar with the site name and utility links like 'About multi-language translation', 'サイトマップ', and '文字サイズ' (font size) with '小', '中', '大' options. Below the navigation bar is a main menu with categories: ホーム, お知らせ, 避難情報, 観測情報, 気象・警戒情報, 地震・津波情報, 防災リンク. The main content area is divided into three sections: '緊急情報' (Emergency Information) with a sub-link '履歴を表示', 'お知らせ' (Notice) with a sub-link '一覧を表示', and '関連リンク' (Related Links) with a sub-link '防災情報の外部リンク'. The '緊急情報' section shows a message from 2021年08月26日. The 'お知らせ' section lists three items with dates ranging from 2021年08月15日 to 2021年08月19日. The '関連リンク' section includes links for disaster preparation, safety, and external information.

スマホ版

The screenshot shows the smartphone version of the Okuyama Disaster Portal. It features a mobile-optimized layout with a 'Language' dropdown and a menu icon at the top right. The main content is organized into vertical sections: '緊急情報' (Emergency Information) with a sub-link '一覧を表示', 'お知らせ' (Notice) with a sub-link '一覧を表示', and '災害・防災情報' (Disaster/Disaster Information) with a sub-link '地図表示情報を変更'. The '緊急情報' section displays a red alert banner about heavy rain warnings in the prefecture, dated 2021年09月03日. The 'お知らせ' section lists three items with dates from 2021年08月17日 to 2021年08月31日. At the bottom, there is a button to '地図表示情報を変更'.

This screenshot shows the smartphone version of the Okuyama Disaster Portal with a callout box. The callout box, containing the text 'ここをタップ' (Tap here), points to the 'おかやま防災ポータル' (Okuyama Disaster Portal) link in the bottom navigation bar. The navigation bar also includes icons for '観光情報' (Tourism Information), '移住情報' (Relocation Information), '企業立地' (Business Location), and '県の広報' (Prefecture's Broad Report). The main content area shows various news items, including one about COVID-19 and another about vaccination.

スマホ版

This is another screenshot of the smartphone version of the Okuyama Disaster Portal, showing the same layout as the previous one. It highlights the '緊急情報' (Emergency Information) section with a red alert banner about heavy rain warnings in the prefecture, dated 2021年09月03日. The 'お知らせ' (Notice) section lists three items with dates from 2021年08月17日 to 2021年08月31日. At the bottom, there is a button to '地図表示情報を変更'.

ここを
タップ



スマホ版・概況



県内200箇所以上の観測所（○印）
が表示されます。



スマホ版・概況

〈牛窓観測所〉



Home page navigation menu with '雨量' (Rainfall) circled in red.

- ホーム
- ニュース
- 避難情報
- 気象・警戒情報
- 観測情報
- 概況
- 雨量**
- 河川水位
- 潮位
- ダム諸量
- 河川・沿岸カメラ
- 地震・津波
- 防災リンク
- サイトマップ
- About multi-language translation

スマホ版・雨量

Mobile app overview screen for rainfall data.

Legend:

- (80超) 80mm以上
- (150超) 150mm以上
- (未)---: 未収集
- (点検中)***: 点検中

観測局	詳細	10分雨量 [mm/10分]	1時間雨量 [mm/1時間]
県庁	詳細	1.0	7.0
金川	詳細	1.0	3.0
下加茂	詳細	1.0	4.0
建部	詳細	1.0	4.0
岡山	詳細	1.0	6.0
賀陽	詳細	1.0	5.0
西軽部	詳細	0.0	3.0
真庭	詳細	0.0	3.0
河平ダム	詳細	1.0	4.0
鳴滝ダム	詳細	(保守)***	(保守)***
旭川ダム	詳細	1.0	5.0
竹谷ダム	詳細	1.0	4.0

全 112 件

Mobile app '地域別雨量一覧表' (Regional Rainfall Overview Table).

市区町村を選択

岡山県

- 高梁市
- 新見市
- 備前市
- 瀬戸内市
- 赤磐市
- 真庭市
- 美作市
- 浅口市
- 和気町
- 早島町
- 里庄町
- 矢掛町
- 新庄村
- 鏡野町
- 勝央町

17時30分 最新

Legend:

- (0超) 10mm以上
- (0超) 20mm以上
- (0超) 50mm以上
- (保守)***: 欠測、閉局等
- (点検中)***: 点検中
- (0超) 50mm以上
- (0超) 80mm以上
- (50超) 150mm以上
- (未)---: 未収集
- (点検中)***: 点検中

瀬戸内市に絞ることもできます。

Mobile app '雨量実況詳細' (Rainfall Status Details).

地域を選択: 岡山県全域

観測所: 牛窓

時間モード: 10分

基準時間: 2021年11月1日 17時30分 最新

地域名: 市町村名 水系 設置場所

備前地域 瀬戸内市 その他 牛窓観測所

凡例

- 1時間雨量: (10超) 10mm以上
- (20超) 20mm以上
- (50超) 50mm以上
- (現) 現在値
- (保守)***: 欠測、閉局等
- (点検中)***: 点検中

Mobile app rainfall status graph.

Legend:

- (点検中)***: 点検中
- 累計雨量: (50超) 50mm以上
- (80超) 80mm以上
- (150超) 150mm以上
- (未)---: 未収集
- (点検中)***: 点検中







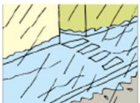

10分雨量

0分雨量/予想雨量 [mm] 累計雨量 [mm]

Legend for graph:

- 10分雨量 [mm]
- 累計雨量 [mm]
- 予想雨量 [mm]

(参考) 雨の強さと降り方

1時間雨量 (mm)	10~20	20~30	30~50	50~80	80~
雨の強さ(予報用語)	やや強い雨	強い雨	激しい雨	非常に激しい雨	猛烈な雨
人の受けるイメージ	ザーザーと降る。	どしゃ降り。	バケツをひっくり返したように降る。	滝のように降る。(ゴーゴーと降り続く)	息苦しくなるような圧迫感がある。恐怖を感じる。
人への影響	 地面からの跳ね返りで足元がぬれる。	 傘をさしていてもぬれる。	 傘は全く役に立たなくなる。		
屋内(木造住宅を想定)	 雨の音で話声が良く聞き取れない。		 寝ている人の半数くらいが雨に気がつく。		
屋外の様子	 地面一面に水たまりができる。	 道路が川のようになる。	 水しぶきであたり一面が白っぽくなり、視界が悪くなる。		

ホーム language

ここをタップ

一覧を表示 >

警報が発表され

一覧を表示 >

河川水位 (吉井川) >

雨量

潮位

ダム諸量

河川・沿岸カメラ 事前の備えを

地震・津波 +

防災リンク

サイトマップ

About multi-language translation

観測情報 河川水位

地域別河川水位一覧表

市区町村を選択
岡山県

基準時間
2021年9月3日 08時40分 最新

凡例

水位: (危) 氾濫危険水位以上
(避) 避難判断水位以上
(注) 氾濫注意水位以上
(待) 水防団待機水位以上

↑ 水位上昇 ↓ 水位下降
(保守)***: 欠測、閉局等
(未)---: 未収集
(点検中)***: 点検中

地域	観測局	詳細	水位 [m]
備前地域	上道	詳細	2.09
備前地域	金川	詳細	1.17

スマホ版・河川水位

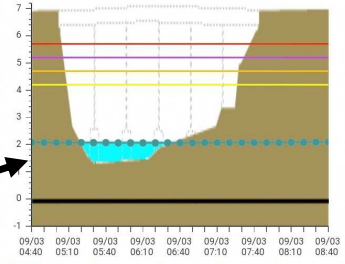
おがやま防災ポータル Language

凡例

水位: (危) 氾濫危険水位以上
(避) 避難判断水位以上
(注) 氾濫注意水位以上
(待) 水防団待機水位以上

↑ 水位上昇 ↓ 水位下降
(現) 現在値
(保守)***: 欠測、閉局等
(未)---: 未収集
(点検中)***: 点検中

10分水位



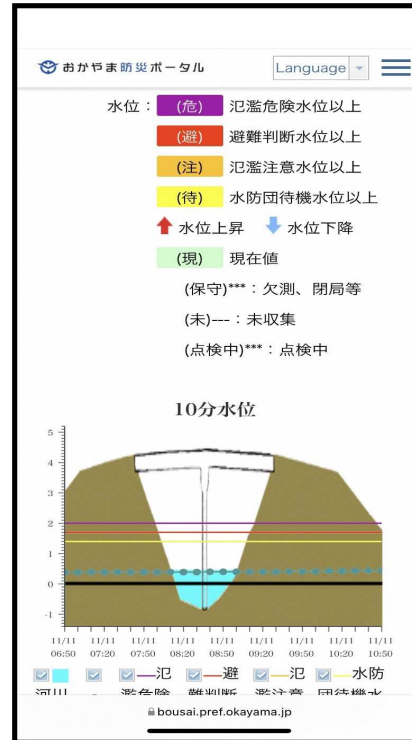
河川水位 水位 氾濫危険水位 避難判断水位 氾濫注意水位 水防団待機水位

〈千町観測局〉

おかやま防災ポータル Language

↑ 水位上昇 ↓ 水位下降
 (保守)***: 欠測、閉局等
 (未)---: 未収集
 (点検中)***: 点検中

地域	観測局	詳細	水位 [m]
備前地域	千田	詳細	1.59
備前地域	千町	詳細	0.49
備前地域	福中	詳細	1.67
---	奥山川-H	詳細	---



ホーム language

- ニュース + 一覧を表示 >
- 避難情報 +
- 気象・警戒情報 + 警戒情報が発表され
- 観測情報 -
- 概況 一覧を表示 >
- 雨量
- 河川水位 重 (吉井川) >
- 潮位
- ダム諸量
- 河川・沿岸カメラ 事前の備えを
- 地震・津波 +
- 防災リンク ルの更新・停止
- サイトマップ
- About multi-language translation

今日紹介したものの以外にも、

- 避難情報
- 気象・警戒情報
- 潮位（牛窓港に観測所があります。）
- ダム諸量
- 河川、沿岸カメラ

なども見るすることができます。

無料アプリ「Yahoo!防災速報」について

QRコードから
ダウンロードできます！



iPhone版



Android版



- ・ 防災情報をリアルタイムに通知
(通知はオン・オフが設定可能)
- ・ どこにいても情報をキャッチ
(自宅や勤務先など最大3地域まで登録可能)

～基本的な設定の流れ～

- 1 アプリをインストール
- 2 スマートフォンのホーム画面の防災速報のアイコンをタップ
- 3 初期設定を始める
- 4 現在地連動通知機能を設定
- 5 通知を受け取る地域を設定する
- 6 設定の完了



3 初期設定を始める



〈iPhoneの場合〉
右画面の「許可」
をタップ。



3' マナーモードでも鳴らす



- ・ 緊急地震速報
- ・ 津波予想
- ・ 国民保護情報 (Jアラート)

マナーモードにしても音と通知が来ます。
設定を 希望する方は「次へ」
希望しない方は「設定せずに進む」

をタップしてください。
※後で変更できます。

4 現在地連動通知機能を設定する



移動先でも、今いる場所の災害情報を受け取ることができます。

5 通知を受け取る地域を設定する



6 設定の完了



以上で初期設定は完了です。
「始める」をタップしてください。



危機管理課

新着情報

- 2021年10月22日更新 [緊急地震速報の訓練放送を行います](#)
- 2021年10月15日更新 [災害時における電動車両等の支援に関する協定を締結しました（令…](#)
- 2021年8月27日更新 [令和4年度コミュニティ助成事業（自主防災組織育成助成事業）](#)
- 2021年8月13日更新 [災害ボランティアセンターの設置・運営等に関する協定を締結しま…](#)
- 2021年8月12日更新 [家庭で話し合う防災対策【9月1日は家族防災会議の日】](#)

[新着情報の一覧](#)

[新着情報のRSS](#)

自主防災組織支援

連絡先

〒701-4292 瀬戸内市邑久町尾張
300番地1

Tel : 0869-22-3904 (危機管理課)
Fax : 0869-22-3299

[メールでのお問い合わせはこちら](#)

関連情報

よくある質問

- [駅前駐車場を利用したいのですが、どうすればいいでしょうか？](#)
- [防犯灯が切れている・昼間も点灯しているなどの故障を発見した場合](#)
- [市営邑久駅前・長船駅前駐車場](#)
- [市営邑久駅前・長船駅前・大富駅前駐車場](#)

申請・届出・証明

- [り災証明等の申請について](#)

ご清聴ありがとうございました。

