

# おかやま防災ポータルPC版

岡山県ホーム

くらし・環境・観光

健康・福祉

教育・文化

しごと・産業

まちづくり

県政情報

ここを  
クリック！！

> おかやま防災ポータル

営業時間

> ようこそ知事室へ

【飲食店

おかやま防災ポータル

About multi-language translation | サイトマップ | 文字サイズ 小 中 大

ホーム

お知らせ

避難情報

観測情報

気象・警戒情報

地震・津波情報

防災リンク

## 緊急情報

履歴を表示 >

2021年08月26日 13時59分 更新 現在、緊急情報はありません。

## お知らせ

一覧を表示

- 一般 分かりやすい「ももたろうの防災」で事前の備えをしましょう。
- 一般 【お知らせ】おかやま防災情報メールの更新・停止等について
- 一般 大雨による被害状況（8月15日8時30分現在）

2021年08月19日 06時45分 更  
2021年08月17日 13時15分 更  
2021年08月15日 09時30分 更

## 関連リンク

一覧

災害への備え

災害から命を守ろう

地震から命を守ろう

防災情報の外部リンク

弾道ミサイルへの対応

岡山地方気象台



津波から命を守ろう

風水害から命を守ろう



おかやま防災知識情報

土砂災害危険度情報

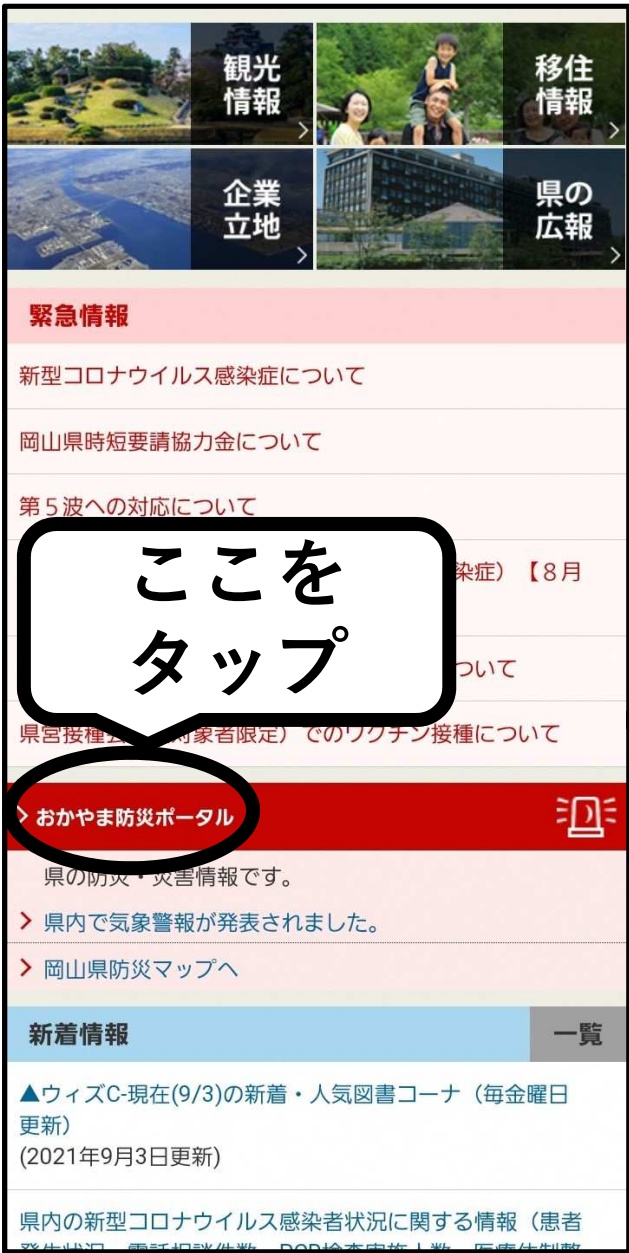
家族で備えよう

地域で備えよう

岡山県防災マップ

川の防災情報

スマホ版



観光情報 移住情報  
企業立地 県の広報

**緊急情報**

新型コロナウイルス感染症について  
岡山県時短要請協力金について  
第5波への対応について

ここを  
タップ

おかやま防災ポータル

県内の防災・災害情報です。  
県内で気象警報が発表されました。  
岡山県防災マップへ

**新着情報** 一覧

▲ウィズC-現在(9/3)の新着・人気図書コーナー (毎金曜日更新)  
(2021年9月3日更新)

県内の新型コロナウイルス感染者状況に関する情報 (患者発生状況、電話相談件数、PCR検査実施人数、医療体制整備状況)



おかやま防災ポータル Language

**緊急情報** 一覧を表示 >

【警戒レベル3相当情報】県内に大雨警報が発表されています。  
2021年09月03日 09時40分 更新

**お知らせ** 一覧を表示 >

一般  
河川監視カメラ<上道(砂川)、周匝(吉井川)>の復旧について  
2021年08月31日 13時13分 更新

一般  
分かりやすい「ももたろうの防災」で事前の備えをしましょう。  
2021年08月19日 06時45分 更新

一般  
【お知らせ】おかやま防災情報メールの更新・停止等について  
2021年08月17日 13時15分 更新

**災害・防災情報**

地図表示情報を変更 ▼

おかやま防災ポータル | About multi-language translation | 検索

ホーム お知らせ 避難情報 **観測情報** 防災リンク

概況  
雨量  
水位  
潮位  
ダム  
河川・沿岸カメラ

緊急情報  
2021年08月26日 16時02分 更新 現在、緊急情報はありません。

お知らせ  
一般 分かりやすい「ももたろうの防災」で事前の備えをしましょう。  
一般 【お知らせ】おかやま防災情報メールの更新・停止等について  
一般 大雨による被害状況（8月15日8時30分現在）

関連リンク  
災害への備え 災害から命を守ろう 地震から命を守ろう 防災情報の外部  
津波から命を守ろう 風水害から命を守ろう  
家族で備えよう 地域で備えよう

ここを  
クリック

概況

ホーム > 観測情報 > 概況

概況 雨量 水位 潮位 ダム 河川・沿岸カメラ

観測情報概況

観測日時: 1時間前 10分前 2021年8月19日 07時00分 10分後 1時間後 最新

表示項目 表記の見方

雨量情報  
10分 1時間 累計

水位情報  
河川水位情報  
潮位情報  
河川・沿岸カメラ

ダム情報  
ダム諸量情報

観測所雨量  
県庁  
10分雨量 1 mm  
1時間雨量 4 mm  
累計雨量 12 mm  
詳細

# スマホ版

ここを  
タップ



Desktop site navigation menu:

- ホーム
- ニュース
- 避難情報
- 気象・警戒情報
- 観測情報
- 地震・津波
- 防災リンク
- サイトマップ
- About multi-language translation

Mobile site navigation menu:

- ホーム
- ニュース
- 避難情報
- 気象・警戒情報
- 観測情報
- 概況
- 雨量
- 河川水位
- 潮位
- ダム諸量
- 河川・沿岸カメラ
- 地震・津波
- 防災リンク
- サイトマップ
- About multi-language translation

Mobile site main content:

おかやま防災ポータル

Language

概況 雨量 水位 潮位 ダム

河川・沿岸カメラ

観測状況概況

基準時間  
2021年9月3日 08時40分 最新

地図表示情報を変更 ▼

岡山県

観測所雨量

県庁	
10分雨量	1 mm
1時間雨量	7 mm
累計雨量	20 mm
詳細	

20 km 1/900000 地図情報提供 esri

緊急情報

2021年08月30日 09時37分 更新 現在、緊急情報はありません。

お知らせ

一般 分かりやすい「おもたろうの防災」で事前の備えをしましょう。

2021年08月19日 06時45分 更新

ホーム > 観測情報 > 雨量

概況 雨量 水位 潮位 ダム 河川・沿岸カメラ

観測情報 雨量

地域別雨量一覧表

市区町村を選択 基準時間  
 岡山県 1時間前 10分前 2021年8月20日 09時30分

凡例  
 1時間雨量: (10超) 10mm以上 (20超) 20mm以上 (50超) 50mm以上  
 累計雨量: (50超) 50mm以上 (80超) 80mm以上 (150超) 150mm以上

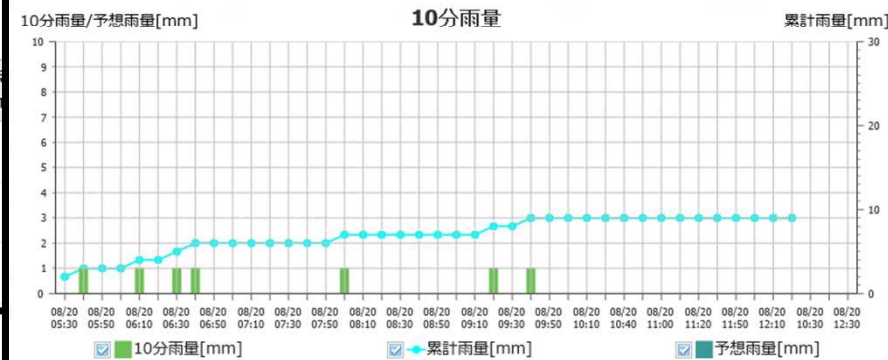
市町村	観測局	詳細	10分雨量 [mm/10分]	1時間雨量 [mm/1時間]	6時間雨量 [mm/6時間]
岡山市北区	県庁	詳細	0.0	1.0	
岡山市北区	金川	詳細	1.0	1.0	
吉備中央町	下加茂	詳細	0.0	0.0	

雨量実況詳細

市区町村を選択 観測所 時間モード 基準時間  
 岡山県 県庁 10分 1時間前 10分前 2021年8月20日 09時30分 10分後 1時間後 最新

地域名: 備前地域 市町村名: 岡山市北区 水系: 旭川水系 設置場所: 岡山県庁

凡例  
 1時間雨量: (10超) 10mm以上 (20超) 20mm以上 (50超) 50mm以上 (現) 現在値 (保守)\*\*\*: 欠測、閉局等 (点検中)\*\*\*: 点検中  
 累計雨量: (50超) 50mm以上 (80超) 80mm以上 (150超) 150mm以上 (未)---: 未収集 (点検中)\*\*\*: 点検中



観測日時	10分雨量 [mm/10分]	累計雨量 [mm]
08月20日 09時30分	0.0	8.0
08月20日 09時20分	1.0	8.0
08月20日 09時10分	0.0	7.0
08月20日 09時00分	0.0	7.0
08月20日 08時50分	0.0	7.0
08月20日 08時40分	0.0	7.0
08月20日 08時30分	0.0	7.0
08月20日 08時20分	0.0	7.0
08月20日 08時10分	0.0	7.0
08月20日 08時00分	1.0	7.0

ここを  
クリック

雨量

# スマホ版

ホーム Language

ここを  
タップ

観測情報

概況

**雨量**

河川水位

潮位

ダム諸量

河川・沿岸カメラ

地震・津波

防災リンク

サイトマップ

About multi-language translation

おかやま防災ポータル Language

(80超) 80mm以上

(150超) 150mm以上

(未)--- : 未収集

(点検中)\*\*\* : 点検中

観測局	詳細	10分雨量 [mm/10分]	1時間雨量 [mm/1時間]
県庁	<b>詳細</b>	1.0	7.0
金川	詳細	1.0	3.0
下加茂	詳細	1.0	4.0
建部	詳細	1.0	4.0
岡山	詳細	1.0	6.0
賀陽	詳細	1.0	5.0
西軽部	詳細	0.0	3.0
真庭	詳細	0.0	3.0
河平ダム	詳細	1.0	4.0
鳴滝ダム	詳細	(保守)***	(保守)**
旭川ダム	詳細	1.0	5.0
竹谷ダム	詳細	1.0	4.0

全 112 件

おかやま防災ポータル Language

### 10分雨量

0分雨量/予想雨量[mm]      累計雨量[mm]

10分雨量 [mm]     
  累計雨量 [mm]     
  予想雨量 [mm]

※予測雨量とは、『(財)日本気象協会』から受信した1時間単位で3時間先までの降水量を予測したものです。  
 ※1時間観測局は、毎正時にのみ観測を行いますので、正時にしか観測値は表示されません。

観測日時	10分雨量 [mm/10分]	累計雨量 [mm]
09/03 11:30	---	---
09/03 10:30	---	---
09/03 09:30	---	---
09/03 08:30	1.0	19.0
09/03 08:20	2.0	18.0
09/03 08:10	1.0	16.0

# 水位

おかやま防災ポータル | About multi-language translation | サイトマップ | 文字サイズ 小 中 大

ホーム お知らせ 避難情報 観測情報 気象・警戒情報 防災リンク

緊急情報

2021年08月30日 13時09分 更新 現在、緊急情報はありません。

お知らせ

一般 分かりやすい「ももたろうの防災」で事前の備えをしましょう。

一般 【お知らせ】おかやま防災情報メールの更新・停止等について

ホーム > 観測情報 > 水位

概況 雨量 水位 潮位 ダム 河川・沿岸カメラ

観測情報 河川水位

地域別河川水位一覧表

市区町村を選択 基準時間

岡山県 1時間前 10分前 2021年8月20日 12時50分

凡例

水位: (危) 氾濫危険水位以上 (避) 避難判断水位以上 (注) 氾濫注意水位以上 (待) 水防団待機水位以上 ↑ 水位上昇 ↓ 水位下降

(保)\*\*\*: 欠測、閉局等 (未)---: 未収集 (点)\*\*\*: 点検中

10分水位

氾濫危険水位 5.70 m

避難判断水位 5.20 m

氾濫注意水位 4.70 m

水防団待機水位 4.20 m

観測日時	水位 [m]	10分差分 [cm]
08月20日 12時50分	2.40	0
08月20日 12時40分	2.40	1↑
08月20日 12時30分	2.39	0
08月20日 12時20分	2.39	0
08月20日 12時10分	2.39	1↑
08月20日 12時00分	2.38	0
08月20日 11時50分	2.38	1↑

ここを  
クリック

水位実況詳細

市区町村を選択 観測所 時間モード 基準時間

岡山県 上道 10分 1時間前 10分前 2021年8月20日 12時50分 10分後 1時間後 最新

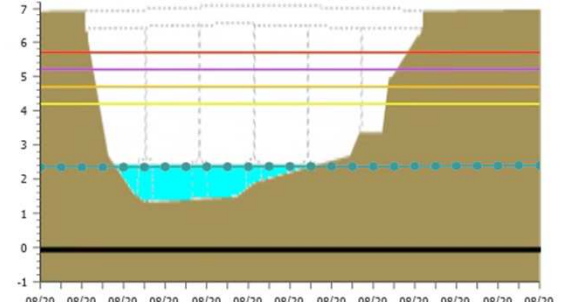
地域名: 備前地域 市町村名: 岡山市東区 河川名: 砂川(旭)

凡例

水位: (危) 氾濫危険水位以上 (避) 避難判断水位以上 (注) 氾濫注意水位以上 (待) 水防団待機水位以上 ↑ 水位上昇 ↓ 水位下降

(保)\*\*\*: 欠測、閉局等 (未)---: 未収集 (点)\*\*\*: 点検中

10分水位



氾濫危険水位 5.70 m

避難判断水位 5.20 m

氾濫注意水位 4.70 m

水防団待機水位 4.20 m

観測日時	水位 [m]	10分差分 [cm]
08月20日 12時50分	2.40	0
08月20日 12時40分	2.40	1↑
08月20日 12時30分	2.39	0
08月20日 12時20分	2.39	0
08月20日 12時10分	2.39	1↑
08月20日 12時00分	2.38	0
08月20日 11時50分	2.38	1↑

観測情報 河川水位

地域別河川水位一覧表

市区町村を選択 基準時間

岡山県 1時間前 10分前 2021年8月20日 12時50分

凡例

水位: (危) 氾濫危険水位以上 (避) 避難判断水位以上 (注) 氾濫注意水位以上 (待) 水防団待機水位以上

(保)\*\*\*: 欠測、閉局等 (未)---: 未収集 (点)\*\*\*: 点検中

地域	観測局	詳細	水位 [m]	河川水位10分差分 [cm]	河川水位1時間差分 [cm]
備前地域	上道	詳細	2.40	0	2↑
備前地域	金川	詳細	1.80	-1↓	-6↓

おかやま防災ポータルPC版

# スマホ版

ホーム language

ここを  
タップ

一覧を表示 >

雨警報が発表され

概要 一覧を表示 >

雨量

河川水位 (吉井川) >

潮位

ダム諸量

河川・沿岸カメラ 事前の備えを

地震・津波 +

防災リンク

サイトマップ ルの更新・停止

About multi-language translation

## 観測情報 河川水位

### 地域別河川水位一覧表

市区町村を選択  
岡山県

基準時間  
2021年9月3日 08時40分 最新

凡例

水位: (危) 氾濫危険水位以上  
(避) 避難判断水位以上  
(注) 氾濫注意水位以上  
(待) 水防団待機水位以上  
↑ 水位上昇 ↓ 水位下降  
(保守)\*\*\*: 欠測、閉局等  
(未)---: 未収集  
(点検中)\*\*\*: 点検中

地域	観測局	詳細	水位 [m]
備前地域	上道	詳細	2.09
備前地域	金川	詳細	1.17

おかやま防災ポータル Language

凡例

水位: (危) 氾濫危険水位以上  
(避) 避難判断水位以上  
(注) 氾濫注意水位以上  
(待) 水防団待機水位以上  
↑ 水位上昇 ↓ 水位下降  
(現) 現在値  
(保守)\*\*\*: 欠測、閉局等  
(未)---: 未収集  
(点検中)\*\*\*: 点検中

### 10分水位

Legend for graph: 河川水位, 水位, 氾濫危険水位, 避難判断水位, 氾濫注意水位, 水防団待機水位



## 岡山県からの防災情報を発信しています

スマートフォンアプリを活用して防災情報をチェックしましょう



YAHOO!  
JAPAN

# 防災速報

無料

今すぐアプリをダウンロード！

iPhone版



Android版



### ポイント

#### 防災情報をリアルタイムに通知

気象情報、緊急地震速報、津波予報、避難情報、避難所開設情報や河川の水位情報など…災害から命を守るために大切な情報を、あなたのスマートフォンにお知らせします。（通知はオン・オフが設定可能）



#### どこにいても情報をキャッチ

自宅、勤務先など最大3地域が登録可能。さらに現在地の情報も通知されます。



#### 簡単ダウンロード

上記のQRコードを読み取り、アプリをダウンロードしましょう。

スマホアプリ  
ヤフー防災速報

新見市  
NIIMI CITY

ホーム > くらしのガイド > 消防・防災・防犯 > 防災 > 防災関連リンク集 (気象情報・道路情報・停電情報など)

くらしのガイド

消防・防災・防犯

防災関連リンク集 (気象情報・道路情報・停電情報など)

防災情報に関するリンク集です。

**【気象情報・観測情報】**

- [○おかやま防災ポータル](#)  
(雨量や水位などの観測情報、気象情報など)
- [○国土交通省 川の水位情報](#)  
(河川の水位、河川監視カメラ)
- [○気象庁ホームページ](#)  
(気象・地震情報および災害危険度分布情報 (キキクル))
- [○岡山県土砂災害危険度情報](#)

