

# 一級河川砂川 河川改修事業

---

## 目 次

(1) 河川改修事業の概要 . . . . .	1
(2) 事業の施工状況 . . . . .	2
(3) R3年度の予定 . . . . .	8
(4) お知らせ . . . . .	10

2021年7月

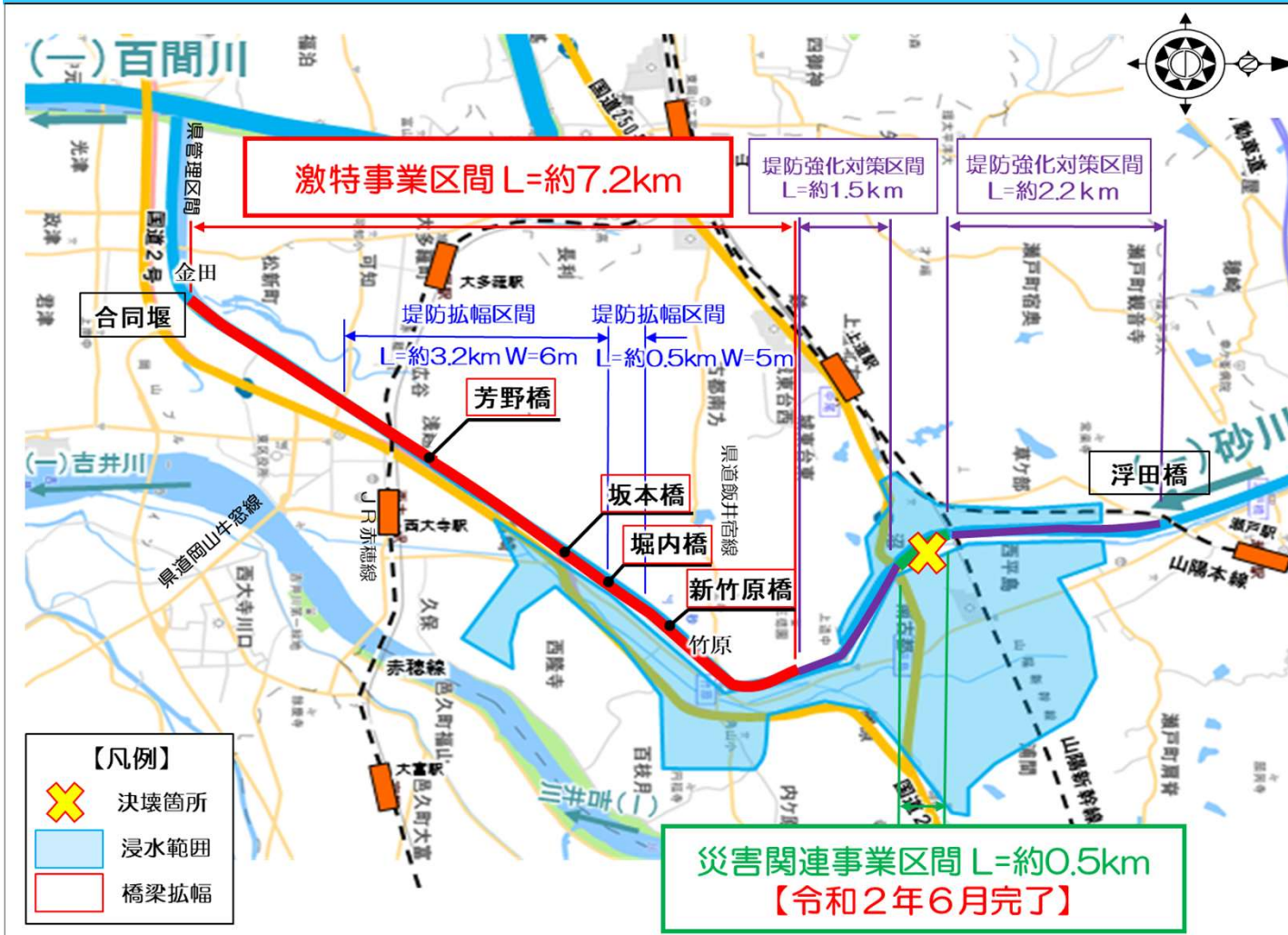
岡 山 県

# 1 砂川河川改修事業の概要

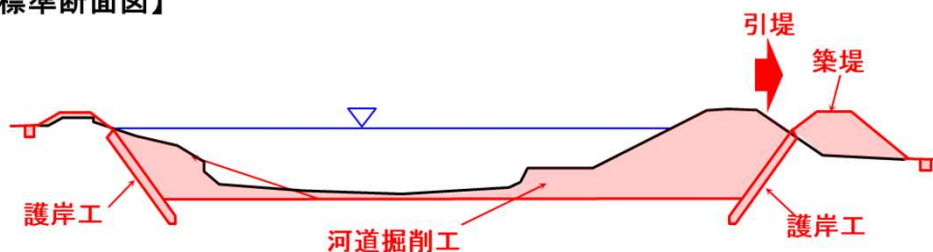
## 【概要】

一級河川砂川改修事業は、砂川合同堰（東区金田）から赤磐市正崎に至る16.4km区間において、昭和57年度から着手し整備を行っています。

このうち、瀬戸町下の「浮田橋」までの約11.4km区間では、平成30年7月豪雨により甚大な被害を受け、再度災害防止を図るために「河川激甚災害対策特別緊急事業（激特事業）」、「堤防強化対策」、「災害関連事業」により整備を進めています。



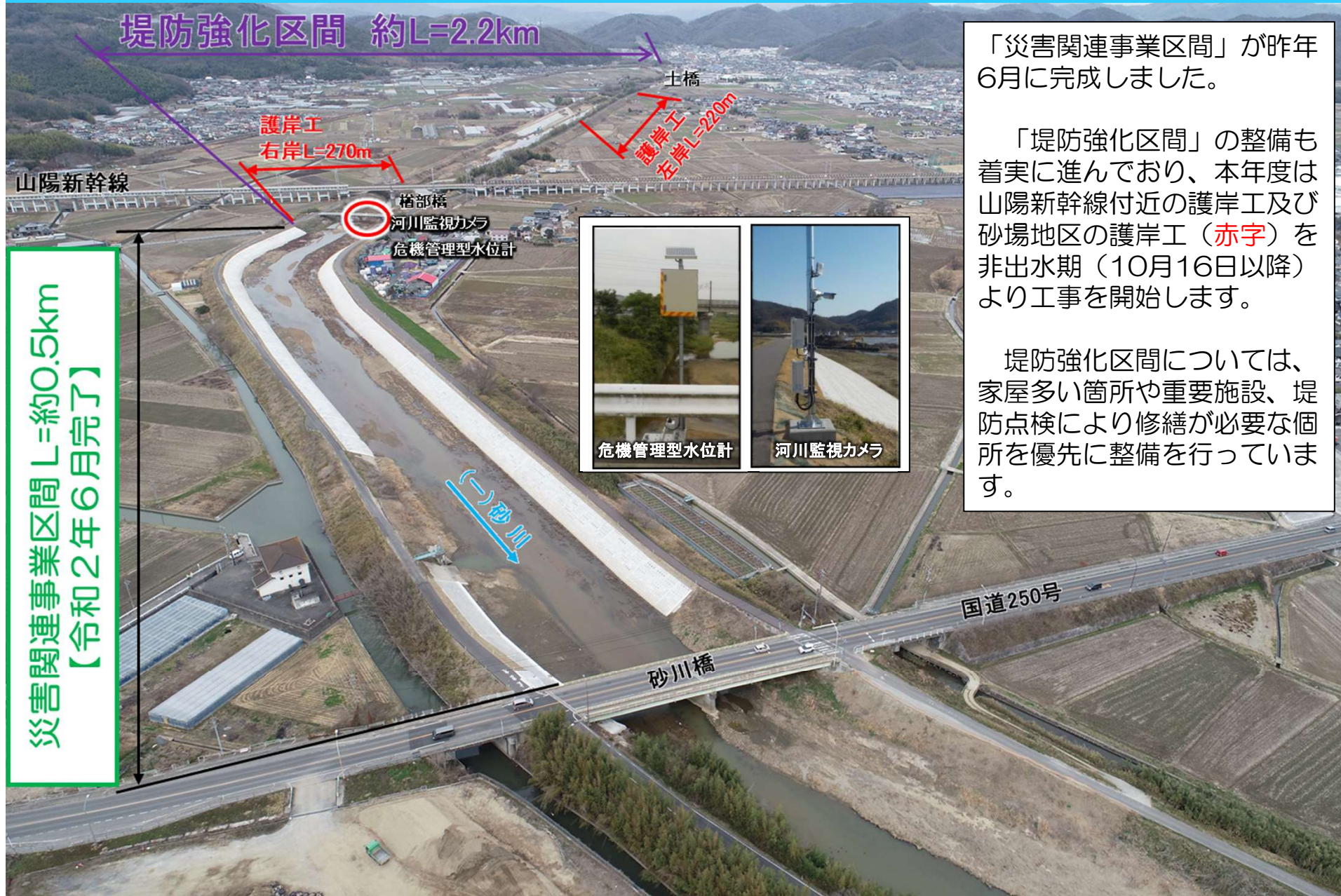
【標準断面図】



【堤防(市道)拡幅整備イメージ図】



## 2 事業の施工状況 1) 災害関連事業区間・堤防強化区間

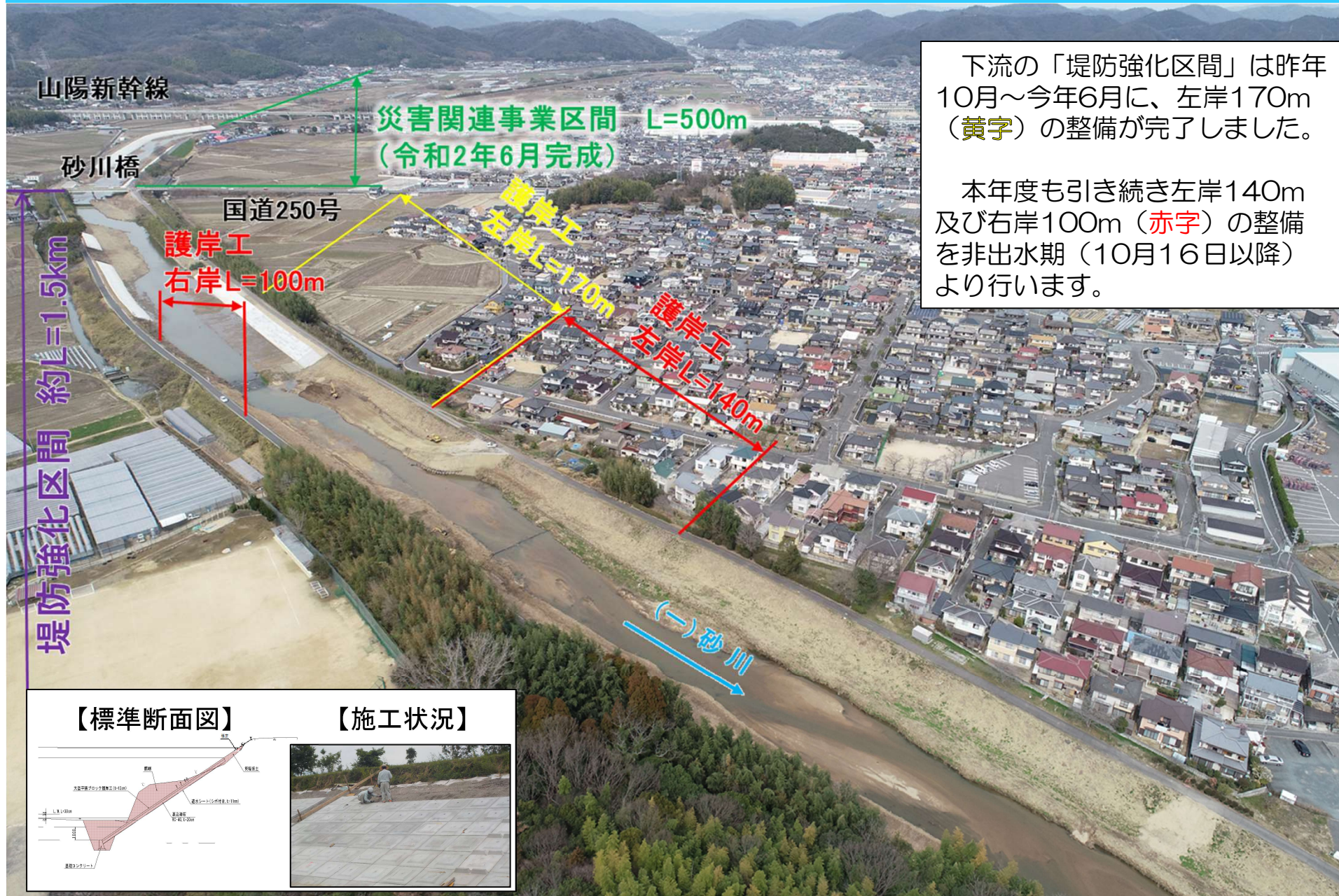


「災害関連事業区間」が昨年6月に完成しました。

「堤防強化区間」の整備も着実に進んでおり、本年度は山陽新幹線付近の護岸工及び砂場地区の護岸工（赤字）を非出水期（10月16日以降）より工事を開始します。

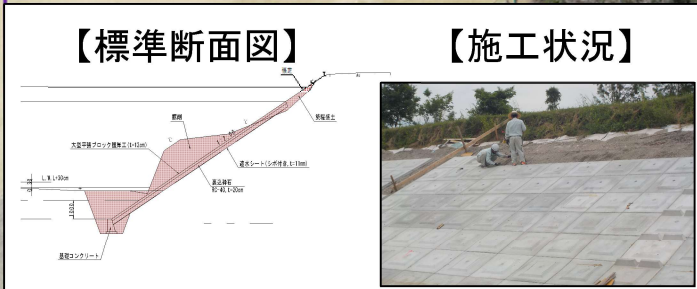
堤防強化区間については、家屋多い箇所や重要施設、堤防点検により修繕が必要な箇所を優先に整備を行っています。

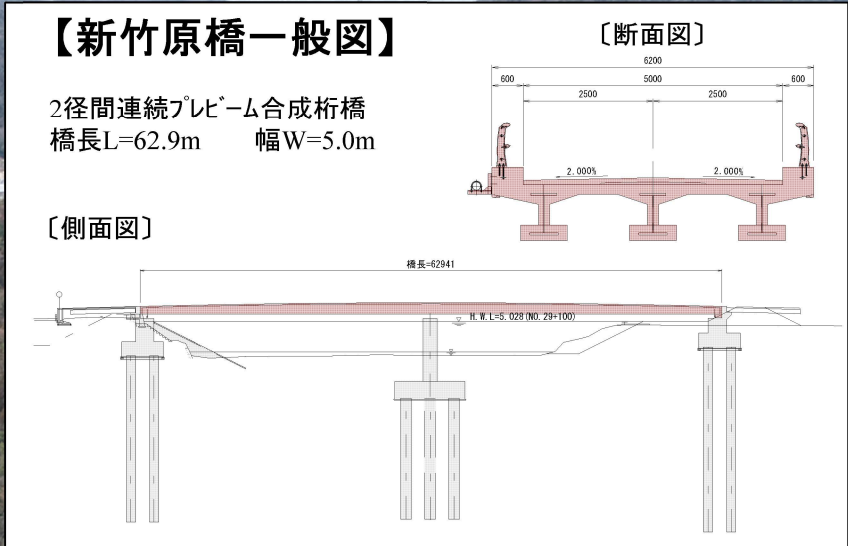
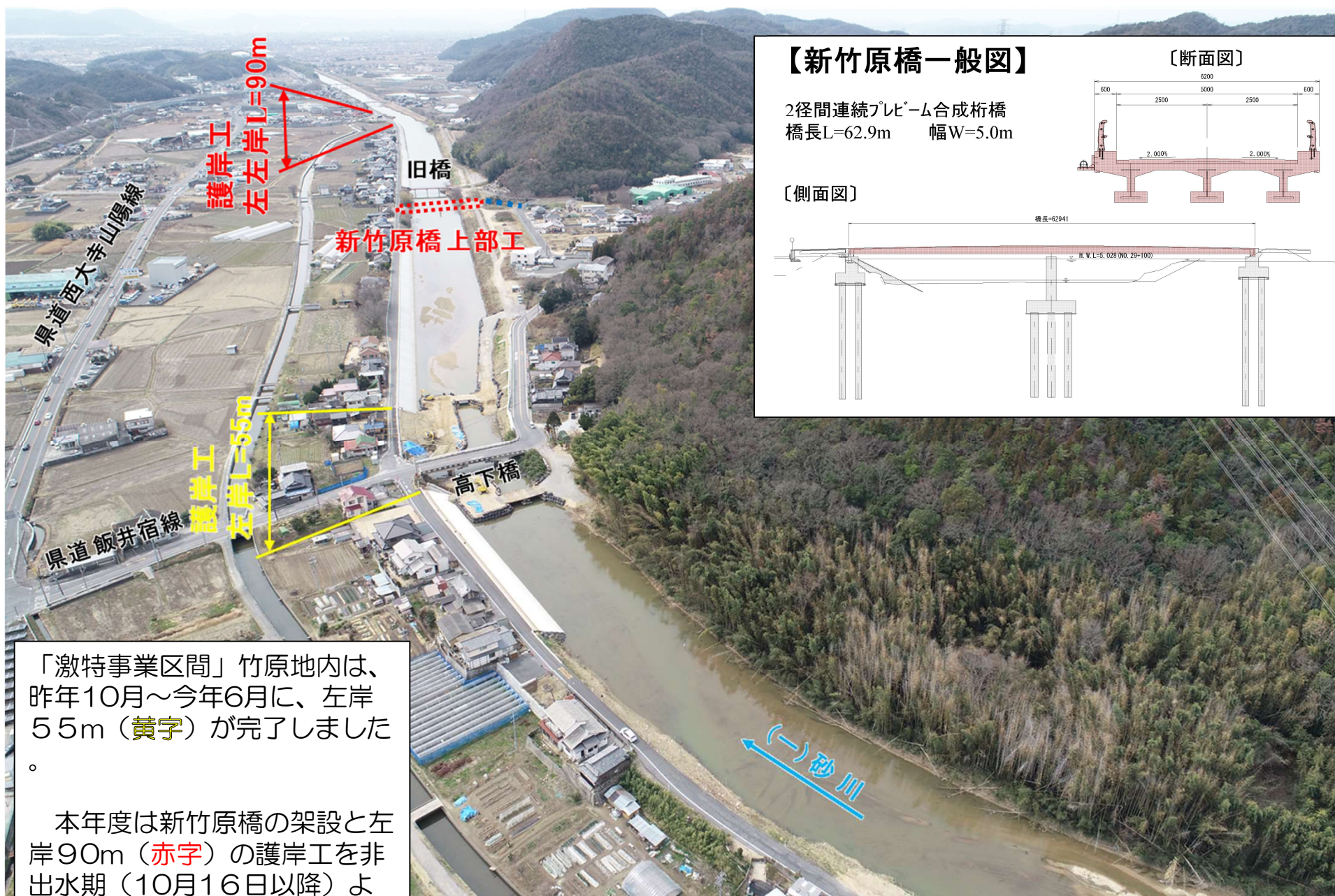
## 2 事業の施工状況 2) 堤防強化対策区間



下流の「堤防強化区間」は昨年10月～今年6月に、左岸170m（黄字）の整備が完了しました。

本年度も引き続き左岸140m及び右岸100m（赤字）の整備を非出水期（10月16日以降）より行います。

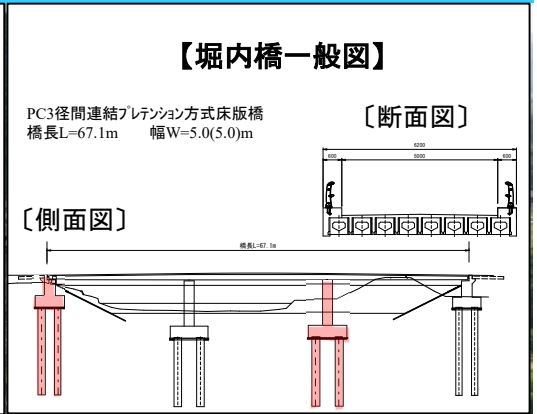
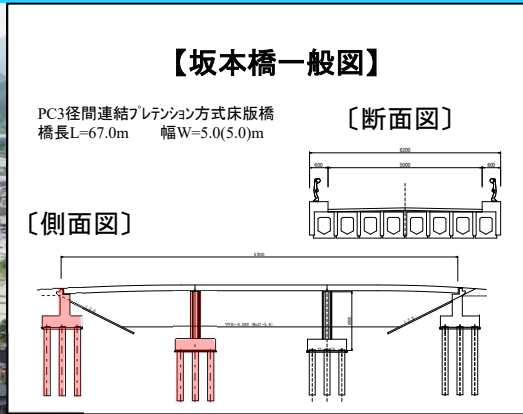
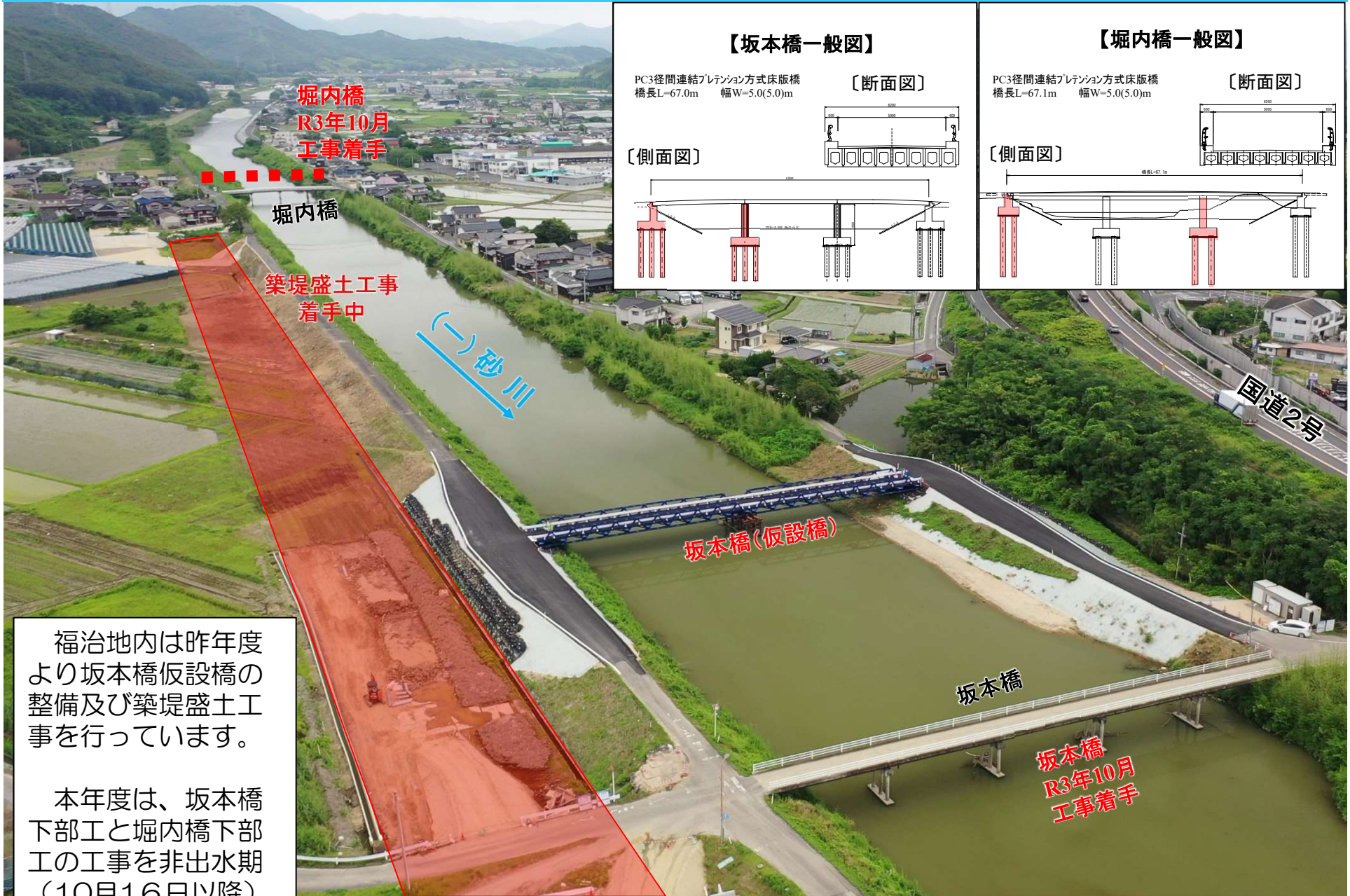




「激特事業区間」竹原地内は、昨年10月～今年6月に、左岸55m（黄字）が完了しました。

本年度は新竹原橋の架設と左岸90m（赤字）の護岸工を非出水期（10月16日以降）より行います。

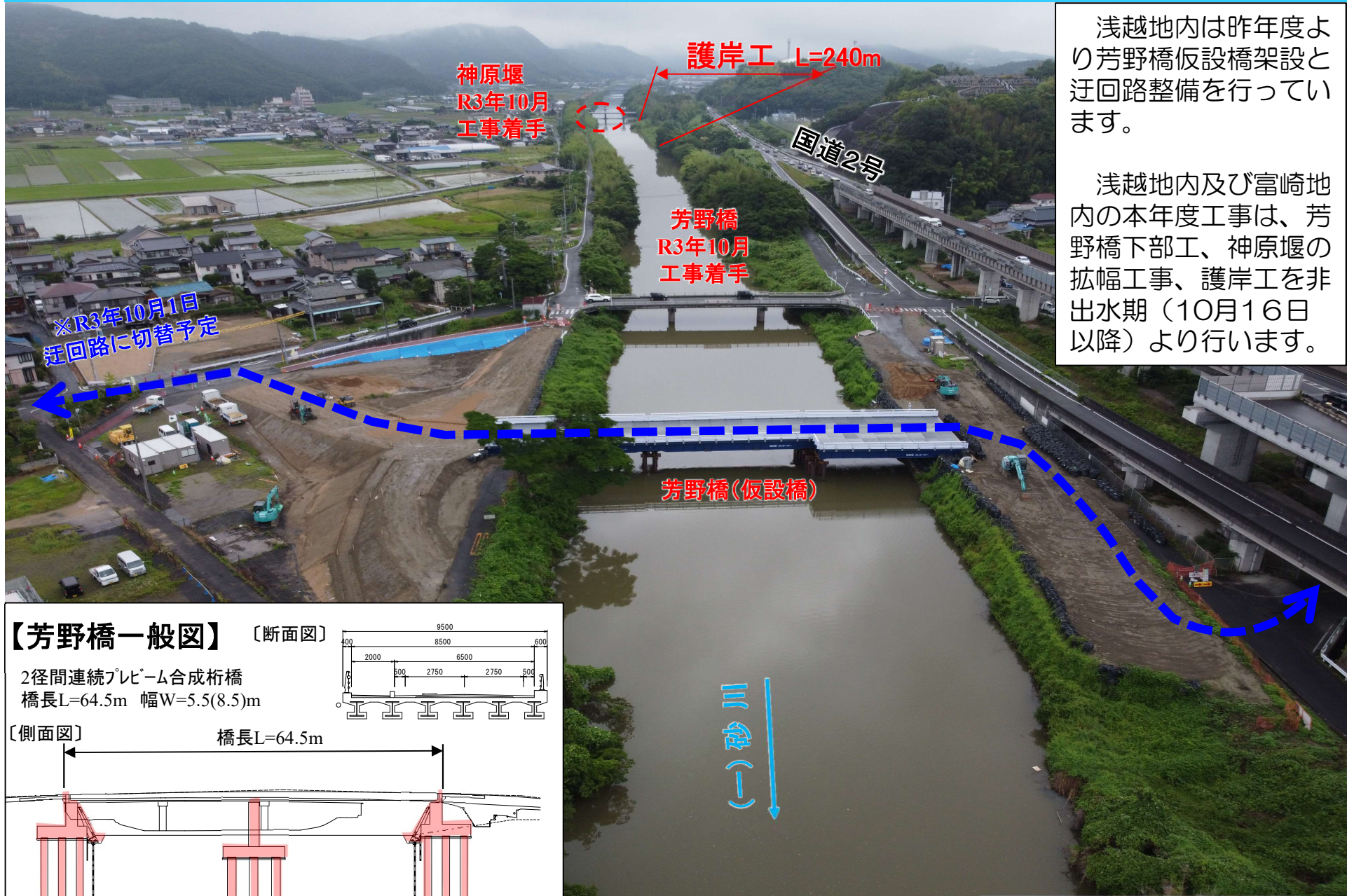
## 2 事業の施工状況 3) 激特事業区間 福治地内



福治地内は昨年度より坂本橋仮設橋の整備及び築堤盛土工事を行っています。

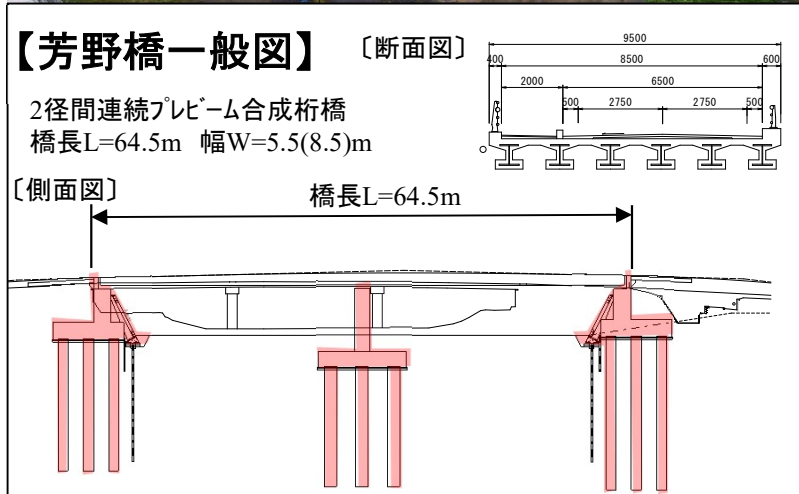
本年度は、坂本橋下部工と堀内橋下部工の工事を非出水期（10月16日以降）より行います。

## 2 事業の施工状況 3) 激特事業区間 浅越～富崎地内

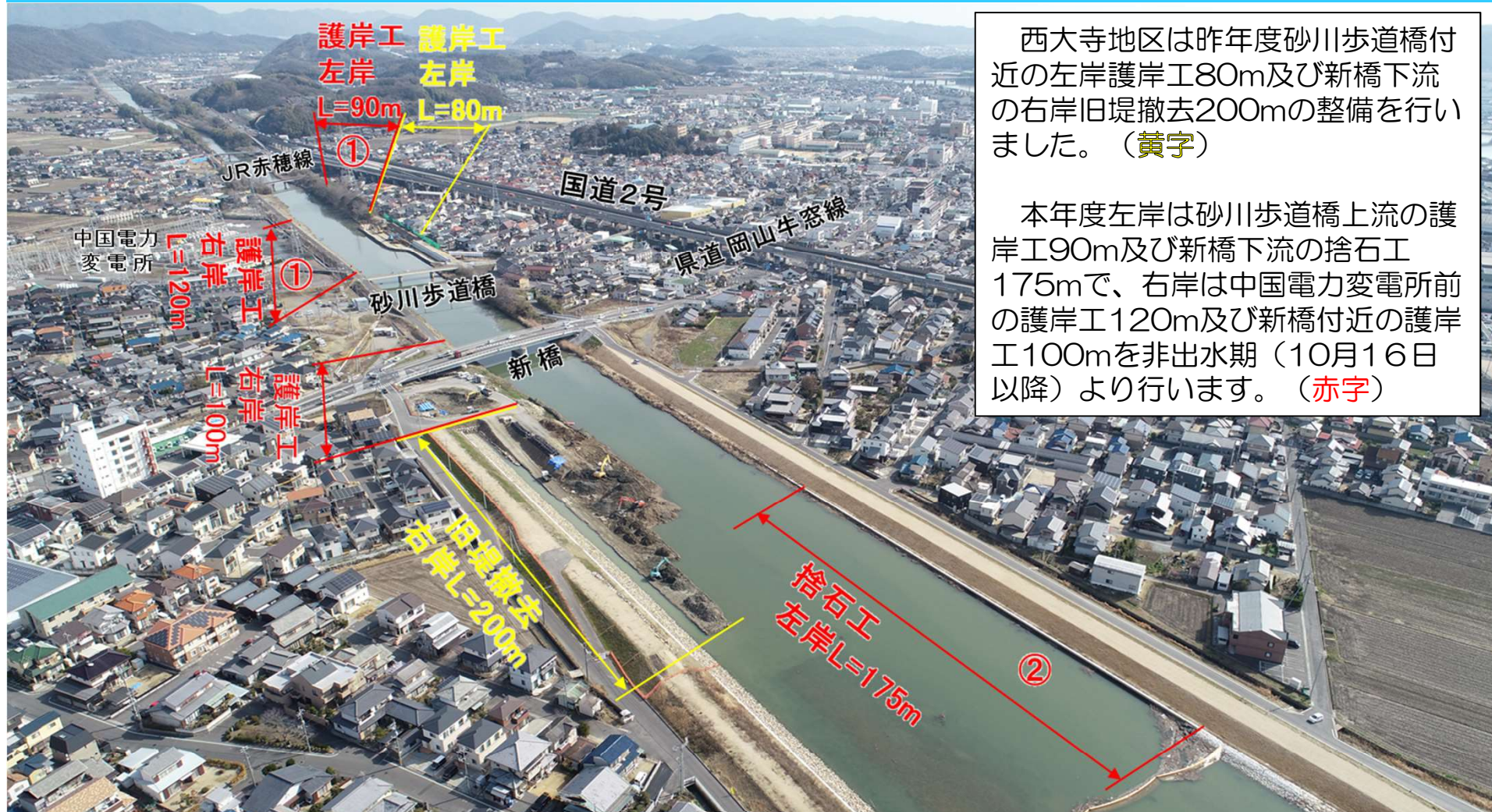


浅越地内は昨年度より芳野橋仮設橋架設と迂回路整備を行っています。

浅越地内及び富崎地内の本年度工事は、芳野橋下部工、神原堰の拡幅工事、護岸工を非出水期（10月16日以降）より行います。



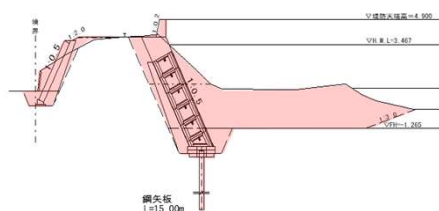
## 2 事業の施工状況 3) 激特事業区間 西大寺地内



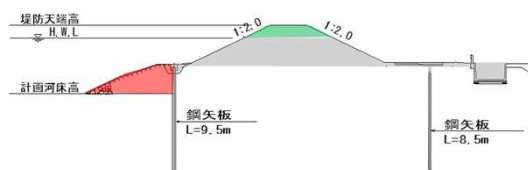
西大寺地区は昨年度砂川歩道橋付近の左岸護岸工80m及び新橋下流の右岸旧堤撤去200mの整備を行いました。(黄字)

本年度左岸は砂川歩道橋上流の護岸工90m及び新橋下流の捨石工175mで、右岸は中国電力変電所前の護岸工120m及び新橋付近の護岸工100mを非出水期(10月16日以降)より行います。(赤字)

① 【標準断面図】



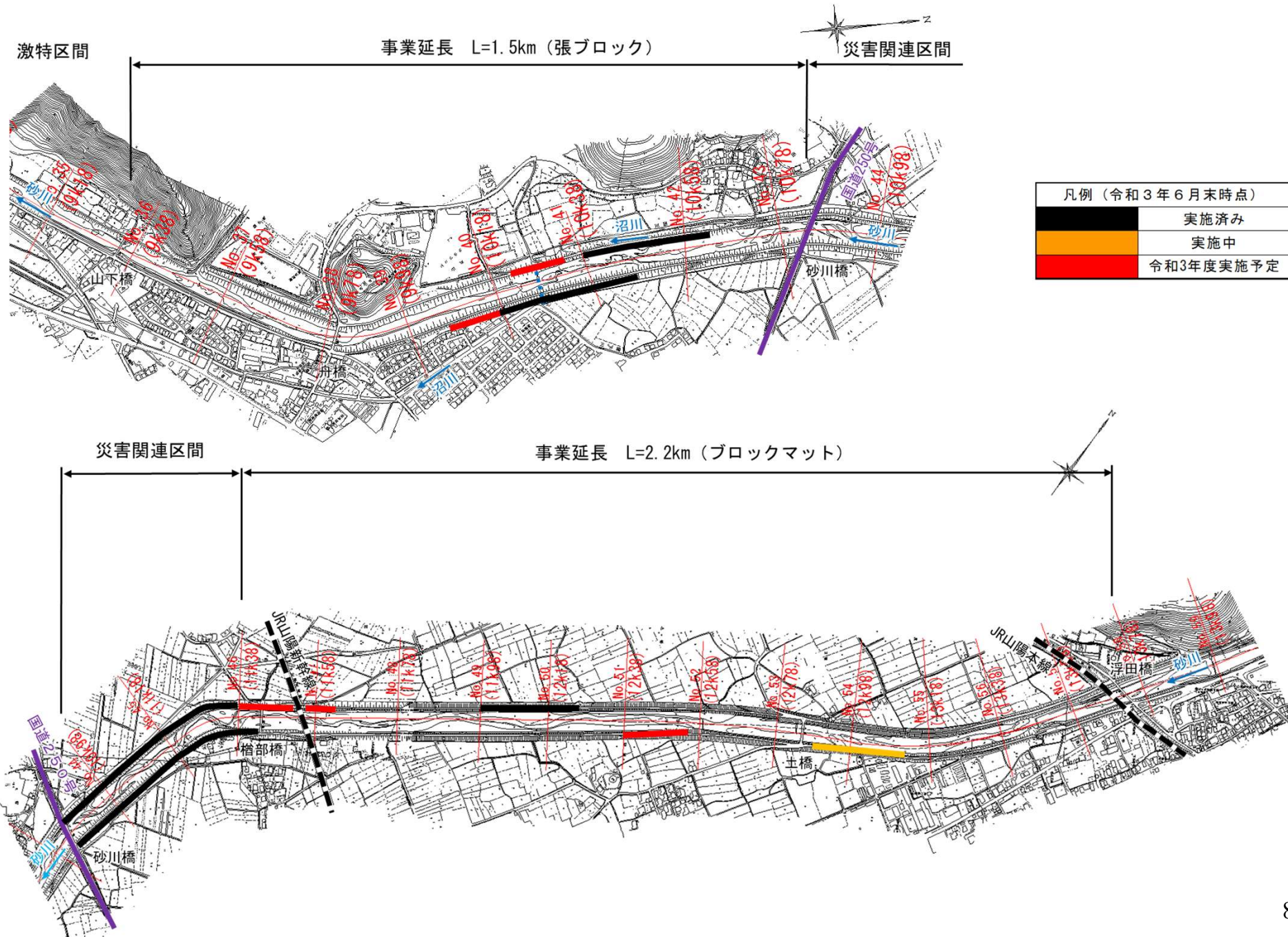
② 【標準断面図】



令和3年3月4日撮影

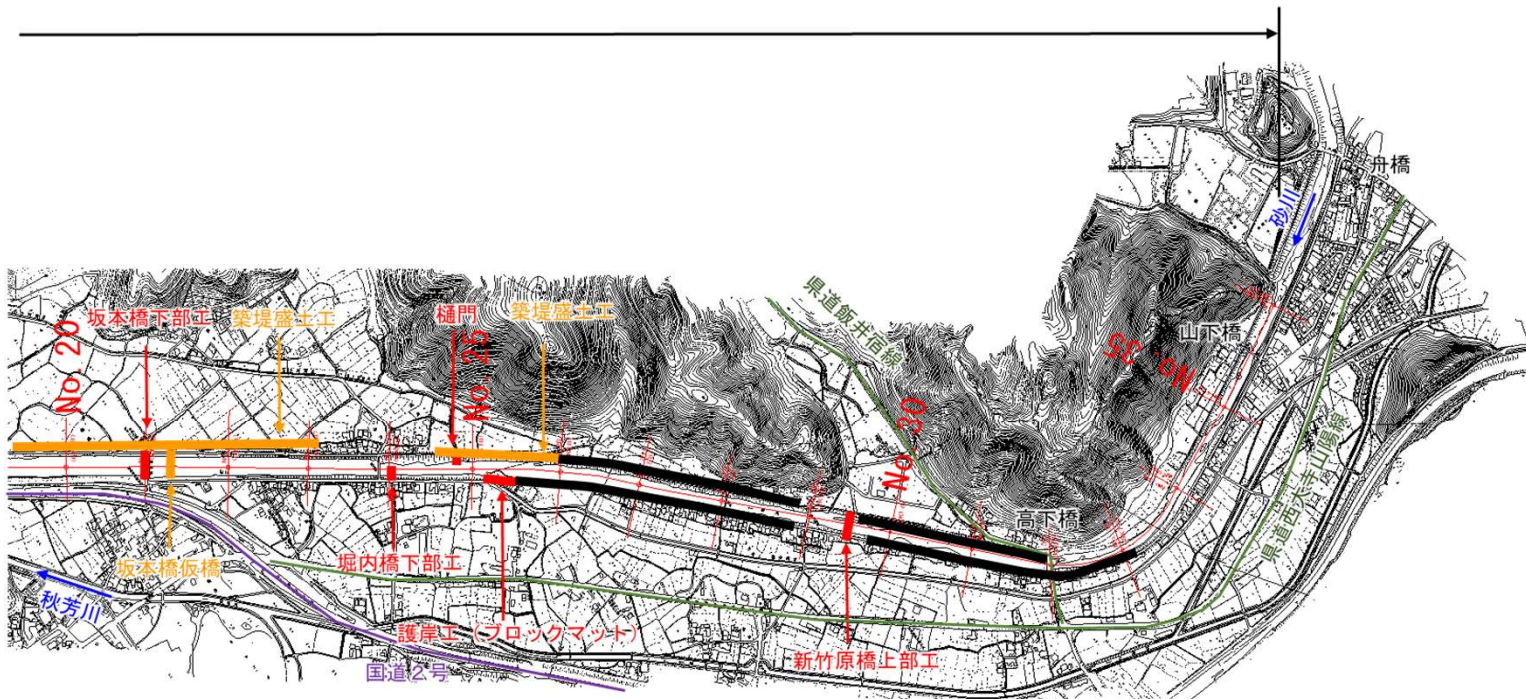
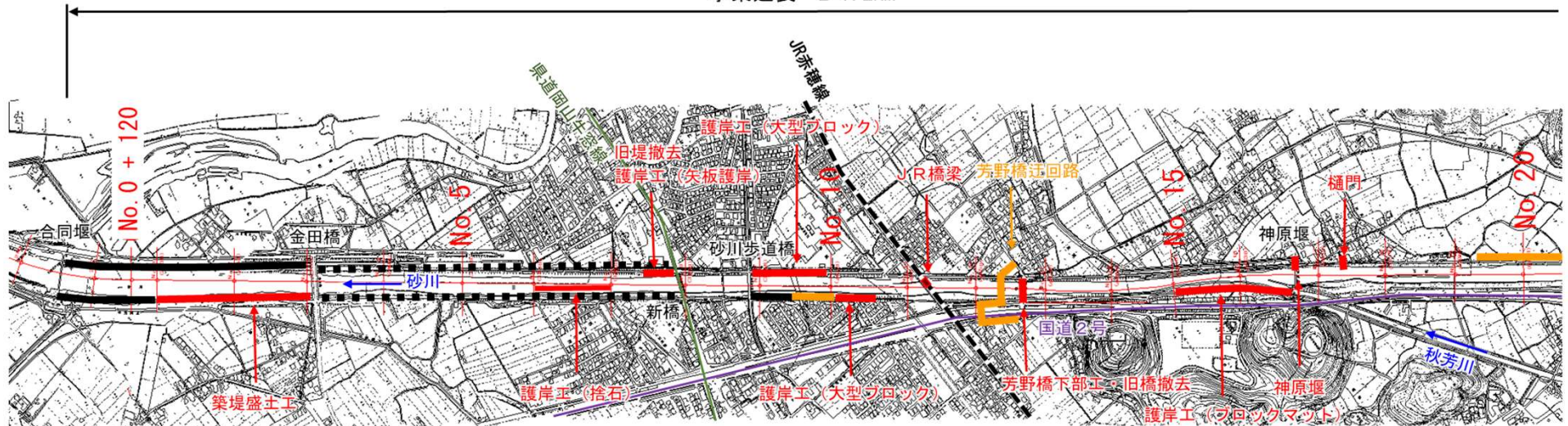


# 3 R3年度の予定 1)災害関連・2)堤防強化対策区間



# 3 R3年度の予定 3) 激特事業区間

事業延長 L=7.2km



凡例 (令和3年6月末時点)	
	実施済み
	段階整備済み
	実施中
	令和3年度実施予定

## 4 お知らせ

平素から砂川の河川工事（河川激甚災害対策特別緊急事業）並びに岡山県土木行政にご理解とご協力を頂き厚くお礼を申し上げます。

砂川の河川工事につきましては、昨年6月に災害関連事業区間が完成し、下流の激特區間についても用地買収率が8割を超え、早期完成を目指し鋭意工事を進めているところです。

この度、岡山県備前県民局のホームページに【河川激甚災害対策班】（一）砂川（「岡山市東区」）を設けました。随時、地元説明会等を開催し、お知らせすることが本意ですが、新型コロナウイルス感染症拡大防止の観点から説明会の開催が難しい事もあり、ホームページでの「お知らせ」という形を取らせて頂きました。

ホームページの内容は、本年度の工事箇所や交通規制情報などを掲載しております。

なお、アクセスは下記URLを入力いただくか、QRコードを読み取る事で閲覧できます。

今後とも砂川の河川事業を推進するにあたり、関係者の皆様には、ご理解とご協力をよろしくお願い申し上げます。



QRコード

- 問い合わせ  
岡山県備前県民局建設部  
河川激甚災害対策班  
☎086-233-9873
- （一）砂川に関する情報発信  
備前県民局建設部ホームページで砂川に関する情報を発信しています。  
【備前県民局建設部HP】  
<https://www.pref.okayama.jp/soshiki/81/>