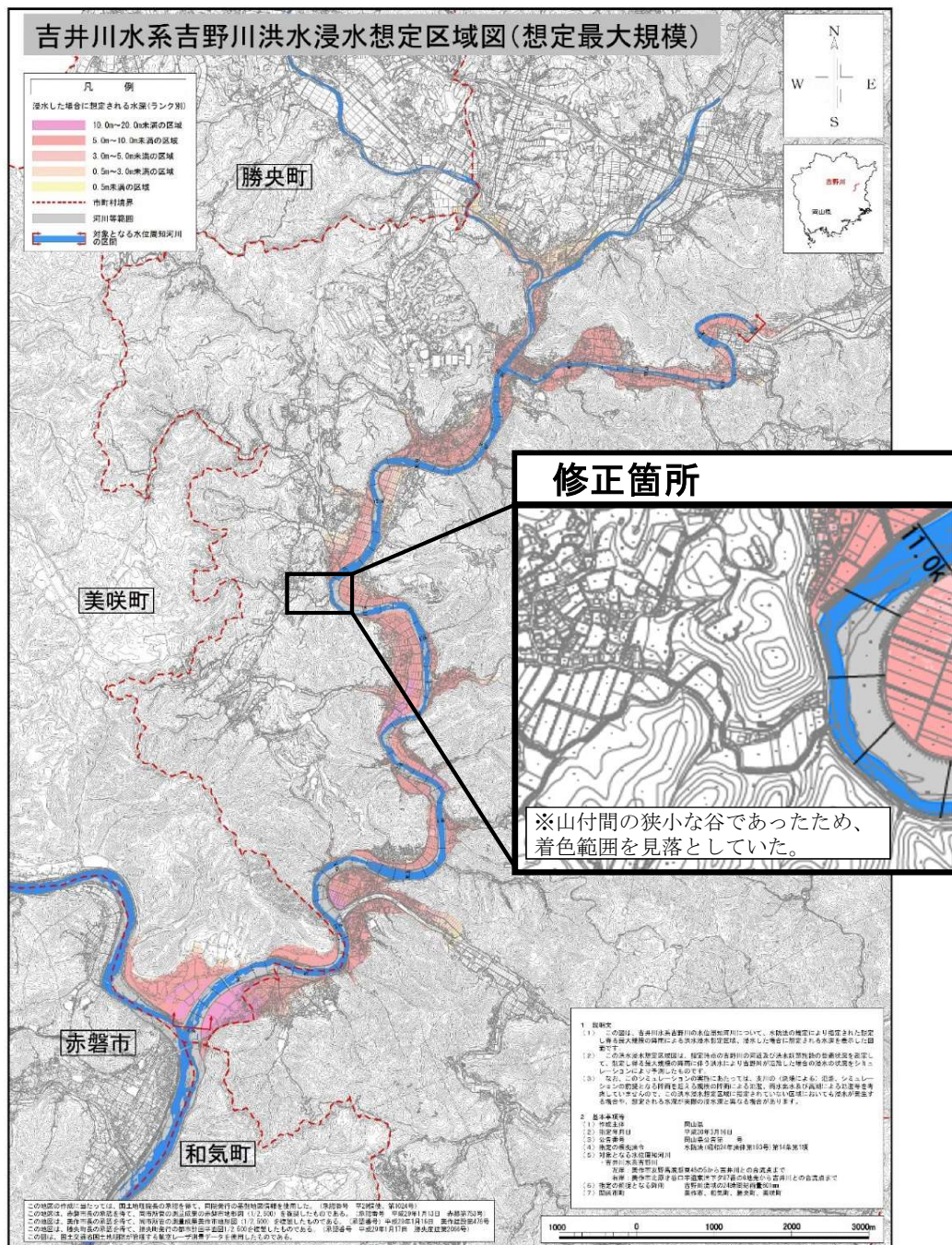
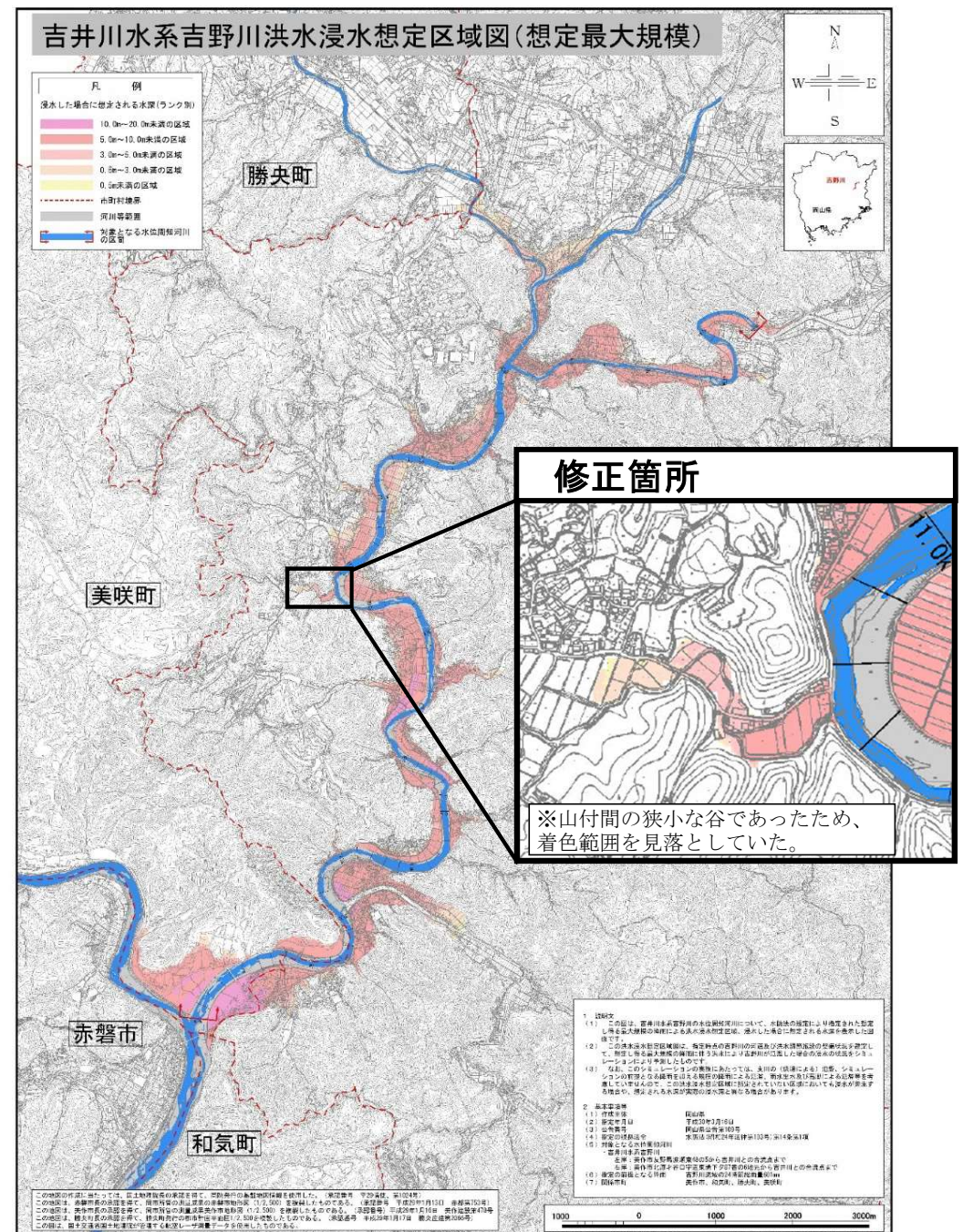


吉井川水系吉野川洪水浸水想定区域図

《修正前》 想定最大規模

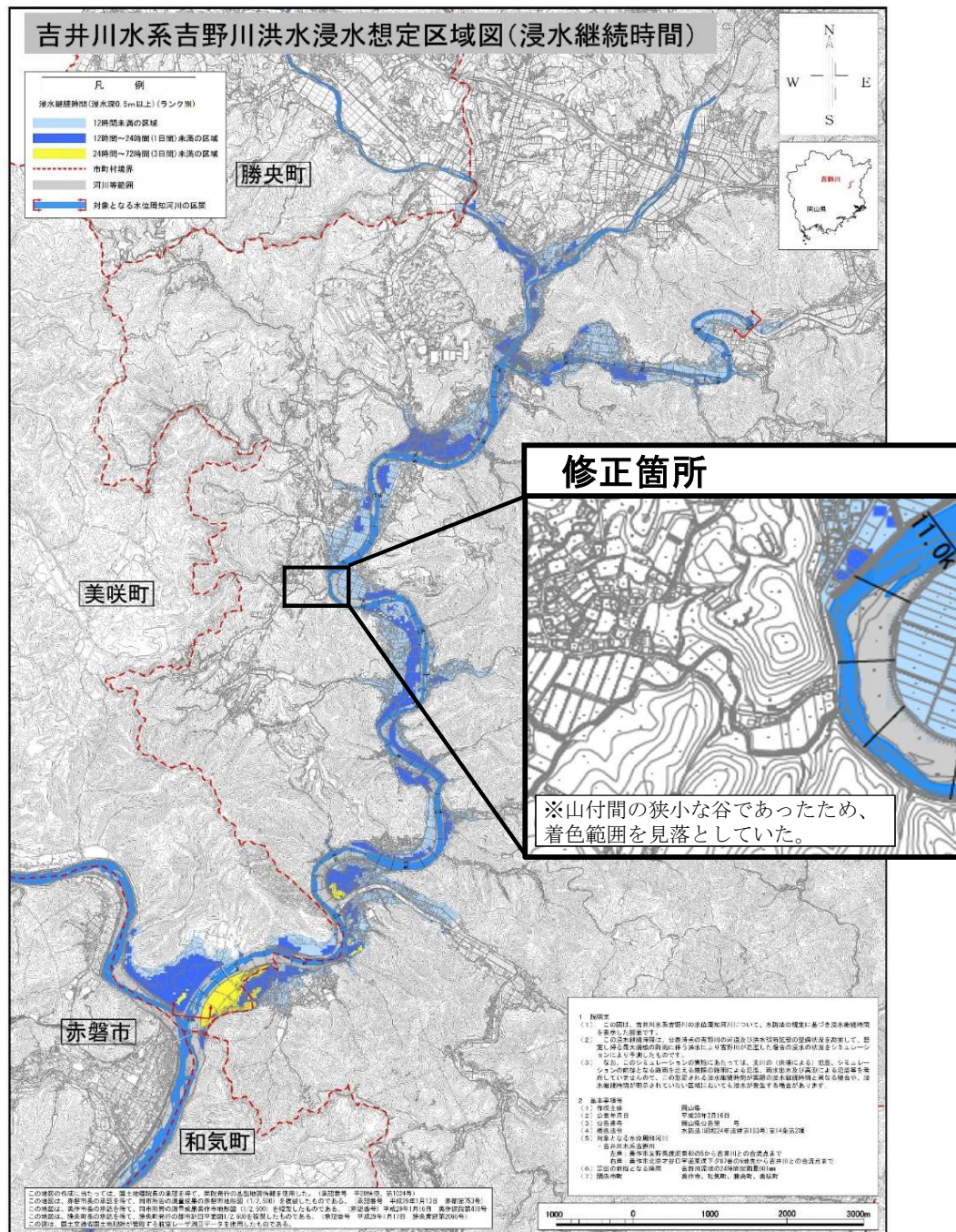


《修正後》 想定最大規模

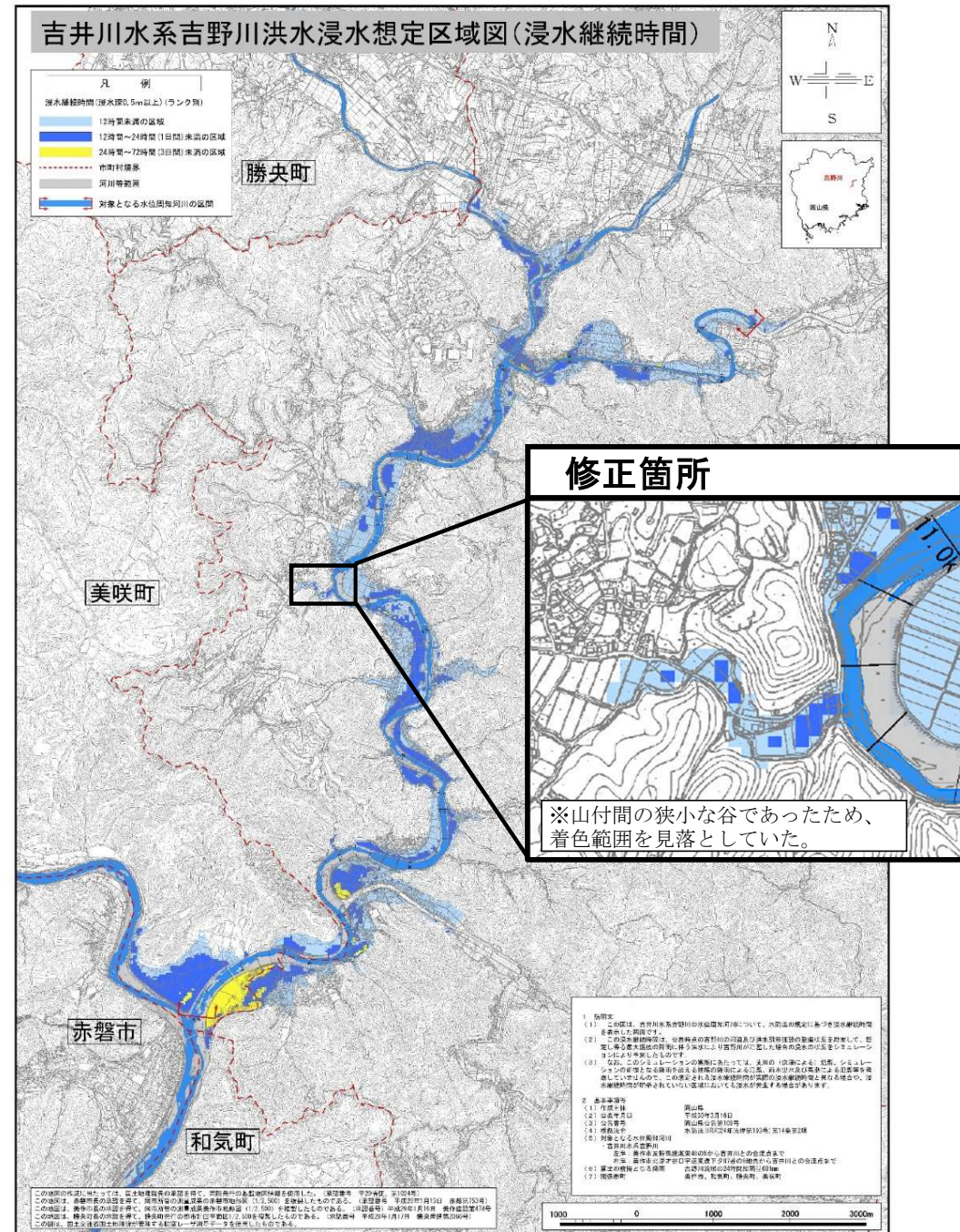


吉井川水系吉野川洪水浸水想定区域図

《修正前》 浸水継続時間

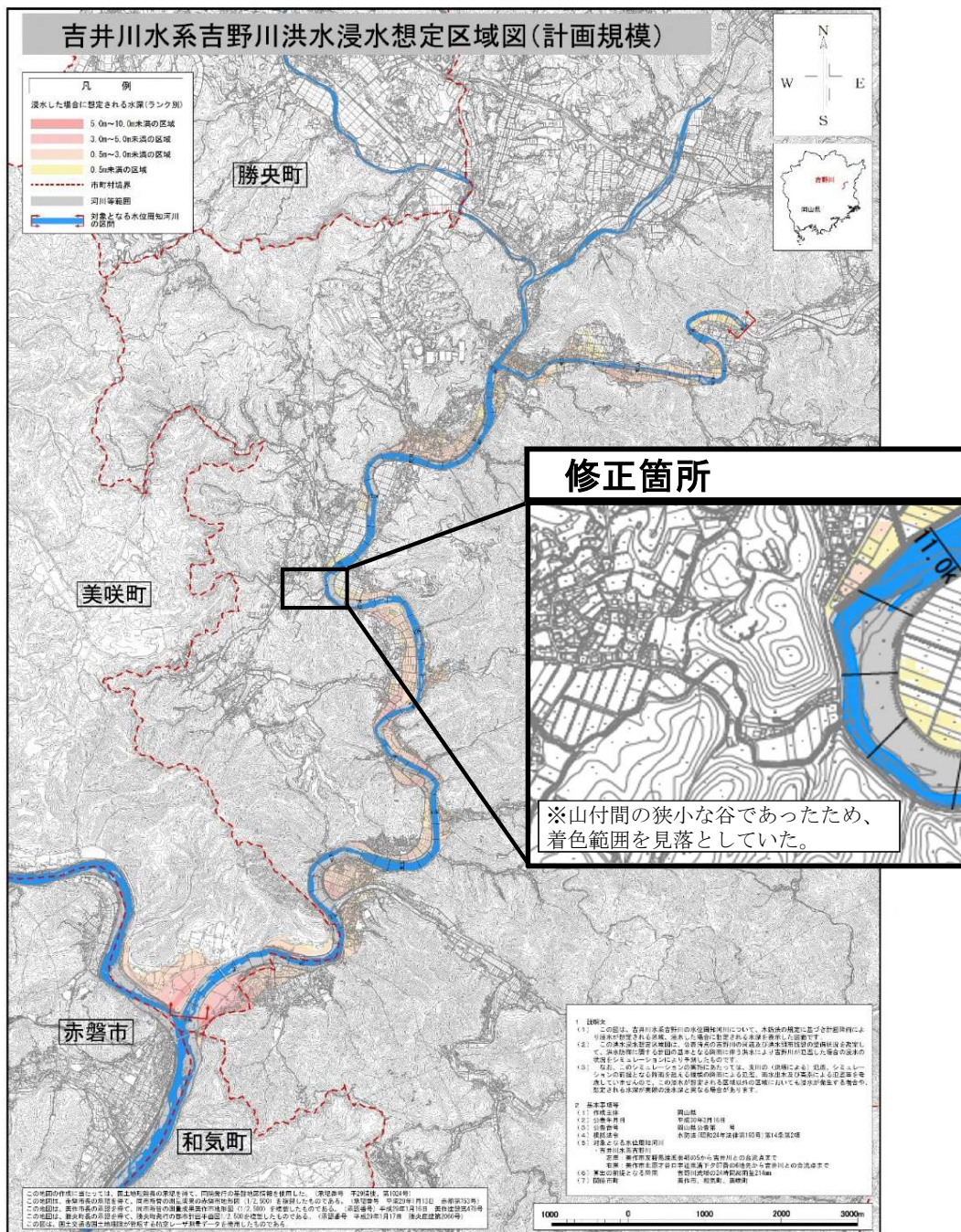


《修正後》 浸水継続時間



吉井川水系吉野川洪水浸水想定区域図

《修正前》 計画規模



《修正後》 計畫規模

