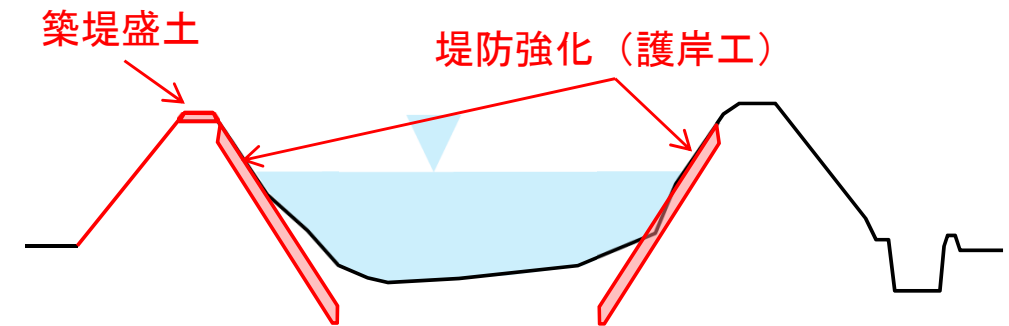


令和2年6月に工事完了(事業完了)しました。

平面図

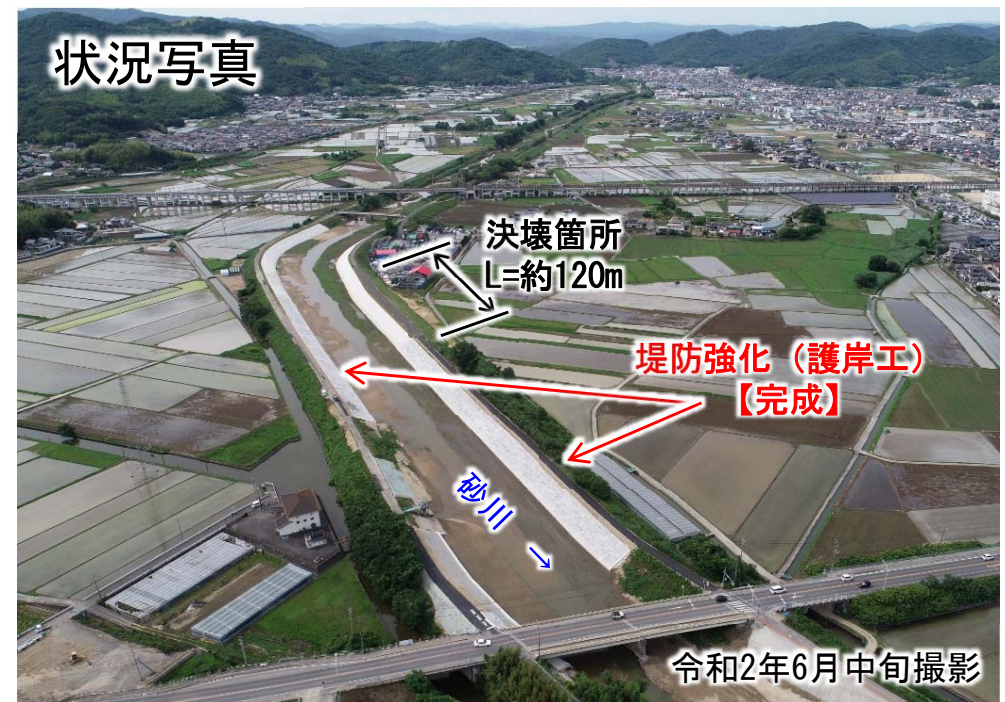


標準断面図



※上流側から河川を見たイメージ図

状況写真

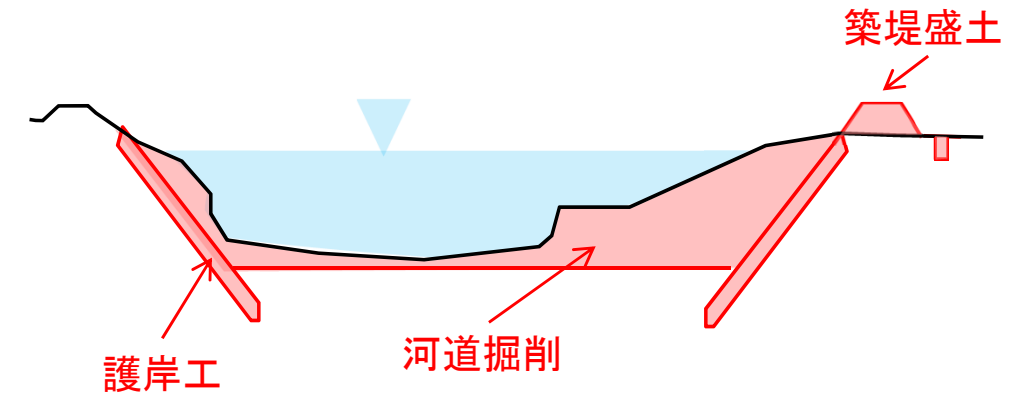


平面図



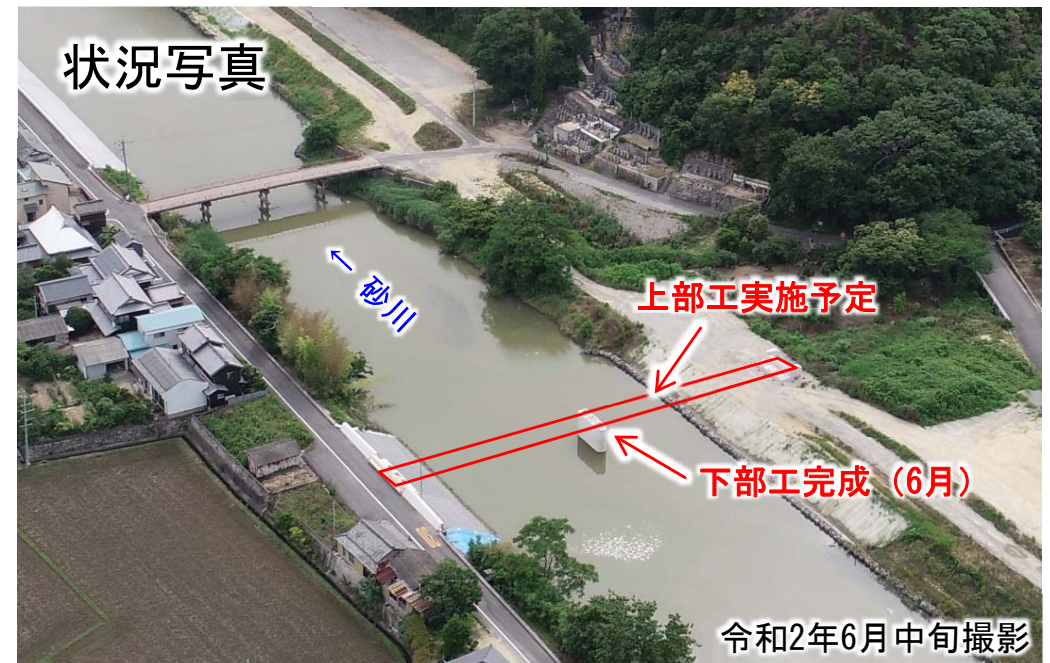
※実施予定箇所については、状況により変更する場合があります。

標準断面図



※上流側から河川を見たイメージ図

状況写真



令和2年6月中旬撮影