

平素より美作岡山道路の建設推進にご理解とご協力を賜り厚く御礼申し上げます。
本号では12月20日に開催した飯岡地区 道路計画説明会の内容についてお知らせします。

～ 説明会の内容 ～

飯岡地区 道路計画説明会では、約60名のご参加をいただき、道路計画の内容や今後の予定について説明させていただきました。

ご参加いただいた皆様におかれましては、ご多忙の中、誠にありがとうございました。

【道路計画説明会の様子】

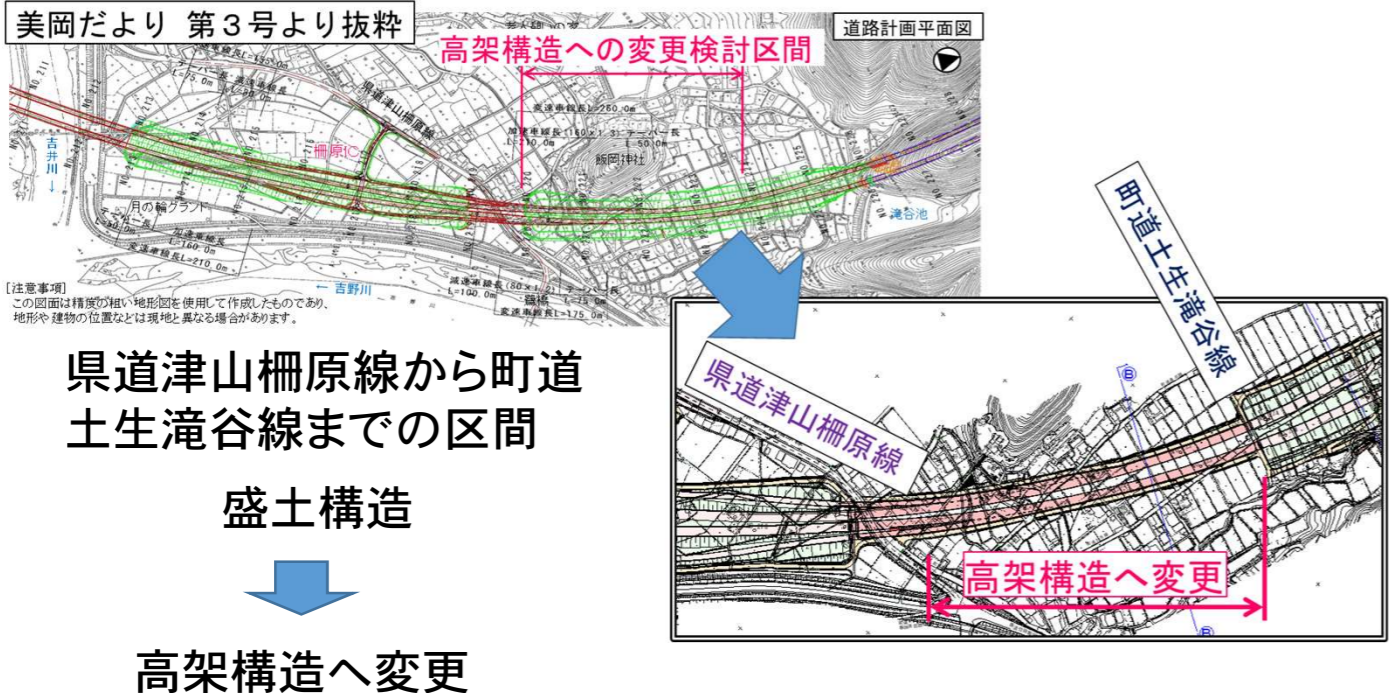


道路計画について

道路構造の変更

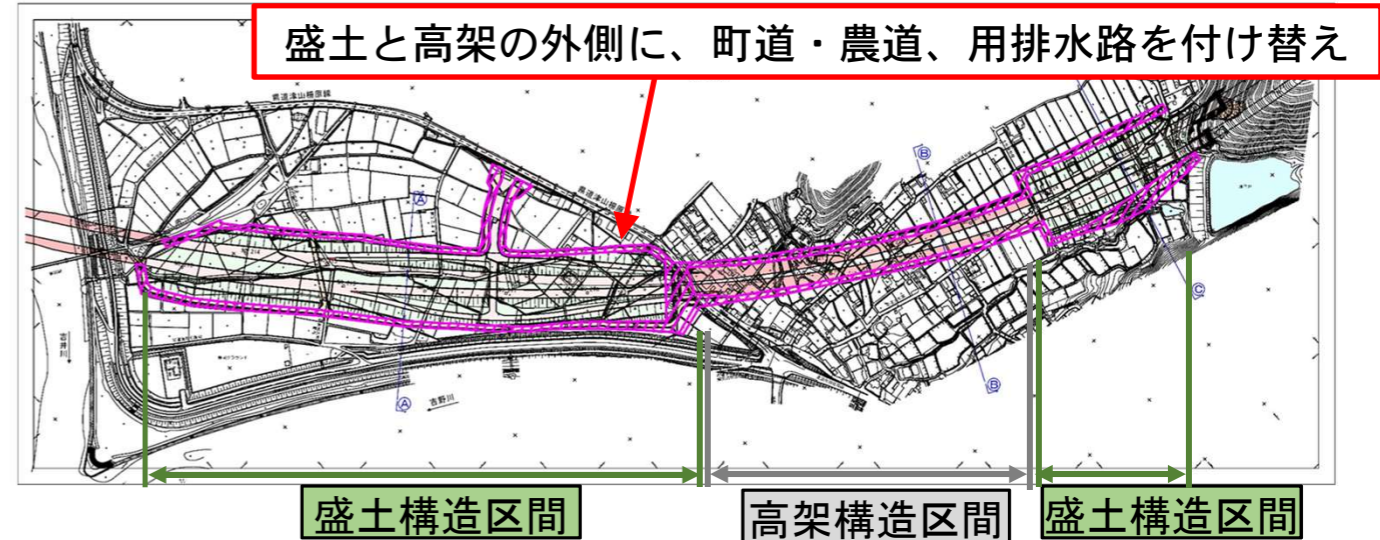
一般的な道路構造は盛土によるものですが、県道津山柵原線から町道土生滝谷線までの区間については、地域コミュニティの確保や盛土による住宅地への圧迫感など、これまでの説明会で頂いたご意見・ご要望を踏まえ、再度総合的に検討し盛土構造から高架構造に変更しました。

美岡だより 第3号より抜粋

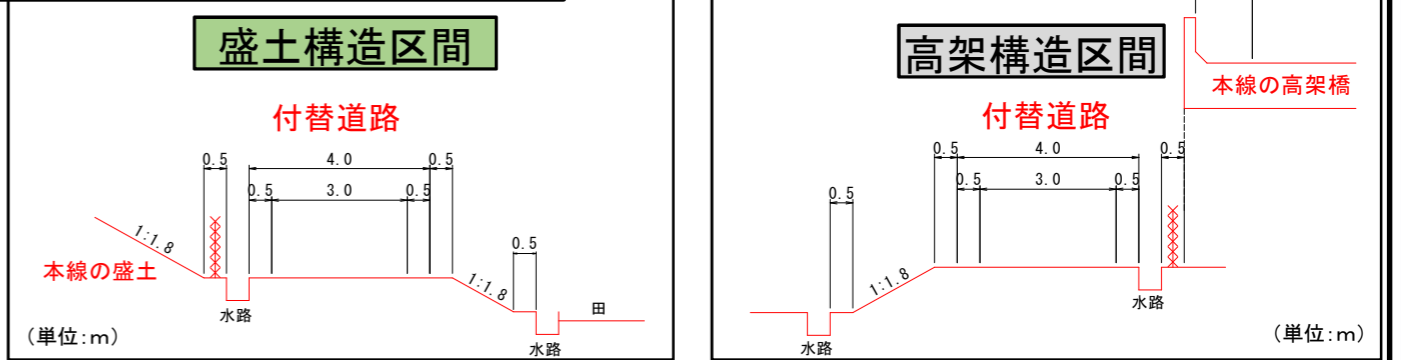


町道・農道、用排水路の付替

美作岡山道路により分断される町道や農道、用排水路について、機能回復のため、付け替えを計画しています。



【付替道路の標準断面図】

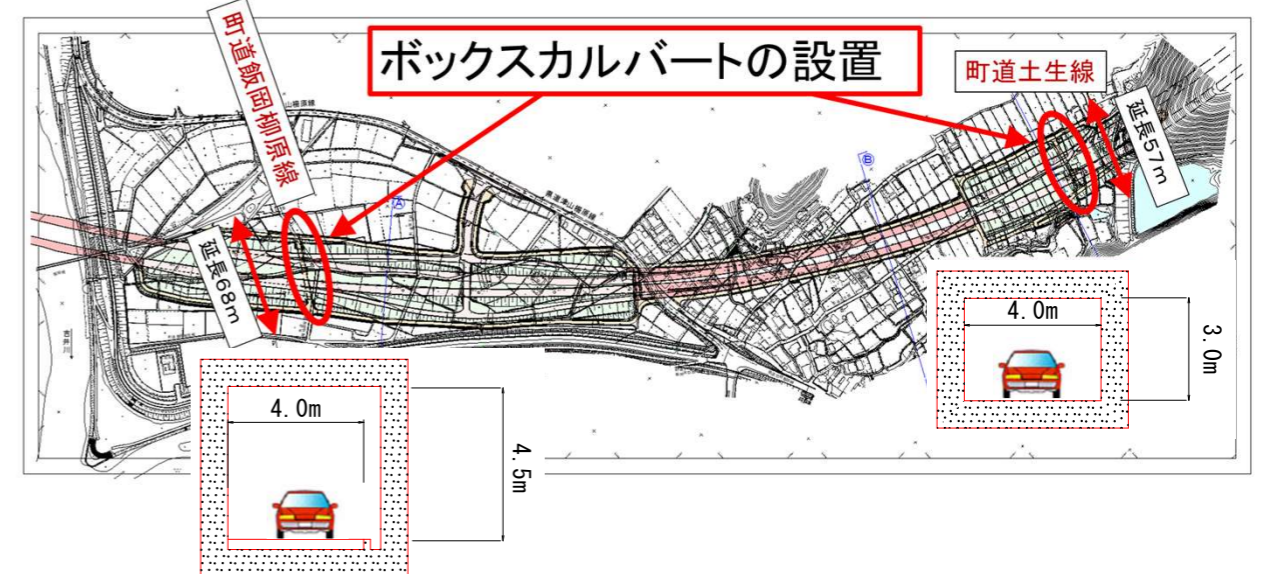


ボックスカルバートの設置

ボックスカルバートは、美作岡山道路により分断される町道が元のように利用できるよう設置するトンネル状の横断構造物です。

盛土の外側の付替道路では遠回りになる箇所もあるため、利便性に配慮し、元の町道の位置や美作岡山道路のランプ（出入口）の構造を踏まえ、設置を計画しています。

ボックスカルバートのイメージ写真



説明会で使用した図面

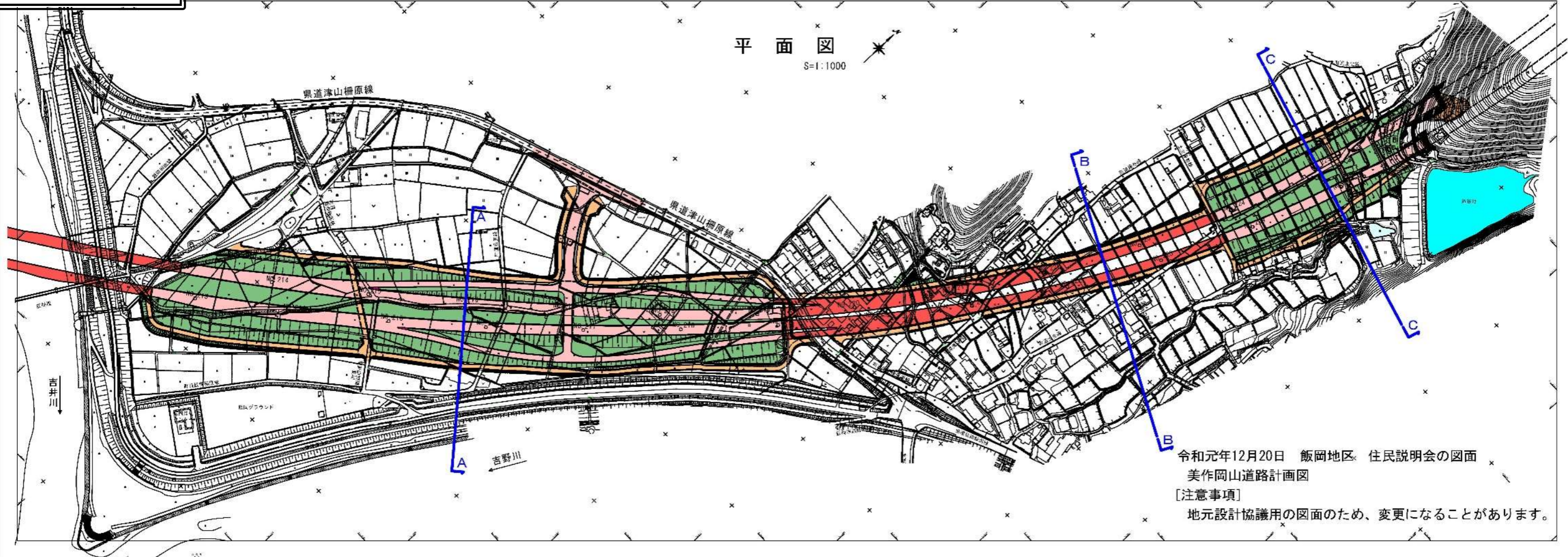
説明会で使用した図面は、下記の場所で閲覧いただけます。

場 所：柵原総合文化センター 1階ロビー

期 間：令和2年1月6日（月）～令和2年1月31日（金）（土日、祝日は除く） 8：30～17：00

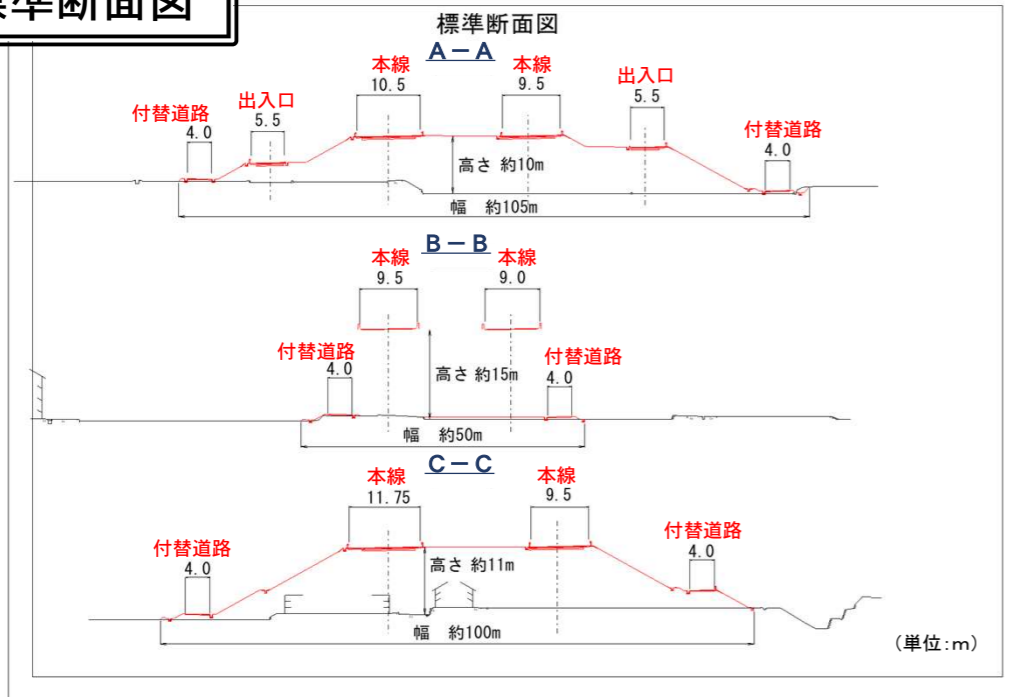
また、説明会で配布した資料は、美咲町柵原総合支所 産業建設課で配布します。

平面図



令和元年12月20日 飯岡地区 住民説明会の図面
美作岡山道路計画図
[注意事項]
地元設計協議用の図面のため、変更になることがあります。

標準断面図



※美岡だよりでは、本線、出入口、付替道路を追記しています。

今後の予定について

道路計画説明会（令和元年12月20日）

飯岡地区全体を対象に、道路計画の主な変更点や追加内容を説明しました。

地元設計協議（令和2年2～3月頃（予定）～）

よりきめ細かい説明をさせていただき、皆様のご意見をしっかりお聴きするため、常会などの小さな単位で説明会を開催する予定です。是非、ご参加をお願いいたします。

今後、地元設計協議を重ね、計画内容を固めていきます。

計画図面の完成



岡山県マスコット「もっち」