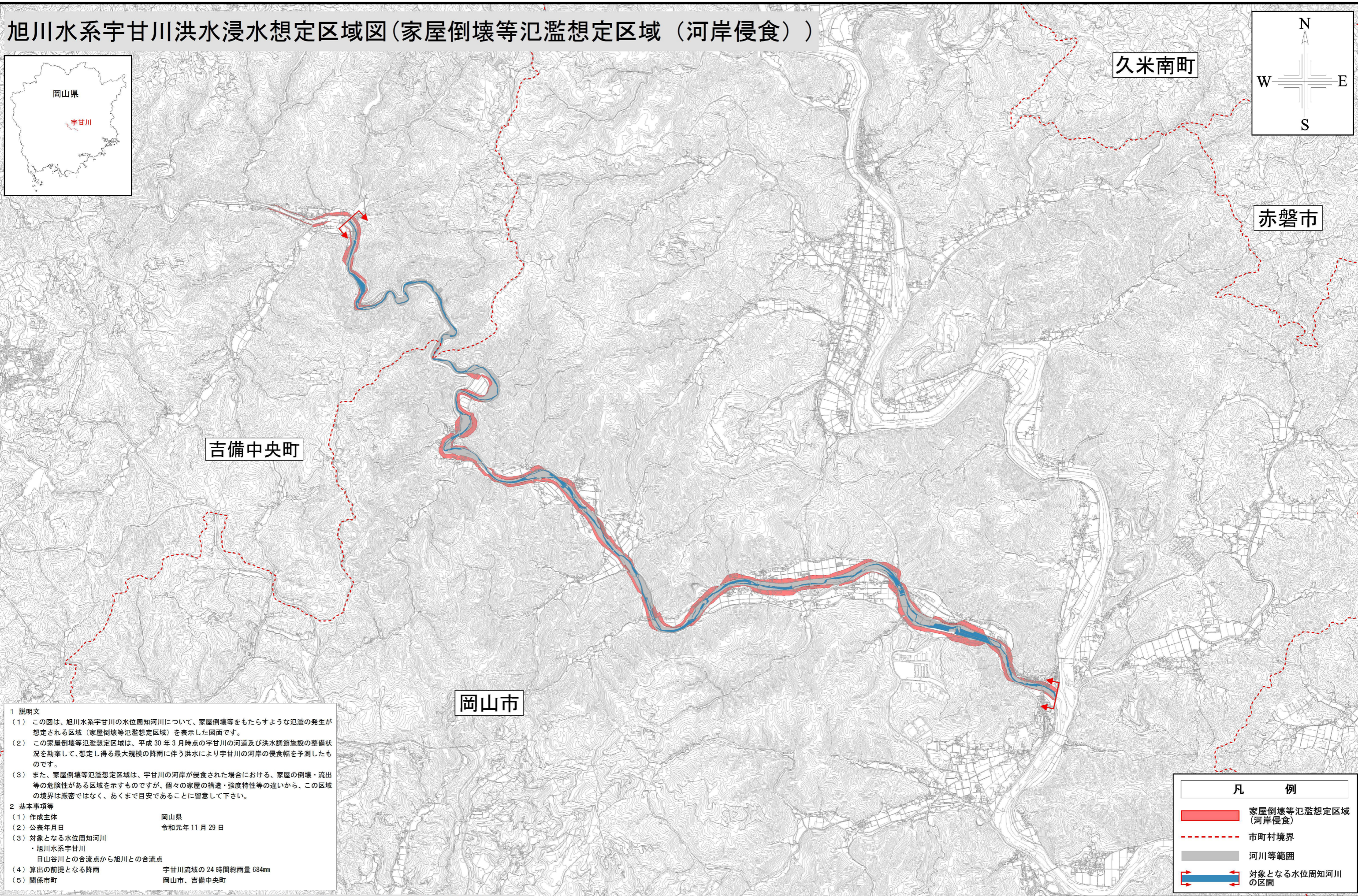
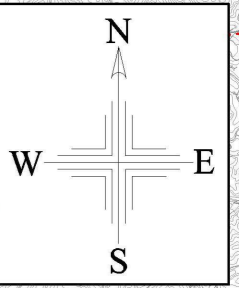
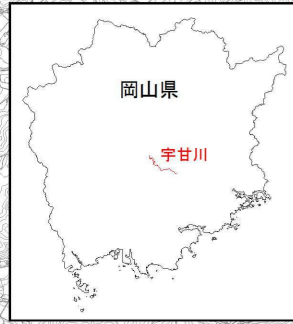


旭川水系宇甘川洪水浸水想定区域図(家屋倒壊等氾濫想定区域(河岸侵食))



1 説明文

(1) この図は、旭川水系宇甘川の水位周知河川について、家屋倒壊等をもたらすような氾濫の発生が想定される区域(家屋倒壊等氾濫想定区域)を表示した図面です。

(2) この家屋倒壊等氾濫想定区域は、平成30年3月時点の宇甘川の河道及び洪水調節施設の整備状況を勘案して、想定し得る最大規模の降雨に伴う洪水により宇甘川の河岸の侵食幅を予測したものです。

(3) また、家屋倒壊等氾濫想定区域は、宇甘川の河岸が侵食された場合における、家屋の倒壊・流出等の危険性がある区域を示すものですが、個々の家屋の構造・強度特性等の違いから、この区域の境界は厳密ではなく、あくまで目安であることに留意して下さい。

2 基本事項等

(1) 作成主体 岡山県

(2) 公表年月日 令和元年11月29日

(3) 対象となる水位周知河川
・旭川水系宇甘川
日山谷川との合流点から旭川との合流点

(4) 算出の前提となる降雨 宇甘川流域の24時間総雨量684mm

(5) 関係市町 岡山市、吉備中央町

凡 例	
	家屋倒壊等氾濫想定区域(河岸侵食)
	市町村境界
	河川等範囲
	対象となる水位周知河川の区間

この地図は、岡山市長の承認を得て、岡山市所管の測量成果の岡山市域図(1/2,500)を複製したものである。(承認番号 平成29年7月31日 岡都計第187号)
 この地図は吉備中央町長の承認を得て吉備中央町所管の1/2,500地形図を使用して調製したものです。(承認番号 平成29年8月3日 吉企第128号)
 この図は、国土交通省国土地理院が管理する航空レーザー測量データを使用したものである。

