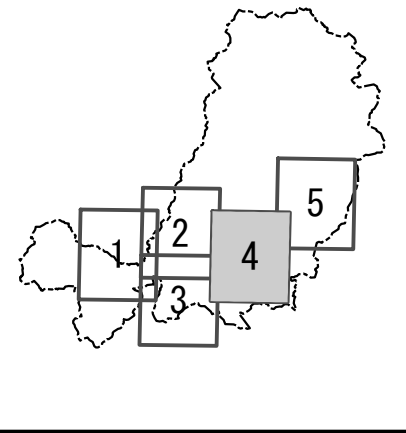


津山市大規模盛土マップ(4/5)

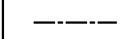


索引図



凡例

津山市行政界



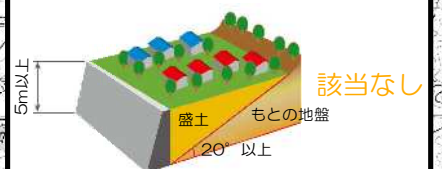
□谷埋め型大規模盛土造成地

谷を埋めた面積が3,000㎡以上の盛土



□腹付け型大規模盛土造成地

盛土をする前の地盤が20°以上で、盛土の高さが5m以上の盛土



津山市

このマップは、津山市に分布する大規模盛土造成地のおおよその位置及び種類を示したものであり、**危険な造成地を示すものではありません。**
(この地図には、津山市以外の大規模盛土造成地は表示していません。)

※この地図は、国土地理院長の承認を得て、同院発行の電子地形図(タイル)を複製したものである。(承認番号 平30情複、第1366号)



S=1/25,000(A3)