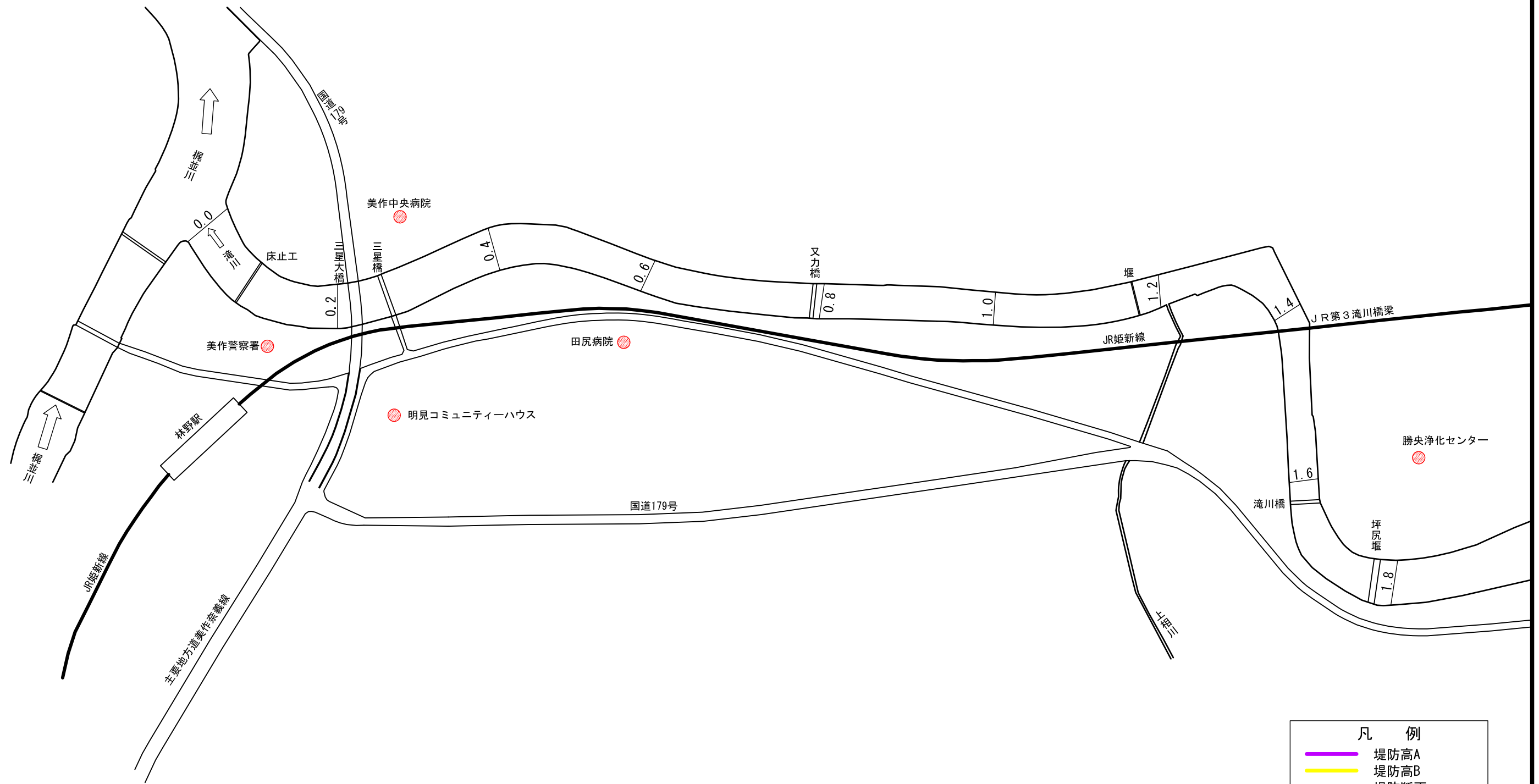
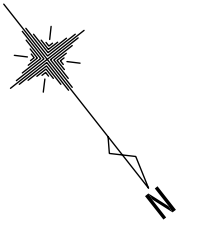


重要水防箇所位置図 (1/8)

一級河川吉井川水系 滝川

S=1:5,000



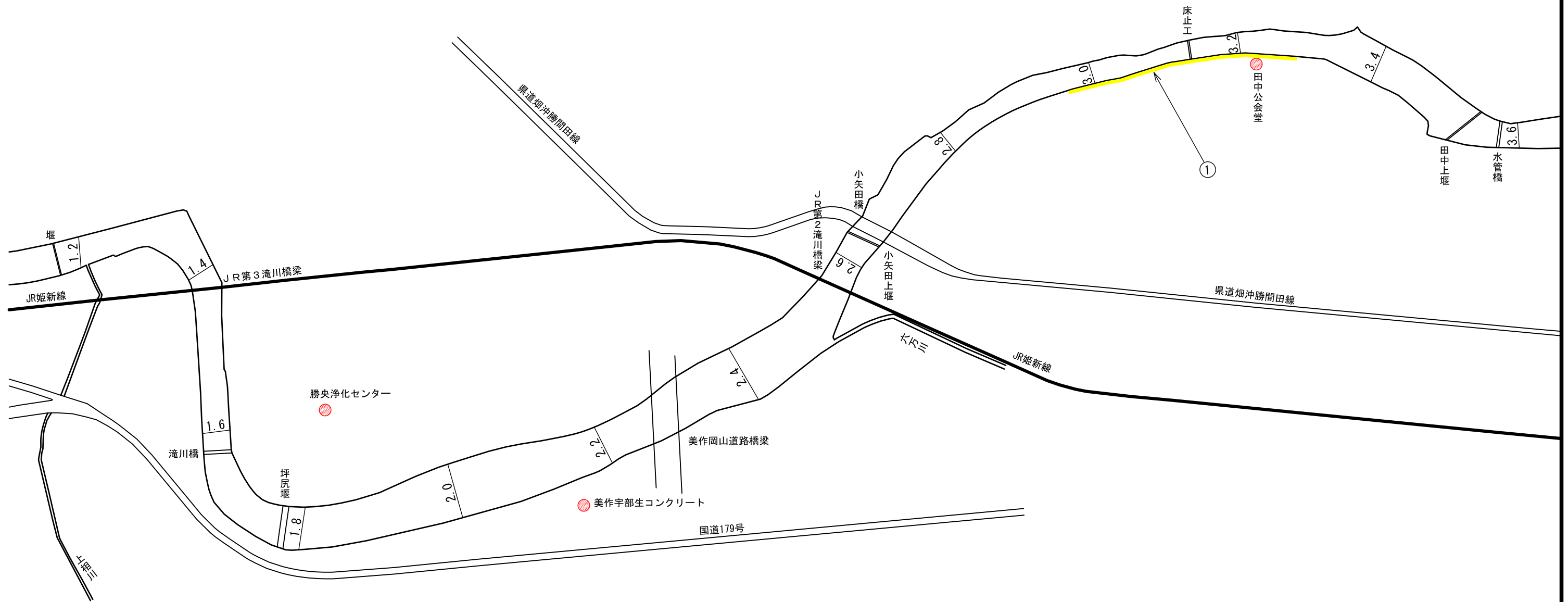
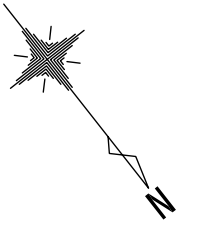
凡 例	
A	東吉田水位観測所

凡 例	
—	堤防高A
—	堤防高B
—	堤防断面
—	法崩れ・すべり
—	漏水
—	水衛・洗面
—	旧河川
—	新堤

重要水防箇所位置図 (2/8)

一級河川吉井川水系 滝川

S=1:5,000



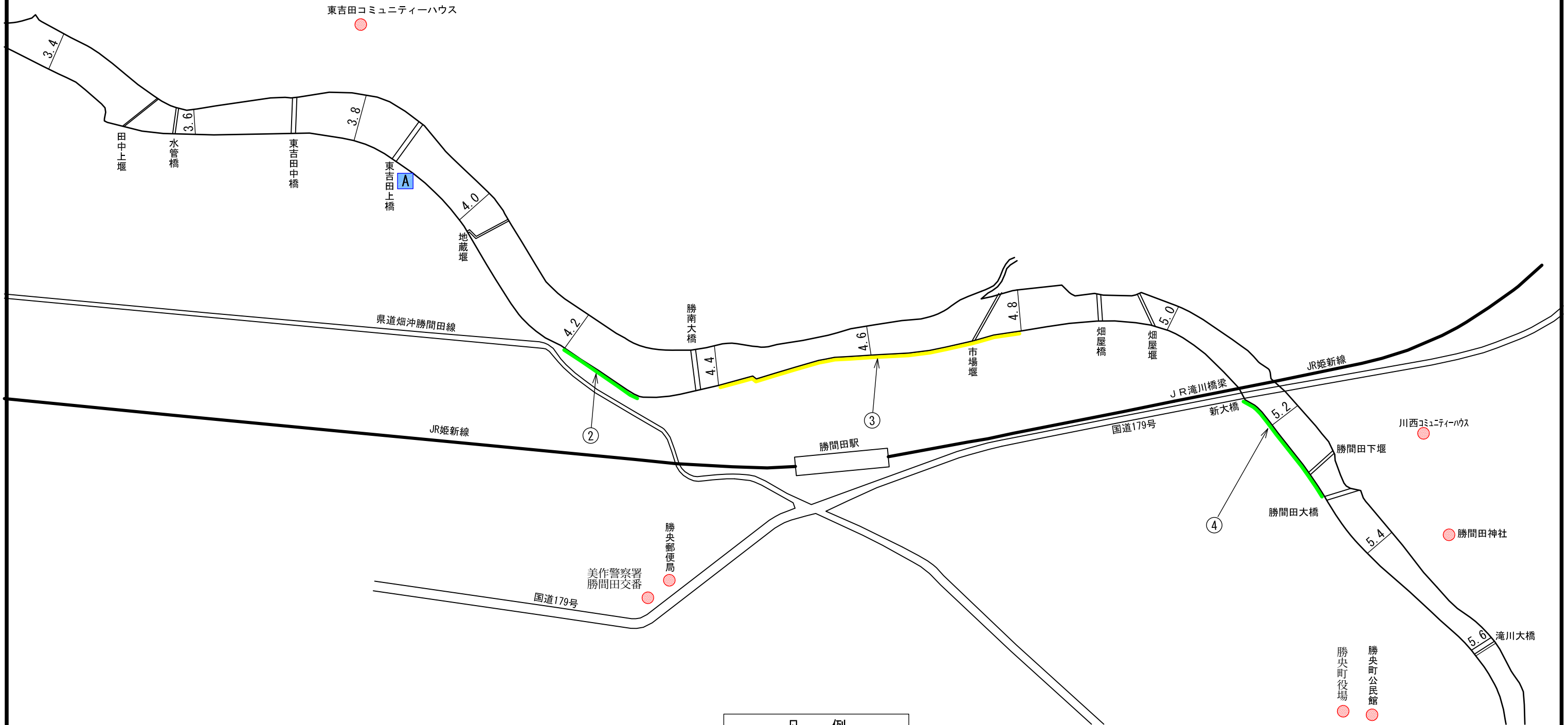
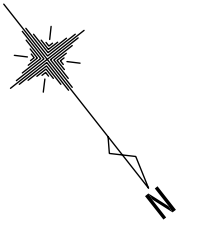
凡 例
A 東吉田水位観測所

- 凡 例
- 堤防高A
 - 堤防高B
 - 堤防断面
 - 法崩れ・すべり
 - 漏水
 - 水衛・洗面
 - 旧河川
 - 新堤

重要水防箇所位置図 (3/8)

一級河川吉井川水系 滝川

S=1:5,000



凡 例

A	東吉田水位観測所
---	----------

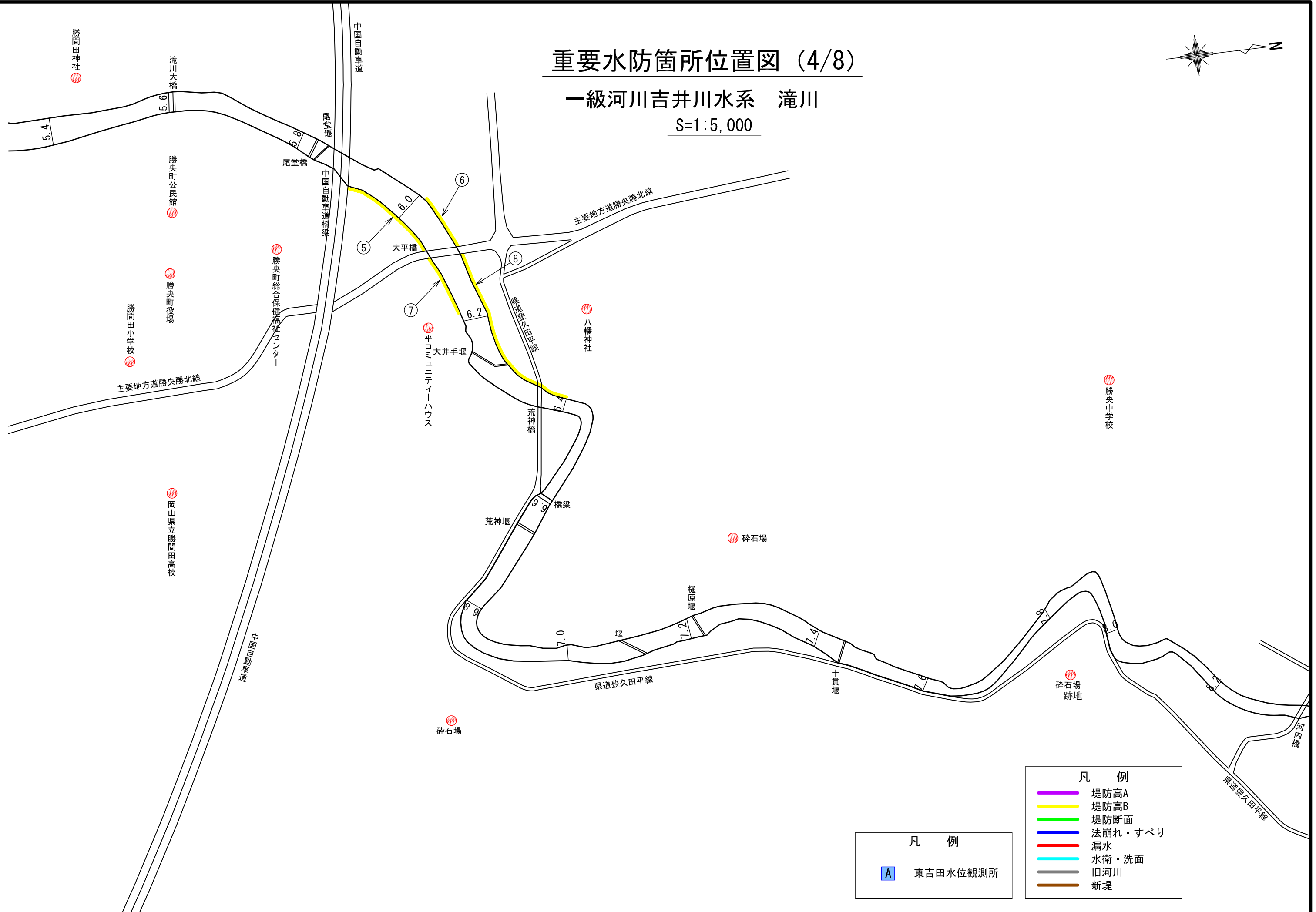
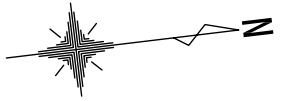
凡 例

(Purple line)	堤防高A
(Yellow line)	堤防高B
(Green line)	堤防断面
(Blue line)	法崩れ・すべり
(Red line)	漏水
(Cyan line)	水衛・洗面
(Grey line)	旧河川
(Brown line)	新堤

重要水防箇所位置図 (4/8)

一級河川吉井川水系 滝川

S=1:5,000



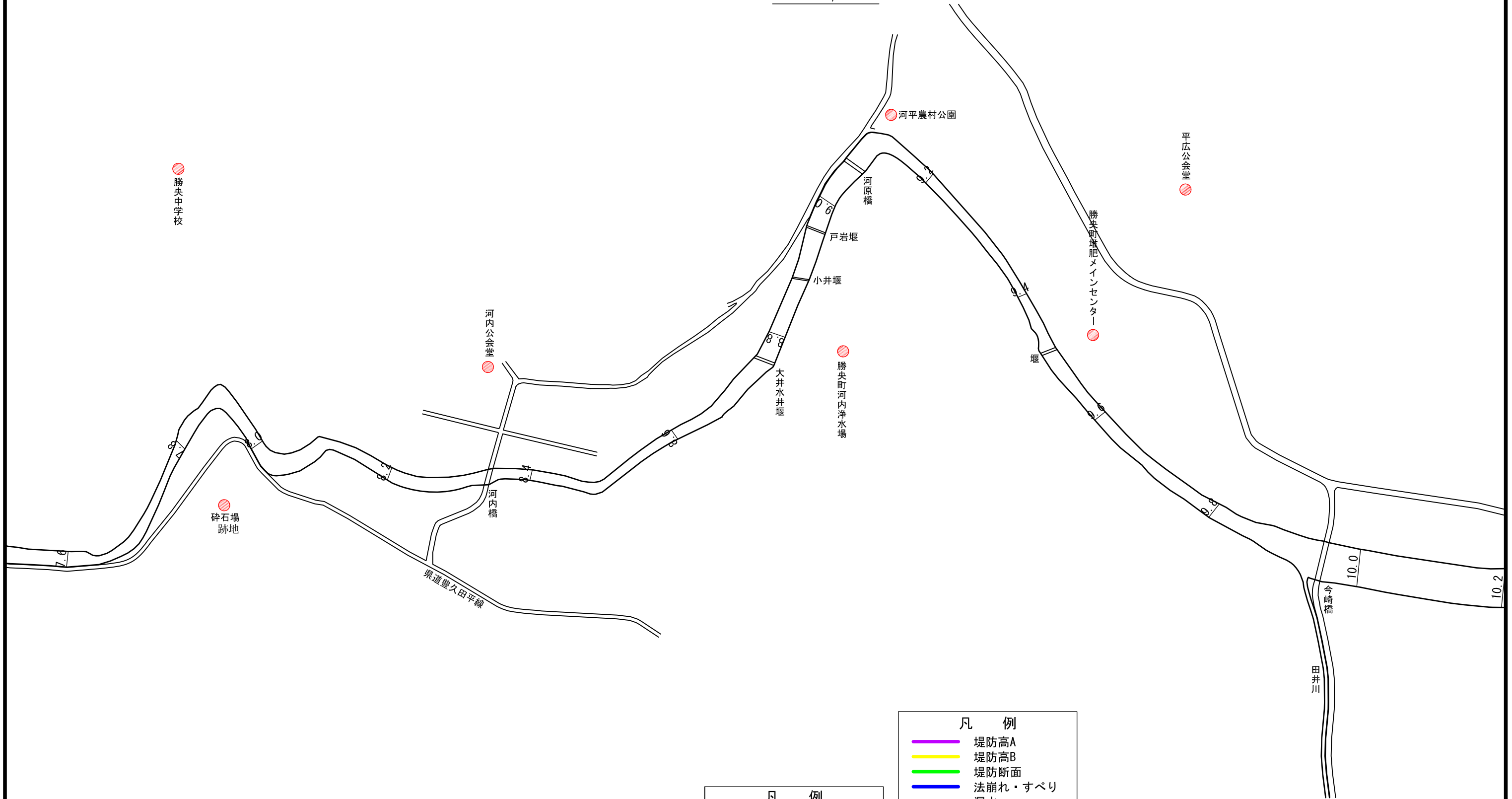
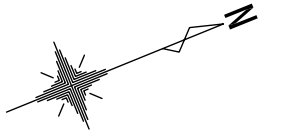
凡 例	
A	東吉田水位観測所

凡 例	
	堤防高A
	堤防高B
	堤防断面
	法崩れ・すべり
	漏水
	水衛・洗面
	旧河川
	新堤

重要水防箇所位置図 (5/8)

一級河川吉井川水系 滝川

S=1:5,000



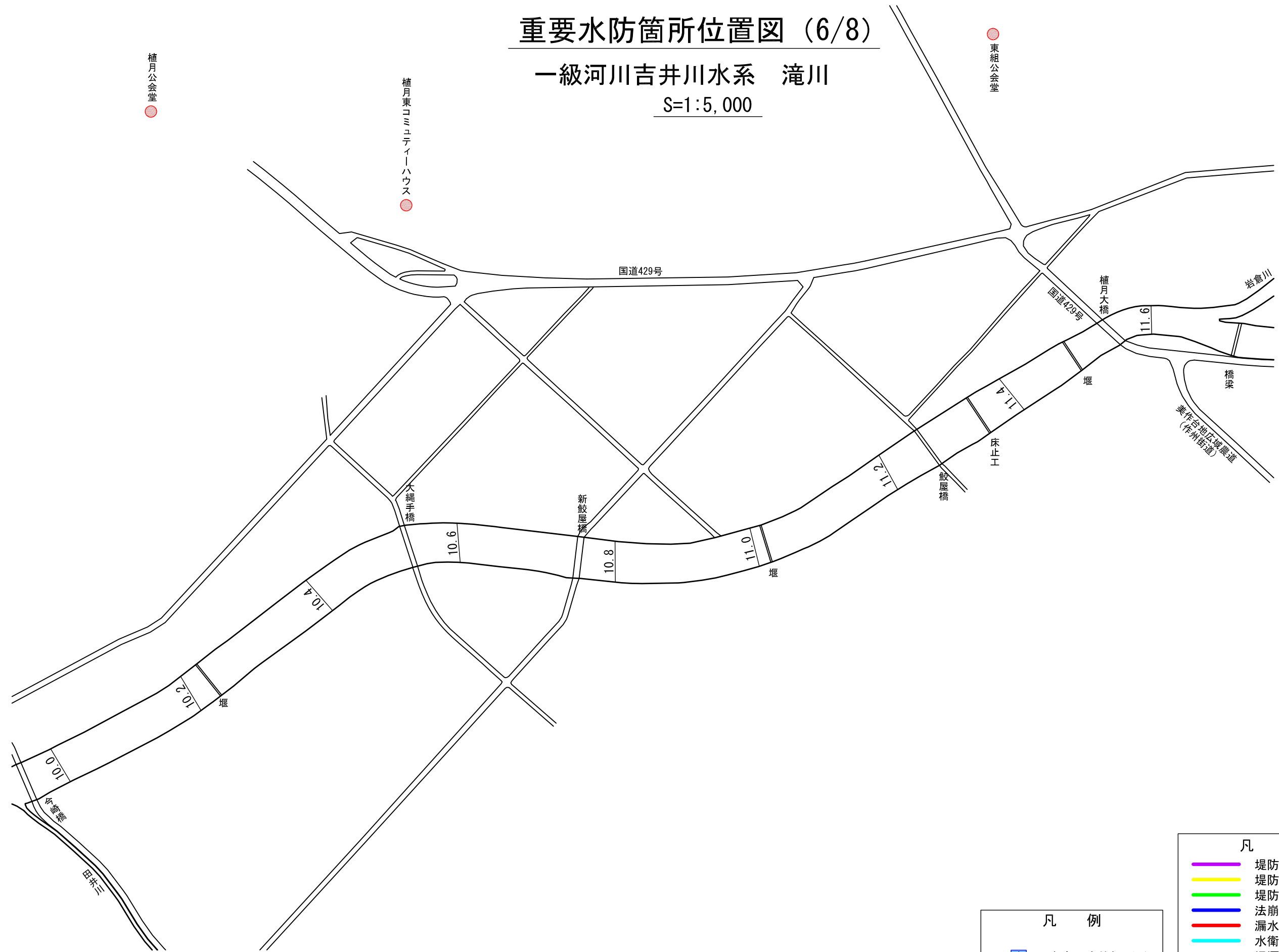
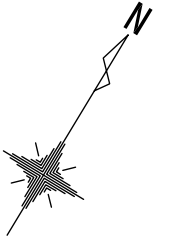
凡 例
A 東吉田水位観測所

- 凡 例
- 堤防高A
 - 堤防高B
 - 堤防断面
 - 法崩れ・すべり
 - 漏水
 - 水衛・洗面
 - 旧河川
 - 新堤

重要水防箇所位置図 (6/8)

一級河川吉井川水系 滝川

S=1:5,000



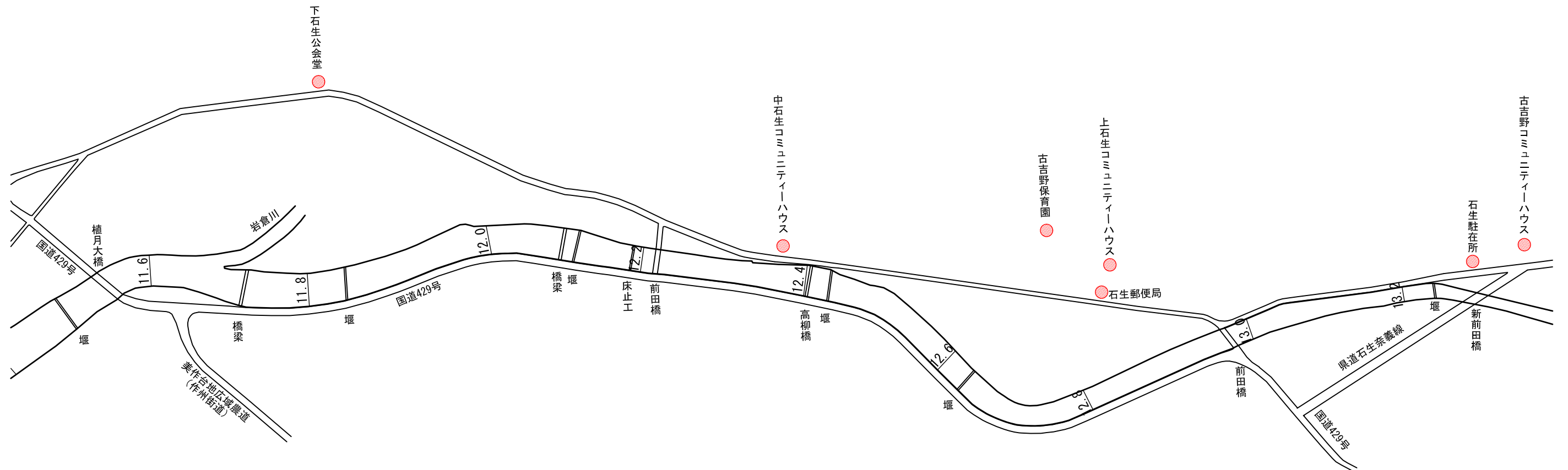
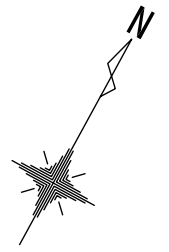
凡 例
A 東吉田水位観測所

- 凡 例
- 堤防高A
 - 堤防高B
 - 堤防断面
 - 法崩れ・すべり
 - 漏水
 - 水衛・洗面
 - 旧河川
 - 新堤

重要水防箇所位置図 (7/8)

一級河川吉井川水系 滝川

S=1:5,000



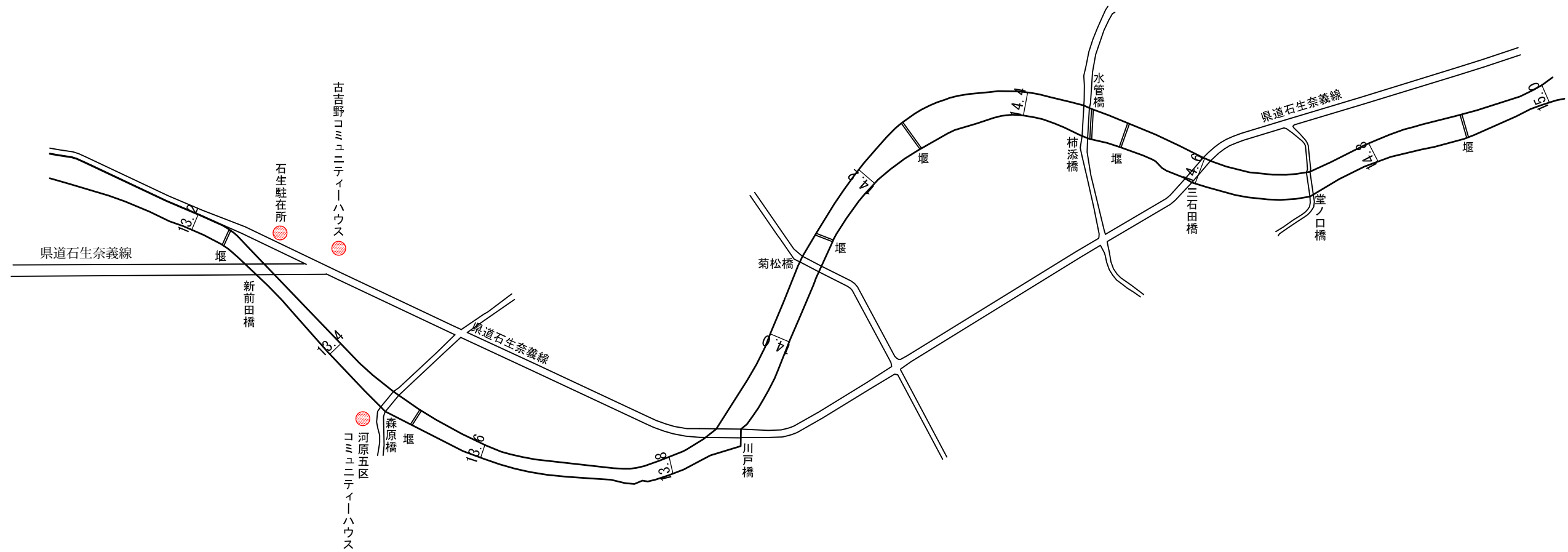
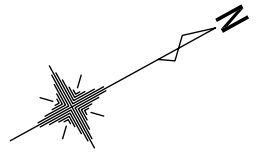
凡 例
A 東吉田水位観測所

- 凡 例
- 堤防高A
 - 堤防高B
 - 堤防断面
 - 法崩れ・すべり
 - 漏水
 - 水衛・洗面
 - 旧河川
 - 新堤

重要水防箇所位置図 (8/8)

一級河川吉井川水系 滝川

S=1:5,000

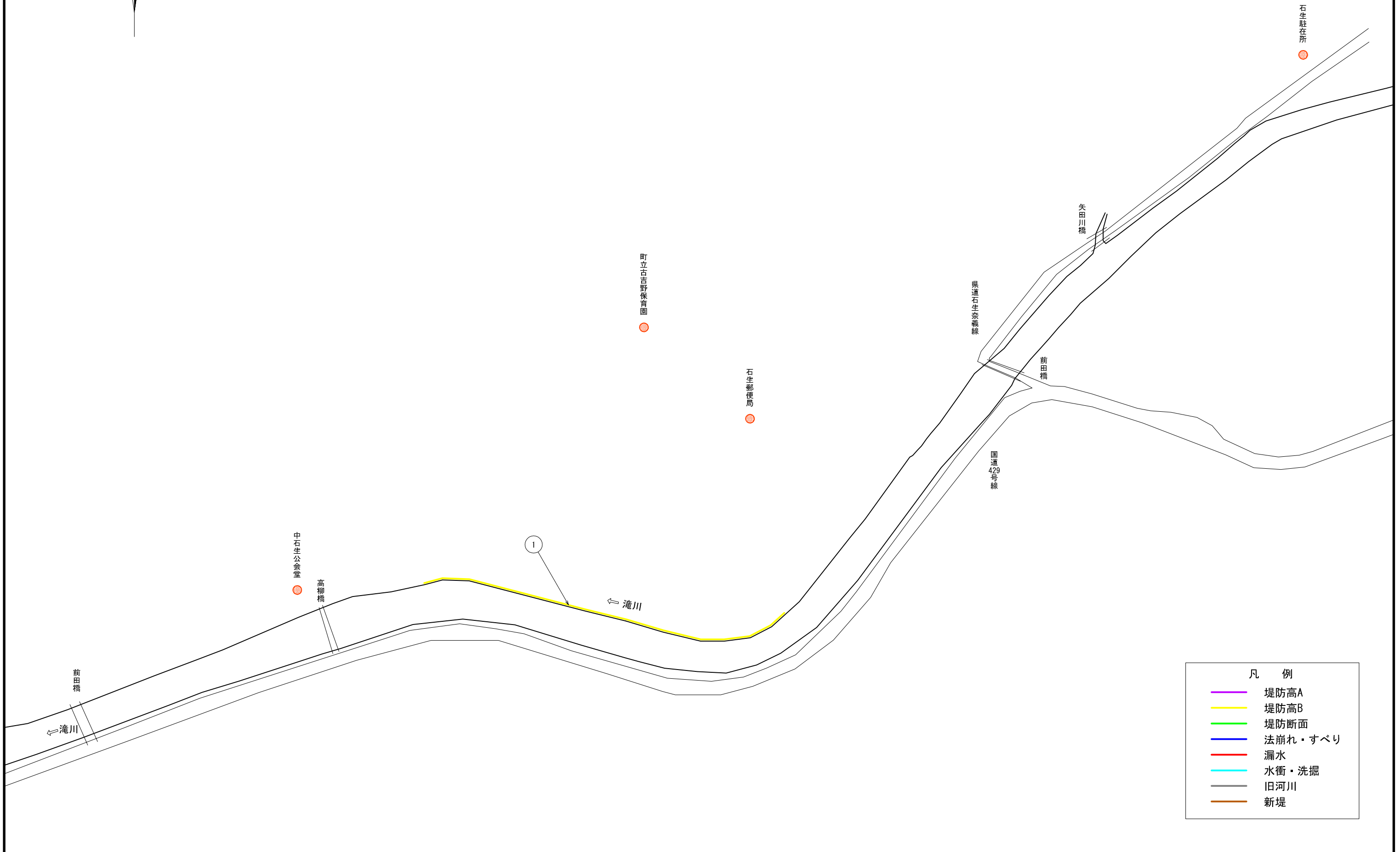


凡 例	
	堤防高A
	堤防高B
	堤防断面
	法崩れ・すべり
	漏水
	水衛・洗面
	旧河川
	新堤

凡 例	
	東吉田水位観測所

重要水防箇所位置図

一級河川吉井川水系 滝川



凡 例	
— (Purple line)	堤防高A
— (Yellow line)	堤防高B
— (Green line)	堤防断面
— (Blue line)	法崩れ・すべり
— (Red line)	漏水
— (Cyan line)	水衝・洗掘
— (Grey line)	旧河川
— (Brown line)	新堤