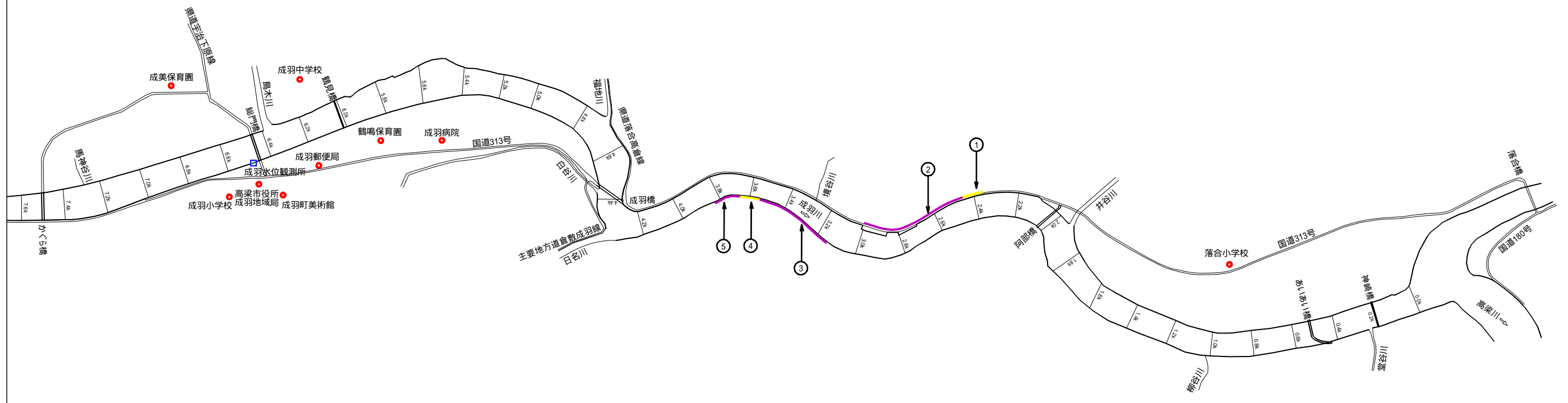
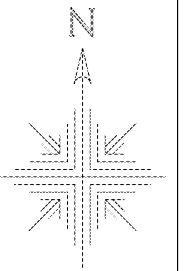


重要要水防箇所位置図 (1/2)

一級河川高梁川水系 成羽川



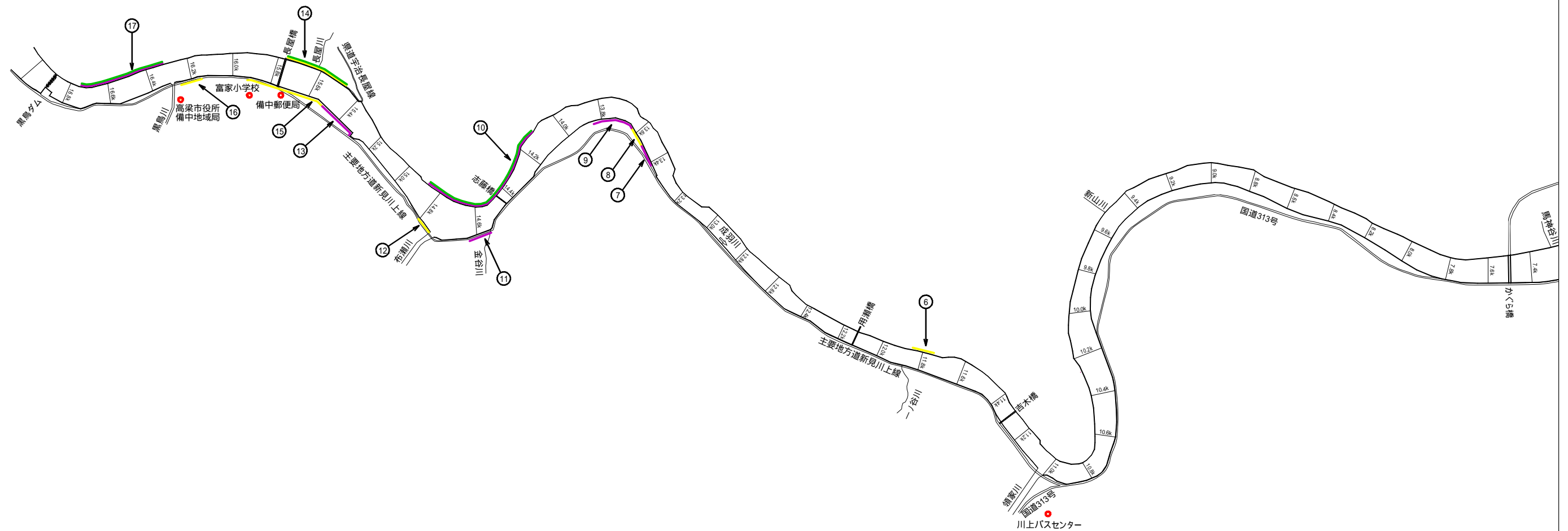
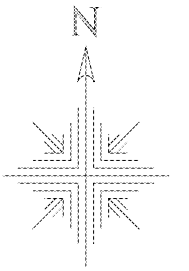
- 凡 例
- 堤防高 A
 - 堤防高 B
 - 堤防断面
 - 法崩れ・すべり
 - 漏水
 - 水衝・洗堀
 - 旧河跡



1:20000

重要要水防箇所位置図 (2/2)

一級河川高梁川水系 成羽川



- 凡 例
- 堤防高 A
 - 堤防高 B
 - 堤防断面
 - 法崩れ・すべり
 - 漏水
 - 水衝・洗堀
 - 旧河跡



1:20000