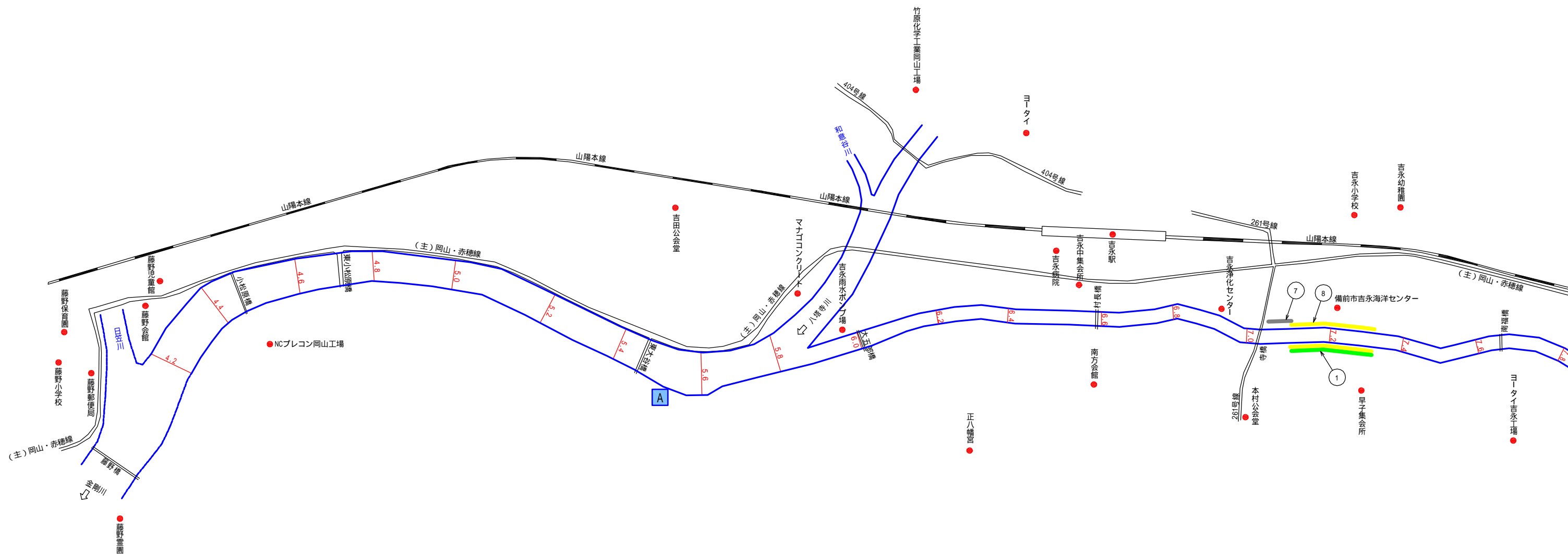


重要水防箇所位置図 (1 / 4)

一級河川吉井川水系 金剛川

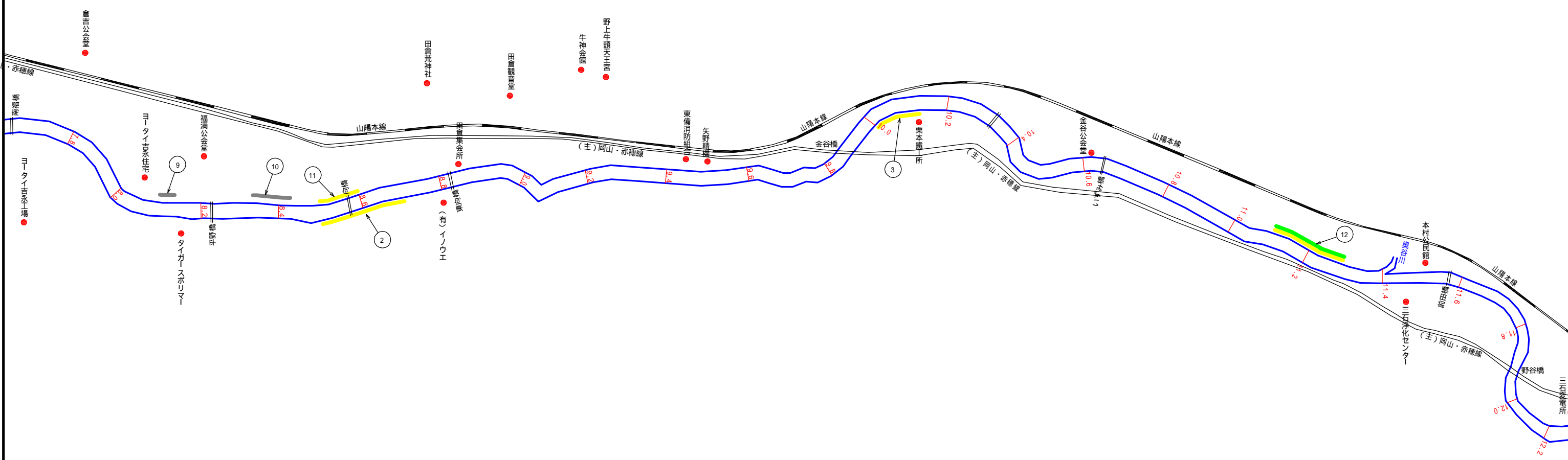


A 吉永中水位観測所

- 凡 例
- 堤防高A
 - 堤防高B
 - 堤防断面
 - 法崩れ・すべり
 - 漏水
 - 水衝・洗掘
 - 旧河川
 - 新堤

重要水防箇所位置図 (2 / 4)

一級河川吉井川水系 金剛川

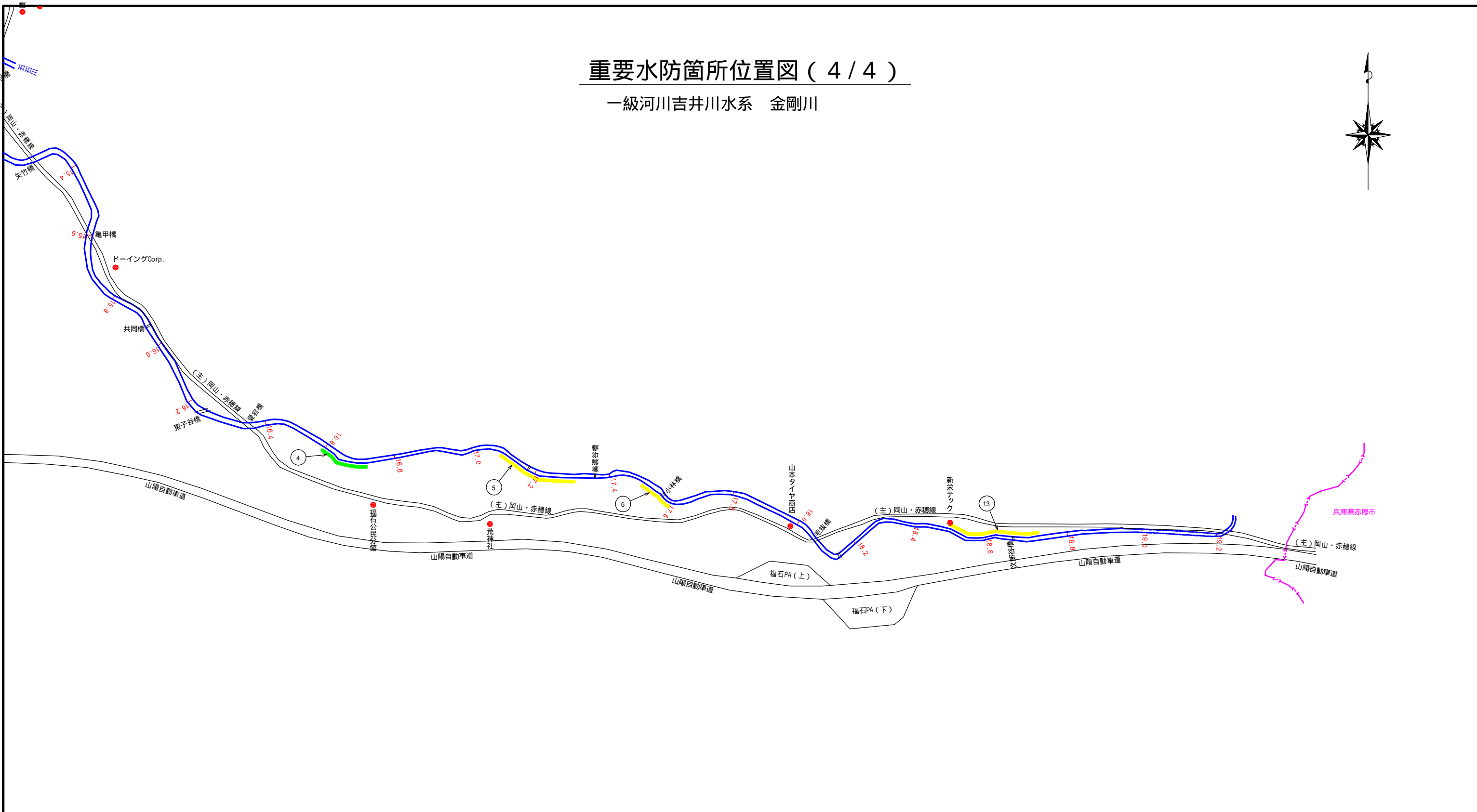


A 吉永中水位観測所

- 凡 例
- 堤防高A
 - 堤防高B
 - 堤防断面
 - 法崩れ・すべり
 - 漏水
 - 水衝・洗掘
 - 旧河川
 - 新堤

重要水防箇所位置図 (4 / 4)

一級河川吉井川水系 金剛川



A 吉永中水位観測所

- 凡 例
- 堤防高A
 - 堤防高B
 - 堤防断面
 - 法崩れ・すべり
 - 漏水
 - 水衝・洗掘
 - 旧河川
 - 新堤