

平成28年1月15日

# お知らせ

地域高規格道路 美作岡山道路(勝央IC～勝央JCT)

平成28年3月27日に供用開始します

地域高規格道路美作岡山道路は、中国縦貫自動車道、山陽自動車道と一体となつて、広域交通網を形成する全長約36kmの自動車専用道路です。

これまでに、「熊山IC～佐伯IC」間と「湯郷温泉IC～勝央IC」間を供用しており、このたび、平成19年度から事業着手した「勝央IC～勝央JCT」間の工事が完了し、供用開始することとなりました。

本区間の供用により、美作岡山道路が中国縦貫自動車道と接続することとなり、沿線地域の振興、活性化とともに周辺道路の渋滞緩和が期待されます。

なお、供用開始に先立ち開通式典を開催いたします。

## 記

- 1 路線名 地域高規格道路 美作岡山道路
- 2 位置 勝田郡勝央町黒土<sup>くろつち</sup>～美作市上相地内<sup>かみや</sup>
- 3 供用開始延長 1, 100m
- 4 供用開始日 平成28年3月27日(日) 15時00分(予定)
- 5 事業概要  
全体延長 1, 100m  
幅員 11.5m(料金所～JCT)  
事業期間 平成19年度～平成27年度  
全体事業費 約40億円
- 6 開通式典概要  
日時 平成28年3月27日(日) 10:00～11:50  
場所 (記念式典) 勝央文化ホール(勝央町勝間田<sup>かつまだ</sup>)  
(祝賀行事) 料金所付近(勝央町黒土<sup>くろつち</sup>)  
主催 岡山県、美作市、勝央町  
美作・岡山道路整備促進期成会  
内容 記念式典  
祝賀行事(テープカット、くす玉開披、パレード)

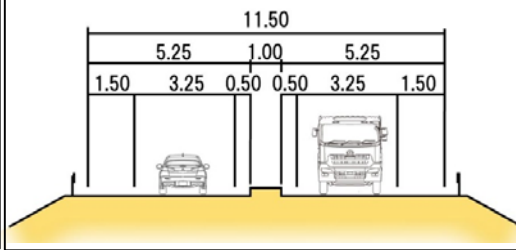


# 地域高規格道路 美作岡山道路（勝央IC～勝央JCT） 概要図

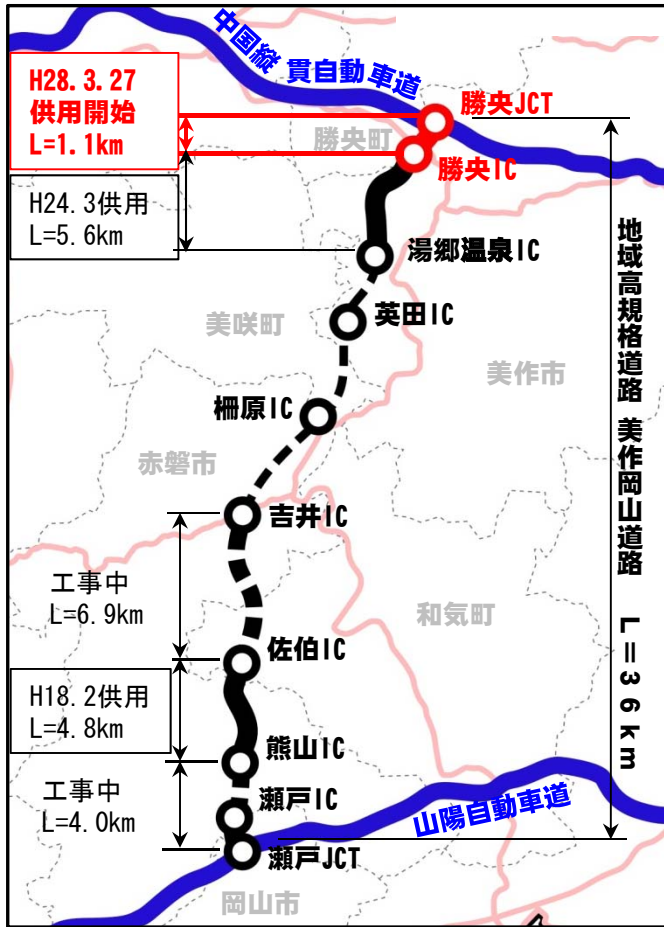
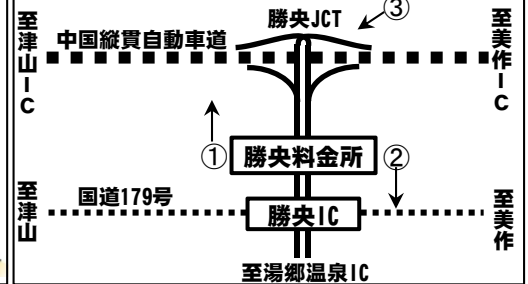


事業箇所

### 標準断面図(料金所～JCT)



### 写真位置図



地域高規格道路 美作岡山道路 L=36km

### ①料金所付近から北を望む



### ②料金所付近から南を望む



### ③勝央JCT

