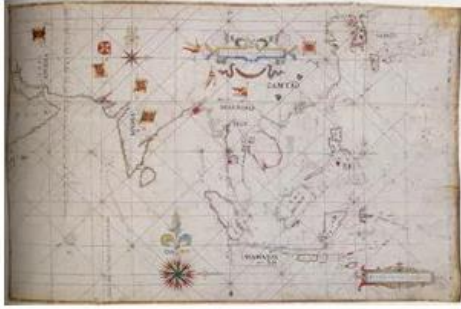






アジア航海図(羊皮紙着色)



指定区分	国指定重要文化財(歴史資料)
読みかた	あじあこうかいず(ようひしちやくしよく)
所在地	岡山市北区丸の内 林原美術館
指定年月日	昭和59年6月6日
解説	本航海図は羊皮紙に彩色をもって、東は日本、西はアラビア、南はジャワ、北は中国・ロシアまで図示している。いわゆる朱印船貿易に用いた航海図で、当時の諸外国を知る事のできる類例の少ない地図であり、我が国の対外交通史及び交易史研究上貴重な歴史資料である。なお、本図は桃山時代に製作され、岡山藩主池田家に伝来したものである。
アクセス方法	JR岡山駅から徒歩25分／バス「県庁前」下車徒歩3分／路面電車「県庁通」下車徒歩7分
公開状況	林原美術館所蔵
設備	<div style="display: flex; justify-content: space-around; align-items: center;"> <div style="text-align: center;"> <p>駐車場</p>  </div> <div style="text-align: center;"> <p>トイレ</p>  </div> </div> <div style="display: flex; justify-content: space-around; align-items: center; margin-top: 10px;"> <div style="text-align: center;"> <p>障害者用駐車場</p>  </div> <div style="text-align: center;"> <p>障害者用トイレ</p>  </div> </div>
備考	